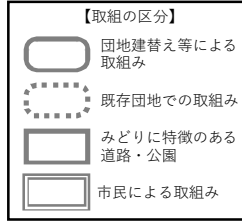



# 千里ニュータウンみどりのマップ

豊かな「みどりとオープンスペース」は、千里ニュータウンの大きな魅力です。これを引き続き保全するとともに、住民がその魅力を楽しむことができるよう活用し継承・発展させていくことや、その魅力を地域外に発信することが必要です。そこで、千里ニュータウンのみどりの現状、住民によるみどりに関する取組み、公的賃貸住宅団地の建替えに際してのみどりの質を高める取組みなどを、1つにまとめたマップを作りました。それぞれの取組みは、右のような区分で説明をしています。特に「千里ニュータウン再生指針2018」において、集合住宅等の建替えの際にはみどりの豊かな空間の保全や、みどりの質を高める取組みを進めることとしていることから、別掲のマップにて団地別にそれらの取組み内容を詳細に説明しています。これらを見れば、千里ニュータウンのどこでどのようなみどりに関する取組みがされているのか、そしてこれからどのようにみどりの質が高まるのかがご覧いただけます。




### 千里ニュータウン全域

ニュータウン内に張り巡らされた歩行者動線ネットワーク  
[歩道・歩行者専用道路・団地内の通路]



吹田市の古木・大木を調査し、冊子として刊行  
[NPO法人すいた市民環境会議]



住民団体による竹林のメンテナンス  
[千里竹の会、NPO法人よなか市民環境会議アジェンダ21、NPO法人すいた環境学習協会]

みどりに関する地区計画・地区整備計画の規程  
[【吹田市】千里ニュータウン地区地区計画・地区整備計画、【豊中市】新千里西町B団地地区他6地区の地区計画]

### 青山台 [F 住区]

F-1  
花壇づくりを通じた団地コミュニティづくり  
[みんなの庭プロジェクト]  
[UR千里青山台団地]



F-2 【別掲】  
歩行者動線の整備と団地内の樹木や緑地の保全  
[OPH北千里青山台]



F-4  
寄付による街路樹の植樹  
[大阪府マイツリー事業]




F-3  
市民団体による道路の清掃や緑化などの美化活動  
[アドプロード・青山台]


### 新千里北町 [I 住区]

I-1  
建替えによる地域の生活動線の改善や公園・緑地の確保など公共空間の充実  
[府営豊中新千里北住宅]

I-3  
千里随一のサクラ並木  
[千里さくら通り]



I-2  
寄付による街路樹の植樹  
[大阪府マイツリー事業]



### 新千里東町 [J 住区]

J-1  
周辺の緑豊かな環境と連携した緑の回遊ネットワークや憩いの場を創出  
[千里中央地区活性化]

J-5  
こぼれび通りでのあじさいの植樹と手入れ  
[こぼれ通りにあじさいを咲かせる会]

J-2 【別掲】  
団地内の樹木や緑地の保全とビオトープの整備  
[OPH新千里東町]



J-6 【別掲】  
四季を通じて多様な緑が享受できる緑環境の整備  
[UR新千里東町団地]



### 新千里西町 [K 住区]

K-1 【別掲】  
ビオトープ、築山、歩行者動線の整備  
[OPH新千里西町]

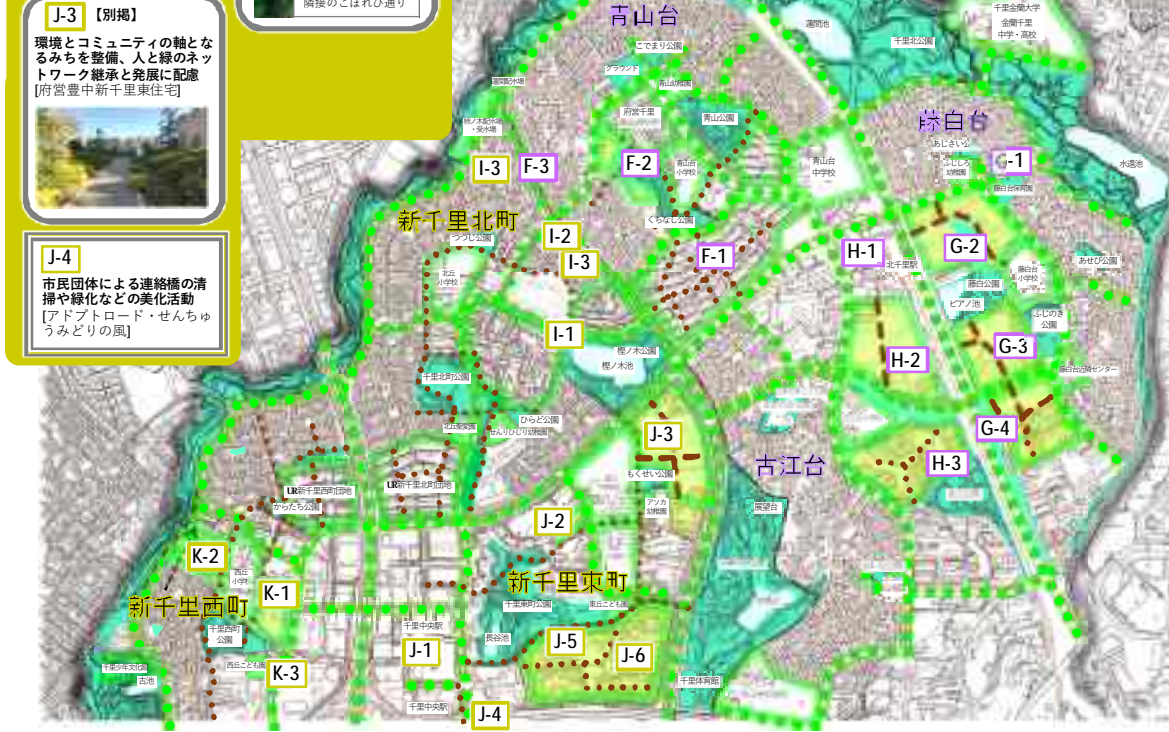


K-2 【別掲】  
プレイロットと一体となった歩道状空地の整備  
[OPH千里西町緑地]



K-3  
歩道に配置された彫刻  
[千里アートロード]





### 藤白台 [G 住区]

G-1  
ニュータウン随一の紅葉の名所として知られている三色彩道



G-2 【別掲】  
団地内の樹木の保存とみどり豊かな緑道の整備  
[OPH北千里駅前]



G-3 【別掲】  
みどり豊かな歩行者動線の整備  
[府営吹田藤白台住宅]



G-4  
水路際の豊かなみどり



### 古江台 [H 住区]

H-1  
訪れた人が気軽に快適に憩える空間や回遊性が向上するような動線整備  
[北千里駅周辺活性化]

H-3 【別掲】  
豊かなみどりの保全  
[府営古江台住宅]



H-2 【別掲】  
メインストリートにふさわしいみどり豊かな歩行者空間の整備  
[府営吹田古江台住宅]



## 新千里南町 [L 住区]

**L-1 【別掲】**  
歩行者動線の整備と団地内の樹木や緑地の保全  
[OPH新千里南町]



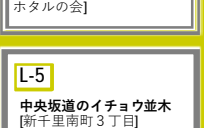
**L-3**  
市民団体による小学校校庭のみどりの芝生活動  
【南丘小学校】



**L-2 【別掲】**  
歩行者動線の再編整備と法面緑化  
[府営豊中新千里南住宅]



**L-4**  
市民団体による河川の清掃や緑化などの美化活動  
【アドプト・リバー・天竺川ホルタルの会】



**L-5**  
中央坂道のイチョウ並木  
[新千里南町3丁目]



**L-5**  
中央坂道のイチョウ並木  
[新千里南町3丁目]




## 桃山台 [D 住区]

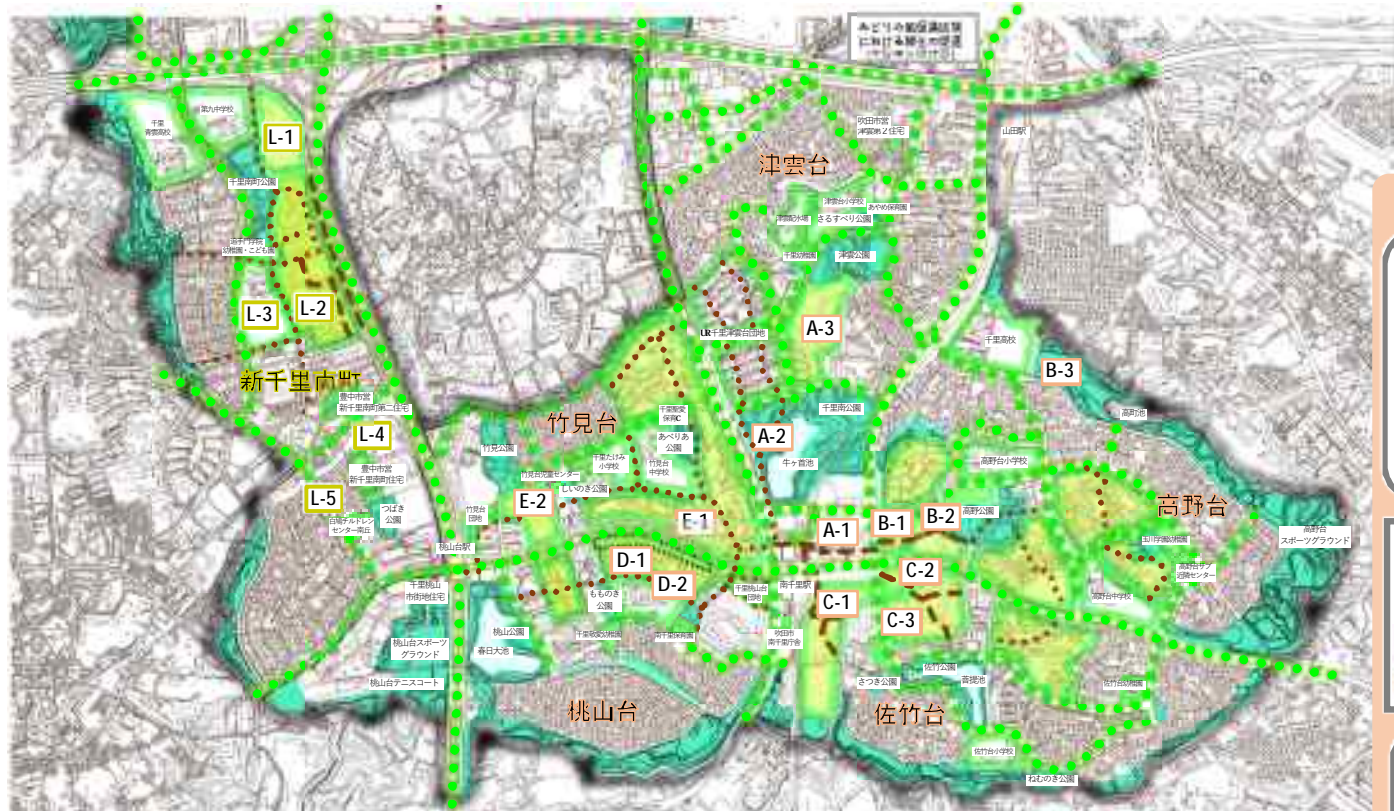
**D-1 【別掲】**  
沿道景観整備の実施  
[府営吹田桃山台住宅・活用地]



**D-2**  
みどり豊かな遊歩道  
【桃山台住宅南側遊歩道】



千里ニュータウン周辺の大規模公園等も含めた「みどりのネットワーク構想」 「みどりとオープンスペース」を重層的なみどりの軸としてネットワーク化し、広域的なつながりを創出することをめざす (千里NIT再生指針2018より)



## 竹見台 [E 住区]

**E-1 【別掲】**  
団地内の豊かなみどりを保全しつつ、一部建替えにより新たなみどりを創出  
[UR千里竹見台団地]



**E-2 【別掲】**  
団地内を横断する歩行者用通路の再整備  
[府営吹田竹見台住宅]



## 佐竹台 [C 住区]

**C-1 【別掲】**  
屋上庭園などによるみどりの創出と歩行者動線の整備  
（おおさか優良緑化賞奨励賞受賞）  
[OPH千里佐竹台・千里佐竹台II・千里佐竹公園]



**C-2 【別掲】**  
周辺の方の利便性も考えたみどり豊かな歩行者空間の創出（おおさか環境にやさしい建築賞受賞）  
[吹田市宮新佐竹台住宅]




**C-3 【別掲】**  
建替えに際し既存緑地を保全し、みどり豊かでゆとりあるまちを形成  
[府営吹田佐竹台住宅・活用地]

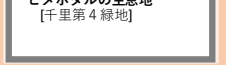


## 高野台 [B 住区]

**B-1 【別掲】**  
みどりに囲まれた憩いの場となるプレイルットの整備  
[UR千里高野台団地]



**B-3**  
ヒメホテルの生息地  
[千里第4線地]



**B-2 【別掲】**  
建替えによるみどり豊かな歩行者空間の再編整備  
[府営吹田高野台住宅]




## 津雲台 [A 住区]

**A-1**  
地区センター周辺をつなぐ歩行者デッキと、住民憩いの場「まるたす広場」の整備  
[千里南地区センター再整備]



**A-2**  
パークカフェ設置による、公園の魅力を楽しめ、気軽に立ち寄れる場所の創造  
[千里南公園]



**A-3 【別掲】**  
みどりの創出と歩行者動線の整備（おおさか優良緑化賞奨励賞受賞）  
[OPH南千里津雲台]



### 【凡例】

- 街路樹のある道路
- 主な歩行者用通路・道路 (建替えにより整備・保存)
- 主な歩行者用通路・道路 (その他)
- 緑化がされている(※)主な公共施設敷地・公的賃貸住宅敷地 (※)外周または敷地内に一定程度緑化がされているもの
- 公園・緑地
- 別掲の大規模団地

(※) 下図は国土地理院 基盤地図情報 (平成30年更新) を基に作成しています。  
【発行者】千里ニュータウン再生連絡協議会 (大阪府・豊中市・吹田市・独立行政法人都市再生機構・大阪府住宅供給公社・一般財団法人大阪府タウン管理財団)

【写真提供】とよなか百景