

参 考 図

1．交通体系

(1) 広域幹線道路

(2) 鉄道

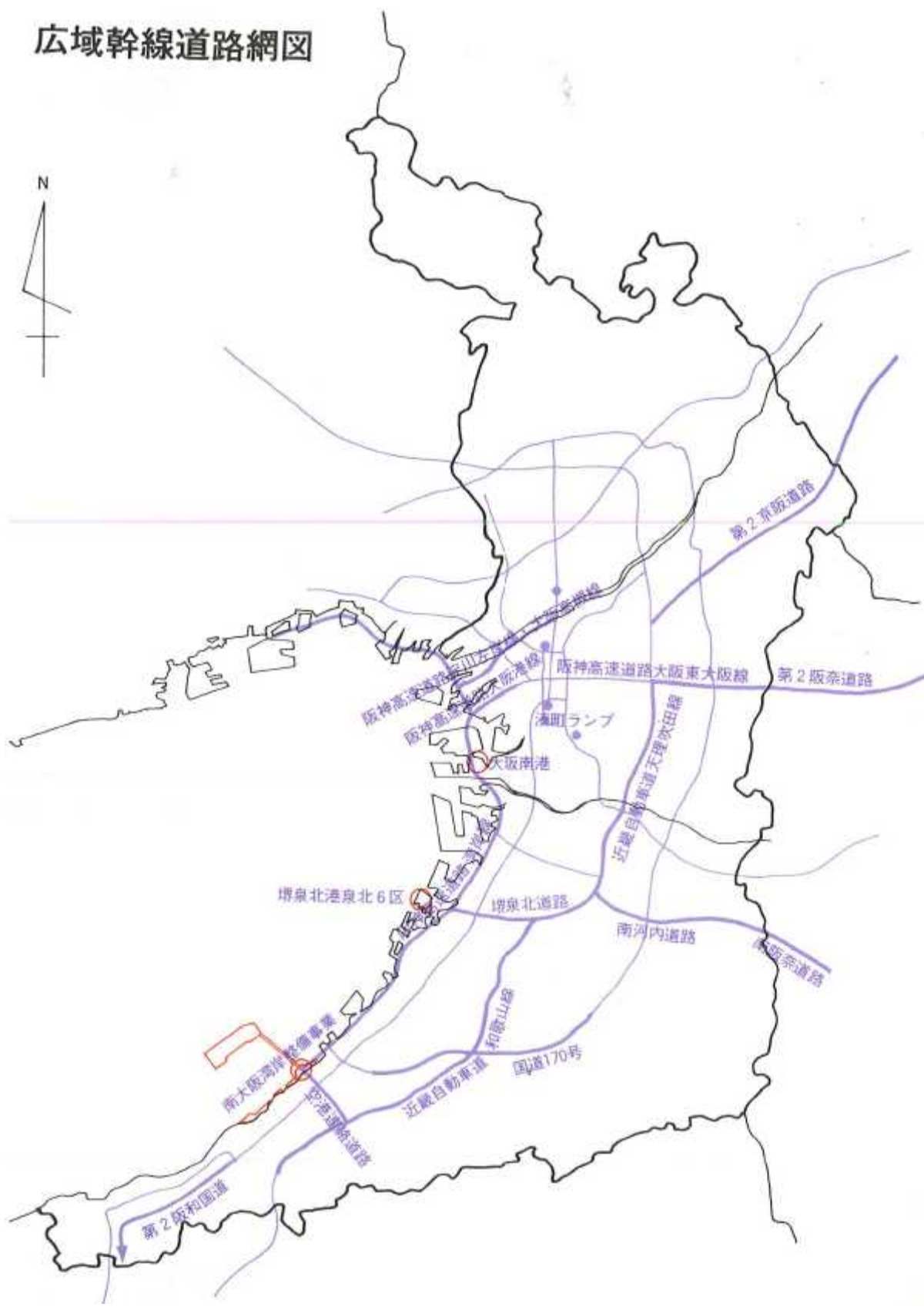
(3) 空港周辺地域の交通体系

2．主要事業の位置

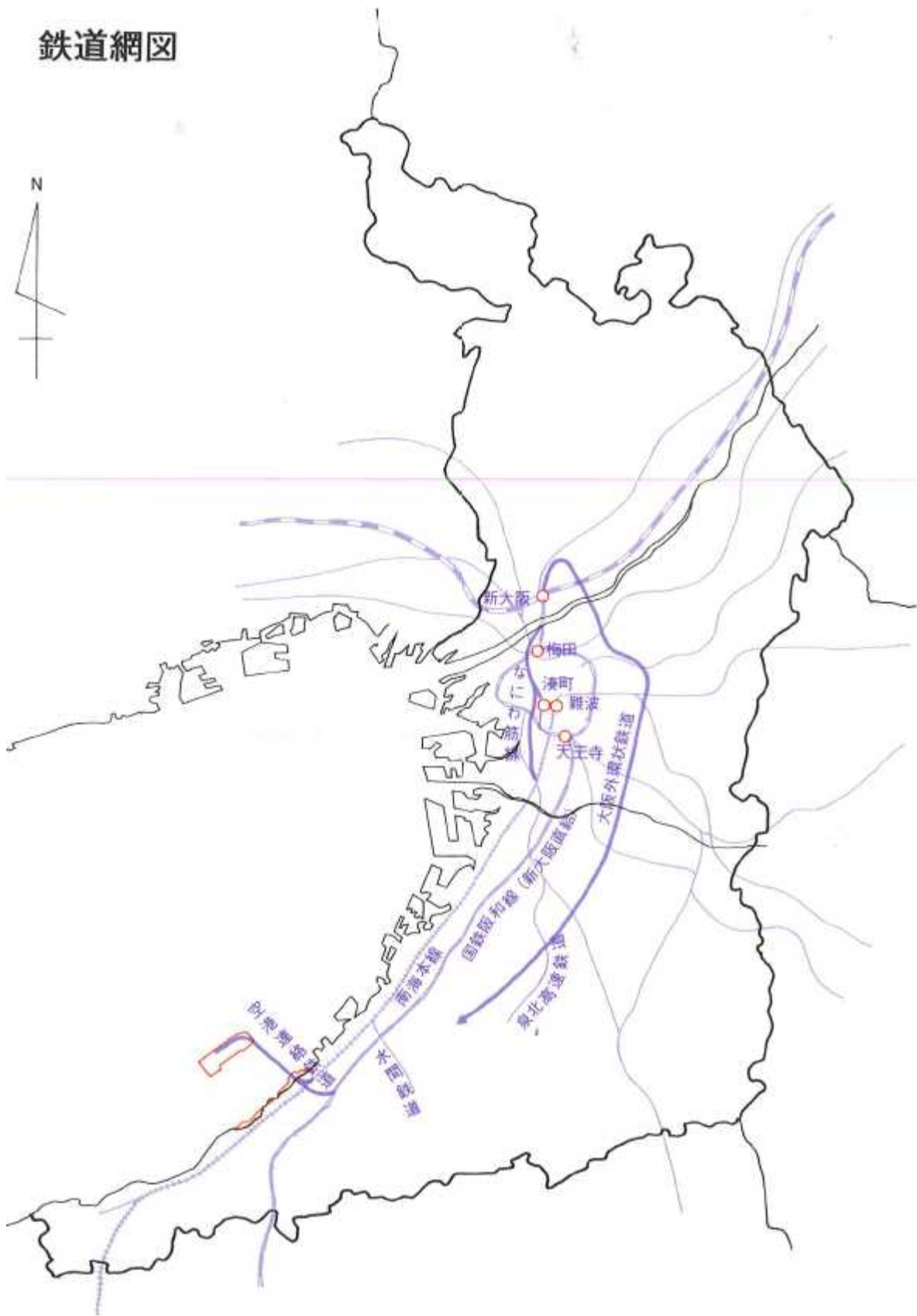
3．南大阪湾岸整備事業土地利用計画

4．阪南丘陵開発事業土地利用構想

広域幹線道路網図



鐵道網圖



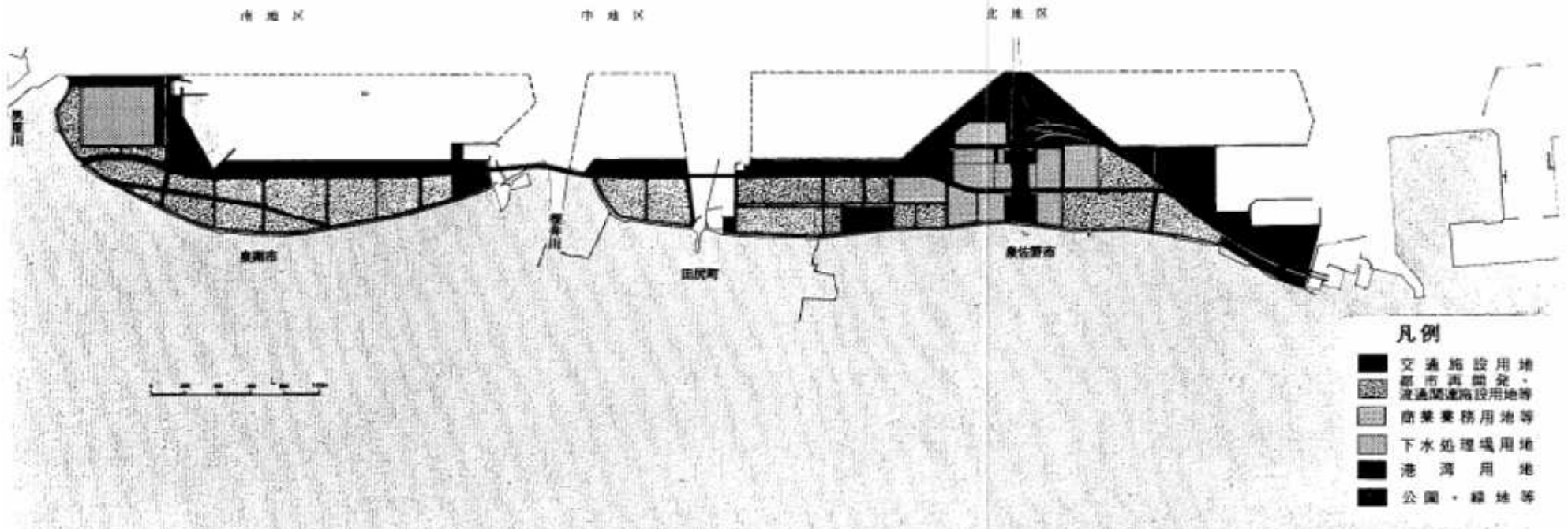
空港周辺地域交通体系図



凡 例	
	道路・街路
	連続立体交差事業
	鉄 道

南大阪湾岸整備事業土地利用計画

土地利用区分	面積 (ha)
交通施設用地	70.5
流通関連施設用地	11.0
商業業務用地等	29.4
空港関連産業用地	13.5
都市再開発用地等	74.6
下水処理場用地	15.0
港湾用地	21.0
公園・緑地等	83.4
計	318.4



阪南丘陵開発事業土地利用構想

