

# 一級河川淀川水系神崎川下流ブロック河川環境情報図

神崎川、中島川、左門殿川、西島川

平成 21 年 7 月

大 阪 府

\*\*\*\*\*

## 目 次

① 神崎川	-----	1
② 中島川	-----	5
③ 左門殿川	-----	7
④ 西島川	-----	9

神崎川区間図 (1/4)

凡例		
植生	沿岸緑性 高草草床群道 (クサキ、シロツバク、アサギ、ササ)	
	沿岸緑性 低草草床群道 (シロツバク、アサギ、ササ)	
	樹木群	
地目	土地利用(住居型)	
	土地利用(商業型)	
	土地利用(工業型)	
	土地利用(混合型)	
	公園・緑地	
水域	干潟・砂洲	
	道路・橋	
	コンクリート構造物	
	鉄道	
水産	水産(水位区画)	
	ワンド	
構造物	防波堤	
	水門・欄干・樋門	
及び施設	水電線	
	防風線	
	荷役施設	
	自転車・歩行者専用道	



**矢倉海岸**  
 ハクセンシオマネキ (環境庁: 準絶滅危惧種) を確認。  
 2002.7.9

水辺の感激 守らなアカン  
 希少カニ 西淀川安住

昔「どぶ川」3匹確認

出典: 朝日新聞 2002.8.26 夕刊

**野鳥の会 矢倉海岸調査 (2006年) での確認種**

**確認された貴重種**  
 コアジサシ (環境庁: 絶滅危惧Ⅱ類、大阪府: 絶滅危惧Ⅱ類)、コチドリ (大阪府: 絶滅危惧Ⅱ類)  
 シロチドリ (大阪府: 絶滅危惧Ⅱ類)  
 ササゴイ (大阪府: 準絶滅危惧)、トウネン (大阪府: 準絶滅危惧)、メダイチドリ (大阪府: 準絶滅危惧)、ハマシギ (大阪府: 準絶滅危惧)、キアシシギ (大阪府: 準絶滅危惧)、イソシギ (大阪府: 準絶滅危惧)、ソリハシシギ (大阪府: 準絶滅危惧)、オオヨシキリ (大阪府: 準絶滅危惧)、セツカ (大阪府: 準絶滅危惧)、チュウシャクシギ (大阪府: 準絶滅危惧)、キビタキ (大阪府: 準絶滅危惧)  
 ミサゴ (環境庁: 準絶滅危惧、大阪府: 要注目)、ハヤブサ (環境庁: 絶滅危惧Ⅱ類、大阪府: 要注目)、カワウ (大阪府: 要注目)、カンムリカイツブリ (大阪府: 要注目)

**その他確認された鳥類**  
 ダイサギ、コサギ、カルガモ、マガモ、トビ、ユリカモメ、カモメ、ツバメ、ヒヨドリ、モズ、ルリビタキ、ウグイス、メジロ、アオジなど

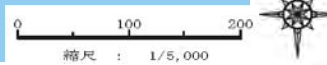
  
 コアジサシ

  
 コチドリ

  
 シロチドリ

  
 カンムリカイツ

出典: 日本野鳥協会 HP 大阪支部 (<http://www10.plala.or.jp/birdsosaka>)



神崎川区間図 (2/4)

凡 例	
植 生	河岸緑地 富栄養未軽減 (No. 0, 25, 30, 35, 40, 45, 50)
	河岸緑地 富栄養未軽減 (No. 15, 20, 25, 30, 35, 40, 45, 50)
地 目	樹木群
	土地利用(住居型)
	土地利用(商業型)
	土地利用(工業型)
	土地利用(混合型)
	公園・緑地
水 域 部	干潟・砂洲
	道路・橋梁
	コンクリート構造物
	鉄道
	水 道(副都心部)
構 造 物 及 び 施 設	ワンド
	防波堤
	水門・閘門・橋門
	水質橋
	防波堤
	河役施設
	自転車・歩行者専用道



**①-st. 1 (出来島大橋地点)**

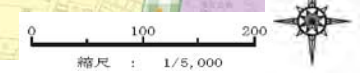
- 魚 類 (1目1科1種)  
ボラ
- 底生動物 (2目2科2種)  
ヒバリガイの一種、ゴカイの一種

出典 : 一級河川神崎川外 多自然型護岸検討委託 報告書  
平成 10 年 3 月 大阪府西大阪治水事務所

**野鳥の確認種**

カワウ、コアジサシ  
アオサギ、セグロセキレイ  
ムクドリ

出典 : 平成 13 年度  
一級河川神崎川外河川整備基本検討業務委託 (神崎川ブロック)  
報告書 平成 14 年 3 月 大阪府西大阪治水事務所  
※上記業務の現地調査により確認。



# 河川環境情報図③ (区間図)

## 神崎川区間図 (3/4)

凡 例		
植 生	河岸緑地 高草本群落 (シロ、スズメ、アサギ、アサギ)	
	河岸緑地 低草本群落 (アサギ、アサギ、アサギ)	
地 目	樹木群	
	土地利用(住居型)	
	土地利用(商業型)	
	土地利用(工業型)	
	土地利用(混合型)	
水 域 部	干潟・砂洲	
	道路・橋	
	コンクリート構造物	
	鉄道	
	水 道(取水区間)	
構 造 物 及 び 施 設	ランド	
	防波堤	
	水門・開門・扉門	
	水質係	
	防濁壁	
奇設施設		
自転車・歩行者専用道		



出典 : 平成13年度 一級河川神崎川外河川整備基本検討業務委託(神崎川ブロック) 報告書 平成14年3月 大阪府西大阪治水事務所  
※上記業務の現地調査により確認。



● ①-st. 2 (千船大橋地点)

魚類 (1目1科1種)  
ボラ

底生動物 (3目3科3種)  
モクスガニ、フジツボ、イガイの一種

出典 : 一級河川神崎川外 多自然型護岸検討委託 報告書 平成10年3月 大阪府西大阪治水事務所



# 河川環境情報図③ (区間図)

## 神崎川区間図 (4/4)

凡 例	
植 生	河岸植生 高文章本群落 (クサギ、オシロイバナ、ツツジ等)
	河岸植生 低文章本群落 (アサギ、オシロイバナ、ツツジ等)
	樹木群
	草地
地 目	土地利用(住居型)
	土地利用(商業型)
	土地利用(工業型)
	土地利用(混合型)
	公園・緑地
	干潟・砂洲
	道路・橋梁
水 域 部	水 道(湖沼区間)
	ランド
	防波堤
構 造 物 及 び 施 設	防波堤
	水質橋
	防波堤
	防波堤
	防波堤
	自転車・歩行者専用道

**野鳥の確認種**



コアシサシ



ムクドリ



カワウ



アオサギ

出典 : 平成 13 年度 一級河川神崎川外河川整備基本検討業務委託  
(神崎川ブロック) 報告書 平成 14 年 3 月 大阪府西大阪治水事務所  
※上記業務の現地調査により確認。




● ①-st. 3 (猪名川合流点)


魚 類 (2目2科2種)  
ボラ、スズキ、

底生動物 (1目2科2種)  
モクスガニ、テナガエビ

ボラ



スズキ



出典 : 一級河川神崎川外 多自然型護岸検討委託  
報告書 平成 10 年 3 月 大阪府西大阪治水事務所



0 100 200  
縮尺 : 1/5,000

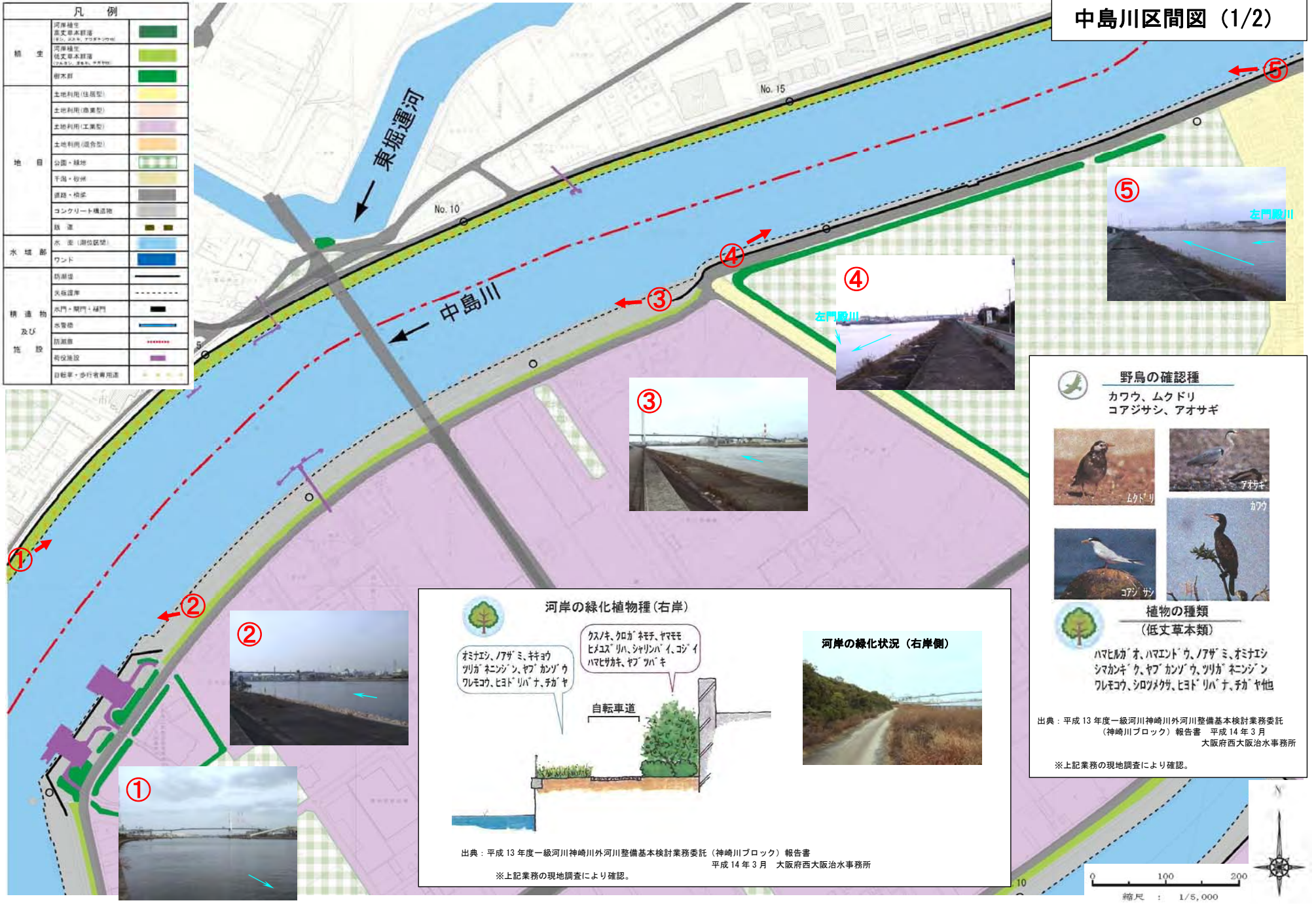
# 河川環境情報図③（区間図）

② - 6

大阪府 淀川水系中島川

## 中島川区間図 (1/2)

凡 例		
植 生	河岸緑生 高草本群落 (タカネ、ヨシ、アサギ)	
	河岸緑生 低草本群落 (アサギ、ヨシ)	
地 目	樹木群	
	土地利用(住居型)	
	土地利用(商業型)	
	土地利用(工業型)	
	土地利用(混合型)	
水 域 部	公園・緑地	
	干潟・砂洲	
	道路・橋	
	コンクリート構造物	
構 造 物 及 び 施 設	鉄 道	
	水 門 (潮位調整)	
構 造 物 及 び 施 設	防波堤	
	水門・閘門・樋門	
	水電線	
	防風線	
	河堤施設	
	自転車・歩行者専用道	



### 野鳥の確認種

カワウ、ムクドリ  
コアジサシ、アオサギ

### 植物の種類

(低丈草本類)

ハマヒルガオ、ハマエンドウ、ノアザミ、オミナエシ  
シマカンギ、クヤブ、カンゾウ、ツリガネニンジン  
ワレモコウ、シロツメクサ、ヒヨドリバナ、チガヤ他

### 河岸の緑化植物種(右岸)

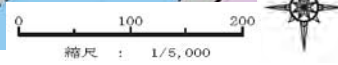
クサノキ、クログネモチ、ヤマモモ  
ヒメユズリハ、シヤリンバイ、ゴジイ  
ハマヒサカキ、ヤブツバキ

### 河岸の緑化状況(右岸側)

自転車道

出典：平成13年度一級河川神崎川外河川整備基本検討業務委託（神崎川ブロック）報告書  
平成14年3月 大阪府西大阪治水事務所  
※上記業務の現地調査により確認。


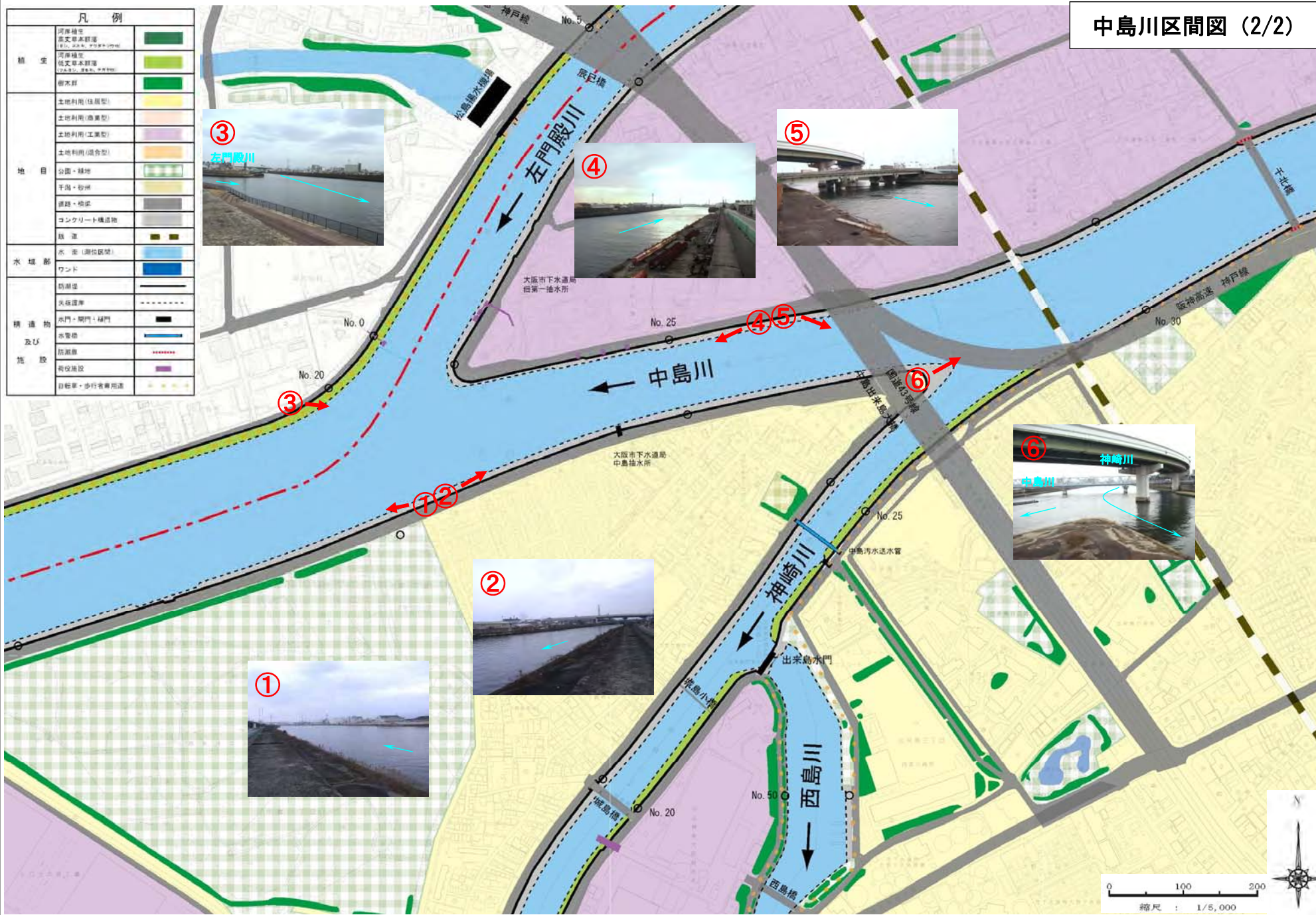
出典：平成13年度一級河川神崎川外河川整備基本検討業務委託（神崎川ブロック）報告書  
平成14年3月 大阪府西大阪治水事務所  
※上記業務の現地調査により確認。



# 河川環境情報図③ (区間図)

## 中島川区間図 (2/2)


凡 例		
植 生	河草類	
	高草本群落	
	河草群落	
	低草本群落	
地 目	樹木群	
	土地利用(住居型)	
	土地利用(商業型)	
	土地利用(工業型)	
	土地利用(混合型)	
水 域 部	公園・緑地	
	干潟・砂洲	
	道路・橋	
	コンクリート構造物	
	橋	
	水 道 (水位区間)	
構 造 物 及 び 施 設	ワンド	
	防波堤	
	水門・開門・締門	
	水電橋	
	防波堤	
	橋梁施設	
	自転車・歩行者専用道	



# 河川環境情報図③ (区間図)

## 左門殿川区間図 (1/2)

凡 例		
植 生	河岸緑地	
	高木帯緑地帯	
地 目	河岸緑地	
	地文帯緑地帯	
水 域 部	河川	
	水溜り	
	池	
	湖	
	沼	
	田	
	畑	
	雑草地	
	農地	
	森林	
構 造 物 及 び 施 設	橋	
	堤防	
	護岸	
	水門	
	堰	
	樋	
	排水路	
	トンネル	
	地下鉄	
	歩道	



**野鳥の確認種**

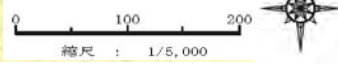
カワウ、ムクドリ、コアジサシ、アオサギ

**河岸の緑化植物種(右岸)**

(低丈草本類)

オミナエシ、ノアザミ、キキョウ、ツリガネニンジン、ヤブカンゾウ、ワレモコウ、ヒヨドリバナ、チガヤ

出典：平成13年度 一級河川神崎川外河川整備基本検討業務委託 (神崎川ブロック) 報告書 平成14年3月 大阪府西大阪治水事務所 ※上記業務の現地調査により確認。





# 河川環境情報図③ (区間図)

## 左門殿川区間図 (2/2)

凡 例	
植 生	河草群落 低文草本群落 (クサヨシ、チガヤ、ヨモギ)
	河草群落 低文草本群落 (シロツメクサ、ハルジオン)
	樹木群
地 目	土地利用(住居型)
	土地利用(商業型)
	土地利用(工業型)
	土地利用(混合型)
水 域 部	公園・緑地
	干潟・砂洲
	道路・橋
	コンクリート構造物
	橋
精 造 物 及 び 施 設	水門(潮位区間)
	ワンド
精 造 物 及 び 施 設	防風壁
	防火護岸
	水門・開門・締門
	水電橋
	防波壁
	橋梁施設
	自転車・歩行者専用道
	自転車・歩行者専用道

● ①-st. 1 (左門橋地点)  
 モクズガニ、ゴカイの一種、イソギンチャクの一  
 イガイの一種、ツバサゴカイの一種、スピオの一  
 カンザシゴカイの一種、ミミズの一種、ヨコエビの  
 一種、シマハナアブの一種

出典 : 一級河川神崎川外 多自然型護岸検討委託 報告書  
 平成 10 年 3 月 大阪府西大阪治水事務所



# 河川環境情報図③ (区間図)

## 西島川区間図 (1/1)

凡 例		
植 生	河草類 高草類 低草類 低草類	
	樹木類	
	土地利用(住居型)	
	土地利用(商業型)	
地 目	土地利用(工業型)	
	土地利用(混合型)	
	公園・緑地	
	干潟・砂洲	
	道路・橋梁	
	コンクリート構造物	
水 域 部	橋 梁	
	水 面(調査区間)	
構 造 物 及 び 施 設	ワンド	
	防波堤	
	天橋梁	
	水門・閘門・樋門	
水質橋		
防風柵		
荷役施設		
自転車・歩行者専用道		

### 植物の種類

**高木類**  
センダン、ネズミモチ、カイズカイブキ、カシノキ、ムクゲ、エノキ、サカキ

**低木類**  
トベラ、アベリア、シャリンバイ、ユキヤナギ、ヒイラギモクセイ、他

**低草本類**  
チガヤ、ヨモギ、ニワゼキショウ、オミナエシ、タンポポ、ハマハコベ、シロツメクサ、ハルジオン、ヘラオオバコ、マコモ 他

### 野鳥の確認種

カワウ、カルガモ、ムクドリ、マガモ、ヒドリガモ

出典：平成13年度一級河川神崎川外河川整備基本検討業務委託（神崎川ブロック）報告書  
平成14年3月 大阪府西大阪治水事務所  
※上記業務の現地調査により確認。

