

Neyagawa river basin waterfront area map #02 Kitakawachi Area

はちかづきちゃん・なやれくん (寝屋川市) ひこぼしくん (枚方市)



寝屋川流域協議会 水環境部会事務局

家でできる治水対策

地域の「洪水リスク」を正しく学び、普段からの備えを強化しましょう！

●正しく学ぶ

①ご自宅などの「洪水リスク」の確認をしてください。
大阪府では、大雨が降った時の河川の「洪水リスク」をインターネットや窓口で公表していますので、ご自宅などのリスクを確認してください。

洪水リスクを検索！

大阪府 洪水リスク表示図 [検索](#)
(大阪府の土木・治水事務所や市町村の窓口でも冊子でご確認いただけます。)

携帯電話用の防災情報を
どんどん活用しましょう。

防災情報メール

地域に発着された警報・注意報、避難勧告などの防災情報をメールや携帯電話に知らせます。
houkou@osaka-kasei.net

川の防災情報

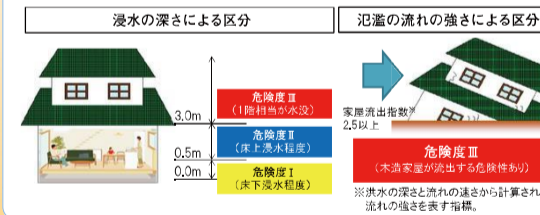
河川の水位や全国の川の水位などの情報を携帯電話で見ることができます。
https://www.river.go.jp/

大阪府河川情報

最近の河川の水位や雨量の情報を携帯電話で見ることができます。
http://www.osaka-kasei.portal.net/osaka-mobile/

②「危険度」はどうでしたか？

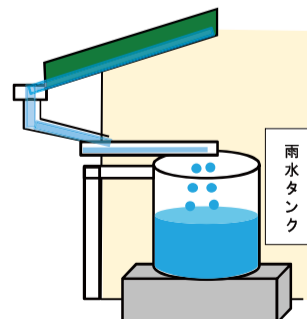
洪水リスクの分類
洪水のリスクは、想定される浸水の深さと流れの強さから、3段階の「危険度」で表しています。



●自ら備える

★日頃の心がけで、浸水被害を防ぐ事ができます

- ・電化製品や貴重品などは高いところへ置く。
- ・大雨の時は風呂の水を流さないようにする。
- ・排水溝・側溝のごみを取り除く。
- ・雨水を貯める。(雨水タンクの設置)



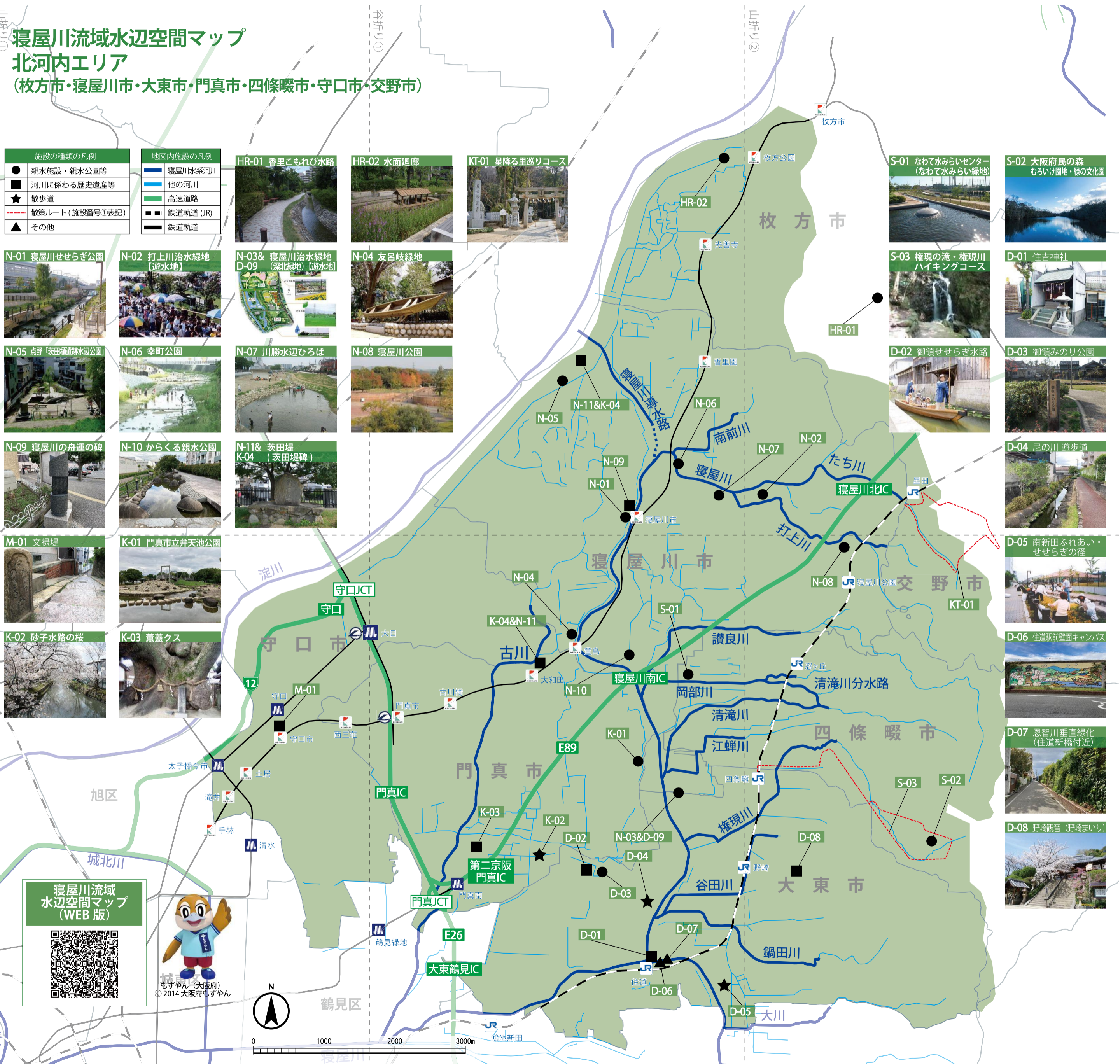

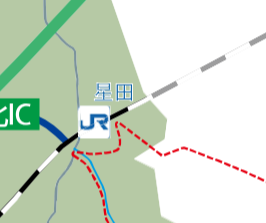
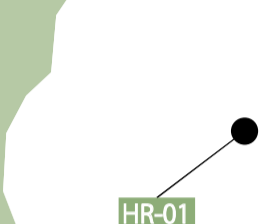
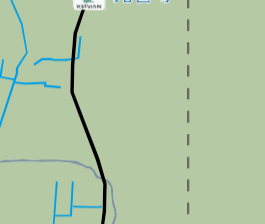
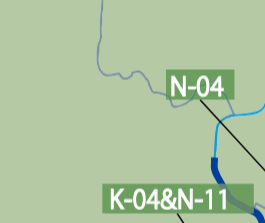
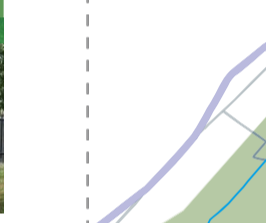
水辺空間マップへの連絡先

寝屋川流域協議会 水環境部会事務局
電話：06-6944-9306
2023年3月 第1版作成

寝屋川流域協議会は、大阪府、大阪市、守口市、枚方市、八尾市、寝屋川市、大東市、柏原市、門真市、藤井寺市、東大阪市、四條畷市、交野市、近畿地方整備局で構成されている組織です

寝屋川流域水辺空間マップ 北河内エリア (枚方市・寝屋川市・大東市・門真市・四條畷市・守口市・交野市)

施設の種類の凡例	地図内施設の凡例
● 親水施設・親水公園等	■ 寝屋川水系河川
■ 河川に係わる歴史遺産等	■ 他の河川
★ 散歩道	■ 高速道路
--- 散策ルート(施設番号①表記)	■ 鉄道軌道(JR)
▲ その他	■ 鉄道軌道



もずやん(大阪府) ©2014大阪府もずやん