



第1回ビュースポットおおさか候補地調査シート

応募内容			
タイトル	下赤坂城跡から見る下赤坂の棚田		
			
<table border="1"> <tr> <td>写真の撮影時期</td> </tr> <tr> <td>2015年9月頃</td> </tr> </table>		写真の撮影時期	2015年9月頃
写真の撮影時期			
2015年9月頃			
おすすめ理由	<p>国史跡の赤坂城跡（下赤坂城跡）の眼下に広がる日本の棚田百選の1つ。 季節ごとに装いを新たにし、その度に多くの観光客が訪れる大阪唯一の村、千早赤阪村の定番スポット。</p>		
ビュースポットの位置	<p>千早赤阪村立中に隣接する道から西を望む</p> <p>千早赤阪村東阪25</p> 		
その他参考となる事項			

物件概要			
視点場の所在		視対象の分類	
エリア	南河内	大項目	地形特性
市町村	千早赤阪村	小項目	棚田

個別物件調査シート

タイトル

下赤坂城跡から見る下赤坂の棚田

視点場からの眺望 (応募写真と同一角度)



視点場からの眺望 (その他)



視点場の様子



確認事項

項目	確認	項目	確認
1. 募集写真と著しく異なるか (OK・NG)	OK	6. 景観を解説する案内板等の設置の有無	有
2. 眺望を阻害するものはないか (OK・NG)	OK	7. トイレの有無	無
3. 視点場までの主要なアクセス方法 公共交通機関 (電車・バス) / 自家用車 / その他	自家用車	8. 駐車場や駅等から視点場まで車いすが通行できるか (OK・NG)	OK
4. 視点場近隣に駐車場があるか	有	9. 視点場への出入りは有料か無料か	無料
5. 視点場の整備状況 (OK・NG)	OK		

アクセス詳細

土地・建物管理者等

近鉄長野線「富田林駅」より金剛バスに乗り換え「赤阪中学校前」
下車徒歩10分 車徒歩10分

公共管理

事務局備考

ビュースポット周辺に草が生い茂っており、適正な整備が必要。

その他備考 (市町村への照会回答内容等)

・棚田のオーナー制や早乙女田植えが行われている。

棚田URL：

http://www.chihayakasaka.org/tourism/j_tanada.html

応募内容	
タイトル	川向かいから見る梅田夜景
	写真の撮影時期
	2019年4月
おすすめ理由	梅田のビル街の夜景を川向かいより(十三側からでも塚本からでも)歩いて簡単に見ることが出来ます。まだまだ、知らない人が多く勿体ないです。
ビュースポットの位置	大阪市淀川区塚本1丁目または十三東から南方向
	大阪市淀川区塚本1丁目 
その他参考となる事項	

物件概要			
視点場の所在		視対象の分類	
エリア	大阪市	大項目	土地利用特性
市町村	大阪市淀川区	小項目	超高層ビル

個別物件調査シート

タイトル

川向かいから見る梅田夜景

視点場からの眺望 (応募写真と同一角度)



視点場からの眺望 (その他)



視点場の様子



確認事項

項目	確認	項目	確認
1. 募集写真と著しく異なるか (OK・NG)	OK	6. 景観を解説する案内板等の設置の有無	無
2. 眺望を阻害するものはないか (OK・NG)	OK	7. トイレの有無	無
3. 視点場までの主要なアクセス方法 公共交通機関 (電車・バス) / 自家用車 / その他	電車	8. 駐車場や駅等から視点場まで車いすが通行できるか (OK・NG)	NG
4. 視点場近隣に駐車場があるか	有	9. 視点場への出入りは有料か無料か	無料
5. 視点場の整備状況 (OK・NG)	NG		

アクセス詳細

土地・建物管理者等

JR神戸線「塚本駅」から徒歩8分 (600m)



公共管理

事務局備考

・視点場が川岸の間際である

その他備考 (市町村への照会回答内容等)

・「淀川河川敷 (淀川区)」を都市景観資源に登録している
 ・都市景観資源HP: <https://www.city.osaka.lg.jp/toshikeikaku/page/0000017850.html>

応募内容	
タイトル	天満橋 から見る 市街・風景
	
写真の撮影時期 2018年10月頃	
おすすめ理由	命をはぐくむもの～光・水・緑～を一望し、大阪の街・人を支えてきたもの、よりどころを「はだ」で感じることができる。
ビュースポットの位置	天満橋歩道橋より西方向を見る 大阪市中央区天満橋京町
	
その他参考となる事項	

物件概要			
視点場の所在		視対象の分類	
エリア	大阪市	大項目	地形特性
市町村	大阪市中央区	小項目	中小河川

個別物件調査シート

タイトル

天満橋から見る市街・風景

視点場からの眺望 (応募写真と同一角度)

視点場からの眺望 (その他)



視点場の様子



確認事項

項目	確認	項目	確認
1. 募集写真と著しく異ならないか (OK・NG)	OK	6. 景観を解説する案内板等の設置の有無	無
2. 眺望を阻害するものはないか (OK・NG)	OK	7. トイレの有無	有
3. 視点場までの主要なアクセス方法 公共交通機関 (電車・バス) / 自家用車 / その他	電車	8. 駐車場や駅等から視点場まで車いすが通行できるか (OK・NG)	OK
4. 視点場近隣に駐車場があるか	有	9. 視点場への出入りは有料か無料か	無料
5. 視点場の整備状況 (OK・NG)	OK		

アクセス詳細

土地・建物管理者等

京阪「天満橋駅」から徒歩2分 (210m)

公共管理

事務局備考

ビュースポットが歩道上にある。

その他備考 (市町村への照会回答内容等)

・「旧淀川（堂島川・大川）」を景観重要公共施設に指定している

大阪市景観読本で、建築物等を計画・設計する際に考慮すべき主要な視点場の1つに位置づけている。

大阪市景観読本HP：<https://www.city.osaka.lg.jp/toshikeikaku/category/3054-1-2-5-1-0-0-0-0.html>

応募内容	
タイトル	てんしば（天王寺公園）から見たあべのハルカス
	写真の撮影時期 2018年5月
	おすすめ理由 官民連携による「パークマネジメント」により生まれ変わった”てんしば”（天王寺公園）から見た日本一高い超高層ビル、あべのハルカスの景観は広い芝生の水平線と高層ビルの垂直線の対比が見事である。
ビュースポットの位置 大阪市天王寺区茶臼山町5	
その他参考となる事項 平日、休日を問わず家族連れやカップルが多く訪れる芝生広場がある。バーベキューが楽しめる飲食店や物販店もある。ライトアップやイルミネーションによる夜間景観も楽しめる。	

物件概要			
視点場の所在		視対象の分類	
エリア	大阪市	大項目	土地利用特性
市町村	大阪市天王寺区	小項目	大規模建築物

個別物件調査シート

タイトル

てんしば (天王寺公園) から見たあべのハルカス

視点場からの眺望 (応募写真と同一角度)



視点場からの眺望 (その他)



視点場の様子



確認事項

項目	確認	項目	確認
1. 募集写真と著しく異ならないか (OK・NG)	OK	6. 景観を解説する案内板等の設置の有無	無
2. 眺望を阻害するものはないか (OK・NG)	OK	7. トイレの有無	有
3. 視点場までの主要なアクセス方法 公共交通機関 (電車・バス) / 自家用車 / その他	電車	8. 駐車場や駅等から視点場まで車いすが通行 できるか (OK・NG)	OK
4. 視点場近隣に駐車場があるか	有	9. 視点場への出入りは有料か無料か	無料
5. 視点場の整備状況 (OK・NG)	OK		

アクセス詳細

土地・建物管理者等

地下鉄御堂筋線・谷町線「天王寺」駅、JR「天王寺駅」、近鉄「大阪阿部野橋駅」、阪堺上町線「天王寺駅前駅」、各駅から徒歩すぐ

公共管理

事務局備考

その他備考 (市町村への照会回答内容等)

・「天王寺公園」「あべのハルカス」を都市景観資源に登録している

都市景観資源HP：<https://www.city.osaka.lg.jp/toshikeikaku/page/0000017850.html>

応募内容	
タイトル	中央突堤ダイヤモンドポイントから見る大阪湾と夕陽
	
写真の撮影時期	
2018年7月頃	
おすすめ理由	大阪で唯一海に沈む夕陽が見える所で、素晴らしい夕陽が見られるとしてダイヤモンドポイントと命名。キリンのようなガントリークレーンと「大関門」の赤白灯台を正面に、船の行き交う大阪港らしい景色が広がる。
ビュースポットの位置	港区海岸通1丁目5 
その他参考となる事項	大阪港夕陽レストラン 7月10月開催 https://chikkosunset.wixsite.com/sunset-restaurant/gallery 中央突堤ヨーガ http://www.tapo.jp/blog/?cat=40 ※夏、夕陽レストランの様子（下左図） ※ダイヤモンドポイントまでの道（下右図）

物件概要			
視点場の所在		視対象の分類	
エリア	大阪市	大項目	地形特性
市町村	大阪市港区	小項目	海岸

個別物件調査シート

タイトル

中央突堤ダイヤモンドポイントから見る大阪湾と夕陽

視点場からの眺望 (応募写真と同一角度)



視点場からの眺望 (その他)



視点場の様子



確認事項

項目	確認	項目	確認
1. 募集写真と著しく異ならないか (OK・NG)	OK	6. 景観を解説する案内板等の設置の有無	有
2. 眺望を阻害するものはないか (OK・NG)	OK	7. トイレの有無	無
3. 視点場までの主要なアクセス方法 公共交通機関 (電車・バス) / 自家用車 / その他	電車	8. 駐車場や駅等から視点場まで車いすが通行できるか (OK・NG)	OK
4. 視点場近隣に駐車場があるか	無	9. 視点場への出入りは有料か無料か	無料
5. 視点場の整備状況 (OK・NG)	OK		

アクセス詳細

土地・建物管理者等

大阪メトロ中央線「大阪港駅」から徒歩8分 (650m)

公共管理

事務局備考

その他備考 (市町村への照会回答内容等)

・大阪市景観読本で、建築物等を計画・設計する際に考慮すべき主要な視点場の1つに位置づけている。

大阪市景観計画・景観読本HP：<https://www.city.osaka.lg.jp/toshikeikaku/category/3054-1-2-5-1-0-0-0-0.html>

応募内容	
タイトル	水呑地蔵尊から見る大阪平野の景色、夜景
	写真の撮影時期 2018年11月頃
	おすすめ理由 岩戸神社とならび八尾市の中高校生のデートスポットとなっている地元では有名なポイントです。昼間は添付写真のように広く大阪平野が望め、夜になると一転して990万ドルの夜景が目前に広がります。
ビュースポットの位置 八尾市神立	
その他参考となる事項	

物件概要			
視点場の所在		視対象の分類	
エリア	東大阪	大項目	地形特性
市町村	八尾市	小項目	平野

個別物件調査シート

タイトル

水呑地藏尊から見る大阪平野の景色、夜景

視点場からの眺望 (応募写真と同一角度)



視点場からの眺望 (その他)



視点場の様子



確認事項

項目	確認	項目	確認
1. 募集写真と著しく異なるか (OK・NG)	OK	6. 景観を解説する案内板等の設置の有無	有
2. 眺望を阻害するものはないか (OK・NG)	OK	7. トイレの有無	有
3. 視点場までの主要なアクセス方法 公共交通機関 (電車・バス) / 自家用車 / その他	自家用車	8. 駐車場や駅等から視点場まで車いすが通行できるか (OK・NG)	NG
4. 視点場近隣に駐車場があるか	有	9. 視点場への出入りは有料か無料か	無料
5. 視点場の整備状況 (OK・NG)	OK		

アクセス詳細

土地・建物管理者等

近鉄信貴線「服部川駅」から徒歩約50分 (3km)

民間管理

事務局備考

その他備考 (市町村への照会回答内容等)

応募内容	
タイトル	日本遺産竹内街道から見る大道旧山本家住宅
	写真の撮影時期
	2018年5月
おすすめ理由	河内と大和を結ぶ竹内街道の風景になくてはならない「大和棟」の民家。瓦屋根に茅葺きがのっているのが特徴で、国の登録文化財となっている
ビュースポットの位置	<p>太子町山田1797</p> <p>太子町役場から徒歩15分</p> 
その他参考となる事項	

物件概要			
視点場の所在		視対象の分類	
エリア	南河内	大項目	歴史特性
市町村	太子町	小項目	その他の歴史的建造物

個別物件調査シート

タイトル

日本遺産竹内街道から見る大道旧山本家住宅

視点場からの眺望(応募写真と同一角度)



視点場からの眺望(その他)



視点場の様子



確認事項

項目	確認	項目	確認
1. 募集写真と著しく異ならないか (OK・NG)	OK	6. 景観を解説する案内板等の設置の有無	有
2. 眺望を阻害するものはないか (OK・NG)	OK	7. トイレの有無	有
3. 視点場までの主要なアクセス方法 公共交通機関(電車・バス) / 自家用車 / その他	自家用車	8. 駐車場や駅等から視点場まで車いすが通行できるか (OK・NG)	OK
4. 視点場近隣に駐車場があるか	有	9. 視点場への出入りは有料か無料か	無料
5. 視点場の整備状況 (OK・NG)	OK		

アクセス詳細

土地・建物管理者等

近鉄南大阪線「上ノ太子駅」から徒歩約30分(2.7km)

公共管理

事務局備考

ビュースポットが道路わきにある。

その他備考(市町村への照会回答内容等)

・毎年10月第3土曜日に開催される竹内街道灯路祭りでは、茅葺コンサート等が開催される。

応募内容			
タイトル	大阪駅の「天空の農園」から見る夕日		
			
<table border="1"> <tr> <td>写真の撮影時期</td> </tr> <tr> <td>2019年4月頃</td> </tr> </table>		写真の撮影時期	2019年4月頃
写真の撮影時期			
2019年4月頃			
おすすめ理由	<p>大都会大阪の代表駅から山に沈む見る夕日を見ることができると多くの人に知って欲しくて応募しました。</p> <p>ターミナルとしてだけでなく、ビュースポットとしてもおすすめの駅です。</p>		
ビュースポットの位置	<p>大阪駅天空の農園</p> <p>大阪市北区梅田3丁目1-3</p> 		
その他参考となる事項			

物件概要			
視点場の所在		視対象の分類	
エリア	大阪市	大項目	地形特性
市町村	大阪市北区	小項目	山並み

個別物件調査シート

タイトル

大阪駅の「天空の農園」から見る夕日

視点場からの眺望 (応募写真と同一角度)



視点場からの眺望 (その他)



視点場の様子



確認事項

項目	確認	項目	確認
1. 募集写真と著しく異ならないか (OK・NG)	OK	6. 景観を解説する案内板等の設置の有無	無
2. 眺望を阻害するものはないか (OK・NG)	OK	7. トイレの有無	有
3. 視点場までの主要なアクセス方法 公共交通機関 (電車・バス) / 自家用車 / その他	電車	8. 駐車場や駅等から視点場まで車いすが通行 できるか (OK・NG)	NG
4. 視点場近隣に駐車場があるか	有	9. 視点場への出入りは有料か無料か	無料
5. 視点場の整備状況 (OK・NG)	OK		

アクセス詳細

土地・建物管理者等

JR各線「大阪駅」構内。大阪ステーションシティ ノースゲートビルディング14F。

民間管理

事務局備考

その他備考 (市町村への照会回答内容等)

- ・うめきた 2期が予定されている
- ・天空の農園HP <https://osakastationcity.com/green/tenku/>

応募内容	
タイトル	池田市五月山公園 から見る 大阪府北部及び大阪の市街地
	写真の撮影時期 2019年5月
おすすめ理由	五月山は大阪府の北側に位置し、その五月平展望台から南東向きに生駒山等の山並を遠くに眺めることができます。また、大阪市内の高層ビル群が美しく並んでいるのが見えます。
ビュースポットの位置	池田市五月山公園内の「五月平展望台」から南東向きに大阪府下を見る。
	池田市五月丘5丁目 
その他参考となる事項	五月山公園 池田市観光協会 公式サイト www.ikedashi-kanko.jp/recommend-spot01.html

物件概要			
視点場の所在		視対象の分類	
エリア	北大阪	大項目	土地利用特性
市町村	池田市	小項目	田園地域等

個別物件調査シート

タイトル

池田市五月山公園から見る大阪府北部及び大阪の市街地

視点場からの眺望 (応募写真と同一角度)



視点場からの眺望 (その他)



視点場の様子



確認事項

項目	確認	項目	確認
1. 募集写真と著しく異ならないか (OK・NG)	OK	6. 景観を解説する案内板等の設置の有無	有
2. 眺望を阻害するものはないか (OK・NG)	OK	7. トイレの有無	有
3. 視点場までの主要なアクセス方法 公共交通機関 (電車・バス) / 自家用車 / その他	自家用車	8. 駐車場や駅等から視点場まで車いすが通行 できるか (OK・NG)	OK
4. 視点場近隣に駐車場があるか	有	9. 視点場への出入りは有料か無料か	有料
5. 視点場の整備状況 (OK・NG)	OK		

アクセス詳細

土地・建物管理者等

阪急宝塚線「池田駅」から徒歩56分 (3.3km)

公共管理

事務局備考

その他備考 (市町村への照会回答内容等)

・毎年8月24日に、大松明による市内練り歩きおよび、このビュースポット近辺で行われる大文字点灯、そして別の場所での大文字点灯と合わせて、がんがら火祭りを370年以上に渡って実施している。

応募内容	
タイトル	源聖寺坂から見る松屋町筋
	写真の撮影時期 2019年4月
	おすすめ理由 上町台地（生玉神社等々）から松屋町筋を繋ぐ高低差のある曲がった石段坂と漆喰壁の空間は何とも言えない歴史性と情緒のあるビューです。
ビュースポット の位置	源聖寺坂から見る松屋町筋 大阪市天王寺区下寺町1丁目2付近
	
その他参考となる 事項	

物件概要			
視点場の所在		視対象の分類	
エリア	大阪市	大項目	歴史特性
市町村	大阪市天王寺区	小項目	寺内町等

個別物件調査シート

タイトル

源聖寺坂から見る松屋町筋

視点場からの眺望 (応募写真と同一角度)



視点場からの眺望 (その他)



視点場の様子



確認事項

項目	確認	項目	確認
1. 募集写真と著しく異ならないか (OK・NG)	OK	6. 景観を解説する案内板等の設置の有無	無
2. 眺望を阻害するものはないか (OK・NG)	OK	7. トイレの有無	無
3. 視点場までの主要なアクセス方法 公共交通機関 (電車・バス) / 自家用車 / その他	電車	8. 駐車場や駅から視点場まで車いすが通行 できるか (OK・NG)	OK
4. 視点場近隣に駐車場があるか	有	9. 視点場への出入りは有料か無料か	無料
5. 視点場の整備状況 (OK・NG)	OK		

アクセス詳細

土地・建物管理者等

大阪メトロ谷町線「谷町九丁目駅」から徒歩7分 (600m)

公共管理

事務局備考

ビュースポットが階段の最上部付近にある。

その他備考 (市町村への照会回答内容等)

- ・「源聖寺坂」を都市景観資源に登録している
- ・都市景観資源HP: <https://www.city.osaka.lg.jp/toshikeikaku/page/0000017850.html>

応募内容	
タイトル	興正寺（富田林別院）から見る寺内町
	
写真の撮影時期 2006/10/1	
おすすめ理由	大阪府で唯一の伝統的建造物群保存地区に指定された風情ある街並みの中で中心部に位置する、興正寺の鐘楼がひときわ目を引き、ランドマークとなっている。
ビュースポットの位置	興正寺から寺内町の北方向をみる。 富田林市富田林町13
その他参考となる事項	 <p>1月には初鍋祭り 3月 じないまち雛めぐり 8月には寺内町燈路 10月には後の雛祭りなど一年を通じたイベントが開催されている。じないまち交流館で寺内町に関する情報が得られる。最近では古民家を活用したお洒落なカフェ、やレストランがオープンしている。興正寺（富田林別院）の北向にある旧杉田醫院は現在も木製の看板がかかっており、南河内一円、遠くは和歌山からも通院した名医の名残を窺わせる（必見）。寺内町には重要文化財に指定された石上露子の生家でも旧杉山邸など見ごたえのある歴史的建造物が数多く存在。</p>

物件概要			
視点場の所在		視対象の分類	
エリア	南河内	大項目	歴史特性
市町村	富田林市	小項目	寺内町等

個別物件調査シート

タイトル

興正寺 (富田林別院) から見る寺内町

視点場からの眺望 (応募写真と同一角度)



視点場からの眺望 (その他)



視点場の様子



確認事項

項目	確認	項目	確認
1. 募集写真と著しく異ならないか (OK・NG)	OK	6. 景観を解説する案内板等の設置の有無	有
2. 眺望を阻害するものはないか (OK・NG)	OK	7. トイレの有無	無
3. 視点場までの主要なアクセス方法 公共交通機関 (電車・バス) / 自家用車 / その他	電車	8. 駐車場や駅等から視点場まで車いすが通行できるか (OK・NG)	OK
4. 視点場近隣に駐車場があるか	無	9. 視点場への出入りは有料か無料か	無料
5. 視点場の整備状況 (OK・NG)	OK		

アクセス詳細

土地・建物管理者等

近鉄長野線「富田林西口駅」から徒歩約7分 (600m)

公共管理

事務局備考

ビュースポットが道路上にある。

その他備考 (市町村への照会回答内容等)

- ・じないまち四季物語 (春:じないまち雑めぐり 夏:寺内町燈路 秋:後の雑まつり 冬:新春初鍋めぐり)
- ・令和4年より写真左側の興正寺別院の修理を予定しているため、山門、築地塀解体の可能性あり。鐘楼は解体予定なし。

応募内容	
タイトル	なんばパークスから見るオアシス
	写真の撮影時期 2018年5月
	おすすめ理由 都会に唯一存在する緑 都会のオアシスを感じることができ心が落ち着く
ビュースポットの位置 なんばパークス屋上から南東方面 大阪市浪速区難波中2丁目	
その他参考となる事項 なんばパークスホームページ http://www.nambaparks.com/parks_garden.html	

物件概要			
視点場の所在		視対象の分類	
エリア	大阪市	大項目	土地利用特性
市町村	大阪市浪速区	小項目	大規模建築物

個別物件調査シート

タイトル

なんばパークスから見るオアシス

視点場からの眺望 (応募写真と同一角度)



視点場からの眺望 (その他)



視点場の様子



確認事項

項目	確認	項目	確認
1. 募集写真と著しく異ならないか (OK・NG)	OK	6. 景観を解説する案内板等の設置の有無	無
2. 眺望を阻害するものはないか (OK・NG)	OK	7. トイレの有無	有
3. 視点場までの主要なアクセス方法 公共交通機関 (電車・バス) / 自家用車 / その他	電車	8. 駐車場や駅等から視点場まで車いすが通行できるか (OK・NG)	OK
4. 視点場近隣に駐車場があるか	有	9. 視点場への出入りは有料か無料か	無料
5. 視点場の整備状況 (OK・NG)	OK		

アクセス詳細

土地・建物管理者等

南海「なんば駅」中央口・南口直結、地下鉄御堂筋線「なんば駅」徒歩3分

民間管理

事務局備考

その他備考 (市町村への照会回答内容等)

・「パークスガーデン」を都市景観資源に登録している
都市景観資源HP: <https://www.city.osaka.lg.jp/toshikeikaku/page/0000017850.html>

応募内容	
タイトル	豊能町 高山の棚田
	
写真の撮影時期	
2019/3/2	
おすすめ理由	大阪では、千早赤阪村の棚田が有名ですが、他にも知られていない棚田があると思っています。 その一つとして豊能町高山の棚田をエントリーしました。
ビュースポットの位置	<p>茨木能勢線から住吉神社を過ぎて上がっていく坂道の途中から撮影しました。</p> <p>豊能町1226</p> 
その他参考となる事項	

物件概要			
視点場の所在		視対象の分類	
エリア	北大阪	大項目	地形特性
市町村	豊能町	小項目	棚田

個別物件調査シート

タイトル

豊能町 高山の棚田

視点場からの眺望 (応募写真と同一角度)



視点場からの眺望 (その他)



視点場の様子



確認事項

項目	確認	項目	確認
1. 募集写真と著しく異ならないか (OK・NG)	OK	6. 景観を解説する案内板等の設置の有無	無
2. 眺望を阻害するものはないか (OK・NG)	OK	7. トイレの有無	無
3. 視点場までの主要なアクセス方法 公共交通機関 (電車・バス) / 自家用車 / その他	バス	8. 駐車場や駅等から視点場まで車いすが通行 できるか (OK・NG)	OK
4. 視点場近隣に駐車場があるか	無	9. 視点場への出入りは有料か無料か	無料
5. 視点場の整備状況 (OK・NG)	OK		

アクセス詳細

土地・建物管理者等

北大阪急行電鉄「千里中央駅」から阪急バスで30分 (18km)

民間管理

事務局備考

ビュースポットが道路上にある。

その他備考 (市町村への照会回答内容等)

- ・棚田を保全する活動あり。
- ・付近に駐車場なし（大阪府がビュースポットとして広報することに支障あり）

応募内容	
タイトル	ビリケン神社前から見る通天閣
	
写真の撮影時期 2019年5月	
おすすめ理由	飲食店の並ぶ賑やかな通り越しに、見慣れたネオン文字を掲げる独特の形状を見上げると、庶民のまち大阪を感じられる。現在の2代目通天閣は免振化工事など改修を重ねて維持されており、その姿を将来に継承したい。
ビュースポットの位置	大阪市浪速区恵美須東3丁目6 
その他参考となる事項	

物件概要			
視点場の所在		視対象の分類	
エリア	大阪市	大項目	歴史特性
市町村	大阪市浪速区	小項目	その他の歴史的建造物

個別物件調査シート

タイトル

ピリケン神社前から見る通天閣

視点場からの眺望 (応募写真と同一角度)



視点場からの眺望 (その他)



視点場の様子



確認事項

項目	確認	項目	確認
1. 募集写真と著しく異ならないか (OK・NG)	OK	6. 景観を解説する案内板等の設置の有無	無
2. 眺望を阻害するものはないか (OK・NG)	OK	7. トイレの有無	無
3. 視点場までの主要なアクセス方法 公共交通機関 (電車・バス) / 自家用車 / その他	電車	8. 駐車場や駅等から視点場まで車いすが通行できるか (OK・NG)	NG
4. 視点場近隣に駐車場があるか	有	9. 視点場への出入りは有料か無料か	無料
5. 視点場の整備状況 (OK・NG)	OK		

アクセス詳細

土地・建物管理者等

大阪メトロ堺筋線「恵美須町駅」から徒歩3分 (210m)


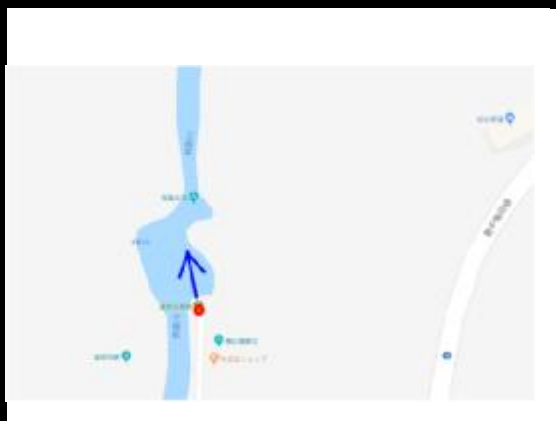
公共管理

事務局備考

ビュースポットが道路上にある。

その他備考 (市町村への照会回答内容等)

- ・「通天閣」を都市景観資源に登録している
- ・都市景観資源HP：<https://www.city.osaka.lg.jp/toshikeikaku/page/0000017850.html>

応募内容	
タイトル	瀧前休憩所から見る箕面大滝
	写真の撮影時期 2018年11月頃
	おすすめ理由 2018年の台風21号の影響はありましたが、箕面公園の紅葉が綺麗な時期の滝風景です。大滝の力強い流れと紅葉の鮮やかさが素晴らしいです。
ビュースポットの位置	箕面公園の滝前休憩所から大滝を見る 箕面市箕面公園2-75 
その他参考となる事項	箕面市観光協会 http://minohkankou.net/

物件概要			
視点場の所在		視対象の分類	
エリア	北大阪	大項目	地形特性
市町村	箕面市	小項目	滝

個別物件調査シート

タイトル

瀧前休憩所から見る箕面大滝

視点場からの眺望 (応募写真と同一角度)



視点場からの眺望 (その他)



視点場の様子



確認事項

項目	確認	項目	確認
1. 募集写真と著しく異ならないか (OK・NG)	OK	6. 景観を解説する案内板等の設置の有無	有
2. 眺望を阻害するものはないか (OK・NG)	OK	7. トイレの有無	有
3. 視点場までの主要なアクセス方法 公共交通機関 (電車・バス) / 自家用車 / その他	電車	8. 駐車場や駅等から視点場まで車いすが通行できるか (OK・NG)	NG
4. 視点場近隣に駐車場があるか	有	9. 視点場への出入りは有料か無料か	無料
5. 視点場の整備状況 (OK・NG)	OK		

アクセス詳細

土地・建物管理者等



阪急箕面線「箕面駅」から48分 (2.7km)

公共管理

事務局備考

その他備考 (市町村への照会回答内容等)

・ハイキングイベントを実施したり、市・観光協会を中心に散策を誘導するようなマップ作成を行っている。

応募内容			
タイトル	梅田阪急ビル高層棟から見る御堂筋の起点（銀の象の足）		
			
<table border="1"> <tr> <td>写真の撮影時期</td> </tr> <tr> <td>2018年9月頃</td> </tr> </table>		写真の撮影時期	2018年9月頃
写真の撮影時期			
2018年9月頃			
おすすめ理由	大阪を代表する都市軸である御堂筋の起点附近を縦長のアングルで見通すことができる視点場であること。これまた大阪を代表する建築家村野藤吾氏デザインの梅田地下街換気塔から南へ流れるまちなみが印象的です。		
ビュースポットの位置	<p>梅田阪急ビルオフィスタワー高層部分（エレベーター乗り継ぎホール）から南に御堂筋を見る。（↓出典：地図にGoogleマップ使用）</p> <p>大阪市北区角田町8-1</p> <div style="text-align: right;">  </div>		
その他参考となる事項	<ul style="list-style-type: none"> ● 御堂筋とその沿道附近は有名すぎる場所ですが、常に変化しており、近年建て替えられた新しいオフィスビルから、その起点部分を見るのは新鮮味があります。（仕事でなければ、なかなか訪れない場所だと思います） 		

物件概要			
視点場の所在		視対象の分類	
エリア	大阪市	大項目	都市・インフラ特性
市町村	大阪市北区	小項目	広域幹線道路等

個別物件調査シート

タイトル

梅田阪急ビル高層棟から見る御堂筋の起点 (銀の象の足)

視点場からの眺望 (応募写真と同一角度)



視点場からの眺望 (その他)



視点場の様子



確認事項

項目	確認	項目	確認
1. 募集写真と著しく異なるか (OK・NG)	OK	6. 景観を解説する案内板等の設置の有無	無
2. 眺望を阻害するものはないか (OK・NG)	OK	7. トイレの有無	有
3. 視点場までの主要なアクセス方法 公共交通機関 (電車・バス) / 自家用車 / その他	電車	8. 駐車場や駅等から視点場まで車いすが通行できるか (OK・NG)	OK
4. 視点場近隣に駐車場があるか	有	9. 視点場への出入りは有料か無料か	無料
5. 視点場の整備状況 (OK・NG)	OK		

アクセス詳細

阪急「梅田駅」から徒歩3分 (250m)

土地・建物管理者等

民間管理

事務局備考

その他備考 (市町村への照会回答内容等)

- 「御堂筋」を景観重要公共施設に指定している
 - 「御堂筋及び御堂筋沿道」を重点届出地区に位置づけている
 - 御堂筋彫刻ストリート（土佐堀通～長堀通）
大阪のメインストリートである御堂筋を市民や国内外からの来訪者に親しまれるアメニティ豊かな芸術・文化軸として整備していくため、沿道企業等からの寄付により、世界的にも一級品である彫刻を設置している。
<https://www.city.osaka.lg.jp/toshikeikaku/page/0000050399.html>
 - 御堂筋沿道建築物のデザイン誘導（土佐堀通～長堀通）
シンボルストリートにふさわしいにぎわいと魅力あるまちなみ創造に向けて、御堂筋デザインガイドラインによる誘導を実施している。
<https://www.city.osaka.lg.jp/toshikeikaku/page/0000247134.html>
 - 一般社団法人御堂筋まちづくりネットワークによる官民連携の取り組み（主に活動範囲である土佐堀通～博労町）
 - ・ 壁面後退部分の活用によるにぎわい創出に際し、使用行為の内容や椅子等のデザインについて、自主ルールによる審査を実施している。
 - ・ 地域景観づくり推進団体として、広告、サインの地域ルールづくりを行っている。
 - ・ 彫刻脇に本市が設置しているコンテナガーデンの維持管理を行うことで、彫刻を彩り、にぎわいを演出している
 - ・ 年2回、400名以上のボランティアによる一斉清掃を実施し、彫刻、沿道の美化を図っている。
- 大阪市景観計画HP：<https://www.city.osaka.lg.jp/toshikeikaku/category/3054-1-2-5-1-0-0-0-0.html>

応募内容	
タイトル	岸和田高校前より見る岸和田城
	写真の撮影時期 2006年9月頃
	おすすめ理由 現在、大阪内で天守閣を持つのは大阪城と岸和田城のみ。堀に囲まれ石垣の上に鎮座する三層の天守閣は小ぶりながら秀麗な美しさを誇る。
ビュースポットの位置	岸和田高校前より西方向の岸和田城を見る 岸和田市岸城町9
	
その他参考となる事項	岸和田城に隣接して岸和田市長を務めた寺田利吉の別邸、五風荘は岸和田市指定有形文化財としていされているが、和風レストランと利用されている。また、二の丸公園は桜の名所としても知られ、イタリアレストランも開店している。9月には全国的に有名となった、岸和田だんじり祭りで活況に包まれる。

物件概要			
視点場の所在		視対象の分類	
エリア	泉州	大項目	歴史特性
市町村	岸和田市	小項目	城郭

個別物件調査シート

タイトル

岸和田高校前より見る岸和田城

視点場からの眺望 (応募写真と同一角度)



視点場からの眺望 (その他)



視点場の様子



確認事項

項目	確認	項目	確認
1. 募集写真と著しく異ならないか (OK・NG)	OK	6. 景観を解説する案内板等の設置の有無	無
2. 眺望を阻害するものはないか (OK・NG)	OK	7. トイレの有無	有
3. 視点場までの主要なアクセス方法 公共交通機関 (電車・バス) / 自家用車 / その他	電車	8. 駐車場や駅等から視点場まで車いすが通行できるか (OK・NG)	OK
4. 視点場近隣に駐車場があるか	有	9. 視点場への出入りは有料か無料か	無料
5. 視点場の整備状況 (OK・NG)	OK		

アクセス詳細

土地・建物管理者等

南海「蛸地蔵駅」から徒歩5分 (400m)

公共管理

事務局備考

ビュースポットが道路わきにある。

その他備考 (市町村への照会回答内容等)

①本町の歴史的まちなみを保全する活動を本町のまちづくりを考える会が行っている。また、同団体がまちづくりの館も運営している。

②ボランティアガイドが周辺観光施設の案内などを行っている。

・その他参考となる事項について、「…五風荘は岸和田市指定有形文化財に指定されているが、指定管理者により現時点での活用として和風レストラン…」 「…また、二の丸広場は桜の名所としても知られ（二の丸広場には桜はないが城周辺には多く植えられている）、二の丸広場観光交流センターが設置されており、センター内にはイタリアレストラン…」のように、現時点での活用としてレストランがあるため、注意されたい。

応募内容			
タイトル	太子・和みの広場から見る夕日		
			
<table border="1"> <tr> <td>写真の撮影時期</td> </tr> <tr> <td>2018年5月</td> </tr> </table>		写真の撮影時期	2018年5月
写真の撮影時期			
2018年5月			
おすすめ理由	太子・和みの広場から見える夕日は、西の空を真っ赤に染めながら隣接する聖徳太子御廟のある叡福寺を美しく浮かび上がらせる。		
ビュースポットの位置	太子・和みの広場より西側方向		
	太子町太子2150 太子町役場から徒歩11分		
			
その他参考となる事項			

物件概要			
視点場の所在		視対象の分類	
エリア	南河内	大項目	歴史特性
市町村	太子町	小項目	その他の歴史的建造物

個別物件調査シート

タイトル

太子・和みの広場から見る夕日

視点場からの眺望 (応募写真と同一角度)



視点場からの眺望 (その他)



視点場の様子



現地写真

確認事項

項目	確認	項目	確認
1. 募集写真と著しく異ならないか (OK・NG)	OK	6. 景観を解説する案内板等の設置の有無	有
2. 眺望を阻害するものはないか (OK・NG)	OK	7. トイレの有無	有
3. 視点場までの主要なアクセス方法 公共交通機関 (電車・バス) / 自家用車 / その他	自家用車	8. 駐車場や駅等から視点場まで車いすが通行できるか (OK・NG)	OK
4. 視点場近隣に駐車場があるか	有	9. 視点場への出入りは有料か無料か	無料
5. 視点場の整備状況 (OK・NG)	OK		

アクセス詳細

土地・建物管理者等

近鉄南大阪線「上ノ太子駅」から徒歩約23分 (1.7km)

公共管理

事務局備考

その他備考 (市町村への照会回答内容等)

・毎年4月第3土曜日に太子聖燈会が開催され、会場の1つとして使用されている。また、毎月第3日曜日（4月8月10月11月を除く）には、ふれあい朝市として、たいし聖徳市が開催されている。

応募内容	
タイトル	淀川から見る大阪駅ビル群の景観
	<p>写真の撮影時期</p> <p>2019年5月頃</p>
	<p>おすすめ理由</p> <p>1) 淀川河川公園からは生駒山系が眺望できます、また山頂からの日の出も楽しめます。 (大阪湾河口から距離標で7km~8km位置)</p> <p>2) 大阪駅のビル群が大きな淀川と解け合い、大自然を体感できる場所である。四季を通じて、草木の芽吹きと秋の紅葉はドラマです。また野鳥の夏鳥、冬鳥と大群がこの河川公園に飛来しています。現在は素敵に飛び交うツバメ、オオヨシキリはカエルの合唱のような鳴き声です。とにかく大自然がこの淀川にある、景観も素晴らしいです。</p>
ビュースポットの位置	<p>大阪市淀川区から南方向を見る、淀川河川公園（西中島地区・十三野草地区）</p>
	<p>大阪市淀川区木川西1丁目</p> 
その他参考となる事項	

物件概要			
視点場の所在		視対象の分類	
エリア	大阪市	大項目	土地利用特性
市町村	大阪市淀川区	小項目	超高層ビル

個別物件調査シート

タイトル

淀川から見る大阪駅ビル群の景観

視点場からの眺望 (応募写真と同一角度)



視点場からの眺望 (その他)



視点場の様子



確認事項

項目	確認	項目	確認
1. 募集写真と著しく異ならないか (OK・NG)	OK	6. 景観を解説する案内板等の設置の有無	無
2. 眺望を阻害するものはないか (OK・NG)	OK	7. トイレの有無	無
3. 視点場までの主要なアクセス方法 公共交通機関 (電車・バス) / 自家用車 / その他	電車	8. 駐車場や駅等から視点場まで車いすが通行できるか (OK・NG)	OK
4. 視点場近隣に駐車場があるか	有	9. 視点場への出入りは有料か無料か	無料
5. 視点場の整備状況 (OK・NG)	OK		

アクセス詳細

土地・建物管理者等

阪急「十三駅」から徒歩11分 (850m)

公共管理

事務局備考

その他備考 (市町村への照会回答内容等)

- ・「淀川河川敷 (淀川区)」を都市景観資源に登録している
- ・都市景観資源HP : <https://www.city.osaka.lg.jp/toshikeikaku/page/0000017850.html>

応募内容	
タイトル	大阪府咲洲庁舎のトイレから見た大阪湾
	写真の撮影時期 2019/5/6
	おすすめ理由 夕陽が沈む大阪湾と淡路島、さらには明石大橋まで一望できるトイレは用を足す以上の価値を有する。、目前には折しも、2025年大阪万博の会場である夢洲が広がり、万博協会のある43階からの眺望は圧巻である。
ビュースポットの位置 大阪府咲洲庁舎43階海側トイレ 大阪市住之江区南港北1丁目14-16	
その他参考となる事項 地上252mの屋上には360°を見渡せる展望台がある。咲洲庁舎には最近、ホテルもできた。17Fまで。49階には結婚式場と宴会場もある。ここからの大阪市内の夜景はまるで宝石をちりばめたようだ。	

物件概要			
視点場の所在		視対象の分類	
エリア	大阪市	大項目	地形特性
市町村	大阪市住之江区	小項目	海岸

個別物件調査シート

タイトル

大阪府庁舎のトイレから見た大阪湾

視点場からの眺望 (応募写真と同一角度)

視点場からの眺望 (その他)



視点場の様子



確認事項

項目	確認	項目	確認
1. 募集写真と著しく異なるか (OK・NG)	OK	6. 景観を解説する案内板等の設置の有無	無
2. 眺望を阻害するものはないか (OK・NG)	OK	7. トイレの有無	有
3. 視点場までの主要なアクセス方法 公共交通機関 (電車・バス) / 自家用車 / その他	電車	8. 駐車場や駅等から視点場まで車いすが通行できるか (OK・NG)	OK
4. 視点場近隣に駐車場があるか	有	9. 視点場への出入りは有料か無料か	無料
5. 視点場の整備状況 (OK・NG)	OK		

アクセス詳細

土地・建物管理者等

大阪メトロ南港ポートタウン線「トレードセンター前駅」徒歩7分 (500m)

公共管理

事務局備考

オフィスフロアにあるトイレ。

その他備考 (市町村への照会回答内容等)

・周辺の地形が大きく変わる事業として、**2025年大阪・関西万博**が予定されている。

大阪港みどころマップHP：

<https://www.city.osaka.lg.jp/port/page/0000024663.html>

大阪市景観読本HP：<https://www.city.osaka.lg.jp/toshikeikaku/category/3054-1-2-5-1-0-0-0-0.html>

応募内容			
タイトル	木津川松島橋から見るトコトコダンダン（木津川遊歩空間）		
			
<table border="1"> <tr> <td>写真の撮影時期</td> </tr> <tr> <td>2018年4月頃</td> </tr> </table>		写真の撮影時期	2018年4月頃
写真の撮影時期			
2018年4月頃			
おすすめ理由	水都大阪の周遊性を高めるために木津川の遊歩道整備が進められているが、この個所については、地域住民とのワークショップも取り入れ、デザインコンペにより選ばれた作品を現場に具現化。地域の方の愛着もあり、おしゃれな空間が創出されている。思わずその場にとどまってくつろぎたくなるようなスペースです。		
ビュースポットの位置	<p>木津川松島橋（大阪市西区新町4丁目）から北方向（トコトコダンダン、立売堀6丁目）を見る。</p> <p>西区新町4丁目</p> 		
その他参考となる事項	<p>2018グッドデザイン賞特別賞受賞 https://www.g-mark.org/award/describe/48013</p> <p>2018土木学会デザイン賞奨励賞 http://design-prize.sakura.ne.jp/archives/result/1078</p> <p>ほかに、2017日本造園学会賞 設計作品部門を受賞 住民共同のプラットフォームづくり https://www.npotoybox.jp/toybox/activity-area/osaka/tokotokodandan.html</p> <p>トコトコダンダン紹介動画 https://www.youtube.com/watch?v=08eEABE9wy4</p>		

物件概要			
視点場の所在		視対象の分類	
エリア	大阪市	大項目	地形特性
市町村	大阪市西区	小項目	中小河川

個別物件調査シート

タイトル

木津川松島橋から見るトコトコダダン (木津川遊歩空間)

視点場からの眺望 (応募写真と同一角度)



視点場からの眺望 (その他)



視点場の様子



確認事項

項目	確認	項目	確認
1. 募集写真と著しく異ならないか (OK・NG)	OK	6. 景観を解説する案内板等の設置の有無	無
2. 眺望を阻害するものはないか (OK・NG)	OK	7. トイレの有無	有
3. 視点場までの主要なアクセス方法 公共交通機関 (電車・バス) / 自家用車 / その他	電車	8. 駐車場や駅等から視点場まで車いすが通行できるか (OK・NG)	OK
4. 視点場近隣に駐車場があるか	有	9. 視点場への出入りは有料か無料か	無料
5. 視点場の整備状況 (OK・NG)	OK		

アクセス詳細

土地・建物管理者等

大阪Metro「阿波座駅 (中央線、千日前線)」徒歩8分 (600m)


公共管理

事務局備考

ビュースポットが歩道上にある。

その他備考 (市町村への照会回答内容等)

・アドトリバーに位置づけられ、ボランティア活動等されているようです。

応募内容	
タイトル	今の街道の姿から見る最古の官道「竹内街道・横大路（大道）」
	<p>写真の撮影時期</p> <p>2019年4月頃</p>
	<p>おすすめ理由</p> <p>古くは、飛鳥と大陸をつなぐ『外交の道』として渡来人や遣隋使、遣唐使たちが行き来し、それとともに仏教が伝来したことで、聖徳太子ゆかりの施設が今でも数多く残る『信仰の道』でもある、「竹内街道・横大路（大道）」。中世には経済の中心であった堺と大和を結ぶ『経済の道』としての役割を果たし、地域の発展に寄与してきた。日本書紀の推古天皇21年（613年）の条に、「難波（なには）より京（みやこ）に至る大道（おおじ）を置く」と記された「大道」のルートと重なることから、日本最古の官道として、2017年には日本遺産にも認定されている街道である。</p>
<p>ビュースポットの位置</p> <p>太子町山田1797（山本家住宅）</p>	<p>別添の地図のとおり。</p> <p>街道に立ち、堺方面から東の方向（奈良方面）に向けて道が続く。</p> 
<p>その他参考となる事項</p>	<p>竹内実行委員会ホームページ http://www.saikonokandou.com/ 沿線10市町村ホームページ 大阪市 https://www.city.osaka.lg.jp/kensetsu/page/0000223545.html 堺市 http://www.city.sakai.lg.jp/kanko/rekishi/project/takenouchi.html 松原市 https://www.city.matsubara.lg.jp/kurashi/roudou/2/5438.html 羽曳野市 https://www.city.habikino.lg.jp/soshiki/shichou/seisakusuishin/takeuchigaidou/index.html 太子町 http://www.town.taishi.osaka.jp/oshirase/1493367805380.html 葛城市 http://www.city.katsuragi.nara.jp/index.cfm/14.0.45.368.html 大和高田市 http://www.city.yamatotakada.nara.jp/kanko/favo/project/ 橿原市 https://www.city.kashihara.nara.jp/article?id=5c352490f1a7f00f31b1ed02 桜井市 http://www.city.sakurai.lg.jp/sosiki/machidukuribu/kankouka/takenouchikaidouyokooji/1493169603109.html 明日香村 https://asukamura.jp/topics/takenouchi_photo/index.html</p>

物件概要			
視点場の所在		視対象の分類	
エリア	南河内	大項目	歴史特性
市町村	太子町	小項目	歴史的街道

個別物件調査シート

タイトル

今の街道の姿から見る最古の宮道「竹内街道・横大路（大道）」

視点場からの眺望（応募写真と同一角度）



視点場からの眺望（その他）



視点場の様子



確認事項

項目	確認	項目	確認
1. 募集写真と著しく異ならないか (OK・NG)	OK	6. 景観を解説する案内板等の設置の有無	無
2. 眺望を阻害するものはないか (OK・NG)	OK	7. トイレの有無	有
3. 視点場までの主要なアクセス方法 公共交通機関 (電車・バス) / 自家用車 / その他	自家用車	8. 駐車場や駅等から視点場まで車いすが通行できるか (OK・NG)	OK
4. 視点場近隣に駐車場があるか	有	9. 視点場への出入りは有料か無料か	無料
5. 視点場の整備状況 (OK・NG)	OK		

アクセス詳細

土地・建物管理者等

近鉄南大阪線「上ノ太子駅」から徒歩約30分 (2.7km)

公共管理

事務局備考

ビュースポットが道路上にある。

その他備考 (市町村への照会回答内容等)

・毎年10月第3土曜日に開催される竹内街道灯路祭りでは、やく2kmの沿道に灯ろうを並べ夜の街道を浮かびあがらせる。また、沿道の軒下を使ったギャラリーなども開催。

応募内容			
タイトル	天満橋から見る中ノ島風景		
			
<table border="1" style="width: 100%;"> <tr> <td style="text-align: right;">写真の撮影時期</td> </tr> <tr> <td style="text-align: center;">2010年 4月頃</td> </tr> </table>		写真の撮影時期	2010年 4月頃
写真の撮影時期			
2010年 4月頃			
おすすめ理由	大阪都心を代表する景色。特に二重の天満橋からは額で縁どられた絵のような水都景観が楽しめる。橋の手すりや街灯のシルエットも美しい。		
ビュースポットの位置	<p>写真は天満橋東側歩道から西側中ノ島を見る。</p> <p>大阪市中央区大手前1丁目（北区天満1丁目）</p> 		
その他参考となる事項			

物件概要			
視点場の所在		視対象の分類	
エリア	大阪市	大項目	地形特性
市町村	大阪市中央区	小項目	大河川

個別物件調査シート

タイトル

天満橋から見る中ノ島風景

視点場からの眺望 (応募写真と同一角度)



視点場からの眺望 (その他)



視点場の様子



確認事項

項目	確認	項目	確認
1. 募集写真と著しく異ならないか (OK・NG)	OK	6. 景観を解説する案内板等の設置の有無	無
2. 眺望を阻害するものはないか (OK・NG)	OK	7. トイレの有無	有
3. 視点場までの主要なアクセス方法 公共交通機関 (電車・バス) / 自家用車 / その他	電車	8. 駐車場や駅等から視点場まで車いすが通行できるか (OK・NG)	OK
4. 視点場近隣に駐車場があるか	有	9. 視点場への出入りは有料か無料か	無料
5. 視点場の整備状況 (OK・NG)	OK		

アクセス詳細

土地・建物管理者等

京阪「天満橋駅」から徒歩2分 (210m)


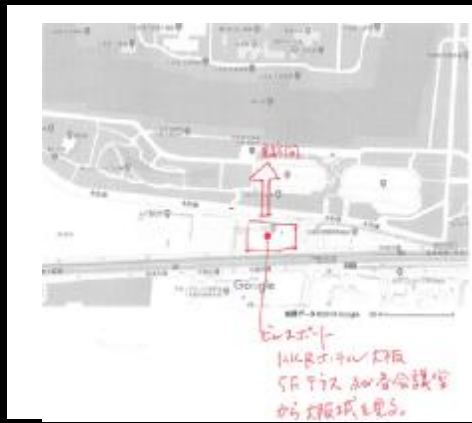
公共管理

事務局備考

ビュースポットが歩道上にある。

その他備考 (市町村への照会回答内容等)

- ・「旧淀川 (堂島川・大川)」を景観重要公共施設に指定している
 - ・大阪市景観読本で、建築物等を計画・設計する際に考慮すべき主要な視点場の1つに位置づけている。
- 大阪市景観計画・景観読本HP: <https://www.city.osaka.lg.jp/toshikeikaku/category/3054-1-2-5-1-0-0-0-0-0.html>

応募内容	
タイトル	K K R ホテル大阪から見る大阪城天守閣
	
写真の撮影時期 2019年4月	
おすすめ理由	K K R ホテル大阪は大阪城の南側に位置し、本町通を隔てて大阪城に面しています。各階の会議室や5階のテラスからの眺望は、天守閣や大阪城の緑が高い位置から真近に見られるビュースポットです。
ビュースポットの位置	K K R ホテルの5階テラスから北側の大阪城天主閣を見る。
	大阪市中央区馬場町2-24 <div style="float: right; border: 1px solid black; padding: 5px; margin-top: 10px;">  </div>
その他参考となる事項	

物件概要			
視点場の所在		視対象の分類	
エリア	大阪市	大項目	歴史特性
市町村	大阪市中央区	小項目	城郭

個別物件調査シート

タイトル

K K R ホテル大阪から見る大阪城天守閣

視点場からの眺望 (応募写真と同一角度)

視点場からの眺望 (その他)



視点場の様子



確認事項

項目	確認	項目	確認
1. 募集写真と著しく異なるか (OK・NG)	OK	6. 景観を解説する案内板等の設置の有無	無
2. 眺望を阻害するものはないか (OK・NG)	OK	7. トイレの有無	有
3. 視点場までの主要なアクセス方法 公共交通機関 (電車・バス) / 自家用車 / その他	電車	8. 駐車場や駅等から視点場まで車いすが通行できるか (OK・NG)	OK
4. 視点場近隣に駐車場があるか	有	9. 視点場への出入りは有料か無料か	無料
5. 視点場の整備状況 (OK・NG)	OK		

アクセス詳細

土地・建物管理者等

大阪メトロ中央線「森ノ宮駅」から徒歩約10分 (750m)

民間管理

事務局備考

一般の方の立ち入りができない (ホテルの宿泊客等に限られる)

その他備考 (市町村への照会回答内容等)

- ・「大阪城天守閣」を都市景観資源に登録している
- ・都市景観資源HP : <https://www.city.osaka.lg.jp/toshikeikaku/page/0000017850.html>

応募内容	
タイトル	中之島公園から見る大阪中央公会堂と高層ビル群
	<p>写真の撮影時期</p> <p>2019年4月</p>
	<p>おすすめ理由</p> <p>大阪市を代表する歴史的建築物である中央公会堂と御堂筋以西の中之島高層ビル群を同時に見ることができます。中之島公園ではベンチや階段で憩う人も多く、都心でありながらゆったりとした時間が過ごせます。</p>
<p>ビュースポットの位置</p>	<p>中之島公園（京阪中之島線なにわ橋駅1番出口横）</p> <p>大阪市北区中之島1丁目1</p> 
<p>その他参考となる事項</p>	

物件概要			
視点場の所在		視対象の分類	
エリア	大阪市	大項目	歴史特性
市町村	大阪市北区	小項目	その他の歴史的建造物

個別物件調査シート

タイトル

中之島公園から見る大阪市中央公会堂と高層ビル群

視点場からの眺望 (応募写真と同一角度)



視点場からの眺望 (その他)



視点場の様子



確認事項

項目	確認	項目	確認
1. 募集写真と著しく異ならないか (OK・NG)	OK	6. 景観を解説する案内板等の設置の有無	有
2. 眺望を阻害するものはないか (OK・NG)	OK	7. トイレの有無	有
3. 視点場までの主要なアクセス方法 公共交通機関 (電車・バス) / 自家用車 / その他	電車	8. 駐車場や駅等から視点場まで車いすが通行できるか (OK・NG)	OK
4. 視点場近隣に駐車場があるか	有	9. 視点場への出入りは有料か無料か	無料
5. 視点場の整備状況 (OK・NG)	OK		

アクセス詳細

土地・建物管理者等

京阪中之島線「なにわ橋駅」から徒歩1分 (50m)

公共管理

事務局備考

その他備考 (市町村への照会回答内容等)

- ・「中之島公園」を景観重要公共施設に指定している
- ・「大阪市中央公会堂」を都市景観資源に登録している
- ・大阪市景観読本で、建築物等を計画・設計する際に考慮すべき主要な視点場の1つに位置づけている。

都市景観資源HP：<https://www.city.osaka.lg.jp/toshikeikaku/page/0000017850.html>

大阪市景観計画・景観読本HP：<https://www.city.osaka.lg.jp/toshikeikaku/category/3054-1-2-5-1-0-0-0-0.html>

応募内容	
タイトル	阪堺電車「阿倍野停留所」から見るハルカス
	
<p style="text-align: right;">写真の撮影時期</p> <p style="text-align: right;">2019/5/4</p>	
おすすめ理由	近代的な地上 300m の高さを誇る超高層ビル「あべのハルカス」を背景に、芝生軌道をゆったりと走るレトロな「チン電」を付近の歩道やチン電停留所から、新旧混在した景観を昼夜問わず誰でも見ることができます。
ビュースポットの位置	<p>阪堺電気軌道「阿倍野停留所」乗降場（ホーム）又は左右の歩道から北方向を見る。綺麗な芝生軌道とレトロな「チン電」と近代的な超高層ビル「ハルカス」が見えます。</p> <p>大阪市阿倍野区阿倍野筋3丁目</p> 
その他参考となる事項	

物件概要			
視点場の所在		視対象の分類	
エリア	大阪市	大項目	土地利用特性
市町村	大阪市阿倍野区	小項目	大規模建築物

個別物件調査シート

タイトル

阪堺電車「阿倍野停留所」から見るハルカス

視点場からの眺望 (応募写真と同一角度)

視点場からの眺望 (その他)



視点場の様子



確認事項

項目	確認	項目	確認
1. 募集写真と著しく異ならないか (OK・NG)	OK	6. 景観を解説する案内板等の設置の有無	無
2. 眺望を阻害するものはないか (OK・NG)	OK	7. トイレの有無	有
3. 視点場までの主要なアクセス方法 公共交通機関 (電車・バス) / 自家用車 / その他	電車	8. 駐車場や駅等から視点場まで車いすが通行できるか (OK・NG)	OK
4. 視点場近隣に駐車場があるか	有	9. 視点場への出入りは有料か無料か	無料
5. 視点場の整備状況 (OK・NG)	OK		

アクセス詳細

土地・建物管理者等

JR環状線「天王寺駅」から徒歩3分 (250m)

民間管理

事務局備考

ビュースポットが駅の通路わきにある。(通路幅が狭い)

その他備考 (市町村への照会回答内容等)

- ・「阪堺電車の走るあべの筋」「あべのハルカス」を都市景観資源に登録している
- ・都市景観資源HP：<https://www.city.osaka.lg.jp/toshikeikaku/page/0000017850.html>

応募内容	
タイトル	釣り堀から見る紅葉
	
写真の撮影時期 2018年11月頃	
おすすめ理由	紅葉のアーチが水面にも映え、木々の木漏れ日を感じながら、釣りもできるスポット。自然の中でゆっくりと流れる時間を過ごせます。
ビュースポットの位置	マス釣り場から西を望む
	千早赤阪村千早
	
その他参考となる事項	

物件概要			
視点場の所在		視対象の分類	
エリア	南河内	大項目	地形特性
市町村	千早赤阪村	小項目	山並み

個別物件調査シート

タイトル

釣り堀から見る紅葉

視点場からの眺望 (応募写真と同一角度)



視点場からの眺望 (その他)



視点場の様子



確認事項

項目	確認	項目	確認
1. 募集写真と著しく異ならないか (OK・NG)	OK	6. 景観を解説する案内板等の設置の有無	無
2. 眺望を阻害するものはないか (OK・NG)	OK	7. トイレの有無	有
3. 視点場までの主要なアクセス方法 公共交通機関 (電車・バス) / 自家用車 / その他	自家用車	8. 駐車場や駅等から視点場まで車いすが通行できるか (OK・NG)	OK
4. 視点場近隣に駐車場があるか	有	9. 視点場への出入りは有料か無料か	無料
5. 視点場の整備状況 (OK・NG)	OK		

アクセス詳細

土地・建物管理者等

南海高野線「河内長野駅」からバスで南海バスロープウェイ行き「マス釣り場前」下車 30分

民間管理

事務局備考

その他備考 (市町村への照会回答内容等)

・マス釣り場URL : <http://chihayagawa.jp/>

応募内容	
タイトル	高石の工場地帯から見る製油所
	
写真の撮影時期 2019年5月頃	
おすすめ理由	間近から製油所のプラントを眺められるため、細かい配管や排出される水蒸気などをダイナミックに感じることができます。本所が催行する『高石工場夜景ツアー』でも多くの参加者から好評を博している場所です。
ビュースポットの位置	市道高砂1号線、高石市高砂2丁目1周辺から南方向の石油精製所を見る 高石市高砂2丁目1 写真の製油所は「大阪国際石油精製株式会社 大阪製油所」
	
その他参考となる事項	イベント等情報 http://www.takaishicci.or.jp/event.html パンフレット

物件概要			
視点場の所在		視対象の分類	
エリア	泉州	大項目	土地利用特性
市町村	高石市	小項目	工業用地

個別物件調査シート

タイトル

高石の工場地帯から見る製油所

視点場からの眺望 (応募写真と同一角度)

視点場からの眺望 (その他)



視点場の様子



確認事項

項目	確認	項目	確認
1. 募集写真と著しく異ならないか (OK・NG)	OK	6. 景観を解説する案内板等の設置の有無	有
2. 眺望を阻害するものはないか (OK・NG)	OK	7. トイレの有無	無
3. 視点場までの主要なアクセス方法 公共交通機関 (電車・バス) / 自家用車 / その他	自家用車	8. 駐車場や駅等から視点場まで車いすが通行できるか (OK・NG)	NG
4. 視点場近隣に駐車場があるか	無	9. 視点場への出入りは有料か無料か	無料
5. 視点場の整備状況 (OK・NG)	OK		

アクセス詳細

土地・建物管理者等

南海本線「浜寺公園駅」から47分 (3.8km)

公共管理

事務局備考

その他備考 (市町村への照会回答内容等)

工場夜景ツアーの際、必ず訪れられる高石の工場夜景の定番スポットです。

応募内容	
タイトル	持尾展望台から見る大阪平野の夜景
	写真の撮影時期 2019年5月頃
	おすすめ理由 平日の夜はカップルも来る無料の展望台です。 夏にはPLの花火、春には桜を楽しむことができる隠れた人気スポットです。
ビュースポット の位置	持尾展望台から北西を見る 河南町持尾 近鉄長野線「富田林」駅から8km 
その他参考となる 事項	

物件概要			
視点場の所在		視対象の分類	
エリア	南河内	大項目	地形特性
市町村	河南町	小項目	平野

個別物件調査シート

タイトル

持尾展望台から見る大阪平野の夜景

視点場からの眺望 (応募写真と同一角度)



視点場からの眺望 (その他)



視点場の様子



確認事項

項目	確認	項目	確認
1. 募集写真と著しく異ならないか (OK・NG)	OK	6. 景観を解説する案内板等の設置の有無	無
2. 眺望を阻害するものはないか (OK・NG)	OK	7. トイレの有無	無
3. 視点場までの主要なアクセス方法 公共交通機関 (電車・バス) / 自家用車 / その他	自家用車	8. 駐車場や駅等から視点場まで車いすが通行できるか (OK・NG)	NG
4. 視点場近隣に駐車場があるか	有	9. 視点場への出入りは有料か無料か	無料
5. 視点場の整備状況 (OK・NG)	OK		

アクセス詳細

土地・建物管理者等

近鉄長野線「富田林駅」から金剛バス河内線に乗り加納下車徒歩15分 (6.6km)

公共管理

事務局備考

その他備考 (市町村への照会回答内容等)

応募内容	
タイトル	あべのハルカス展望台から見るジオラマの大阪CITY
	<p>写真の撮影時期</p> <p>2014年4月頃</p>
おすすめ理由	日本一の超高層ビルの展望台からの風景のため、美しい景色が遠くまで見渡せ、市街地がかつ精巧なジオラマ模型に見えるところ
ビュースポットの位置	<p>あべのハルカスの展望台から北方向に見る</p> <p>大阪市阿倍野区阿倍野筋1丁目1-43</p> 
その他参考となる事項	

物件概要			
視点場の所在		視対象の分類	
エリア	大阪市	大項目	土地利用特性
市町村	大阪市阿倍野区	小項目	田園地域等

個別物件調査シート

タイトル

あべのハルカス展望台から見るジオラマの大阪CITY

視点場からの眺望 (応募写真と同一角度)



視点場からの眺望 (その他)



視点場の様子



確認事項

項目	確認	項目	確認
1. 募集写真と著しく異なるか (OK・NG)	OK	6. 景観を解説する案内板等の設置の有無	有
2. 眺望を阻害するものはないか (OK・NG)	OK	7. トイレの有無	有
3. 視点場までの主要なアクセス方法 公共交通機関 (電車・バス) / 自家用車 / その他	電車	8. 駐車場や駅等から視点場まで車いすが通行できるか (OK・NG)	OK
4. 視点場近隣に駐車場があるか	有	9. 視点場への出入りは有料か無料か	有料
5. 視点場の整備状況 (OK・NG)	OK		

アクセス詳細

大阪メトロ御堂筋線「天王寺駅」から徒歩3分 (150m)
 大阪メトロ谷町線「天王寺駅」から徒歩6分 (400m)
 JR「天王寺駅」から徒歩4分 (240m)
 近鉄南大阪線「大阪阿部野橋駅」から徒歩2分 (80m)
 阪堺電軌上町線「天王寺駅前駅」から徒歩3分 (300m)

土地・建物管理者等

民間管理

事務局備考

民間ビルの有料展望台である

その他備考 (市町村への照会回答内容等)

・「あべのハルカス」を都市景観資源に登録している

都市景観資源HP：<https://www.city.osaka.lg.jp/toshikeikaku/page/0000017850.html>

応募内容	
タイトル	初谷溪谷ハイキングコースから見るタマゴとキバ
	写真の撮影時期 2018年11月頃
おすすめ理由	森の中に突然現れるタマゴとキバ 自然と溶け込んでいるオブジェとインスタ映えの写真が撮れる
ビュースポットの位置	初谷溪谷ハイキングコースから木が茂っている方を見上げる
	豊能町吉川 
その他参考となる事項	池田土木事務所に行けばパンフレットあり

物件概要			
視点場の所在		視対象の分類	
エリア	北大阪	大項目	地形特性
市町村	豊能町	小項目	自然公園

個別物件調査シート

タイトル

初谷溪谷ハイキングコースから見るタマゴとキバ

視点場からの眺望 (応募写真と同一角度)



視点場からの眺望 (その他)



視点場の様子



確認事項

項目	確認	項目	確認
1. 募集写真と著しく異ならないか (OK・NG)	OK	6. 景観を解説する案内板等の設置の有無	有
2. 眺望を阻害するものはないか (OK・NG)	OK	7. トイレの有無	無
3. 視点場までの主要なアクセス方法 公共交通機関 (電車・バス) / 自家用車 / その他	電車	8. 駐車場や駅等から視点場まで車いすが通行できるか (OK・NG)	NG
4. 視点場近隣に駐車場があるか	無	9. 視点場への出入りは有料か無料か	無料
5. 視点場の整備状況 (OK・NG)	OK		

アクセス詳細

土地・建物管理者等

能勢電鉄妙見線「妙見口駅」から徒歩10分 (800m)

民間管理

事務局備考

その他備考 (市町村への照会回答内容等)

- ・能勢電アートラインによる活動あり
- ・付近に駐車場は無いが、ハイキングコースとなっているため能勢電鉄「妙見口駅」から徒歩となる。

応募内容			
タイトル	天満橋からみる大川		
			
<table border="1"> <tr> <td>写真の撮影時期</td> </tr> <tr> <td>2005年4月</td> </tr> </table>		写真の撮影時期	2005年4月
写真の撮影時期			
2005年4月			
おすすめ理由	南天満公園の桜、大阪の顔とも言える中之島、高層ビル群が一望できる眺望は水都大阪を代表する景観と言える。		
ビュースポットの位置	天満橋から、大川、中之島方面を見る。		
	大阪市中央区天満橋京町1丁目 		
その他参考となる事項	桜のシーズンには有名な造幣局の通り抜け、夏には大阪を代表する天神祭りが開催される。近くの八軒浜発着場から、クルージングを楽しめる。船からは大阪城やグリコの看板有名な道頓堀が見えるコースもある。		

物件概要			
視点場の所在		視対象の分類	
エリア	大阪市	大項目	地形特性
市町村	大阪市中央区	小項目	中小河川

個別物件調査シート

タイトル

天満橋から見る大川

視点場からの眺望 (応募写真と同一角度)



視点場からの眺望 (その他)



視点場の様子



確認事項

項目	確認	項目	確認
1. 募集写真と著しく異ならないか (OK・NG)	OK	6. 景観を解説する案内板等の設置の有無	無
2. 眺望を阻害するものはないか (OK・NG)	OK	7. トイレの有無	有
3. 視点場までの主要なアクセス方法 公共交通機関 (電車・バス) / 自家用車 / その他	電車	8. 駐車場や駅等から視点場まで車いすが通行できるか (OK・NG)	OK
4. 視点場近隣に駐車場があるか	有	9. 視点場への出入りは有料か無料か	無料
5. 視点場の整備状況 (OK・NG)	OK		

アクセス詳細

土地・建物管理者等

京阪「天満橋駅」から徒歩2分 (210m)

公共管理

事務局備考

ビュースポットが歩道上にある。

その他備考 (市町村への照会回答内容等)

- ・「旧淀川 (堂島川・大川)」を景観重要公共施設に指定している
 - ・大阪市景観読本で、建築物等を計画・設計する際に考慮すべき主要な視点場の1つに位置づけている。
- 大阪市景観計画・景観読本HP : <https://www.city.osaka.lg.jp/toshikeikaku/category/3054-1-2-5-1-0-0-0-0.html>

応募内容	
タイトル	源八橋東詰から見た春の大阪
	写真の撮影時期 2017年4月頃
	おすすめ理由 春の源八橋からの眺めは満開の桜に、銀橋と大川、そして大阪城と春の大阪てんこ盛りの景色を眺めることができます。
ビュースポットの位置	源八橋東詰から南東方向を見る。 大阪市都島区中野町4丁目5
	
その他参考となる事項	

物件概要			
視点場の所在		視対象の分類	
エリア	大阪市	大項目	地形特性
市町村	大阪市	小項目	中小河川

個別物件調査シート


タイトル

源八橋東詰から見た春の大阪


視点場からの眺望 (応募写真と同一角度)



視点場からの眺望 (その他)



視点場の様子



確認事項

項目	確認	項目	確認
1. 募集写真と著しく異ならないか (OK・NG)	OK	6. 景観を解説する案内板等の設置の有無	無
2. 眺望を阻害するものはないか (OK・NG)	OK	7. トイレの有無	有
3. 視点場までの主要なアクセス方法 公共交通機関 (電車・バス) / 自家用車 / その他	電車	8. 駐車場や駅等から視点場まで車いすが通行できるか (OK・NG)	OK
4. 視点場近隣に駐車場があるか	無	9. 視点場への出入りは有料か無料か	無料
5. 視点場の整備状況 (OK・NG)	OK		

アクセス詳細

土地・建物管理者等

JR環状「桜ノ宮駅」から徒歩4分 (350m)

公共管理

事務局備考

実際のビュースポットは橋の東詰ではなく、中ほどにある。
ビュースポットが歩道上にある。

その他備考 (市町村への照会回答内容等)

- ・「毛馬桜之宮公園」を都市景観資源に登録している
- ・都市景観資源HP: <https://www.city.osaka.lg.jp/toshikeikaku/page/0000017850.html>

応募内容	
タイトル	うめきた広場から見る梅田スカイビル
	
写真の撮影時期 2019年5月	
おすすめ理由	JR大阪駅からうめきた広場に出たところで視界に飛び込んでくるこのシンボリックな建築には目を奪われます。うめきた2期の開発により広大な都市公園が出現するなど、今後も変化していく非常に興味深い景観です。
ビュースポットの位置	大阪市北区大深町 
その他参考となる事項	

物件概要			
視点場の所在		視対象の分類	
エリア	大阪市	大項目	土地利用特性
市町村	大阪市北区	小項目	大規模建築物

個別物件調査シート

タイトル

うめきた広場から見る梅田スカイビル


視点場からの眺望 (応募写真と同一角度)



視点場からの眺望 (その他)



視点場の様子



確認事項

項目	確認	項目	確認
1. 募集写真と著しく異ならないか (OK・NG)	OK	6. 景観を解説する案内板等の設置の有無	無
2. 眺望を阻害するものはないか (OK・NG)	OK	7. トイレの有無	有
3. 視点場までの主要なアクセス方法 公共交通機関 (電車・バス) / 自家用車 / その他	電車	8. 駐車場や駅等から視点場まで車いすが通行できるか (OK・NG)	OK
4. 視点場近隣に駐車場があるか	有	9. 視点場への出入りは有料か無料か	無料
5. 視点場の整備状況 (OK・NG)	OK		

アクセス詳細

JR「大阪駅」から徒歩2分 (150m)
 大阪メトロ御堂筋線「梅田駅」から徒歩3分 (250m)
 大阪メトロ谷町線「東梅田駅」から徒歩7分 (550m)
 大阪メトロ四つ橋線「西梅田駅」から徒歩6分 (450m)
 阪急電鉄「梅田駅」から徒歩3分 (250m)
 阪神電鉄「梅田駅」から徒歩5分 (350m)

土地・建物管理者等

民間管理

事務局備考

その他備考 (市町村への照会回答内容等)

- ・「梅田スカイビル」を都市景観資源に登録している
- ・うめきた2期が予定されている
- ・都市景観資源HP：<https://www.city.osaka.lg.jp/toshikeikaku/page/0000017850.html>

応募内容			
タイトル	拝所から見た応神天皇陵		
			
<table border="1"> <tr> <td>写真の撮影時期</td> </tr> <tr> <td>2018年4月</td> </tr> </table>		写真の撮影時期	2018年4月
写真の撮影時期			
2018年4月			
おすすめ理由	世界文化遺産への登録を目指す百舌鳥・古市古墳群にある応神天皇陵は世界最大級の陵墓と言われる仁徳天皇陵に次ぐ規模であり、拝所からの厳かな景観は日本の歴史ある伝統と文化を感じさせる。		
ビュースポットの位置	<p>羽曳野市の拝所から見た応神天皇陵</p> <p>羽曳野市誉田6丁目</p> 		
その他参考となる事項	<p>応神天皇陵からの徒歩圏に墓山古墳、白鳥陵古墳、清寧陵古墳、峯ヶ塚古墳、来目皇子墓、雄、略陵古墳、安閑陵古墳と言った多くの古墳が見られる。</p> <p>菅原道真を祀り、梅の名所としても知られる道明寺天満宮も徒歩圏にある。例年2月に梅まつりが開催され、野点が振舞われる。</p>		

物件概要			
視点場の所在		視対象の分類	
エリア	泉州	大項目	歴史特性
市町村	羽曳野市	小項目	古墳群

個別物件調査シート

タイトル

拝所から見た応神天皇陵

視点場からの眺望 (応募写真と同一角度)



視点場からの眺望 (その他)



視点場の様子



確認事項

項目	確認	項目	確認
1. 募集写真と著しく異ならないか (OK・NG)	OK	6. 景観を解説する案内板等の設置の有無	有
2. 眺望を阻害するものはないか (OK・NG)	OK	7. トイレの有無	有
3. 視点場までの主要なアクセス方法 公共交通機関 (電車・バス) / 自家用車 / その他	自家用車	8. 駐車場や駅等から視点場まで車いすが通行できるか (OK・NG)	OK
4. 視点場近隣に駐車場があるか	有	9. 視点場への出入りは有料か無料か	無料
5. 視点場の整備状況 (OK・NG)	OK		

アクセス詳細

土地・建物管理者等

近鉄南大阪線「土師ノ里駅」から徒歩18分 (1.5km)
近鉄バス「藤ヶ丘停留所」から徒歩10分 (850m)

公共管理

事務局備考

その他備考 (市町村への照会回答内容等)

- ・ 応神天皇陵を含む百舌鳥・古市古墳群の世界文化遺産登録に向けて、地域と協働で景観適正化等に取り組んでいる。
- ・ 世界文化遺産登録となれば、観光客等が増えることが予想されるため、スポット周辺の整備やアクセス方法など、行政間や他部署、地域住民と連携を取りながら進めていく必要がある。

応募内容	
タイトル	千里山第一噴水
	
写真の撮影時期 _____	
おすすめ理由	千里山の開発当初には5か所の噴水がありましたが、現存するのは2か所のみ。まちのオアシスとして住民だけでなく、多くの人々に憩いの場として愛されています。
ビュースポットの位置	吹田市千里山西4丁目9 
その他参考となる事項	

物件概要			
視点場の所在		視対象の分類	
エリア	北大阪	大項目	歴史特性
市町村	吹田市	小項目	その他の歴史的建造物

個別物件調査シート

タイトル

千里山第一噴水

視点場からの眺望 (応募写真と同一角度)



視点場からの眺望 (その他)



視点場の様子



確認事項

項目	確認	項目	確認
1. 募集写真と著しく異ならないか (OK・NG)	OK	6. 景観を解説する案内板等の設置の有無	無
2. 眺望を阻害するものはないか (OK・NG)	OK	7. トイレの有無	有
3. 視点場までの主要なアクセス方法 公共交通機関 (電車・バス) / 自家用車 / その他	電車	8. 駐車場や駅等から視点場まで車いすが通行できるか (OK・NG)	NG
4. 視点場近隣に駐車場があるか	有	9. 視点場への出入りは有料か無料か	無料
5. 視点場の整備状況 (OK・NG)	OK		

アクセス詳細

土地・建物管理者等

阪急千里線「千里山駅」から徒歩2分 (130m)

公共管理

事務局備考

その他備考 (市町村への照会回答内容等)

- ・ビュースポット周辺では、千里山まちづくり協議会の活動が行われている。
 - ・まちづくり作法集の作成
 - ・千里山まちづくりニュース「ちさとの風」の発行 等

応募内容	
タイトル	春空に泳ぐ 大阪モノレール摂津駅から徒歩2分、大正川河川公園にて撮影
	<p>写真の撮影時期</p> <p>2019年 4月</p>
おすすめ理由	毎年摂津市が手作りのこいのぼりを大正川河川公園に泳がしている。市民のいこいの広場
ビュースポットの位置	<p>大正川河川公園</p> <p>摂津市香露園34</p> 
その他参考となる事項	

物件概要			
視点場の所在		視対象の分類	
エリア	北大阪	大項目	地形特性
市町村	摂津市	小項目	中小河川

個別物件調査シート

タイトル

春空に泳ぐ 大阪モノレール摂津駅から徒歩2分、大正川河川公園にて撮影

視点場からの眺望 (応募写真と同一角度)

視点場からの眺望 (その他)



視点場の様子



確認事項

項目	確認	項目	確認
1. 募集写真と著しく異ならないか (OK・NG)	OK	6. 景観を解説する案内板等の設置の有無	無
2. 眺望を阻害するものはないか (OK・NG)	OK	7. トイレの有無	無
3. 視点場までの主要なアクセス方法 公共交通機関 (電車・バス) / 自家用車 / その他	電車	8. 駐車場や駅等から視点場まで車いすが通行できるか (OK・NG)	NG
4. 視点場近隣に駐車場があるか	無	9. 視点場への出入りは有料か無料か	無料
5. 視点場の整備状況 (OK・NG)	OK		

アクセス詳細

土地・建物管理者等

阪急京都線「摂津市駅」から徒歩7分 (600m)
大阪モノレール「摂津駅」から徒歩10分 (750m)

公共管理

事務局備考

その他備考 (市町村への照会回答内容等)

応募内容	
タイトル	信貴生駒スカイライン 駐車場 から見る 大阪府の夜景
	写真の撮影時期 2018年2月頃
おすすめ理由	大阪の全体を一望できる高さで夜景を併せ持った場所であるから。
ビュースポットの位置	大阪府東大阪市から西方向を見る
	東大阪市東豊浦町 
その他参考となる事項	信貴生駒スカイラインHP https://www.kintetsu.co.jp/leisure/skyline/parking/

物件概要			
視点場の所在		視対象の分類	
エリア	東大阪	大項目	地形特性
市町村	東大阪市	小項目	平野

個別物件調査シート

タイトル

信貴生駒スカイライン 駐車場から見る大阪府の夜景

視点場からの眺望 (応募写真と同一角度)



視点場からの眺望 (その他)



視点場の様子



確認事項

項目	確認	項目	確認
1. 募集写真と著しく異なるか (OK・NG)	OK	6. 景観を解説する案内板等の設置の有無	有
2. 眺望を阻害するものはないか (OK・NG)	OK	7. トイレの有無	無
3. 視点場までの主要なアクセス方法 公共交通機関 (電車・バス) / 自家用車 / その他	自家用車	8. 駐車場や駅等から視点場まで車いすが通行 できるか (OK・NG)	NG
4. 視点場近隣に駐車場があるか	無	9. 視点場への出入りは有料か無料か	無料
5. 視点場の整備状況 (OK・NG)	OK		

アクセス詳細

土地・建物管理者等

近鉄生駒ケーブル「生駒山上駅」から徒歩18分 (1.3km)

公共管理

事務局備考

現地調査の結果、ビュースポットは信貴生駒スカイライン駐車場ではなく生川園地展望台と判明。

その他備考 (市町村への照会回答内容等)

- ・車でしか行くことができない（徒歩では行けない）
- ・有料道路

応募内容	
タイトル	旧黒田藩蔵屋敷長屋門横の道から見るあべのハルカス
	写真の撮影時期 2019年5月頃
おすすめ理由	天王寺駅や多くの商業施設が立ち並んでいる中心部にそびえ立つあべのハルカスを、青々とした木々とともに眺めることができます。
ビュースポットの位置	543-0063大阪府大阪市天王寺区茶臼山町1-82にある旧黒田藩蔵屋敷長屋門横の道からあべのハルカスを見る ※大阪府大阪市天王寺区茶臼山町1-82横
	
その他参考となる事項	

物件概要			
視点場の所在		視対象の分類	
エリア	大阪市	大項目	土地利用特性
市町村	大阪市天王寺区	小項目	大規模建築物

個別物件調査シート

タイトル

旧黒田藩屋敷長屋門横の道から見るあべのハルカス

視点場からの眺望(応募写真と同一角度)



視点場からの眺望(その他)



視点場の様子



確認事項

項目	確認	項目	確認
1. 募集写真と著しく異ならないか(OK・NG)	OK	6. 景観を解説する案内板等の設置の有無	無
2. 眺望を阻害するものはないか(OK・NG)	OK	7. トイレの有無	有
3. 視点場までの主要なアクセス方法 公共交通機関(電車・バス) / 自家用車 / その他	電車	8. 駐車場や駅から視点場まで車いすが通行できるか(OK・NG)	OK
4. 視点場近隣に駐車場があるか	有	9. 視点場への出入りは有料か無料か	無料
5. 視点場の整備状況(OK・NG)	OK		

アクセス詳細

大阪メトロ谷町線「天王寺駅」から徒歩4分(350m)
 大阪メトロ御堂筋線「天王寺駅」から徒歩8分(600m)
 JR「天王寺駅」から徒歩6分(450m)
 近鉄南大阪線「大阪阿部野橋駅」から徒歩10分(750m)

土地・建物管理者等

公共管理

事務局備考

その他備考(市町村への照会回答内容等)

- ・「あべのハルカス」を都市景観資源に登録している
- ・都市景観資源HP：<https://www.city.osaka.lg.jp/toshikeikaku/page/0000017850.html>

応募内容	
タイトル	天満橋から見る大川沿いの景色 川の駅はちけんや
	写真の撮影時期 2017年7月頃
おすすめ理由	大川の風を感じることもできる、橋から、地からの夜景を楽しむリラックスできるビュースポットです。
ビュースポットの位置	大阪市中央区天満橋京町1丁目 
その他参考となる事項	http://tenyusinjo.web.fc2.com/watasibune/4mukasinotosenjo/4kawasaki/cafe/dai.jpg

物件概要			
視点場の所在		視対象の分類	
エリア	大阪市	大項目	地形特性
市町村	大阪市北区	小項目	中小河川

個別物件調査シート

タイトル

天満橋から見る大川沿いの景色 川の駅はちけんや

視点場からの眺望 (応募写真と同一角度)



視点場からの眺望 (その他)



視点場の様子



確認事項

項目	確認	項目	確認
1. 募集写真と著しく異ならないか (OK・NG)	OK	6. 景観を解説する案内板等の設置の有無	無
2. 眺望を阻害するものはないか (OK・NG)	OK	7. トイレの有無	有
3. 視点場までの主要なアクセス方法 公共交通機関 (電車・バス) / 自家用車 / その他	電車	8. 駐車場や駅等から視点場まで車いすが通行できるか (OK・NG)	OK
4. 視点場近隣に駐車場があるか	有	9. 視点場への出入りは有料か無料か	無料
5. 視点場の整備状況 (OK・NG)	OK		

アクセス詳細

土地・建物管理者等

京阪「天満橋駅」から徒歩2分 (210m)

公共管理

事務局備考

ビュースポットが歩道上にある。

その他備考 (市町村への照会回答内容等)

- ・「旧淀川（堂島川・大川）」を景観重要公共施設に指定している
- ・大阪市景観読本で、建築物等を計画・設計する際に考慮すべき主要な視点場の1つに位置づけている。
- ・大阪市景観計画・景観読本HP：[https://www.city.osaka.lg.jp/toshikeikaku/category/3054-1-2-5-1-0-0-0-0.html](https://www.city.osaka.lg.jp/toshikeikaku/category/3054-1-2-5-1-0-0-0-0-0.html)

応募内容	
タイトル	コスモスクエア駅東側波止場から見る大阪港天保山の夜景
	写真の撮影時期 2019年5月頃
	おすすめ理由 潮の香りに包まれながら、ジンベエザメが遊泳する海遊館が見られ、地上高さ 112.5m の「大観覧車」の形状及び変化する照明がアクセントとなっている。時折、貨物船が通過し、退屈しないビュースポットです。
ビュースポットの位置 大阪市住之江区南港北1丁目33	
その他参考となる事項	・海遊館 https://www.kaiyukan.com/ ・夜景INFO https://www.nightview.info/yakei/detail/seaside_cosmo/

物件概要			
視点場の所在		視対象の分類	
エリア	大阪市	大項目	地形特性
市町村	大阪市住之江区	小項目	丘陵

個別物件調査シート

タイトル

コスモスクエア駅東側波止場から見る大阪港天保山の夜景

視点場からの眺望 (応募写真と同一角度)

視点場からの眺望 (その他)



視点場の様子



確認事項

項目	確認	項目	確認
1. 募集写真と著しく異なるか (OK・NG)	OK	6. 景観を解説する案内板等の設置の有無	無
2. 眺望を阻害するものはないか (OK・NG)	OK	7. トイレの有無	有
3. 視点場までの主要なアクセス方法 公共交通機関 (電車・バス) / 自家用車 / その他	電車	8. 駐車場や駅等から視点場まで車いすが通行できるか (OK・NG)	OK
4. 視点場近隣に駐車場があるか	無	9. 視点場への出入りは有料か無料か	無料
5. 視点場の整備状況 (OK・NG)	OK		

アクセス詳細

土地・建物管理者等

大阪メトロ中央線「コスモスクエア駅」から徒歩5分 (290m)

公共管理

事務局備考

その他備考 (市町村への照会回答内容等)

・ここはシーサイドコスモと言います。

・大阪市景観読本で、建築物等を計画・設計する際に考慮すべき主要な視点場の1つに位置づけている

大阪港みどころマップHP：<https://www.city.osaka.lg.jp/port/page/0000024663.html>

大阪市景観読本HP：<https://www.city.osaka.lg.jp/toshikeikaku/category/3054-1-2-5-1-0-0-0-0.html>

応募内容			
タイトル	五月山から眺める池田市内		
			
<table border="1" style="width: 100%;"> <tr> <td>写真の撮影時期</td> </tr> <tr> <td>2018年11月頃</td> </tr> </table>		写真の撮影時期	2018年11月頃
写真の撮影時期			
2018年11月頃			
おすすめ理由	五月山から眺める池田市内は、夜景としての魅力があります。		
ビュースポットの位置	池田市綾羽町から南方向（市街地）を見る。		
	池田市綾羽2丁目（秀望台）		
			
その他参考となる事項			

物件概要			
視点場の所在		視対象の分類	
エリア	北大阪	大項目	土地利用特性
市町村	池田市	小項目	田園地域等

個別物件調査シート

タイトル

五月山から眺める池田市内

視点場からの眺望 (応募写真と同一角度)



視点場からの眺望 (その他)



視点場の様子



確認事項

項目	確認	項目	確認
1. 募集写真と著しく異ならないか (OK・NG)	OK	6. 景観を解説する案内板等の設置の有無	無
2. 眺望を阻害するものはないか (OK・NG)	OK	7. トイレの有無	無
3. 視点場までの主要なアクセス方法 公共交通機関 (電車・バス) / 自家用車 / その他	自家用車	8. 駐車場や駅等から視点場まで車いすが通行できるか (OK・NG)	OK
4. 視点場近隣に駐車場があるか	有	9. 視点場への出入りは有料か無料か	有料
5. 視点場の整備状況 (OK・NG)	OK		

アクセス詳細

土地・建物管理者等

阪急宝塚線「池田駅」から徒歩20分 (1.3km)

公共管理

事務局備考

その他備考 (市町村への照会回答内容等)

応募内容	
タイトル	山田池公園の美月橋から見る川と芝生の丘
	
写真の撮影時期 2019年4月頃	
おすすめ理由	美月橋は水辺と緑、背景に国見山が望めるおすすめスポットです。ここに立つと季節の移ろいだけでなく、芝生の丘で遊ぶ子供たちの賑わいも伝わってきます。
ビュースポットの位置	山田池公園 枚方市山田池南町 
その他参考となる事項	

物件概要			
視点場の所在		視対象の分類	
エリア	東大阪	大項目	都市・インフラ特性
市町村	枚方市	小項目	大規模公園等

個別物件調査シート

タイトル

山田池公園の美月橋から見る川と芝生の丘

視点場からの眺望 (応募写真と同一角度)



視点場からの眺望 (その他)



視点場の様子



確認事項

項目	確認	項目	確認
1. 募集写真と著しく異ならないか (OK・NG)	OK	6. 景観を解説する案内板等の設置の有無	無
2. 眺望を阻害するものはないか (OK・NG)	OK	7. トイレの有無	有
3. 視点場までの主要なアクセス方法 公共交通機関 (電車・バス) / 自家用車 / その他	自家用車 バス	8. 駐車場や駅等から視点場まで車いすが通行 できるか (OK・NG)	OK
4. 視点場近隣に駐車場があるか	有	9. 視点場への出入りは有料か無料か	無料
5. 視点場の整備状況 (OK・NG)	OK		

アクセス詳細

土地・建物管理者等

京阪バス「出屋敷停留所」から徒歩6分 (500m)
京阪バス「田ノ口団地停留所」から徒歩11分 (800m)

公共管理

事務局備考

その他備考 (市町村への照会回答内容等)

応募内容			
タイトル	谷町1丁目から大手前交差点のとおりから見る大阪城		
			
<table border="1"> <tr> <td>写真の撮影時期</td> </tr> <tr> <td>2019年4月</td> </tr> </table>		写真の撮影時期	2019年4月
写真の撮影時期			
2019年4月			
おすすめ理由	<p>数年前、谷町1丁目から大手前交差点の通りは大阪城が良く見えるように、歩道拡幅や高木の撤去が行われました。</p> <p>この通りは大阪市の歴史の散歩道の一部で、大阪城がアイストップとなっているビューポイントです。</p>		
ビュースポットの位置	<p>谷町1丁目から大手前交差点の通りから、東方向の大阪城を見る。</p> <p>大阪市中央区大手前1丁目5</p> 		
その他参考となる事項			

物件概要			
視点場の所在		視対象の分類	
エリア	大阪市	大項目	歴史特性
市町村	大阪市中央区	小項目	城郭

個別物件調査シート

タイトル

谷町1丁目から大手前交差点のとおりから見る大阪城

視点場からの眺望 (応募写真と同一角度)

視点場からの眺望 (その他)



視点場の様子



確認事項

項目	確認	項目	確認
1. 募集写真と著しく異ならないか (OK・NG)	OK	6. 景観を解説する案内板等の設置の有無	無
2. 眺望を阻害するものはないか (OK・NG)	OK	7. トイレの有無	有
3. 視点場までの主要なアクセス方法 公共交通機関 (電車・バス) / 自家用車 / その他	電車	8. 駐車場や駅等から視点場まで車いすが通行できるか (OK・NG)	OK
4. 視点場近隣に駐車場があるか	有	9. 視点場への出入りは有料か無料か	無料
5. 視点場の整備状況 (OK・NG)	OK		

アクセス詳細

土地・建物管理者等

大阪メトロ谷町線「天満橋駅」から徒歩1分 (60m)
京阪本線「京阪天満橋駅」から徒歩5分 (280m)

公共管理

事務局備考

ビュースポットが歩道上にある。

その他備考 (市町村への照会回答内容等)

・「大阪城天守閣」を都市景観資源に登録している

・大阪市景観読本で、建築物等を計画・設計する際に考慮すべき主要な視点場の1つに位置づけている。

都市景観資源HP：<https://www.city.osaka.lg.jp/toshikeikaku/page/0000017850.html>

大阪市景観読本HP：<https://www.city.osaka.lg.jp/toshikeikaku/category/3054-1-2-5-1-0-0-0-0.html>

応募内容			
タイトル	港区築港の親水護岸から見る港大橋		
			
<table border="1"> <tr> <th>写真の撮影時期</th> </tr> <tr> <td>2019年5月</td> </tr> </table>		写真の撮影時期	2019年5月
写真の撮影時期			
2019年5月			
おすすめ理由	真っ赤な巨大トラス橋は、ベイエリアで最も特徴的なものの一つで、大阪港のランドマークとして存在感を放っている。建築家安藤忠雄氏デザインの親水護岸からは、その美しい景観をのんびりと眺めることができる。		
ビュースポットの位置	<p>大阪市港区海岸通2丁目7</p> 		
その他参考となる事項			

物件概要			
視点場の所在		視対象の分類	
エリア	大阪市	大項目	都市・インフラ特性
市町村	大阪市港区	小項目	橋梁

個別物件調査シート

タイトル

港区築港の親水護岸から見る港大橋

視点場からの眺望 (応募写真と同一角度)



視点場からの眺望 (その他)



視点場の様子



確認事項

項目	確認	項目	確認
1. 募集写真と著しく異ならないか (OK・NG)	OK	6. 景観を解説する案内板等の設置の有無	有
2. 眺望を阻害するものはないか (OK・NG)	OK	7. トイレの有無	有
3. 視点場までの主要なアクセス方法 公共交通機関 (電車・バス) / 自家用車 / その他	電車	8. 駐車場や駅等から視点場まで車いすが通行できるか (OK・NG)	OK
4. 視点場近隣に駐車場があるか	有	9. 視点場への出入りは有料か無料か	無料
5. 視点場の整備状況 (OK・NG)	OK		

アクセス詳細

土地・建物管理者等

大阪メトロ中央線「大阪港駅」徒歩5分 (450m)

公共管理

事務局備考

その他備考 (市町村への照会回答内容等)

・大阪市景観読本で、建築物等を計画・設計する際に考慮すべき主要な視点場の1つに位置づけている。

・都市景観資源HP：<https://www.city.osaka.lg.jp/toshikeikaku/page/0000017850.html>

阪港みどころマップHP：<https://www.city.osaka.lg.jp/port/page/0000024663.html>

大阪市景観読本HP：<https://www.city.osaka.lg.jp/toshikeikaku/category/3054-1-2-5-1-0-0-0-0.html>

応募内容			
タイトル	二上山雌岳山頂から見る朝日		
			
<table border="1"> <tr> <td>写真の撮影時期</td> </tr> <tr> <td>2019年1月頃</td> </tr> </table>		写真の撮影時期	2019年1月頃
写真の撮影時期			
2019年1月頃			
おすすめ理由	<p>金剛生駒紀泉国定公園内にある二上山雌岳の山頂より眺める朝日。 毎年1月1日には、50年を超える歴史のある二上山元旦初登りが開催されており、大勢の人が元旦初日の出を見るために登られる。</p>		
ビュースポットの位置	<p>二上山雌岳の山頂より東側方向</p> <p>太子町山田</p> <p>二上山山麓にある公園、「万葉の森」の駐車場からスタート</p> <p>日程/コース距離/コースタイム/難易度 日帰り/2.6km/1時間20分/★☆☆☆☆</p> <p>参考：ヤマプラ</p>		
その他参考となる事項	<p>登山情報</p> <p>https://yamahack.com/3223</p>		



物件概要			
視点場の所在		視対象の分類	
エリア	南河内	大項目	地形特性
市町村	太子町	小項目	山並み

個別物件調査シート

タイトル

二上山雌岳山頂から見る朝日

視点場からの眺望 (応募写真と同一角度)



視点場からの眺望 (その他)



視点場の様子



確認事項

項目	確認	項目	確認
1. 募集写真と著しく異ならないか (OK・NG)	OK	6. 景観を解説する案内板等の設置の有無	無
2. 眺望を阻害するものはないか (OK・NG)	OK	7. トイレの有無	有
3. 視点場までの主要なアクセス方法 公共交通機関 (電車・バス) / 自家用車 / その他	電車	8. 駐車場や駅等から視点場まで車いすが通行できるか (OK・NG)	NG
4. 視点場近隣に駐車場があるか	無	9. 視点場への出入りは有料か無料か	無料
5. 視点場の整備状況 (OK・NG)	OK		

アクセス詳細

土地・建物管理者等

公共管理

事務局備考

その他備考 (市町村への照会回答内容等)

・毎年**4月23日**二上山岳登り、**11月第2土曜日**に山の日と年間2回クリーンハイキングを実施。