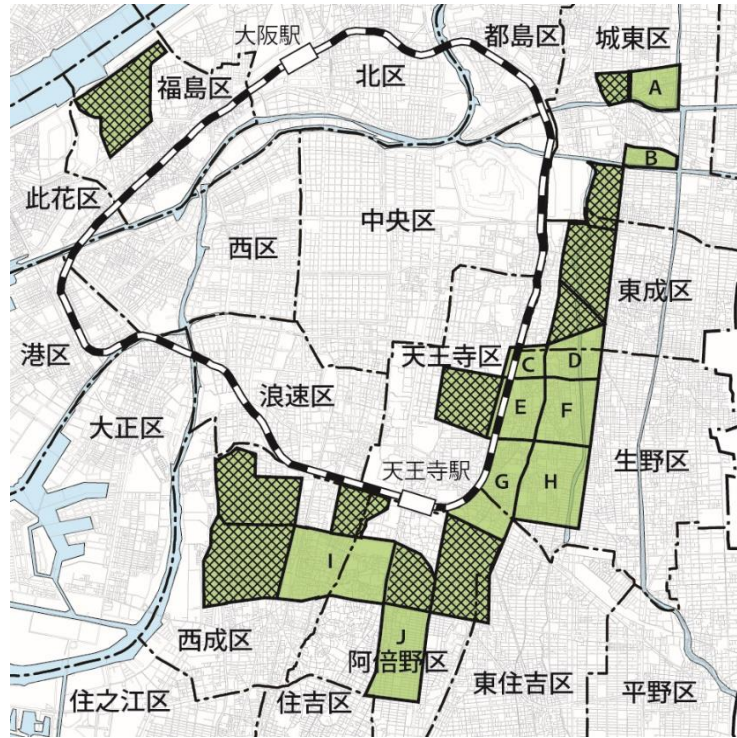




進捗状況（令和4年度末時点）



凡例	
	特に優先的な取り組みが必要な密集住宅市街地（優先地区 約1,300ha）
	優先地区のうち、2指標ともに目標を達成している防災街区

防災街区	街区面積	不燃領域率	地区内閉塞度
A	35ha	39.2%	レベル2
B	25ha	39.4%	レベル2
C	24ha	43.3%	レベル3
D	46ha	41.3%	レベル3
E	56ha	43.6%	レベル3
F	65ha	30.2%	レベル3
G	79ha	39.6%	レベル3
H	96ha	39.3%	レベル2
I	132ha	44.4%	レベル3
J	83ha	42.3%	レベル3