


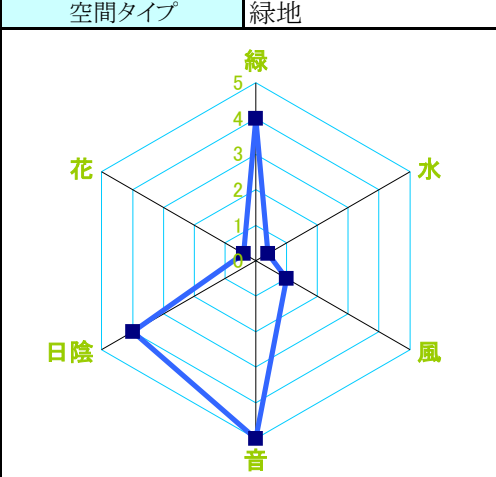


| | | | |
|-----|----------------|---------|---|
| 場所 | ちはや園地大阪府最高点への道 | クールスポット | 大阪府最高点1053mの金剛山に登るハイキングコース。 |
| 所在地 | 南河内郡千早赤坂村大字千早 | 使われ方 | 季節の花やリス、野鳥など様々な動植物が生息し、鳥のさえずりや木々の香りに癒される。ロープウェイがあり子供連れの家族も多い。 |





| | | | | |
|--|--|---|-------|---|
|  |  | 南河内 Map No.5 | 空間タイプ | 緑地 |
| | |  | 調査定点 |  |

| | | |
|---------|----------|------------|
| 緑視率(視覚) | 平均 88.3% | 天空率(視覚・触覚) |
|---------|----------|------------|



| | | | | |
|------------|-------------|------------|-------------|-----------|
| (1)左 95.2% | (2)正面 86.3% | (3)右 95.5% | (4)背面 76.0% | 天空率 32.6% |
|------------|-------------|------------|-------------|-----------|

| | | | | |
|--|--|--|---|---|
| 風(触覚) | 水(触覚) | 花(嗅覚) | 音(聴覚) | 足元の状態(視覚・触覚) |
|  | <input type="checkbox"/> 大 <input type="checkbox"/> 中 <input checked="" type="checkbox"/> 小 <input type="checkbox"/> 極小 | <input type="checkbox"/> 有 <input checked="" type="checkbox"/> 無 | <input type="checkbox"/> 有 <input checked="" type="checkbox"/> 無 (自然) <input checked="" type="checkbox"/> 木々のざわめき <input type="checkbox"/> 風の音 <input type="checkbox"/> 水の音 <input checked="" type="checkbox"/> 鳥の声 <input checked="" type="checkbox"/> 虫の声 (人工) <input type="checkbox"/> 車両音 <input type="checkbox"/> 人の声 <input type="checkbox"/> その他雑音 (施設放送、雑踏など) |  |
| 常時、少しの風 | | | | <input checked="" type="checkbox"/> 自然 <input type="checkbox"/> 自然素材を施工したもの <input type="checkbox"/> 人工 |

土