





場所	今池水みらいセンター「虹の広場」	クールスポット	今池水みらいセンター東側のせせらぎのある広場。
所在地	松原市天美西7-265-1	使われ方	遊歩道にソメイヨシノなどの樹木がたくさんあり、午前中は木陰が多く涼をとることができる。下水処理された池とせせらぎには小魚が生息し、鷺などの鳥が見られ東屋では休憩ができる。






		南河内 Map No.1	空間タイプ	広場	
					
		調査定点			

緑視率(視覚) 平均 66.5% 天空率(視覚・触覚)

				
(1)左 77.9%	(2)正面 50.6%	(3)右 70.1%	(4)背面 67.6%	天空率 36.4%

風(触覚) 水(触覚) 花(嗅覚) 音(聴覚) 足元の状態(視覚・触覚)

	<input type="checkbox"/> 大 <input type="checkbox"/> 中 <input checked="" type="checkbox"/> 小 <input type="checkbox"/> 極小	<input checked="" type="checkbox"/> 有 <input type="checkbox"/> 無 	<input type="checkbox"/> 有 <input checked="" type="checkbox"/> 無	(自然) <input type="checkbox"/> 木々のざわめき <input type="checkbox"/> 風の音 <input checked="" type="checkbox"/> 水の音 <input checked="" type="checkbox"/> 鳥の声 <input checked="" type="checkbox"/> 虫の声 (人工) <input type="checkbox"/> 車両音 <input type="checkbox"/> 人の声 <input type="checkbox"/> その他雑音 (施設放送、雑踏など)		<input type="checkbox"/> 自然 <input type="checkbox"/> 自然素材を施工したもの <input checked="" type="checkbox"/> 人工
時折、風が吹く		池、せせらぎ			インターロッキングブロック	