


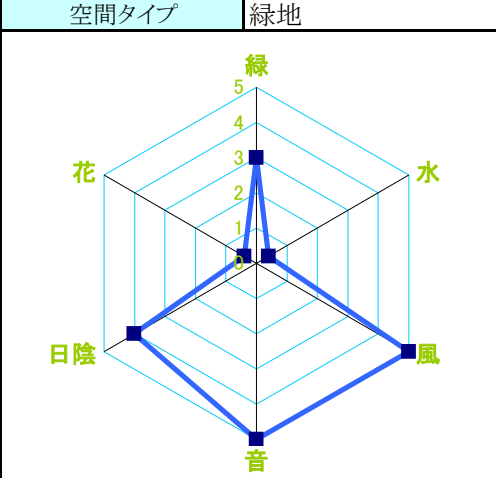



場所	府民の森 ほしだ園地	クールスポット	大阪府民の森 ほしだ園地内ハイキングコース。
所在地	交野市大字星田地内	使われ方	木々が生い茂り、湧き水などもあり涼をとることができる。





		東部大阪 Map No.3	空間タイプ	緑地	
			調査定点		
					

緑視率(視覚) 平均 73.0% 天空率(視覚・触覚)

				
(1)左 71.5%	(2)正面 34.7%	(3)右 85.7%	(4)背面 100.0%	天空率 53.8%

風(触覚) 水(触覚) 花(嗅覚) 音(聴覚) 足元の状態(視覚・触覚)

	<input checked="" type="checkbox"/> 大 <input type="checkbox"/> 中 <input type="checkbox"/> 小 <input type="checkbox"/> 極小	<input type="checkbox"/> 有 <input checked="" type="checkbox"/> 無	<input type="checkbox"/> 有 <input checked="" type="checkbox"/> 無	(自然) <input type="checkbox"/> 木々のざわめき <input checked="" type="checkbox"/> 風の音 <input type="checkbox"/> 水の音 <input checked="" type="checkbox"/> 鳥の声 <input checked="" type="checkbox"/> 虫の声 (人工) <input type="checkbox"/> 車両音 <input type="checkbox"/> 人の声 <input type="checkbox"/> その他雑音 (施設放送、雑踏など)		<input checked="" type="checkbox"/> 自然 <input type="checkbox"/> 自然素材を施工したもの <input type="checkbox"/> 人工
強い風					土	