
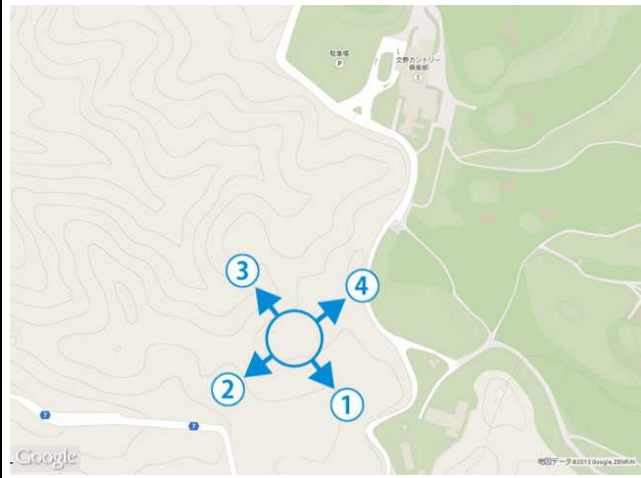

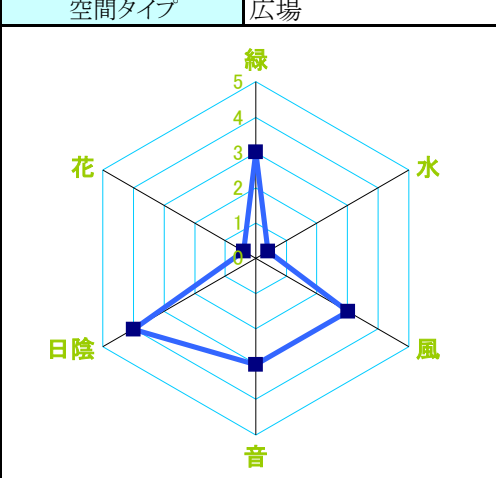



場所	交野山森林公園	クールスポット	交野山森林公園内の遊歩道。
所在地	交野市倉治大字2935番地内	使われ方	遊歩道沿いに木陰があり、風の通り道もある。せせらぎや滝などのある遊歩道もある。





		東部大阪 Map No.1	空間タイプ	広場	
					
		調査定点			

緑視率(視覚)	平均 77.8%	天空率(視覚・触覚)
---------	----------	------------



(1)左 97.2%	(2)正面 94.6%	(3)右 32.3%	(4)背面 86.9%	天空率 53.8%
------------	-------------	------------	-------------	-----------

風(触覚)	水(触覚)	花(嗅覚)	音(聴覚)	足元の状態(視覚・触覚)
	<input type="checkbox"/> 大 <input checked="" type="checkbox"/> 中 <input type="checkbox"/> 小 <input type="checkbox"/> 極小	<input type="checkbox"/> 有 <input checked="" type="checkbox"/> 無	<input type="checkbox"/> 有 <input checked="" type="checkbox"/> 無	<input checked="" type="checkbox"/> 自然 <input type="checkbox"/> 自然素材を施工したもの <input type="checkbox"/> 人工
常に風有り			(自然) <input checked="" type="checkbox"/> 木々のざわめき <input type="checkbox"/> 風の音 <input type="checkbox"/> 水の音 <input checked="" type="checkbox"/> 鳥の声 <input checked="" type="checkbox"/> 虫の声 (人工) <input type="checkbox"/> 車両音 <input checked="" type="checkbox"/> 人の声 <input type="checkbox"/> その他雑音 (施設放送、雑踏など)	
				土