


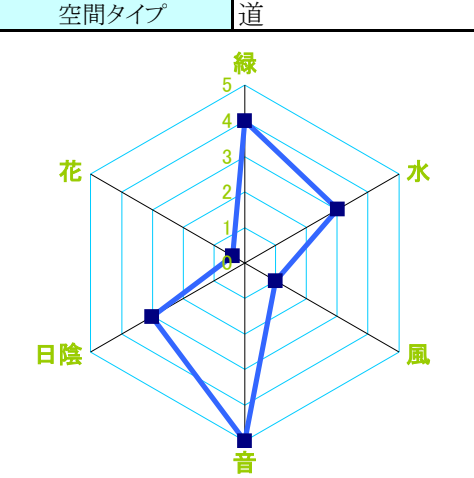



場所	南高浜町自転車歩行者専用道路	クールスポット	吹田の済生会の西側にある自転車と歩行者専用の人工道。横に小川も流れている。
所在地	大阪府吹田市南高浜町	使われ方	せせらぎの音を聴きながら、通行できる。






		北大阪 Map No.26	空間タイプ	道	
					
		調査定点			

緑視率(視覚) 平均 90.8% 天空率(視覚・触覚)



(1)左 96.9% (2)正面 82.9% (3)右 100.0% (4)背面 83.2% 天空率 25.2%

風(触覚)	水(触覚)	花(嗅覚)	音(聴覚)	足元の状態(視覚・触覚)
 <p><input type="checkbox"/>大 <input type="checkbox"/>中 <input checked="" type="checkbox"/>小 <input type="checkbox"/>極小</p>	<p><input checked="" type="checkbox"/>有 <input type="checkbox"/>無</p> 	<p><input type="checkbox"/>有 <input checked="" type="checkbox"/>無</p>	<p>(自然) <input type="checkbox"/>木々のざわめき <input type="checkbox"/>風の音 <input checked="" type="checkbox"/>水の音 <input checked="" type="checkbox"/>鳥の声 <input checked="" type="checkbox"/>虫の声 (人工) <input type="checkbox"/>車両音 <input type="checkbox"/>人の声 <input type="checkbox"/>その他雑音 (施設放送、雑踏など)</p>	 <p><input type="checkbox"/>自然 <input type="checkbox"/>自然素材を施工したもの <input checked="" type="checkbox"/>人工</p>
弱い風が吹いている	せせらぎ			アスファルト