


場所	箕面公園	クールスポット	箕面駅から滝まで続く滝道2.8Kmの散策と、ダイナミックな大滝が楽しめる。
所在地	箕面市箕面公園内	使われ方	川のせせらぎ、木々の木陰、木漏れ日蒸散作用、風を伴い涼を体感できる。







		北大阪 Map No.16	空間タイプ	緑地	
					
		調査定点			

緑視率(視覚) 平均 65.1% 天空率(視覚・触覚)



(1)左 63.8% (2)正面 50.6% (3)右 78.2% (4)背面 67.6% 天空率 9.7%

風(触覚)	水(触覚)	花(嗅覚)	音(聴覚)	足元の状態(視覚・触覚)
 <ul style="list-style-type: none"> <input type="checkbox"/>大 <input type="checkbox"/>中 <input type="checkbox"/>小 <input checked="" type="checkbox"/>極小 	<input checked="" type="checkbox"/> 有 <input type="checkbox"/> 無 	<input checked="" type="checkbox"/> 有 <input type="checkbox"/> 無 (秋の名所)  ※箕面公園HPより写真引用	(自然) <input type="checkbox"/> 木々のざわめき <input type="checkbox"/> 風の音 <input checked="" type="checkbox"/> 水の音 <input checked="" type="checkbox"/> 鳥の声 <input checked="" type="checkbox"/> 虫の声 (人工) <input type="checkbox"/> 車両音 <input checked="" type="checkbox"/> 人の声 <input checked="" type="checkbox"/> その他雑音 (施設放送、雑踏など)	 <ul style="list-style-type: none"> <input type="checkbox"/>自然 <input type="checkbox"/>自然素材を施工したもの <input checked="" type="checkbox"/>人工
大滝付近は、微風		(もみじ)		コンクリート