









場所	大阪北港ヨットハーバー	クールスポット	ヨットハーバー周辺に広がる散歩道と芝生広場。
所在地	大阪市此花区常吉2-13-18	使われ方	六甲の山々まで見渡せる雄大な景色が楽しみ、夕暮れには、夕涼みや散歩に訪れる方が多い。    

		大阪市内 Map No.14	空間タイプ	広場	
					
		調査定点			

緑視率(視覚) 平均 88.8% 天空率(視覚・触覚)



(1)左 95.2%      (2)正面 60.2%      (3)右 100.0%      (4)背面 99.9%      天空率 54.0%

風(触覚)	水(触覚)	花(嗅覚)	音(聴覚)	足元の状態(視覚・触覚)
 <ul style="list-style-type: none"> <li>■大</li> <li>□中</li> <li>□小</li> <li>□極小</li> </ul>	 <ul style="list-style-type: none"> <li>■有</li> <li>□無</li> </ul>	 <ul style="list-style-type: none"> <li>■有</li> <li>□無</li> </ul> <p>(春の名所)</p> <p>※大阪北港ヨットハーバーHPより写真引用</p>	<ul style="list-style-type: none"> <li>(自然)</li> <li>■木々のざわめき</li> <li>■風の音</li> <li>□水の音</li> <li>■鳥の声</li> <li>■虫の声</li> <li>(人工)</li> <li>□車両音</li> <li>■人の声</li> <li>□その他雑音</li> <li>(施設放送、雑踏など)</li> </ul>	 <ul style="list-style-type: none"> <li>■自然</li> <li>□自然素材を施工したもの</li> <li>□人工</li> </ul>
心地よい海風	大阪湾	(桜(南公園))		芝生