

令和元年度

環境騒音モニタリング調査結果

報 告 書

令和3年4月

大阪府環境農林水産部

環境管理室事業所指導課

目次

1. 調査の概要	
(1) 目的.....	1
(2) 環境騒音の評価方法.....	1
(3) 環境騒音の調査方法.....	1
2. 騒音に係る環境基準の達成状況の概要	
(1) 道路に面する地域.....	2
(2) 一般地域.....	3
3. 道路に面する地域における環境基準の達成状況	
(1) 面的評価.....	4
(2) 点的評価.....	11
4. 一般地域における環境基準の達成状況	
(1) 環境基準の達成状況.....	15
(2) 環境騒音の支配的音源.....	17
(3) 環境騒音の用途地域別の状況.....	18
5. 道路に面する地域における振動レベル.....	19
詳細データ	
(1) 道路に面する地域における環境基準の達成状況（面的評価）.....	20
(2) 市町村別環境騒音測定結果	
① 道路に面する地域.....	96
② 一般地域.....	142
(3) 道路交通振動測定結果.....	178
参考資料	
(1) 騒音に係る環境基準.....	198
(2) 自動車騒音に係る要請限度.....	203
(3) 環境騒音調査実施状況.....	206
(4) 騒音に係る環境基準の面的評価について.....	208
(5) 道路交通振動に係る要請限度.....	209

1 調査の概要

(1) 目的

大阪府及び府内市町村では、騒音に係る環境基準の達成状況等を把握するため、環境騒音測定等を実施している。本報告書は、大阪府及び府内各市が実施した騒音規制法第18条第1項に基づく令和元年度の自動車騒音の状況の常時監視（面的評価）結果、及び府内市町村等が実施した環境騒音測定結果をとりまとめ、環境基準の達成状況の評価したものである。また、府内市町村が実施した道路交通振動の測定結果も併載した。

(2) 環境騒音の評価方法

騒音に係る環境基準の達成状況の地域としての評価方法は、原則として以下の方法によることとされている。

	定義	地域としての評価方法
道路に面する地域	道路交通騒音が支配的な音源である地域	一定の地域ごとに当該地域内の全ての住居等のうち環境基準の基準値を超過する戸数及び割合を把握することにより評価（原則「面的評価」（＝原則2車線（市町村道は4車線）以上の道路端から50mの範囲の住居等の評価）によることとされている）
一般地域	道路に面する地域以外の地域	一定の地域ごとに当該地域の騒音を代表すると思われる地点（特定の音源の局所的な影響を受けず、地域における平均的な騒音レベルを評価できると考えられる地点）を選定して評価

（注）環境基準の基準値の評価は、個別の住居等が影響を受ける騒音レベルによることを基本とし、住居等の用に供される建物の騒音の影響を受けやすい面における騒音レベルによって評価する。なお、道路交通騒音の影響が及ぶ範囲は、道路構造、沿道の立地状況等によって大きく異なるため、道路端からの距離によって一律に道路に面する地域の範囲を確定することは適当ではないとされている。（ただし、地域としての評価方法は上記のとおり。）

（出典）騒音に係る環境基準について（平成10年9月30日、環境省告示第64号）
 騒音に係る環境基準の類型を当てはめる地域の指定に係る法定受託事務の処理基準について（平成13年1月5日公布、環大企3号）
 騒音規制法第18条の規定に基づく自動車騒音の状況の常時監視に係る事務の処理基準について（平成23年9月14日、環水大自発110914001号）
 騒音に係る環境基準の評価マニュアル（平成27年10月、環境省）

(3) 環境騒音の調査方法

環境騒音に係る調査は、「騒音に係る環境基準の評価マニュアル」（環境省）に基づいて実施したものである。大阪府及び府内市町村等が令和元年度に実施した道路に面する地域及び一般地域における測定地点数を表1-1に示す。

表1-1 道路に面する地域及び一般地域における環境騒音測定地点数

道路に面する地域	A地域	5 地点
	B地域	2 地点
	C地域	2 地点
	幹線交通を担う道路に近接する空間	298 地点
		307 地点
一般地域	AA地域	1 地点
	A地域	162 地点
	B地域	85 地点
	C地域	110 地点
		358 地点

2 騒音に係る環境基準の達成状況の概要

(1) 道路に面する地域

道路に面する地域における環境基準（参考資料（1）参照）の達成状況について、府内の常時監視対象道路（約2,175km）沿道の住居等878,016戸を面的評価（参考資料（4）参照）した結果の概要を示す（町村域については府、市域については市が評価を実施）。

「昼間（午前6時～午後10時）・夜間（午後10時～午前6時）とも基準値以下」の割合は94.6%であり、平成30年度（94.5%）と比較して僅かに向上した。また、「昼間のみ基準値以下」は2.0%（平成30年度2.1%）、「夜間のみ基準値以下」は0.5%（同0.4%）、「昼・夜間ともに基準値超過」は2.9%（同3.0%）であった（図2-1参照）。

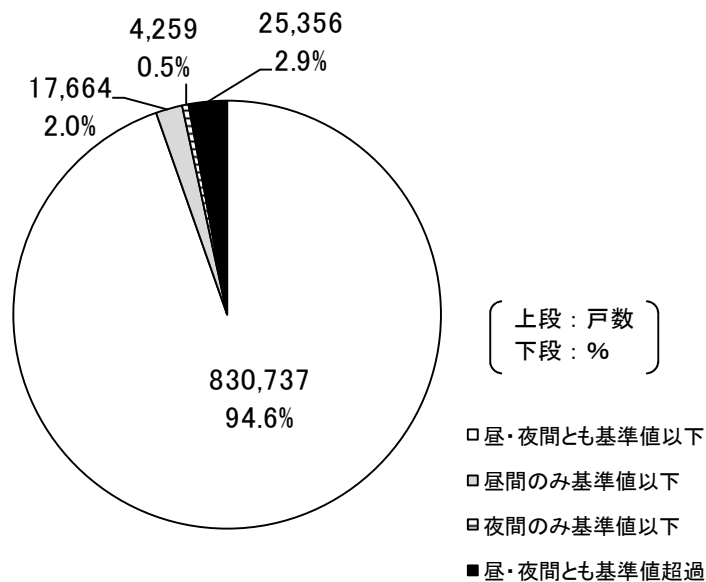


図2-1 道路に面する地域における騒音に係る環境基準の達成状況（面的評価）

（注）%については四捨五入により、合計が100%にならないことがある。

以下の図・表においても同様。

(2) 一般地域

一般地域における環境基準（参考資料（1）参照）の達成状況について、府内市町村342地点の騒音を実測（点的評価）した結果の概要を示す（市町村が実測を実施）。

「昼・夜間とも基準値以下」の割合は89.1%（平成30年度92.4%）、「昼間のみ基準値以下」が7.3%（同2.9%）、「夜間のみ基準値以下」が1.7%（同1.8%）、「昼・夜間とも基準値超過」が2.0%（同2.9%）であった（図2-2参照）。

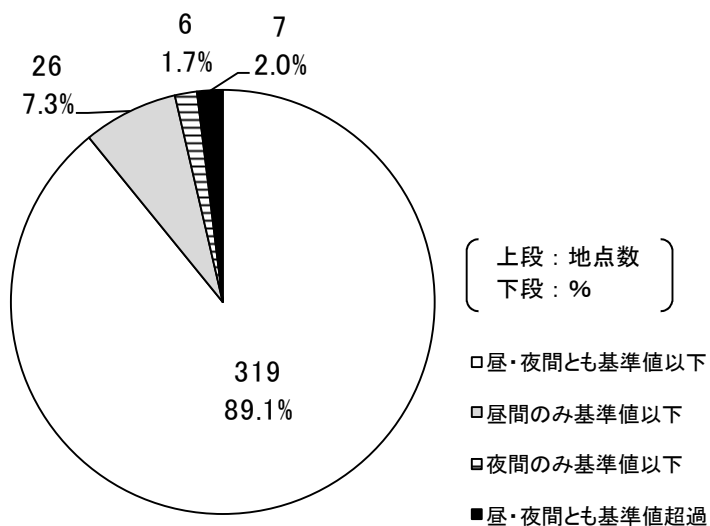


図2-2 一般地域における騒音に係る環境基準の達成状況

3 道路に面する地域における環境基準の達成状況

(1) 面的評価

① 環境基準の達成状況及びその推移

P.2で示した道路に面する地域における環境基準の達成状況について、面的評価結果の詳細を示す。

地域の類型別では、昼・夜間とも環境基準を達成した評価戸数の割合は、「幹線交通を担う道路に近接する空間」(参考資料(1)参照。以下「近接空間」という。)で91.1%、道路端から50mまでの評価範囲のうち「近接空間」以外の場所(以下「非近接空間」という。)で97.2%であった(表3-1及び図3-1参照)。

昼・夜間別では、近接空間・非近接空間ともに夜間の超過率が高く、特に「近接空間」においてその傾向が顕著である(図3-2参照)。

環境基準達成状況の推移については、各年で評価の対象としている住居等の違いを考慮する必要があるが、近年緩やかな上昇傾向である(図3-3参照)。

表3-1 道路に面する地域における環境基準の達成状況

上段：％
下段：戸数

地域の類型	評価戸数	昼・夜間とも 基準値以下	昼間のみ 基準値以下	夜間のみ 基準値以下	昼・夜間とも 基準値超過
近接空間	365,901	91.1 333,192	3.7 13,457	0.6 2,369	4.6 16,883
非近接空間	512,115	97.2 497,545	0.8 4,207	0.4 1,890	1.7 8,473
全地域	878,016	94.6 830,737	2.0 17,664	0.5 4,259	2.9 25,356




図3-1 道路に面する地域における環境基準の達成状況

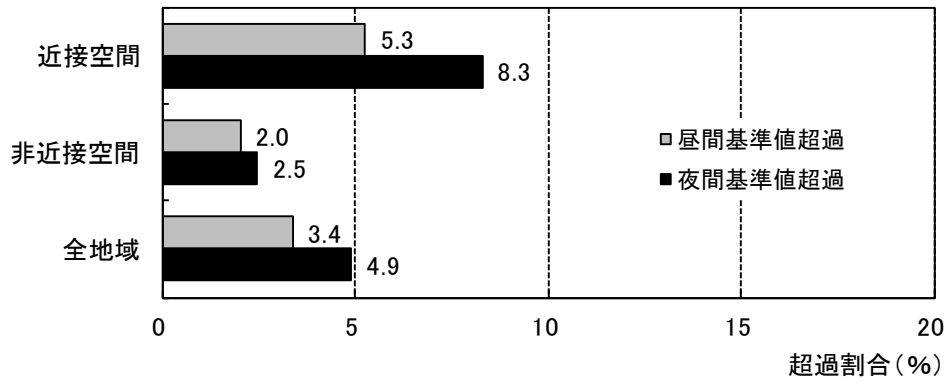


図3-2 昼・夜間における地域類型別環境基準の超過状況

上段：年 度
下段：評価戸数

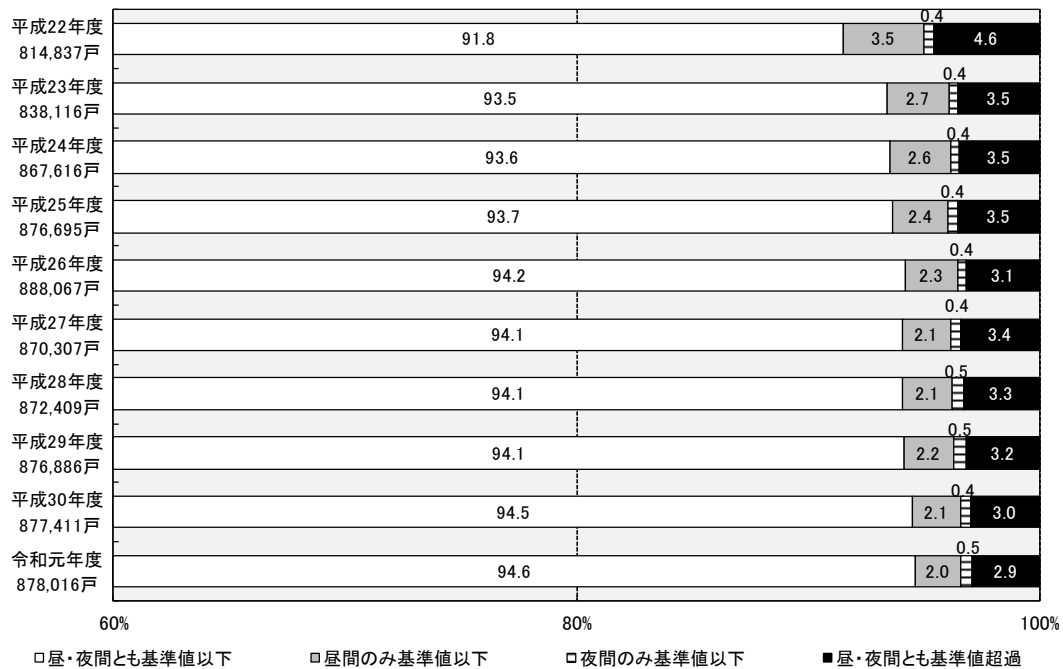


図3-3 道路に面する地域における環境基準達成状況の推移

② 市町村別環境基準の達成状況

市町村別の達成状況について、昼・夜間とも環境基準を達成した戸数の割合は86.6～100%の範囲であった（表3-2参照）。

表3-2 道路に面する地域における市町村別環境基準の達成状況（面的評価）

市町村名	路線 延長 (km)	住居等 戸数 (戸)	昼・夜間とも 基準値以下 (%)	昼間のみ 基準値以下 (%)	夜間のみ 基準値以下 (%)	昼・夜間とも 基準値超過 (%)
府 全 域	2174.5	878,016	94.6	2.0	0.5	2.9
大 阪 市	450.4	447,557	94.7	2.6	0.1	2.6
堺 市	193.7	60,115	91.8	1.8	2.1	4.4
岸 和 田 市	76.5	13,333	96.5	0.0	1.6	1.9
豊 中 市	51.1	25,577	95.0	1.5	0.2	3.2
池 田 市	28.7	10,920	86.6	4.1	0.9	8.4
吹 田 市	63.8	35,414	91.1	2.5	0.9	5.5
泉 大 津 市	18.4	6,365	93.0	0.8	0.7	5.5
高 槻 市	97.8	23,115	98.2	0.0	1.5	0.3
貝 塚 市	42.2	5,659	99.5	0.1	0.4	0.1
守 口 市	21.5	13,984	91.0	3.6	0.2	5.1
枚 方 市	77.6	23,462	95.9	2.3	0.0	1.8
茨 木 市	82.0	19,481	96.1	1.5	0.2	2.3
八 尾 市	54.6	17,901	97.8	0.5	0.4	1.2
泉 佐 野 市	66.9	9,184	99.7	0.0	0.1	0.2
富 田 林 市	50.2	8,747	89.0	0.0	4.5	6.6
寝 屋 川 市	46.9	17,914	96.1	1.5	0.1	2.3
河 内 長 野 市	76.3	6,042	96.0	0.7	0.4	2.9
松 原 市	28.5	7,112	91.5	3.7	0.3	4.6
大 東 市	14.0	6,185	94.3	2.1	0.7	2.9

市町村名	路線 延長 (km)	住居等 戸数 (戸)	昼・夜間とも 基準値以下 (%)	昼間のみ 基準値以下 (%)	夜間のみ 基準値以下 (%)	昼・夜間とも 基準値超過 (%)
和泉市	82.0	16,187	96.0	0.0	1.3	2.8
箕面市	22.9	7,034	91.2	0.5	1.9	6.5
柏原市	24.7	5,370	90.1	3.6	0.0	6.2
羽曳野市	26.0	4,698	96.4	1.8	1.0	0.7
門真市	24.3	9,554	98.7	0.8	0.0	0.5
摂津市	19.8	5,702	97.5	1.0	0.0	1.5
高石市	13.6	4,353	96.4	0.0	0.6	2.9
藤井寺市	19.7	7,403	94.1	0.7	0.8	4.4
東大阪市	77.2	34,442	95.7	1.4	0.2	2.7
泉南市	38.3	2,461	95.7	0.0	3.4	0.9
四條畷市	12.0	2,130	93.9	1.2	0.0	4.9
交野市	23.5	4,230	97.4	0.3	1.4	0.9
大阪狭山市	11.9	3,077	96.6	2.6	0.0	0.8
阪南市	29.8	2,849	99.9	0.0	0.0	0.1
島本町	10.9	1,444	87.2	3.0	0.0	9.8
豊能町	26.6	602	100.0	0.0	0.0	0.0
能勢町	71.1	1,010	100.0	0.0	0.0	0.0
忠岡町	2.7	416	99.5	0.2	0.0	0.2
熊取町	13.4	2,217	99.7	0.2	0.0	0.0
田尻町	2.9	559	99.8	0.0	0.2	0.0
岬町	25.0	1,037	97.8	2.0	0.0	0.2
太子町	13.6	1,284	99.9	0.0	0.0	0.1
河南町	19.7	1,454	100.0	0.0	0.0	0.0
千早赤阪村	21.8	436	100.0	0.0	0.0	0.0

③ 道路種類別環境基準の達成状況

道路種類別の達成状況について、昼・夜間とも環境基準を達成した割合は 90.5%～95.7%であり、達成率が最も低いのは一般国道であった(表3-3及び図3-4参照)。

高速自動車国道を除いた道路では、昼間より夜間の方が環境基準超過率が上回っていた(図3-5参照)。

表3-3 道路に面する地域における道路種類別環境基準の達成状況

		路線 延長 (km)	住居等 戸数 (戸)	昼・夜間とも 基準値以下 (%)	昼間のみ 基準値以下 (%)	夜間のみ 基準値以下 (%)	昼・夜間とも 基準値超過 (%)
道路種類別の内訳	高速自動車国道	59.6	12,043	93.3	1.0	1.5	4.2
	都市高速道路	47.9	35,522	95.2	2.0	0.2	2.7
	一般国道	582.2	227,986	90.5	3.5	0.6	5.4
	府道	1,287.3	454,380	95.7	1.5	0.6	2.2
	市町村道	197.5	206,571	95.2	2.3	0.2	2.3

(注) 1 複数道路が並走する区間(高架の高速道路と平面の府道など)については、沿道住居等に近い側の道路を代表道路として集計を行った。

2 本表では、道路交差部等の評価戸数の重複を除いていないため、住居等戸数の合計値が他表と一致しない。

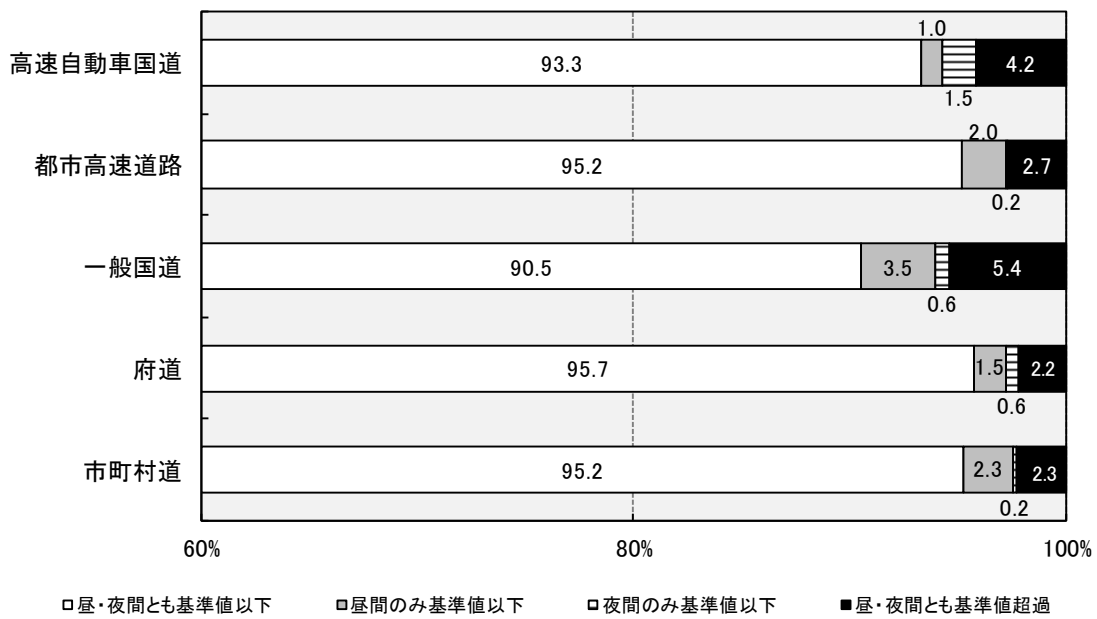


図 3 - 4 道路に面する地域における道路種類別環境基準の達成状況

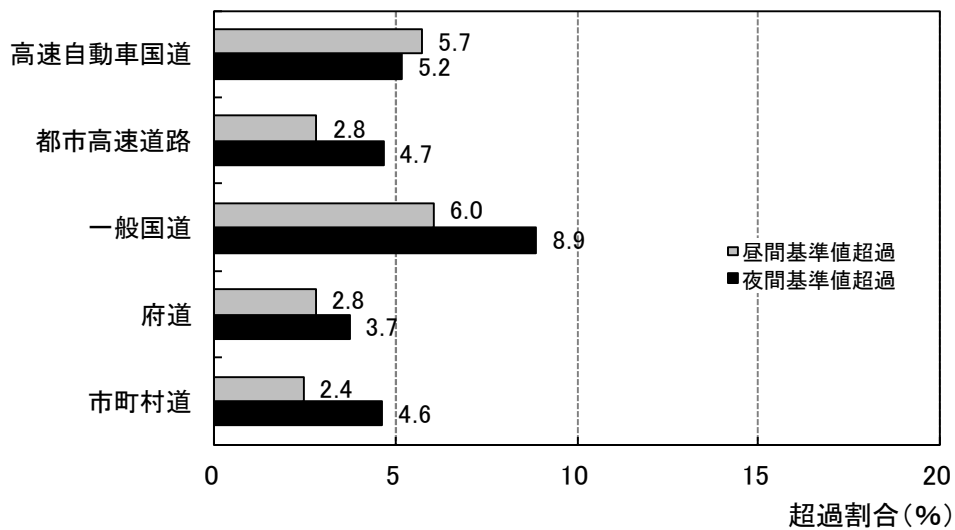


図 3 - 5 昼・夜間における道路種類別環境基準の超過状況

(2) 点的評価

① 環境基準値との比較

道路に面する地域における環境基準の達成状況の把握については面的評価によることとされているが、参考までに騒音実測値を環境基準値と比較評価（点的評価）した結果を示す。

「昼・夜間とも環境基準値以下」の割合は、全体では63.8%、地域類型別では、「A地域のうち2車線以上の車線を有する道路に面する地域」が0%、「B地域のうち2車線以上の車線を有する道路に面する地域及びC地域のうち車線を有する道路に面する地域」が100.0%、「近接空間」が64.4%であった（表3-4参照）。

昼・夜間別では、「近接空間」で夜間が昼間の超過割合を上回っていた（図3-6参照）。

環境基準値との比較状況の推移については、各年で評価の対象としている地点の数及び場所の違いを考慮する必要はあるが、近年概ね横ばいである（図3-7参照）。

表3-4 道路に面する地域における騒音実測値の環境基準値との比較 〔 上段：％
下段：地点数 〕

地域類型	地点数	昼・夜間とも 基準値以下	昼間のみ 基準値以下	夜間のみ 基準値以下	昼・夜間とも 基準値超過
A地域のうち2車線以上の車線を有する道路に面する地域	5	0.0 0	0.0 0	20.0 1	80.0 4
B地域のうち2車線以上の車線を有する道路に面する地域 及び C地域のうち車線を有する道路に面する地域	4	100.0 4	0.0 0	0.0 0	0.0 0
近接空間	298	64.4 192	14.1 42	2.0 6	19.5 58
全地域	307	63.8 196	13.7 42	2.3 7	20.2 62

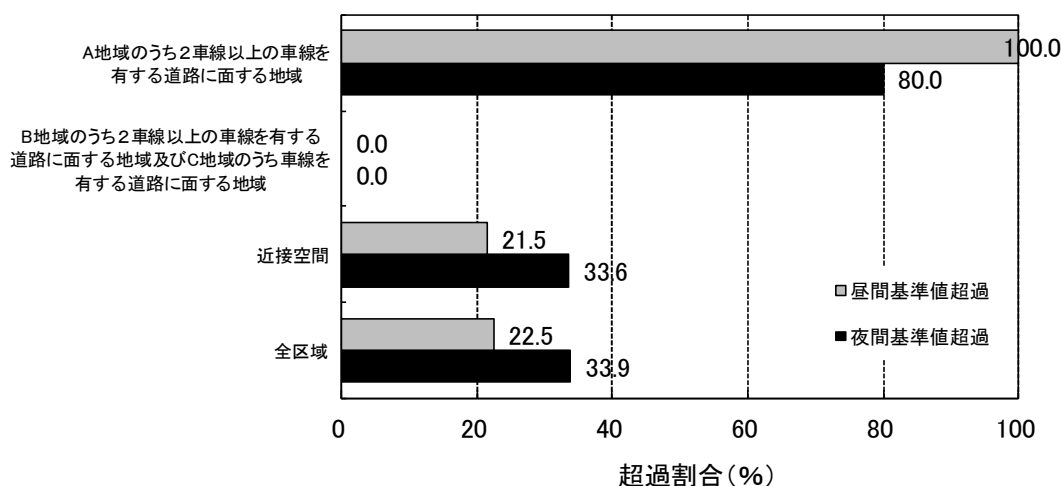


図3-6 昼・夜間における地域類型別騒音実測値の環境基準値超過状況

〔 上段: 年度
下段: 地点数 〕

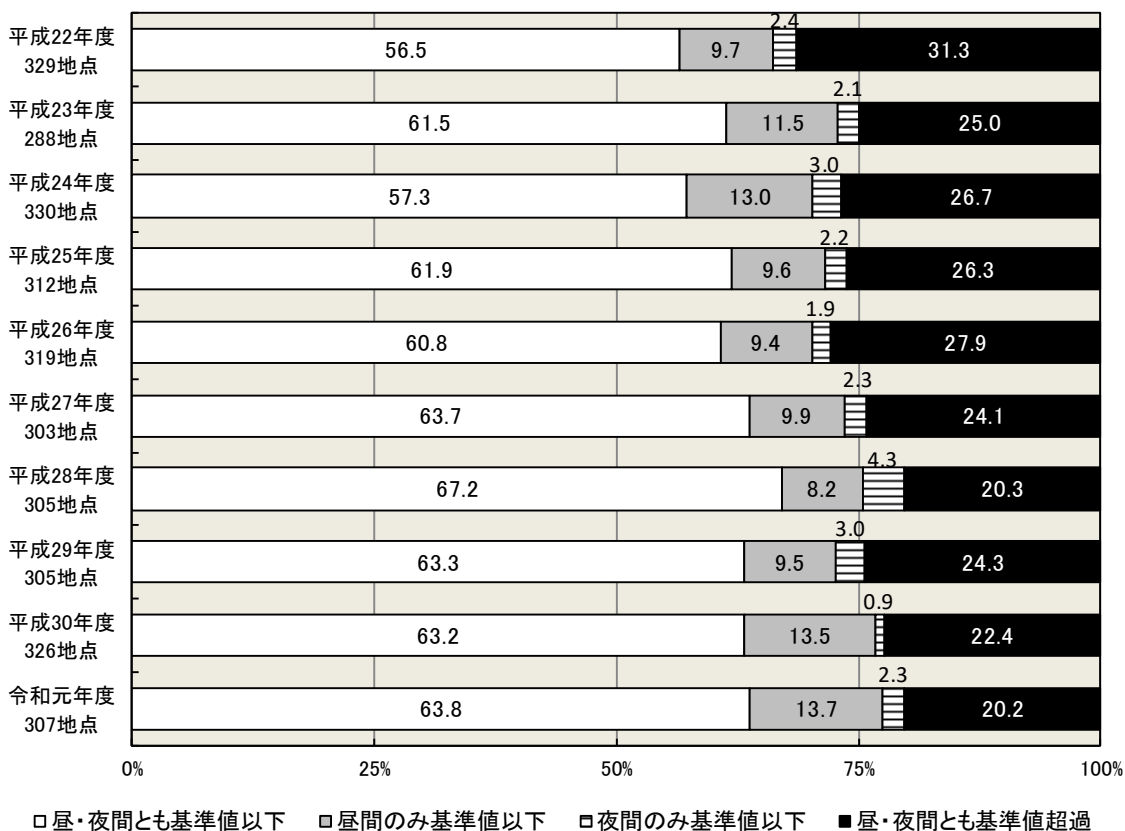


図3-7 道路に面する地域における騒音実測値の環境基準値との比較状況の推移

② 要請限度値との比較

道路に面する地域において測定された騒音実測値について、要請限度(参考資料(2))と比較した結果を示す。

地域類型別では、昼・夜間とも要請限度値を超過した割合は、「幹線交通を担う道路に近接する区域」(以下「近接区域」という。)が0.7%で、他は0.0%であった(表3-5参照)。

昼・夜間別では、「近接区域」で夜間が昼間の超過割合を上回っていた(図3-8参照)。

道路種類別では、一般国道及び府道で要請限度値の超過がみられた(表3-6参照)。

表3-5 道路に面する地域における騒音実測値の要請限度値との比較 (上段：％
下段：地点数)

地域の類型	地点数	昼・夜間とも 要請限度値 超過	昼間のみ 要請限度値 超過	夜間のみ 要請限度値 超過	昼・夜間とも 要請限度値 以下
a 区域及びb 区域のうち1車線を有する道路に面する区域	0	0	0	0	0
a 区域のうち2車線以上の車線を有する道路に面する区域	5	0.0 0	0.0 0	0.0 0	100.0 5
b 区域のうち2車線以上の車線を有する道路に面する区域及びc 区域のうち車線を有する道路に面する区域	4	0.0 0	0.0 0	0.0 0	100.0 4
近接区域	298	0.7 2	0.0 0	3.7 11	95.6 285
全 区 域	307	0.7 2	0.0 0	3.6 11	95.8 294

(注) - は測定地点なしを示す。

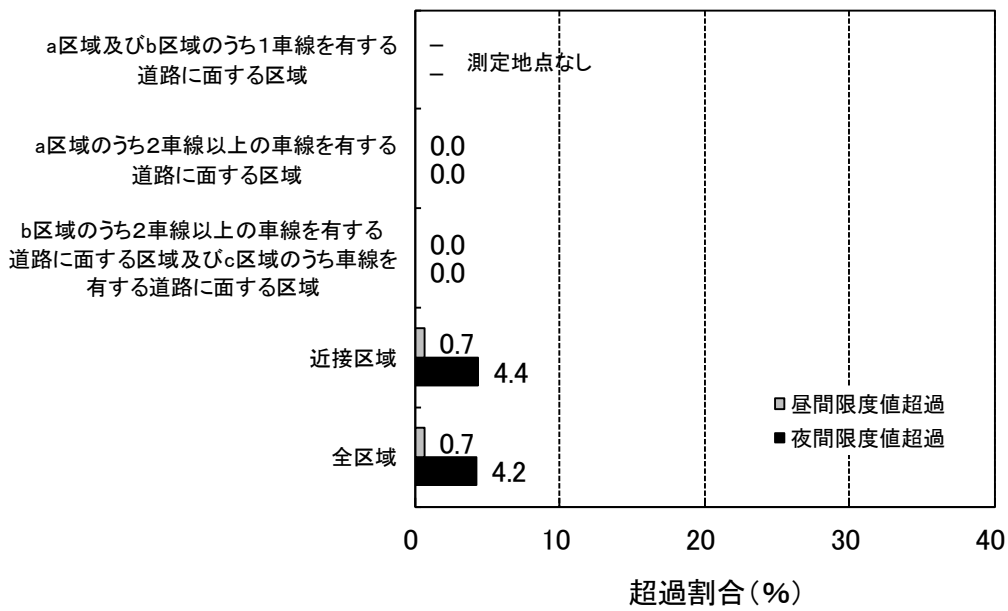


図3-8 昼・夜間における地域類型別騒音実測値の要請限度値超過状況

表3-6 道路に面する地域における道路種類別騒音実測値の要請限度値との比較

道路種別		地点数	比較結果			
			昼・夜間とも 要請限度値 超過	昼間のみ 要請限度値 超過	夜間のみ 要請限度値 超過	昼・夜間とも 要請限度値 以下
道路種類別の内訳	高速自動車国道	9	0.0 0	0.0 0	0.0 0	100.0 9
	都市高速道路	2	0.0 0	0.0 0	0.0 0	100.0 2
	一般国道	127	0.8 1	0.0 0	5.5 7	93.7 119
	府道	142	0.7 1	0.0 0	2.8 4	96.5 137
	市町村道等	27	0.0 0	0.0 0	0.0 0	100.0 27
全体		307	0.7 2	0.0 0	3.6 11	95.8 294

(注) 複数道路が並走する区間（高架の高速道路と平面の府道など）については、原則として測定位置に近い側の道路を代表道路として集計を行った。
- は測定地点なしを示す。

4 一般地域における環境基準の達成状況

(1) 環境基準の達成状況

P.3で示した一般地域における環境基準の達成状況について、騒音実測値を環境基準値と比較評価した結果の詳細を示す。

「昼・夜間とも環境基準以下」の割合は、全体では89.1%、地域類型別では「A A地域」で100%、「A地域及びB地域」で89.9%、「C地域」で87.3%であった（表4-1、図4-1参照）。

表4-1 一般地域における環境基準の達成状況

上段：%
下段：地点数

地域の類型	地点数	昼・夜間とも基準値以下	昼間のみ基準値以下	夜間のみ基準値以下	昼・夜間とも基準値超過
A A地域 特に静穏を要する地域	1	100.0 1	0.0 0	0.0 0	0.0 0
A地域及びB地域 専ら住居の用に供される地域及び 主として住居の用に供される地域	247	89.9 222	6.5 16	1.6 4	2.0 5
C地域 相当数の住居と併せて商業、 工業等の用に供される地域	110	87.3 96	9.1 10	1.8 2	1.8 2
全地域	358	89.1 319	7.3 26	1.7 6	2.0 7

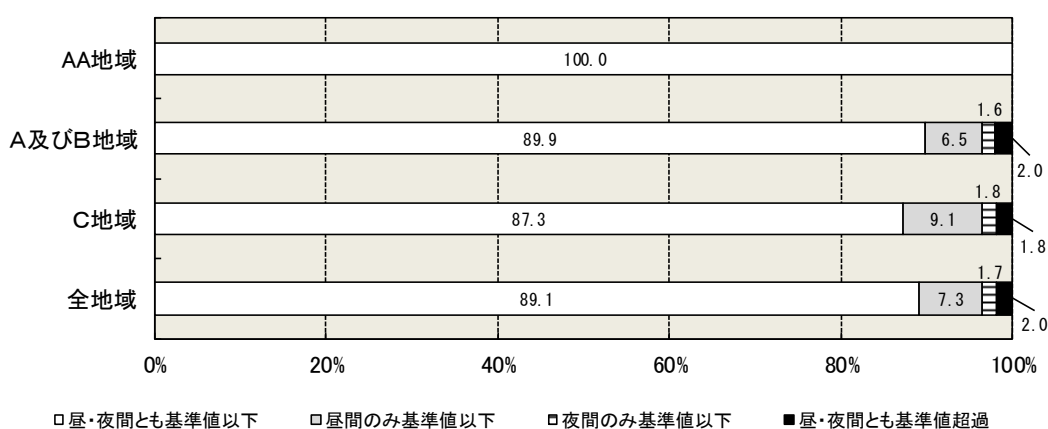


図4-1 一般地域における地域類型別環境基準の達成状況

昼・夜間別では、夜間の環境基準超過率が昼間を上回っている（図4-2参照）。
 環境基準達成状況の推移については、各年で評価の対象としている地点の数及び場所の違いを考慮する必要はあるが、横ばい傾向にある（図4-3参照）。

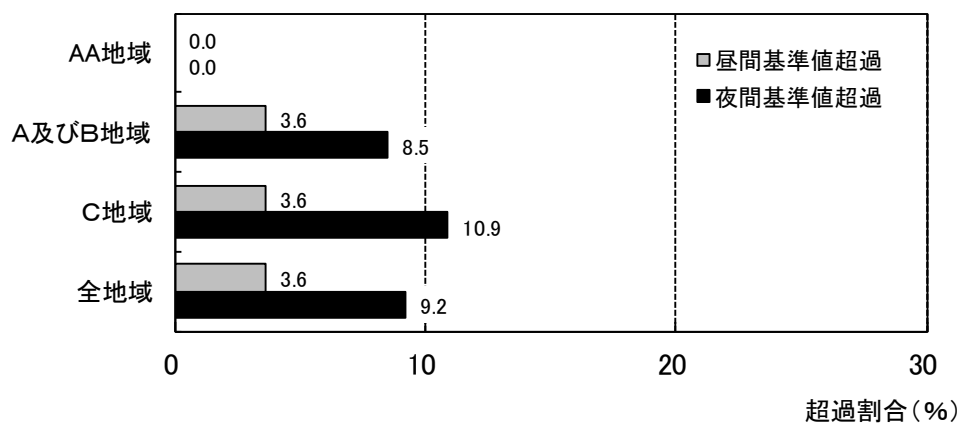


図4-2 昼・夜間における地域類型別環境基準の超過状況




図4-3 一般地域における環境基準達成状況の推移

(2) 環境騒音の支配的音源

一般地域における環境騒音の支配的音源の状況については、地域類型・時間帯を問わず「自動車音」の影響を含む地点が最も多く、全ての音源に占める割合は28.9～35.4%であった（図4-4参照）。

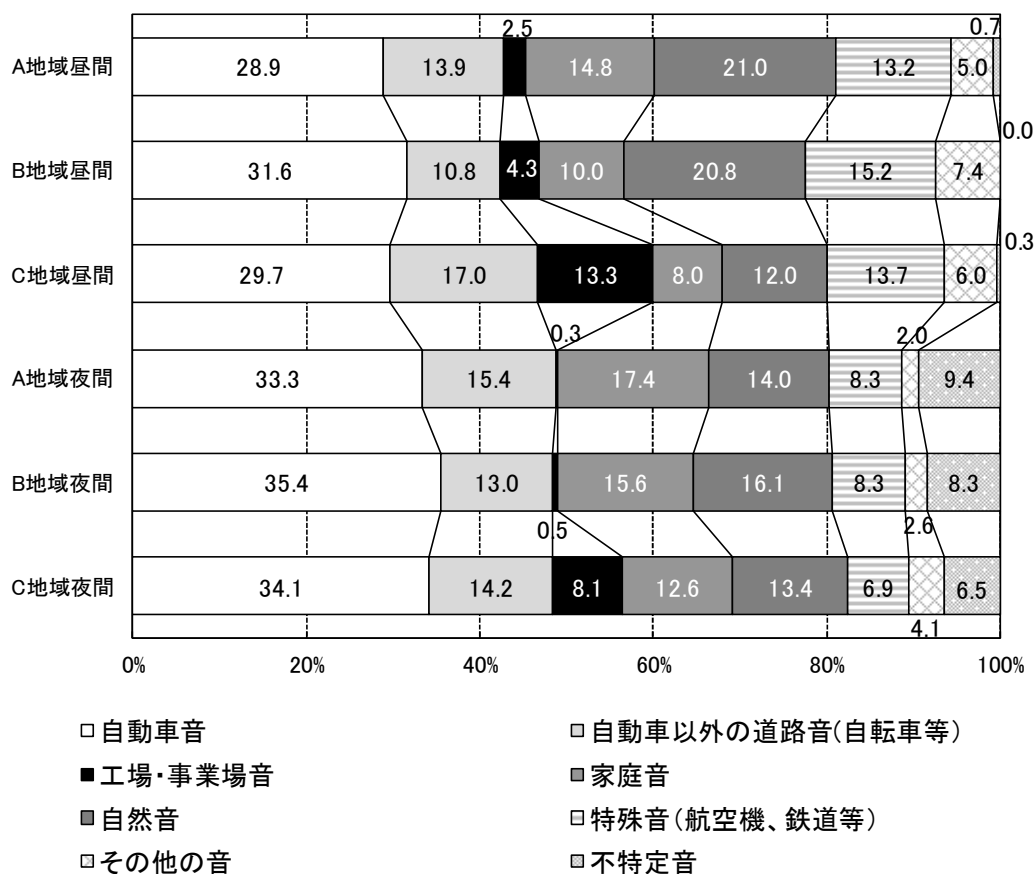


図4-4 一般地域における環境騒音の支配的音源

(3) 環境騒音の用途地域別の状況

一般地域における環境騒音の用途地域別の状況について、昼・夜間とも環境基準値以下であった割合が90%以上の地域は、「AA地域」、「第1・2種低層住居専用地域」であった。(表4-2参照)。

表4-2 一般地域における環境騒音の用途地域別の状況

上段：％
下段：地点数

地域の 類型	用途 地域	地点 数	昼・夜間 とも 基準値 以下	昼間のみ 基準値 以下	夜間のみ 基準値 以下	昼・夜間 とも 基準値 超過	測定値の 平均値 (dB)	
							昼間	夜間
AA地域	-	1	100.0 1	0.0 0	0.0 0	0.0 0	45	38
A地域	第1・2種 低層住居 専用地域	60	93.3 56	6.7 4	0.0 0	0.0 0	46	39
	第1・2種 中高層住居 専用地域	102	89.2 91	6.9 7	2.0 2	2.0 2	48	41
B地域	第1・2種 住居地域、 準住居地域	73	89.0 65	4.1 3	2.7 2	4.1 3	48	41
	用途指定の ない地域	12	83.3 10	16.7 2	0.0 0	0.0 0	45	41
C地域	近隣商業地 域、 商業地域	36	86.1 31	11.1 4	0.0 0	2.8 1	51	45
	準工業地域、 工業地域	74	87.8 65	8.1 6	2.7 2	1.4 1	50	44

5 道路に面する地域における振動レベル

道路に面する地域における振動（道路交通振動）についての調査は、昼間 131 地点、夜間 111 地点で実施され、振動レベル (L_{10}) の算術平均値は、昼間 41 デシベル、夜間 35 デシベルであった。

昼間では 41～45 デシベルの地点が 37 地点と最も多く、夜間では 30 デシベル以下の地点が 32 地点と最も多かった（図 5-1 参照）。

また、道路交通振動に係る要請限度値（参考資料（5）参照）と比較したところ、超過している地点はなかった。

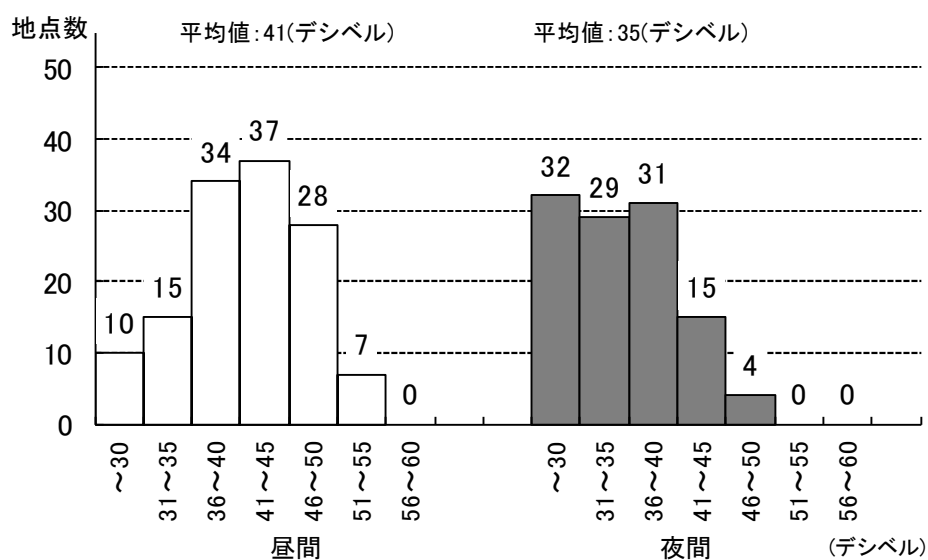


図 5-1 道路に面する地域における振動レベルの頻度分布

詳細データ

(1) 道路に面する地域における環境基準の達成状況（面的評価）

目次

市町村名	<ページ>	市町村名	<ページ>
1. 大阪市	21～35	26. 高石市	77
2. 堺市	36～41	27. 藤井寺市	78
3. 岸和田市	42～43	28. 東大阪市	79～80
4. 豊中市	44～45	29. 泉南市	81
5. 池田市	46	30. 四條畷市	82
6. 吹田市	47～48	31. 交野市	83
7. 泉大津市	49	32. 大阪狭山市	84
8. 高槻市	50～51	33. 阪南市	85
9. 貝塚市	52	34. 島本町	86
10. 守口市	53	35. 豊能町	87
11. 枚方市	54～55	36. 能勢町	88
12. 茨木市	56～57	37. 忠岡町	89
13. 八尾市	58～59	38. 熊取町	90
14. 泉佐野市	60～61	39. 田尻町	91
15. 富田林市※	62～63	40. 岬町	92
16. 寝屋川市	64～65	41. 太子町	93
17. 河内長野市	66～67	42. 河南町	94
18. 松原市	68	43. 千早赤阪村	95
19. 大東市	69		
20. 和泉市	70～71		
21. 箕面市	72		
22. 柏原市	73		
23. 羽曳野市	74		
24. 門真市	75		
25. 摂津市	76		

(注1) 面的評価（参考資料（4）参照）は、市域は各々の市が、町村域は大阪府が実施。

(注2) 表中の「センサス区間番号」とは、平成27年度全国道路・街路交通情勢調査（道路交通センサス）の交通量調査単位区間番号（ただし、※の1市は平成22年度道路交通センサスの区間番号）をいう。（詳細及び地図は大阪府都市整備部ウェブページを参照。<http://www.pref.osaka.lg.jp/doroseibi/census/>）

なお、一部の区間においては交通量調査単位区間番号がなく、評価実施者が付番した。

(注3) 表中の「昼間」とは午前6時から午後10時まで、「夜間」とは午後10時から翌日の午前6時までをいい、「近接空間」とは2車線以下の車線を有する幹線交通を担う道路の場合は道路の敷地の境界線から15メートル、2車線を越える車線を有する幹線交通を担う道路の場合は道路の敷地の境界線から20メートルまでの範囲をいう。

路線別環境基準達成状況

大阪市

通 番 号	路 線 名	起 点 住 所	終 点 住 所	センサス 区 間 番 号	評価結果					うち近接空間				
					評価対象 住居等戸数	昼・夜間 とも基準値 以下	昼間のみ 基準値 以下	夜間のみ 基準値 以下	昼・夜間 とも基準値 超過	評価対象 住居等戸数	昼・夜間 とも基準値 以下	昼間のみ 基準値 以下	夜間のみ 基準値 以下	昼・夜間 とも基準値 超過
1	高速大阪東大阪線	大阪市港区港晴5-1	大阪市港区田中3-1	5010	2	100.0%	0.0%	0.0%	0.0%	1	100.0%	0.0%	0.0%	0.0%
2	高速大阪守口線	大阪市北区西天満1-13	大阪市北区南森町2-2	5120	785	95.0%	3.4%	0.0%	1.5%	278	95.0%	4.3%	0.0%	0.7%
3	高速大阪守口線	大阪市北区南森町2-2	大阪市北区天神橋4-7	5130	547	96.3%	0.0%	0.0%	3.7%	187	89.3%	0.0%	0.0%	10.7%
4	高速大阪守口線	大阪市北区天神橋4-7	大阪市北区樋之口町1	5140	1,104	99.5%	0.5%	0.0%	0.0%	359	98.6%	1.4%	0.0%	0.0%
5	高速大阪守口線	大阪市北区樋之口町1	大阪市都島区大東町1-11	5150	1,379	90.4%	2.1%	0.4%	7.2%	164	92.1%	3.0%	3.0%	1.8%
6	高速大阪守口線	大阪市都島区大東町1-11	大阪市旭区生江1-7	5160	484	99.2%	0.8%	0.0%	0.0%	111	96.4%	3.6%	0.0%	0.0%
7	高速大阪守口線	大阪市旭区生江1-7	大阪市旭区中宮1-2	5170	193	85.5%	0.0%	0.0%	14.5%	34	100.0%	0.0%	0.0%	0.0%
8	高速大阪守口線	大阪市旭区中宮1-2	大阪市旭区太子橋1-13	5180	2,357	94.3%	3.7%	0.0%	2.0%	751	89.7%	9.2%	0.0%	1.1%
9	高速大阪守口線	大阪市旭区太子橋1-13	大阪市旭区太子橋3-17	5190	719	100.0%	0.0%	0.0%	0.0%	167	100.0%	0.0%	0.0%	0.0%
10	高速道路森小路線	大阪市旭区高殿5-12	大阪市城東区関目6-11	5200	2,154	98.3%	0.8%	0.0%	0.9%	823	100.0%	0.0%	0.0%	0.0%
11	高速大阪堺線	大阪市中央区高津2-2	大阪市中央区日本橋1-12	5210	552	79.3%	14.3%	0.0%	6.3%	327	65.1%	24.2%	0.0%	10.7%
12	高速大阪堺線	大阪市浪速区芦原1-3	大阪市浪速区浪速西1-10	5240	127	98.4%	0.0%	1.6%	0.0%	14	85.7%	0.0%	14.3%	0.0%
13	高速大阪堺線	大阪市浪速区浪速西1-10	大阪市西成区北津守1-6	5250	73	98.6%	0.0%	0.0%	1.4%	13	100.0%	0.0%	0.0%	0.0%
14	高速大阪堺線	大阪市住之江区粉浜西1-12	大阪市住之江区浜口西3-10	5280	1,530	93.5%	2.6%	0.0%	3.9%	322	88.5%	10.6%	0.0%	0.9%
15	高速大阪堺線	大阪市住之江区浜口西3-10	大阪市住之江区西住之江4-8	5290	500	99.6%	0.4%	0.0%	0.0%	88	98.9%	1.1%	0.0%	0.0%
16	高速大阪池田線	大阪市北区西天満1-13	大阪市北区堂島浜1-2	5360	4	100.0%	0.0%	0.0%	0.0%	3	100.0%	0.0%	0.0%	0.0%
17	高速大阪池田線	大阪市北区西天満1-1	大阪市北区西天満1-13	5370	2	100.0%	0.0%	0.0%	0.0%	2	100.0%	0.0%	0.0%	0.0%
18	高速大阪池田線	大阪市中央区内淡路町3-3	大阪市北区西天満1-1	5380	330	100.0%	0.0%	0.0%	0.0%	63	100.0%	0.0%	0.0%	0.0%
19	高速大阪池田線	大阪市中央区船場中央1-1	大阪市中央区内淡路町3-3	5390	181	97.2%	2.8%	0.0%	0.0%	59	94.9%	5.1%	0.0%	0.0%
20	高速大阪池田線	大阪市中央区南船場1-2	大阪市中央区船場中央1-1	5400	1,369	99.4%	0.1%	0.0%	0.4%	478	98.3%	0.4%	0.0%	1.3%

路線別環境基準達成状況

大阪市

通 番 号	路 線 名	起 点 住 所	終 点 住 所	センサス 区 間 番 号	評価結果					うち近接空間				
					評価対象 住居等戸数	昼・夜間 とも基準値 以下	昼間のみ 基準値 以下	夜間のみ 基準値 以下	昼・夜間 とも基準値 超過	評価対象 住居等戸数	昼・夜間 とも基準値 以下	昼間のみ 基準値 以下	夜間のみ 基準値 以下	昼・夜間 とも基準値 超過
21	高速大阪池田線	大阪市中央区島之内1-2	大阪市中央区南船場1-2	5410	685	98.1%	1.9%	0.0%	0.0%	323	96.0%	4.0%	0.0%	0.0%
22	高速大阪池田線	大阪市中央区高津2-7	大阪市中央区島之内1-2	5420	1,301	98.1%	0.7%	0.0%	1.2%	480	94.8%	1.9%	0.0%	3.3%
23	高速大阪池田線	大阪市浪速区下寺2-3	大阪市中央区高津2-7	5430	1,945	97.3%	1.7%	0.0%	0.9%	476	94.5%	1.7%	0.0%	3.8%
24	高速大阪池田線	大阪市浪速区日本橋東3-13	大阪市浪速区下寺2-3	5440	456	85.3%	9.4%	0.0%	5.3%	187	70.1%	17.1%	0.0%	12.8%
25	高速大阪池田線	大阪市浪速区日本橋東3-9	大阪市浪速区日本橋西2-8	5450	912	85.4%	13.4%	0.0%	1.2%	336	75.3%	21.4%	0.0%	3.3%
26	高速大阪池田線	大阪市浪速区日本橋西2-8	大阪市浪速区敷津東1-2	5460	14	100.0%	0.0%	0.0%	0.0%	11	100.0%	0.0%	0.0%	0.0%
27	高速大阪池田線	大阪市浪速区敷津東1-2	大阪市浪速区湊町1-1	5470	349	100.0%	0.0%	0.0%	0.0%	43	100.0%	0.0%	0.0%	0.0%
28	高速大阪池田線	大阪市浪速区湊町1-1	大阪市中央区西心斎橋1-14	5480	491	87.8%	4.9%	0.0%	7.3%	289	84.4%	7.6%	0.0%	8.0%
29	高速大阪池田線	大阪市中央区南船場4-13	大阪市中央区船場中央4-2	5490	667	99.9%	0.1%	0.0%	0.0%	40	97.5%	2.5%	0.0%	0.0%
30	高速大阪池田線	大阪市中央区船場中央4-2	大阪市中央区高麗橋4-7	5500	375	94.4%	0.0%	0.0%	5.6%	248	91.5%	0.0%	0.0%	8.5%
31	高速大阪池田線	大阪市中央区高麗橋4-7	大阪市西区江戸堀1-2	5510	1	100.0%	0.0%	0.0%	0.0%	0	0.0%	0.0%	0.0%	0.0%
32	高速大阪池田線	大阪市西区江戸堀1-2	大阪市北区堂島浜2-2	5520	5	100.0%	0.0%	0.0%	0.0%	0	0.0%	0.0%	0.0%	0.0%
33	高速大阪池田線	大阪市北区堂島2-5	大阪市福島区福島5-5	5540	45	97.8%	0.0%	0.0%	2.2%	2	50.0%	0.0%	0.0%	50.0%
34	高速大阪池田線	大阪市福島区福島5-5	大阪市福島区鷺洲2-15	5550	323	100.0%	0.0%	0.0%	0.0%	35	100.0%	0.0%	0.0%	0.0%
35	高速大阪池田線	大阪市福島区海老江	大阪市西淀川区柏里1-14	5560	1,061	99.7%	0.0%	0.0%	0.3%	241	98.8%	0.0%	0.0%	1.2%
36	高速大阪池田線	大阪市西淀川区柏里1-14	大阪市西淀川区竹島1-2	5570	1,260	99.0%	0.7%	0.0%	0.2%	331	96.4%	2.7%	0.0%	0.9%
37	高速大阪西宮線	大阪市福島区大開1-1	大阪市福島区大開4-1	5620	627	82.1%	7.5%	0.0%	10.4%	210	70.5%	7.6%	0.0%	21.9%
38	高速大阪西宮線	大阪市西淀川区姫島	大阪市西淀川区姫島4-1	5630	311	100.0%	0.0%	0.0%	0.0%	50	100.0%	0.0%	0.0%	0.0%
39	高速大阪西宮線	大阪市西淀川区姫島4-1	大阪市西淀川区大和田3-6	5640	384	100.0%	0.0%	0.0%	0.0%	42	100.0%	0.0%	0.0%	0.0%
40	高速大阪西宮線	大阪市西淀川区大和田3-6	大阪市西淀川区佃6-2	5650	559	99.6%	0.2%	0.0%	0.2%	190	98.9%	0.5%	0.0%	0.5%

路線別環境基準達成状況

大阪市

通 番 号	路 線 名	起 点 住 所	終 点 住 所	センサス 区 間 番 号	評 価 結 果					うち近接空間				
					評価対象 住居等戸数	昼・夜間 とも基準値 以下	昼間のみ 基準値 以下	夜間のみ 基準値 以下	昼・夜間 とも基準値 超過	評価対象 住居等戸数	昼・夜間 とも基準値 以下	昼間のみ 基準値 以下	夜間のみ 基準値 以下	昼・夜間 とも基準値 超過
41	高速大阪西宮線	大阪市西淀川区佃6-9	大阪市西淀川区佃7-5	5660	1	100.0%	0.0%	0.0%	0.0%	0	0.0%	0.0%	0.0%	0.0%
42	高速大阪池田線	大阪市天王寺区茶臼山町5	大阪市浪速区日本橋東3-13	5670	574	79.1%	3.5%	0.0%	17.4%	388	69.1%	5.2%	0.0%	25.8%
43	高速大阪松原線	大阪市天王寺区茶臼山町5	大阪市西成区山王1-11	5680	103	98.1%	1.9%	0.0%	0.0%	49	95.9%	4.1%	0.0%	0.0%
44	高速大阪松原線	大阪市西成区山王1-11	大阪市阿倍野区昭和町1-1	5690	2,118	97.8%	1.2%	0.0%	1.0%	921	94.9%	2.7%	0.0%	2.4%
45	高速大阪松原線	大阪市阿倍野区昭和町1-1	大阪市東住吉区駒川3-27	5700	2,289	100.0%	0.0%	0.0%	0.0%	1163	100.0%	0.0%	0.0%	0.0%
46	高速大阪松原線	大阪市東住吉区駒川3-27	大阪市平野区平野本町2-10	5710	1,586	94.2%	3.6%	0.0%	2.2%	877	89.5%	6.5%	0.0%	4.0%
47	高速湾岸線	大阪市此花区梅町2-1	大阪市此花区桜島1-1	5770	12	100.0%	0.0%	0.0%	0.0%	2	100.0%	0.0%	0.0%	0.0%
48	高速湾岸線	大阪市港区築港	大阪市港区海岸通3-4	5780	1	100.0%	0.0%	0.0%	0.0%	1	100.0%	0.0%	0.0%	0.0%
49	高速湾岸線	大阪市住之江区平林南2-10	大阪市住之江区新北島	5810	1	100.0%	0.0%	0.0%	0.0%	0	0.0%	0.0%	0.0%	0.0%
50	一般国道1号	大阪市旭区今市2-22	大阪市旭区高殿7-1	10010	2,823	100.0%	0.0%	0.0%	0.0%	1073	99.9%	0.0%	0.0%	0.1%
51	一般国道1号	大阪市旭区高殿7-1	大阪市城東区関目1-4	10020	1,329	81.0%	6.5%	0.0%	12.4%	632	64.1%	11.1%	0.0%	24.8%
52	一般国道1号	大阪市城東区関目1-4	大阪市城東区今福西3-1	10030	2,128	99.3%	0.6%	0.0%	0.1%	976	98.5%	1.2%	0.0%	0.3%
53	一般国道1号	大阪市城東区今福西3-1	大阪市北区天満橋1-1	10040	3,322	85.1%	11.3%	0.0%	3.6%	1532	76.6%	19.5%	0.0%	3.9%
54	一般国道1号	大阪市北区天満橋1-1	大阪市北区天満橋1-3	10050	266	65.0%	6.4%	0.4%	28.2%	205	58.0%	7.3%	0.5%	34.1%
55	一般国道1号	大阪市北区天満橋1-3	大阪市北区曾根崎2-3	10060	1,994	94.3%	5.1%	0.0%	0.7%	755	85.0%	13.2%	0.0%	1.7%
56	一般国道2号	大阪市北区曾根崎2-3	大阪市福島区福島4-5	10070	886	73.4%	9.7%	0.0%	16.9%	525	62.1%	14.7%	0.0%	23.2%
57	一般国道2号	大阪市福島区福島4-5	大阪市西淀川区野里1-7	10080	2,460	88.3%	10.7%	0.0%	1.0%	1392	79.9%	18.7%	0.0%	1.4%
58	一般国道2号	大阪市西淀川区野里1-7	大阪市西淀川区御幣島2-1	10090	1,559	92.1%	5.5%	0.0%	2.4%	715	89.0%	10.8%	0.0%	0.3%
59	一般国道2号	大阪市西淀川区御幣島2-1	大阪市西淀川区佃1-23	10100	973	73.3%	20.2%	0.0%	6.5%	614	57.7%	32.1%	0.0%	10.3%
60	一般国道25号	大阪市平野区加美南	大阪市平野区加美西1-6	10110	808	99.4%	0.6%	0.0%	0.0%	381	98.7%	1.3%	0.0%	0.0%

路線別環境基準達成状況

大阪市

通 番 号	路 線 名	起 点 住 所	終 点 住 所	センサス 区 間 番 号	評価結果					うち近接空間				
					評価対象 住居等戸数	昼・夜間 とも基準値 以下	昼間のみ 基準値 以下	夜間のみ 基準値 以下	昼・夜間 とも基準値 超過	評価対象 住居等戸数	昼・夜間 とも基準値 以下	昼間のみ 基準値 以下	夜間のみ 基準値 以下	昼・夜間 とも基準値 超過
61	一般国道25号	大阪市平野区加美西1-6	大阪市平野区平野馬場2-3	10120	1,259	91.1%	8.5%	0.0%	0.4%	714	84.3%	15.0%	0.0%	0.7%
62	一般国道25号	大阪市平野区平野馬場2-3	大阪市東住吉区桑津1-33	10130	1,449	86.5%	6.1%	0.0%	7.4%	797	75.8%	10.8%	0.0%	13.4%
63	一般国道25号	大阪市東住吉区桑津1-33	大阪市天王寺区逢阪1-3	10140	4,140	81.3%	11.4%	0.0%	7.3%	2019	66.6%	18.8%	0.0%	14.6%
64	一般国道25号	大阪市天王寺区四天王寺1-14	大阪市浪速区敷津東3-11	10150	3,000	95.7%	3.5%	0.0%	0.8%	1650	92.2%	6.3%	0.0%	1.5%
65	一般国道25号	大阪市浪速区敷津東3-11	大阪市浪速区難波中3-5	10160	1,994	94.8%	5.2%	0.0%	0.0%	711	85.5%	14.5%	0.0%	0.0%
66	一般国道25号	大阪市浪速区難波中3-5	大阪市中央区難波3-8	10170	75	100.0%	0.0%	0.0%	0.0%	34	100.0%	0.0%	0.0%	0.0%
67	一般国道25号	大阪市中央区難波3-8	大阪市北区曾根崎2-3	10180	32	87.5%	12.5%	0.0%	0.0%	14	71.4%	28.6%	0.0%	0.0%
68	一般国道25号	大阪市東住吉区桑津1-33	大阪市阿倍野区松崎町1-2	10190	1,691	84.8%	8.9%	0.0%	6.3%	1011	74.6%	14.9%	0.0%	10.5%
69	一般国道26号	大阪市浪速区敷津東3-11	大阪市西成区花園北1-1	10200	837	82.7%	13.9%	0.0%	3.5%	357	62.5%	29.4%	0.0%	8.1%
70	一般国道26号	大阪市西成区花園北1-1	大阪市住之江区西住之江4-11	10210	8,695	98.5%	0.7%	0.0%	0.8%	4651	97.5%	1.2%	0.0%	1.3%
71	一般国道43号	大阪市西成区花園北1-1	大阪市西成区北津守1-6	10220	516	91.5%	6.8%	0.0%	1.7%	166	79.5%	16.3%	0.0%	4.2%
72	一般国道43号	大阪市西成区北津守1-6	大阪市港区市岡元町3-13	10230	1,481	85.5%	10.6%	0.0%	3.9%	814	74.7%	18.4%	0.0%	6.9%
73	一般国道43号	大阪市港区市岡元町3-13	大阪市港区波除3-11	10240	337	76.9%	2.1%	0.0%	21.1%	187	74.3%	3.7%	0.0%	21.9%
74	一般国道43号	大阪市港区波除3-11	大阪市西淀川区佃6-10	10250	3,047	89.1%	4.6%	0.0%	6.4%	1473	80.9%	6.2%	0.0%	12.8%
75	一般国道163号	大阪市旭区高殿7-7	大阪市旭区新森1-7	10280	1,669	99.4%	0.2%	0.0%	0.4%	1018	99.0%	0.4%	0.0%	0.6%
76	一般国道163号	大阪市旭区新森1-7	大阪市旭区新森6-1	10290	625	99.8%	0.2%	0.0%	0.0%	352	100.0%	0.0%	0.0%	0.0%
77	一般国道163号	大阪市旭区新森6-1	大阪市旭区新森6-11	10300	109	88.1%	0.9%	0.0%	11.0%	33	60.6%	3.0%	0.0%	36.4%
78	一般国道172号	大阪市港区海岸通1-5	大阪市港区田中3-1	10310	1,979	100.0%	0.0%	0.0%	0.0%	984	100.0%	0.0%	0.0%	0.0%
79	一般国道172号	大阪市港区田中3-1	大阪市西区川口1-2	10320	7,696	99.2%	0.6%	0.0%	0.2%	4107	98.7%	0.9%	0.0%	0.4%
80	一般国道172号	大阪市西区川口1-2	大阪市中央区本町3-6	10330	2,735	99.4%	0.2%	0.0%	0.4%	1259	98.6%	0.4%	0.0%	1.0%

路線別環境基準達成状況

大阪市

通 番 号	路 線 名	起 点 住 所	終 点 住 所	センサス 区 間 番 号	評価結果					うち近接空間				
					評価対象 住居等戸数	昼・夜間 とも基準値 以下	昼間のみ 基準値 以下	夜間のみ 基準値 以下	昼・夜間 とも基準値 超過	評価対象 住居等戸数	昼・夜間 とも基準値 以下	昼間のみ 基準値 以下	夜間のみ 基準値 以下	昼・夜間 とも基準値 超過
81	一般国道176号	大阪市淀川区新高3-11	大阪市淀川区野中南2-1	10340	1,729	89.6%	2.8%	0.0%	7.5%	825	79.2%	5.9%	0.0%	14.9%
82	一般国道176号	大阪市淀川区野中南2-1	大阪市北区中津6-1	10350	1,798	99.2%	0.8%	0.0%	0.0%	844	98.3%	1.7%	0.0%	0.0%
83	一般国道176号	大阪市北区中津6-1	大阪市北区曾根崎2-4	10360	54	75.9%	24.1%	0.0%	0.0%	4	75.0%	25.0%	0.0%	0.0%
84	一般国道176号	大阪市淀川区野中南2-1	大阪市北区中津6-1	10370	2,857	89.4%	2.7%	0.0%	7.9%	1532	84.4%	4.2%	0.0%	11.4%
85	一般国道308号	大阪市中央区南船場4-4	大阪市中央区上本町西1-1	10380	2,279	98.6%	1.2%	0.1%	0.2%	1268	97.4%	2.1%	0.2%	0.3%
86	一般国道308号	大阪市中央区上本町西1-1	大阪市東成区大今里3-15	10390	3,434	100.0%	0.0%	0.0%	0.0%	1901	100.0%	0.0%	0.0%	0.0%
87	一般国道308号	大阪市東成区大今里3-15	大阪市東成区深江南2-18	10400	1,845	99.7%	0.2%	0.0%	0.1%	765	99.7%	0.1%	0.0%	0.1%
88	一般国道308号	大阪市東成区深江南2-18	大阪市東成区深江北2-1	10410	1,511	90.3%	1.5%	0.0%	8.2%	838	84.7%	1.8%	0.0%	13.5%
89	一般国道308号	大阪市東成区深江北2-1	大阪市城東区諏訪4-18	10420	755	72.5%	3.8%	1.3%	22.4%	442	56.3%	3.2%	2.3%	38.2%
90	一般国道309号	大阪市平野区瓜破南1-4	大阪市平野区喜連西4-7	10430	1,056	92.3%	6.4%	0.0%	1.2%	435	84.6%	14.9%	0.0%	0.5%
91	一般国道309号	大阪市平野区喜連西4-7	大阪市平野区平野馬場2-3	10440	2,539	99.6%	0.2%	0.0%	0.1%	1352	99.3%	0.4%	0.0%	0.2%
92	一般国道423号	大阪市淀川区西中島1-11	大阪市淀川区西中島1-11	10470	251	27.1%	37.5%	0.0%	35.5%	144	26.4%	34.0%	0.0%	39.6%
93	一般国道423号	大阪市北区曾根崎1-3	大阪市北区豊崎6-18	10520	1,436	67.7%	13.2%	0.0%	19.1%	644	37.4%	23.4%	0.0%	39.1%
94	一般国道423号	大阪市淀川区西中島1-11	大阪市淀川区西中島5-10	10530	150	60.0%	0.0%	0.0%	40.0%	23	34.8%	0.0%	0.0%	65.2%
95	一般国道423号	大阪市淀川区西中島5-10	大阪市淀川区西中島5-15	10540	468	88.5%	3.2%	0.0%	8.3%	108	65.7%	0.0%	0.0%	34.3%
96	一般国道423号	大阪市淀川区西中島5-15	大阪市淀川区東三国3-11	10550	4,755	78.4%	6.0%	0.0%	15.6%	2523	62.8%	8.0%	0.0%	29.2%
97	一般国道479号	大阪市東淀川区上新庄3-1	大阪市旭区太子橋2-1	10570	4,360	89.4%	1.2%	0.0%	9.4%	2488	85.0%	0.9%	0.0%	14.1%
98	一般国道479号	大阪市旭区清水5-13	大阪市旭区新森6-1	10580	1,415	92.1%	7.9%	0.0%	0.0%	910	87.7%	12.3%	0.0%	0.0%
99	一般国道479号	大阪市旭区新森6-1	大阪市鶴見区鶴見5-1	10590	889	88.4%	4.5%	0.0%	7.1%	412	82.5%	2.2%	0.0%	15.3%
100	一般国道479号	大阪市鶴見区鶴見5-1	大阪市鶴見区鶴見4-1	10600	950	94.6%	3.9%	0.0%	1.5%	424	88.0%	8.7%	0.0%	3.3%

路線別環境基準達成状況

大阪市

通 番 号	路 線 名	起 点 住 所	終 点 住 所	センサス 区 間 番 号	評価結果					うち近接空間				
					評価対象 住居等戸数	昼・夜間 とも基準値 以下	昼間のみ 基準値 以下	夜間のみ 基準値 以下	昼・夜間 とも基準値 超過	評価対象 住居等戸数	昼・夜間 とも基準値 以下	昼間のみ 基準値 以下	夜間のみ 基準値 以下	昼・夜間 とも基準値 超過
101	一般国道479号	大阪市鶴見区鶴見4-1	大阪市東成区深江北2-1	10610	3,891	81.2%	11.4%	0.0%	7.4%	2165	69.3%	18.9%	0.0%	11.8%
102	一般国道479号	大阪市東成区深江南2-18	大阪市平野区平野元町2	10620	3,587	91.7%	0.1%	2.3%	5.9%	1843	83.9%	0.1%	4.4%	11.6%
103	一般国道479号	大阪市平野区平野元町2	大阪市平野区喜連2-5	10630	2,595	79.7%	6.8%	0.0%	13.5%	1336	63.8%	12.7%	0.0%	23.5%
104	一般国道479号	大阪市平野区喜連西4-7	大阪市東住吉区長居公園1	10640	2,313	95.4%	4.6%	0.0%	0.0%	1534	93.2%	6.8%	0.0%	0.0%
105	一般国道479号	大阪市東住吉区長居公園1	大阪市住吉区南住吉1-23	10650	2,793	94.3%	4.7%	0.0%	1.0%	1349	91.4%	8.2%	0.0%	0.4%
106	一般国道479号	大阪市住吉区南住吉1-23	大阪市住之江区浜口東2-8	10660	1,801	73.6%	9.1%	0.0%	17.3%	1072	55.9%	15.0%	0.0%	29.1%
107	府道大阪中央環状線	大阪市平野区長吉川辺	大阪市平野区長吉出戸	40010	61	95.1%	4.9%	0.0%	0.0%	9	66.7%	33.3%	0.0%	0.0%
108	府道大阪中央環状線	大阪市平野区長吉川辺	大阪市平野区長吉出戸7-2	40020	940	79.6%	9.0%	0.0%	11.4%	416	63.0%	17.8%	0.0%	19.2%
109	府道大阪中央環状線	大阪市平野区加美南	大阪市平野区加美南	40050	141	74.5%	24.8%	0.0%	0.7%	65	47.7%	50.8%	0.0%	1.5%
110	府道大阪中央環状線	大阪市鶴見区安田	大阪市鶴見区安田2-5	40060	29	75.9%	13.8%	0.0%	10.3%	7	85.7%	14.3%	0.0%	0.0%
111	府道大阪中央環状線	大阪市鶴見区茨田大宮	大阪市鶴見区茨田大宮	40070	370	78.1%	13.2%	0.0%	8.6%	199	63.3%	21.1%	0.0%	15.6%
112	府道大阪中央環状線	大阪市鶴見区中茶屋2-1	大阪市鶴見区焼野3-2	40080	1,356	94.7%	1.0%	0.0%	4.3%	353	80.5%	4.0%	0.0%	15.6%
113	府道大阪港八尾線	大阪市港区築港3-5	大阪市港区海岸通4-3	40090	73	100.0%	0.0%	0.0%	0.0%	60	100.0%	0.0%	0.0%	0.0%
114	府道大阪港八尾線	大阪市港区海岸通	大阪市大正区鶴町2-11	40100	119	100.0%	0.0%	0.0%	0.0%	83	100.0%	0.0%	0.0%	0.0%
115	府道大阪港八尾線	大阪市大正区鶴町2-11	大阪市大正区南恩加島7-1	40110	619	100.0%	0.0%	0.0%	0.0%	280	100.0%	0.0%	0.0%	0.0%
116	府道大阪港八尾線	大阪市大正区南恩加島7-1	大阪市西成区南津守3-10	40120	300	99.7%	0.0%	0.0%	0.3%	127	99.2%	0.0%	0.0%	0.8%
117	府道大阪港八尾線	大阪市西成区南津守6-8	大阪市西成区玉出中2-16	40130	1,771	82.1%	5.6%	0.0%	12.3%	965	74.4%	8.3%	0.0%	17.3%
118	府道大阪港八尾線	大阪市西成区玉出中2-16	大阪市阿倍野区昭和町5-12	40140	2,719	86.0%	2.2%	0.0%	11.8%	1679	78.3%	3.2%	0.0%	18.5%
119	府道大阪港八尾線	大阪市阿倍野区昭和町5-12	大阪市平野区平野本町2-10	40150	2,893	89.3%	5.5%	0.0%	5.2%	1725	83.6%	8.5%	0.0%	7.9%
120	府道大阪港八尾線	大阪市平野区加美西1-6	大阪市平野区加美東	40160	671	99.4%	0.6%	0.0%	0.0%	364	98.9%	1.1%	0.0%	0.0%

路線別環境基準達成状況

大阪市

通 番 号	路 線 名	起 点 住 所	終 点 住 所	センサス 区 間 番 号	評価結果					うち近接空間				
					評価対象 住居等戸数	昼・夜間 とも基準値 以下	昼間のみ 基準値 以下	夜間のみ 基準値 以下	昼・夜間 とも基準値 超過	評価対象 住居等戸数	昼・夜間 とも基準値 以下	昼間のみ 基準値 以下	夜間のみ 基準値 以下	昼・夜間 とも基準値 超過
121	府道大阪生駒線	大阪市城東区今福西3-1	大阪市鶴見区鶴見4-1	40170	1,573	86.7%	3.8%	0.0%	9.5%	702	70.7%	8.3%	0.0%	21.1%
122	府道大阪生駒線	大阪市鶴見区鶴見4-1	大阪市鶴見区鶴見4-10	40180	348	92.0%	7.2%	0.0%	0.9%	200	94.0%	4.5%	0.0%	1.5%
123	府道大阪生駒線	大阪市鶴見区鶴見4-10	大阪市鶴見区安田2-5	40190	2,034	99.4%	0.1%	0.0%	0.4%	834	99.0%	0.1%	0.0%	0.8%
124	府道大阪池田線	大阪市西淀川区西島1-1	大阪市鶴見区焼野3-3	40200	15	73.3%	20.0%	0.0%	6.7%	7	57.1%	28.6%	0.0%	14.3%
125	府道大阪池田線	大阪市西淀川区大野1-10	大阪市西淀川区御幣島2-1	40210	883	91.2%	2.6%	0.0%	6.2%	376	79.5%	5.9%	0.0%	14.6%
126	府道大阪池田線	大阪市西淀川区御幣島2-1	大阪市淀川区加島2-9	40220	931	95.6%	4.4%	0.0%	0.0%	394	89.6%	10.4%	0.0%	0.0%
127	府道大阪池田線	大阪市淀川区加島2-9	大阪市淀川区加島2-2	40230	227	72.7%	1.3%	0.0%	26.0%	72	52.8%	4.2%	0.0%	43.1%
128	府道大阪高槻京都線	大阪市北区天神橋2-3	大阪市北区天神橋3-8	40240	1,160	98.7%	1.3%	0.0%	0.0%	519	97.1%	2.9%	0.0%	0.0%
129	府道大阪高槻京都線	大阪市北区天神橋3-8	大阪市北区天神橋6-7	40250	825	94.8%	5.2%	0.0%	0.0%	413	89.6%	10.4%	0.0%	0.0%
130	府道大阪高槻京都線	大阪市北区天神橋6-7	大阪市北区天神橋8-3	40260	1,265	87.4%	11.2%	0.0%	1.4%	847	83.1%	16.2%	0.0%	0.7%
131	府道大阪高槻京都線	大阪市北区天神橋8-3	大阪市北区天神橋	40270	439	99.8%	0.0%	0.0%	0.2%	168	99.4%	0.0%	0.0%	0.6%
132	府道大阪高槻京都線	大阪市東淀川区柴島1-3	大阪市東淀川区菅原3-1	40280	1,358	95.3%	2.9%	0.0%	1.8%	670	91.5%	4.8%	0.0%	3.7%
133	府道大阪高槻京都線	大阪市東淀川区菅原3-1	大阪市東淀川区上新庄3-1	40290	2,287	94.7%	2.1%	0.0%	3.1%	1284	92.0%	3.4%	0.0%	4.6%
134	府道八尾茨木線	大阪市鶴見区浜4-7	大阪市鶴見区諸口5-浜13	40320	400	99.8%	0.0%	0.0%	0.2%	167	100.0%	0.0%	0.0%	0.0%
135	府道大阪高槻線	大阪市淀川区十三本町1-24	大阪市淀川区十三本町1-5	40330	552	79.3%	10.1%	0.0%	10.5%	228	50.0%	24.6%	0.0%	25.4%
136	府道大阪高槻線	大阪市淀川区十三本町1-5	大阪市東淀川区柴島1-3	40340	4,135	97.3%	0.6%	0.0%	2.2%	2368	97.5%	0.8%	0.0%	1.7%
137	府道大阪高槻線	大阪市東淀川区菅原3-1	大阪市東淀川区豊新1-1	40360	1,304	95.5%	1.2%	0.0%	3.3%	832	95.1%	1.1%	0.0%	3.8%
138	府道大阪高槻線	大阪市東淀川区豊新1-1	大阪市東淀川区豊新5-5	40370	1,688	92.7%	7.1%	0.0%	0.2%	1068	89.0%	10.7%	0.0%	0.3%
139	府道大阪高槻線	大阪市東淀川区豊新5-5	大阪市東淀川区瑞光5-1	40380	1,047	92.5%	7.4%	0.0%	0.1%	512	85.0%	14.8%	0.0%	0.2%
140	府道大阪高槻線	大阪市東淀川区瑞光5-1	大阪市東淀川区南江口	40390	686	88.8%	7.3%	0.0%	3.9%	268	72.4%	18.7%	0.0%	9.0%

路線別環境基準達成状況

大阪市

通 番 号	路 線 名	起 点 住 所	終 点 住 所	センサス 区 間 番 号	評価結果					うち近接空間				
					評価対象 住居等戸数	昼・夜間 とも基準値 以下	昼間のみ 基準値 以下	夜間のみ 基準値 以下	昼・夜間 とも基準値 超過	評価対象 住居等戸数	昼・夜間 とも基準値 以下	昼間のみ 基準値 以下	夜間のみ 基準値 以下	昼・夜間 とも基準値 超過
141	府道大阪東大阪線	大阪市東成区深江南2-18	大阪市東成区深江南3	40410	449	79.1%	4.9%	0.9%	15.1%	256	64.1%	7.8%	1.6%	26.6%
142	府道大阪狭山線	大阪市生野区林寺1-6	大阪市東住吉区南田辺1-9	40420	3,766	99.0%	0.4%	0.0%	0.5%	1778	98.0%	0.9%	0.0%	1.1%
143	府道大阪狭山線	大阪市東住吉区南田辺1-9	大阪市東住吉区矢田7	40430	1,531	99.2%	0.5%	0.0%	0.3%	613	98.0%	1.3%	0.0%	0.7%
144	府道大阪狭山線	大阪市東住吉区矢田5-5	大阪市東住吉区矢田7	40440	1	100.0%	0.0%	0.0%	0.0%	0	0.0%	0.0%	0.0%	0.0%
145	府道大阪狭山線	大阪市東住吉区矢田3-4	大阪市東住吉区矢田5-6	40450	268	100.0%	0.0%	0.0%	0.0%	78	100.0%	0.0%	0.0%	0.0%
146	府道大阪狭山線	大阪市東住吉区矢田5-6	大阪市東住吉区矢田7-19	40460	105	100.0%	0.0%	0.0%	0.0%	40	100.0%	0.0%	0.0%	0.0%
147	府道大阪高石線	大阪市天王寺区大道2-10	大阪市阿倍野区松崎町3-13	40470	1,495	87.0%	9.6%	0.0%	3.4%	836	77.5%	16.4%	0.0%	6.1%
148	府道大阪高石線	大阪市阿倍野区松崎町3-13	大阪市阿倍野区昭和町5-12	40480	3,050	94.3%	5.1%	0.0%	0.5%	1641	90.2%	9.0%	0.0%	0.7%
149	府道大阪高石線	大阪市阿倍野区昭和町5-12	大阪市住吉区苅田	40490	6,320	94.2%	2.4%	0.0%	3.4%	3584	89.8%	4.2%	0.0%	6.0%
150	府道大阪高石線	大阪市阿倍野区阿倍野筋1-4	大阪市阿倍野区松崎町1-2	40500	92	72.8%	19.6%	0.0%	7.6%	35	34.3%	45.7%	0.0%	20.0%
151	府道大阪臨海線	大阪市福島区大開1-1	大阪市西成区北津守3-1	40510	6,808	96.3%	1.2%	0.3%	2.1%	3281	93.2%	2.1%	0.5%	4.2%
152	府道大阪臨海線	大阪市西成区北津守3-1	大阪市西成区北津守3-1	40520	12	91.7%	0.0%	0.0%	8.3%	9	88.9%	0.0%	0.0%	11.1%
153	府道大阪臨海線	大阪市西成区北津守3-3	大阪市住之江区北加賀屋2-11	40530	1,335	89.5%	3.7%	0.0%	6.8%	590	76.9%	8.0%	0.0%	15.1%
154	府道大阪臨海線	大阪市住之江区北加賀屋2-11	大阪市住之江区南加賀屋4-11	40540	1,780	98.8%	1.0%	0.0%	0.3%	529	99.2%	0.8%	0.0%	0.0%
155	府道大阪臨海線	大阪市福島区大開1-1	大阪市西区江戸堀3-6	40550	2,035	99.6%	0.0%	0.0%	0.3%	1273	99.4%	0.1%	0.0%	0.5%
156	府道大阪臨海線	大阪市浪速区浪速西4-1	大阪市西成区北津守3-3	40560	278	80.6%	13.7%	0.0%	5.8%	136	72.1%	19.9%	0.0%	8.1%
157	府道大阪和泉泉南線	大阪市北区天満橋1-3	大阪市中央区安堂寺町1-6	40570	5,180	92.5%	5.1%	0.0%	2.4%	2573	89.9%	8.5%	0.0%	1.6%
158	府道大阪和泉泉南線	大阪市中央区安堂寺町1-6	大阪市天王寺区堀越町16	40580	4,997	97.4%	0.4%	0.8%	1.4%	2588	94.9%	0.8%	1.6%	2.7%
159	府道大阪和泉泉南線	大阪市阿倍野区阿倍野筋1-1	大阪市阿倍野区播磨町1-20	40590	3,350	95.6%	0.7%	0.0%	3.7%	1286	91.1%	1.2%	0.0%	7.6%
160	府道大阪和泉泉南線	大阪市阿倍野区播磨町1-20	大阪市住吉区万代2-1	40610	3,403	89.0%	2.0%	0.0%	9.0%	1375	75.9%	2.6%	0.0%	21.5%

路線別環境基準達成状況

大阪市

通 番 号	路 線 名	起 点 住 所	終 点 住 所	センサス 区 間 番 号	評価結果					うち近接空間				
					評価対象 住居等戸数	昼・夜間 とも基準値 以下	昼間のみ 基準値 以下	夜間のみ 基準値 以下	昼・夜間 とも基準値 超過	評価対象 住居等戸数	昼・夜間 とも基準値 以下	昼間のみ 基準値 以下	夜間のみ 基準値 以下	昼・夜間 とも基準値 超過
161	府道大阪伊丹線	大阪市西成区岸里1-5	大阪市西成区旭3-3	40620	1,567	100.0%	0.0%	0.0%	0.0%	616	100.0%	0.0%	0.0%	0.0%
162	府道大阪伊丹線	大阪市西成区旭3-3	大阪市西成区中開2-5	40630	681	100.0%	0.0%	0.0%	0.0%	217	100.0%	0.0%	0.0%	0.0%
163	府道大阪伊丹線	大阪市西成区中開2-5	大阪市西区新町1-28	40640	5,391	98.5%	0.0%	0.3%	1.2%	2279	96.4%	0.0%	0.6%	2.9%
164	府道大阪伊丹線	大阪市西区新町1-28	大阪市福島区福島1-7	40650	3,659	99.6%	0.3%	0.0%	0.1%	1481	98.9%	0.8%	0.0%	0.3%
165	府道大阪伊丹線	大阪市福島区福島1-7	大阪市北区中津7-1	40670	2,497	95.6%	2.0%	0.0%	2.4%	1131	90.7%	4.1%	0.0%	5.2%
166	府道大阪伊丹線	大阪市淀川区十三本町1-5	大阪市淀川区加島2-9	40680	1,968	94.7%	3.4%	0.0%	1.9%	849	87.8%	7.9%	0.0%	4.4%
167	府道大阪伊丹線	大阪市淀川区加島2-9	大阪市淀川区加島	40690	430	99.3%	0.5%	0.0%	0.2%	175	100.0%	0.0%	0.0%	0.0%
168	府道大阪伊丹線	大阪市浪速区敷津西2-4	大阪市浪速区浪速東2-4	40700	1,166	99.0%	0.4%	0.2%	0.4%	521	97.7%	1.0%	0.4%	1.0%
169	府道住吉八尾線	大阪市住之江区平林北1-2	大阪市住之江区北加賀屋5-2	40710	387	94.1%	4.9%	0.0%	1.0%	175	86.9%	10.9%	0.0%	2.3%
170	府道住吉八尾線	大阪市住之江区南加賀屋3-8	大阪市住之江区安立4-3	40720	1,102	100.0%	0.0%	0.0%	0.0%	407	100.0%	0.0%	0.0%	0.0%
171	府道住吉八尾線	大阪市住之江区安立4-3	大阪市住吉区我孫子東2-7	40740	2,423	100.0%	0.0%	0.0%	0.0%	1134	100.0%	0.0%	0.0%	0.0%
172	府道住吉八尾線	大阪市住吉区苅田7-12	大阪市東住吉区矢田5-6	40750	2,089	98.1%	0.2%	0.0%	1.6%	1151	96.6%	0.4%	0.0%	3.0%
173	府道住吉八尾線	大阪市住吉区山之内1-5	大阪市住吉区苅田10-8	40770	1,112	99.9%	0.0%	0.1%	0.0%	322	100.0%	0.0%	0.0%	0.0%
174	市道大阪環状線	大阪市北区角田町8	大阪市北区天神橋6-7	40780	2,169	96.0%	3.7%	0.0%	0.3%	934	90.8%	8.6%	0.0%	0.6%
175	市道大阪環状線	大阪市北区天神橋6-7	大阪市都島区都島本通1-7	40790	1,850	81.6%	3.9%	0.6%	13.9%	853	63.0%	6.8%	1.3%	29.0%
176	市道大阪環状線	大阪市都島区都島北通1-1	大阪市都島区内代町1-2	40800	1,872	81.6%	1.5%	0.0%	16.9%	854	59.6%	3.3%	0.0%	37.1%
177	市道大阪環状線	大阪市都島区内代町1-2	大阪市城東区関目1-3	40810	1,105	85.3%	14.2%	0.0%	0.5%	409	60.4%	38.4%	0.0%	1.2%
178	市道大阪環状線	大阪市城東区今福西3-1	大阪市東成区大今里南1-1	40820	4,361	99.7%	0.2%	0.0%	0.1%	2227	99.4%	0.4%	0.0%	0.2%
179	市道大阪環状線	大阪市生野区中川6-9	大阪市東住吉区今川2-10	40830	1,793	82.0%	16.7%	0.0%	1.2%	824	62.0%	35.3%	0.0%	2.7%
180	市道大阪環状線	大阪市東住吉区今川2-10	大阪市東住吉区中野4-1	40840	633	85.2%	5.5%	0.0%	9.3%	413	80.9%	4.8%	0.0%	14.3%

路線別環境基準達成状況

大阪市

通 番 号	路 線 名	起 点 住 所	終 点 住 所	センサス 区 間 番 号	評価結果					うち近接空間				
					評価対象 住居等戸数	昼・夜間 とも基準値 以下	昼間のみ 基準値 以下	夜間のみ 基準値 以下	昼・夜間 とも基準値 超過	評価対象 住居等戸数	昼・夜間 とも基準値 以下	昼間のみ 基準値 以下	夜間のみ 基準値 以下	昼・夜間 とも基準値 超過
181	市道天神橋天王寺線	大阪市北区天神西町1	大阪市中央区松屋町2	40850	5,758	96.8%	2.3%	0.0%	1.0%	2794	93.9%	4.6%	0.0%	1.5%
182	市道天神橋天王寺線	大阪市中央区松屋町2	大阪市天王寺区逢阪1-3	40860	5,587	87.9%	11.4%	0.0%	0.7%	3088	78.2%	20.6%	0.0%	1.2%
183	市道難波境川線	大阪市中央区難波1-9	大阪市浪速区湊町1-1	40870	67	59.7%	0.0%	0.0%	40.3%	40	32.5%	0.0%	0.0%	67.5%
184	市道難波境川線	大阪市浪速区湊町1-1	大阪市西区境川1-4	40880	3,968	92.0%	1.7%	0.0%	6.3%	1934	84.6%	2.5%	0.0%	12.9%
185	市道福島桜島線	大阪市福島区大開1-1	大阪市此花区朝日2-18	40890	2,182	96.2%	0.1%	0.0%	3.7%	1055	92.4%	0.0%	0.0%	7.6%
186	市道福島桜島線	大阪市此花区朝日2-18	大阪市此花区島屋5-1	40900	1,473	69.6%	24.2%	0.0%	6.2%	842	56.4%	34.8%	0.0%	8.8%
187	市道福島桜島線	大阪市福島区福島4-5	大阪市此花区朝日2-18	40910	2,455	97.5%	1.3%	0.0%	1.2%	1016	93.9%	3.1%	0.0%	3.0%
188	市道福町浜町線	大阪市淀川区新北野2-13	大阪市淀川区十三元今里1-1	40930	114	71.9%	7.0%	0.0%	21.1%	15	100.0%	0.0%	0.0%	0.0%
189	市道中津太子橋線	大阪市北区芝田1-14	大阪市北区天神橋8-3	40940	2,217	94.0%	3.2%	0.0%	2.7%	1182	90.1%	4.8%	0.0%	5.1%
190	市道中津太子橋線	大阪市北区天神橋8-3	大阪市旭区赤川3-3	40950	2,638	94.0%	2.0%	0.0%	4.0%	1271	87.6%	4.2%	0.0%	8.3%
191	市道中津太子橋線	大阪市旭区赤川3-3	大阪市旭区今市1-18	40960	2,526	99.1%	0.4%	0.0%	0.5%	1361	98.4%	0.7%	0.0%	0.9%
192	市道築港深江線	大阪市港区田中3-1	大阪市西区川口	40970	7,611	99.6%	0.4%	0.0%	0.1%	4614	99.3%	0.6%	0.0%	0.1%
193	市道築港深江線	大阪市西区川口	大阪市中央区船場中央4-2	40980	2,233	84.8%	9.4%	0.0%	5.9%	1012	74.3%	14.5%	0.0%	11.2%
194	市道築港深江線	大阪市中央区船場中央4-2	大阪市中央区法円坂2-1	40990	1,753	54.5%	21.0%	0.0%	24.5%	914	46.5%	24.7%	0.0%	28.8%
195	市道築港深江線	大阪市中央区法円坂1-5	大阪市東成区深江北2-1	41000	4,213	80.7%	5.2%	0.0%	14.2%	2442	73.3%	4.7%	0.0%	22.0%
196	市道南北線	大阪市北区梅田1-8	大阪市浪速区難波中1-12	41020	1,387	98.8%	0.9%	0.0%	0.2%	528	97.9%	1.5%	0.0%	0.6%
197	市道赤川天王寺線	大阪市旭区赤川2-2	大阪市都島区東野田町4-1	41030	5,085	89.1%	4.1%	0.0%	6.7%	2573	80.3%	6.4%	0.0%	13.3%
198	市道赤川天王寺線	大阪市都島区東野田町4-1	大阪市中央区法円坂1-6	41040	1,028	76.4%	12.5%	0.0%	11.2%	665	70.2%	15.0%	0.0%	14.7%
199	市道赤川天王寺線	大阪市中央区法円坂1-6	大阪市天王寺区大道2-10	41050	5,374	96.9%	1.4%	0.0%	1.7%	2884	94.5%	2.6%	0.0%	3.0%
200	市道九条梅田線	大阪市福島区野田6-4	大阪市北区大深町2	41060	5,473	98.5%	0.6%	0.0%	0.9%	2820	97.2%	1.1%	0.0%	1.7%

路線別環境基準達成状況

大阪市

通 番 号	路 線 名	起 点 住 所	終 点 住 所	センサス 区 間 番 号	評価結果					うち近接空間				
					評価対象 住居等戸数	昼・夜間 とも基準値 以下	昼間のみ 基準値 以下	夜間のみ 基準値 以下	昼・夜間 とも基準値 超過	評価対象 住居等戸数	昼・夜間 とも基準値 以下	昼間のみ 基準値 以下	夜間のみ 基準値 以下	昼・夜間 とも基準値 超過
201	市道浪速鶴町線	大阪市浪速区難波中1-12	大阪市大正区北村2-14	41100	4,401	99.8%	0.1%	0.0%	0.0%	2225	99.7%	0.3%	0.0%	0.0%
202	市道浪速鶴町線	大阪市大正区北村2-14	大阪市大正区鶴町4-4	41110	379	100.0%	0.0%	0.0%	0.0%	152	100.0%	0.0%	0.0%	0.0%
203	市道上新庄生野線	大阪市東淀川区豊新2-13	大阪市都島区内代町1-2	41120	3,465	98.9%	0.7%	0.0%	0.4%	2073	98.2%	1.2%	0.0%	0.7%
204	市道上新庄生野線	大阪市都島区内代町1-2	大阪市城東区嶋野西2-10	41130	1,862	98.9%	0.7%	0.0%	0.4%	778	98.5%	0.6%	0.0%	0.9%
205	市道上新庄生野線	大阪市城東区嶋野西2-10	大阪市東成区中道4-13	41140	2,986	98.8%	0.2%	0.0%	0.9%	946	98.5%	0.0%	0.0%	1.5%
206	市道上新庄生野線	大阪市東成区中道4-13	大阪市生野区林寺1-6	41150	3,791	99.9%	0.0%	0.0%	0.1%	1875	99.7%	0.0%	0.0%	0.3%
207	市道四天王寺巽線	大阪市天王寺区六万体的町5	大阪市天王寺区上本町9-6	41160	684	97.5%	0.9%	0.0%	1.6%	398	95.7%	1.5%	0.0%	2.8%
208	市道四天王寺巽線	大阪市天王寺区上本町9-6	大阪市天王寺区勝山4-6	41170	980	99.6%	0.0%	0.0%	0.4%	611	99.3%	0.0%	0.0%	0.7%
209	市道四天王寺巽線	大阪市天王寺区勝山4-6	大阪市生野区中川6-9	41180	987	94.0%	3.9%	0.0%	2.1%	489	87.9%	7.8%	0.0%	4.3%
210	市道浜口南港線	大阪市住之江区浜口東2-8	大阪市住之江区南港東2-3	41190	3,048	84.1%	13.9%	0.0%	2.0%	1498	74.3%	24.9%	0.0%	0.8%
211	府道大和田千舟線	大阪市西淀川区大野1-6	大阪市西淀川区大和田4-3	60010	569	97.0%	0.7%	0.0%	2.3%	209	91.9%	1.9%	0.0%	6.2%
212	府道恵美須南森町線	大阪市浪速区恵美須東1-22	大阪市中央区南船場1-18	60020	2,868	84.6%	14.1%	0.0%	1.4%	1249	71.3%	25.5%	0.0%	3.1%
213	府道恵美須南森町線	大阪市中央区南船場1-18	大阪市北区天神橋2-3	60030	2,938	95.1%	4.5%	0.0%	0.4%	1104	89.2%	10.6%	0.0%	0.2%
214	府道熊野大阪線	大阪市淀川区十八条	大阪市東淀川区柴島2-1	60040	6,421	98.3%	0.5%	0.0%	1.2%	2962	96.4%	0.9%	0.0%	2.7%
215	府道平野守口線	大阪市旭区清水5-17	大阪市東成区深江南3-22	60060	1,447	91.4%	0.3%	7.6%	0.7%	603	79.3%	0.8%	18.2%	1.7%
216	府道平野守口線	大阪市生野区小路東1	大阪市平野区平野元町7	60070	4,406	99.3%	0.0%	0.2%	0.5%	1784	98.2%	0.1%	0.5%	1.2%
217	府道深野南寺方大阪線	大阪市旭区清水5	大阪市旭区高殿7-7	60080	1,704	99.7%	0.3%	0.0%	0.0%	593	99.2%	0.8%	0.0%	0.0%
218	府道石切大阪線	大阪市鶴見区今津北5-1	大阪市城東区放出西1-1	60090	814	100.0%	0.0%	0.0%	0.0%	235	100.0%	0.0%	0.0%	0.0%
219	府道石切大阪線	大阪市城東区放出西1-1	大阪市都島区片町2-7	60100	1,365	99.7%	0.1%	0.0%	0.2%	707	99.4%	0.1%	0.0%	0.4%
220	府道石切大阪線	大阪市都島区片町2-7	大阪市中央区北浜3-1	60110	1,419	97.3%	1.3%	0.0%	1.4%	755	98.5%	1.1%	0.0%	0.4%

路線別環境基準達成状況

大阪市

通 番 号	路 線 名	起 点 住 所	終 点 住 所	センサス 区 間 番 号	評 価 結 果					うち近接空間				
					評価対象 住居等戸数	昼・夜間 とも基準値 以下	昼間のみ 基準値 以下	夜間のみ 基準値 以下	昼・夜間 とも基準値 超過	評価対象 住居等戸数	昼・夜間 とも基準値 以下	昼間のみ 基準値 以下	夜間のみ 基準値 以下	昼・夜間 とも基準値 超過
221	府道大阪八尾線	大阪市大正区南恩加島3-20	大阪市大正区三軒家東6-20	60130	1,889	100.0%	0.0%	0.0%	0.0%	854	100.0%	0.0%	0.0%	0.0%
222	府道大阪八尾線	大阪市大正区三軒家東6-20	大阪市西区千代崎1-2	60140	2,138	98.8%	0.7%	0.0%	0.5%	1186	98.3%	0.8%	0.0%	0.8%
223	府道大阪八尾線	大阪市西区千代崎1-2	大阪市中央区南船場4-4	60150	2,107	96.9%	1.3%	0.0%	1.8%	1252	94.8%	2.2%	0.0%	3.0%
224	府道大阪八尾線	大阪市東成区大今里南1-1	大阪市生野区中川6-9	60160	2,334	100.0%	0.0%	0.0%	0.0%	1010	99.9%	0.1%	0.0%	0.0%
225	府道大阪八尾線	大阪市生野区中川6-9	大阪市生野区巽東3-13	60170	1,725	97.4%	0.0%	1.9%	0.7%	975	95.5%	0.0%	3.3%	1.2%
226	府道大阪八尾線	大阪市大正区鶴町	大阪市大正区鶴町2-12	60180	961	100.0%	0.0%	0.0%	0.0%	450	100.0%	0.0%	0.0%	0.0%
227	府道住吉八尾線	大阪市平野区瓜破南2	大阪市平野区喜連2-5	60190	989	99.9%	0.0%	0.0%	0.1%	329	100.0%	0.0%	0.0%	0.0%
228	府道住吉八尾線	大阪市平野区喜連2-5	大阪市平野区長吉出戸6-15	60200	2,793	99.6%	0.0%	0.0%	0.4%	1374	99.9%	0.1%	0.0%	0.0%
229	府道住吉八尾線	大阪市平野区長吉長原1-3	大阪市平野区長吉出戸6-3	60210	586	100.0%	0.0%	0.0%	0.0%	268	100.0%	0.0%	0.0%	0.0%
230	府道大阪羽曳野線	大阪市平野区平野本町2-10	大阪市平野区平野東4-7	60240	1,522	97.7%	0.2%	0.0%	2.1%	692	94.9%	0.4%	0.0%	4.6%
231	府道大阪羽曳野線	大阪市平野区平野東4-7	大阪市平野区喜連東5-16	60250	1,051	100.0%	0.0%	0.0%	0.0%	347	100.0%	0.0%	0.0%	0.0%
232	府道大阪羽曳野線	大阪市平野区喜連東5-16	大阪市平野区長吉長原西	60260	1,089	100.0%	0.0%	0.0%	0.0%	425	100.0%	0.0%	0.0%	0.0%
233	府道大阪羽曳野線	大阪市平野区長吉長原西	大阪市平野区長吉川辺2-5	60270	49	100.0%	0.0%	0.0%	0.0%	4	100.0%	0.0%	0.0%	0.0%
234	府道大阪枚岡奈良線	大阪市中央区難波1-9	大阪市中央区高津1-9	60280	1,401	88.2%	8.6%	0.0%	3.2%	707	76.5%	17.1%	0.0%	6.4%
235	府道大阪枚岡奈良線	大阪市中央区高津1-9	大阪市中央区上本町西5-3	60290	2,409	99.0%	1.0%	0.0%	0.0%	1257	98.2%	1.8%	0.0%	0.0%
236	府道大阪枚岡奈良線	大阪市天王寺区上本町6-2	大阪市東成区玉津2-21	60300	1,591	99.8%	0.0%	0.0%	0.2%	902	99.7%	0.0%	0.0%	0.3%
237	府道大阪枚岡奈良線	大阪市東成区玉津2-21	大阪市東成区大今里西2-18	60310	995	100.0%	0.0%	0.0%	0.0%	410	100.0%	0.0%	0.0%	0.0%
238	府道住吉八尾線	大阪市平野区長吉川辺4-1	大阪市平野区長吉川辺4-1	60740	23	100.0%	0.0%	0.0%	0.0%	5	100.0%	0.0%	0.0%	0.0%
239	市道江戸堀線	大阪市中央区北浜3-1	大阪市西区土佐堀3-5	80010	3,457	95.2%	4.3%	0.0%	0.5%	1734	90.5%	8.5%	0.0%	1.0%
240	市道本町左専道線	大阪市中央区本町3-5	大阪市中央区大阪城3	80020	2,252	94.9%	4.5%	0.0%	0.6%	1131	91.2%	8.8%	0.0%	0.0%

路線別環境基準達成状況

大阪市

通 番 号	路 線 名	起 点 住 所	終 点 住 所	センサス 区 間 番 号	評価結果					うち近接空間				
					評価対象 住居等戸数	昼・夜間 とも基準値 以下	昼間のみ 基準値 以下	夜間のみ 基準値 以下	昼・夜間 とも基準値 超過	評価対象 住居等戸数	昼・夜間 とも基準値 以下	昼間のみ 基準値 以下	夜間のみ 基準値 以下	昼・夜間 とも基準値 超過
241	市道今宮平野線	大阪市西成区花園北1-1	大阪市阿倍野区阿倍野筋1-5	80030	779	85.6%	9.2%	0.0%	5.1%	563	85.1%	7.8%	0.0%	7.1%
242	市道淀川北岸線	大阪市西淀川区御幣島2-1	大阪市淀川区十三元今里1-1	80040	3,260	99.9%	0.1%	0.0%	0.0%	1761	99.8%	0.1%	0.0%	0.1%
243	市道恵美須城東線	大阪市天王寺区堀越町16	大阪市天王寺区舟橋町15	80050	3,735	98.8%	0.7%	0.0%	0.5%	1814	97.5%	1.4%	0.0%	1.1%
244	市道恵美須城東線	大阪市天王寺区舟橋町15	大阪市中央区森ノ宮中央1-1	80060	2,298	100.0%	0.0%	0.0%	0.0%	1183	100.0%	0.0%	0.0%	0.0%
245	市道扇町公園南通線	大阪市北区天神橋3-11	大阪市北区角田町8	80080	456	99.6%	0.4%	0.0%	0.0%	171	98.8%	1.2%	0.0%	0.0%
246	市道天満橋筋線	大阪市北区国分寺1-2	大阪市北区天満橋1-3	80090	3,105	89.4%	0.1%	4.9%	5.6%	1644	80.5%	0.0%	9.2%	10.2%
247	市道桜川恵美須町線	大阪市浪速区塩草3-10	大阪市浪速区敷津西2-4	80100	1,232	99.9%	0.0%	0.0%	0.1%	588	99.8%	0.0%	0.0%	0.2%
248	市道阿倍野木津川線	大阪市東住吉区杭全6-6	大阪市阿倍野区美章園2-25	80120	1,187	99.6%	0.4%	0.0%	0.0%	625	99.2%	0.8%	0.0%	0.0%
249	市道阿倍野木津川線	大阪市阿倍野区美章園2-25	大阪市西成区花園北2-16	80130	3,314	99.3%	0.5%	0.0%	0.2%	1636	98.6%	1.1%	0.0%	0.3%
250	市道阿倍野木津川線	大阪市西成区花園北2-16	大阪市西成区旭3-9	80140	1,145	100.0%	0.0%	0.0%	0.0%	501	100.0%	0.0%	0.0%	0.0%
251	市道東住吉区第1124号線	大阪市東住吉区湯里5-20	大阪市東住吉区中野4-1	80150	1,929	99.6%	0.3%	0.0%	0.1%	1091	99.4%	0.5%	0.0%	0.1%
252	市道鶴見区第9001号線	大阪市鶴見区焼野1-南1	大阪市鶴見区鶴見5-1	80160	1,156	98.4%	0.3%	0.0%	1.2%	477	96.2%	0.8%	0.0%	2.9%
253	市道庄内新庄線	大阪市淀川区西三国1-8	大阪市東淀川区西淡路6-4	80170	3,795	99.2%	0.3%	0.0%	0.5%	1771	98.5%	0.5%	0.0%	1.0%
254	市道西淡路南方線	大阪市東淀川区柴島1-2	大阪市東淀川区西淡路3-5	80180	4,539	100.0%	0.0%	0.0%	0.0%	2423	100.0%	0.0%	0.0%	0.0%
255	市道十三吹田線	大阪市淀川区西中島6-8	大阪市東淀川区東中島6-4	80190	2,184	100.0%	0.0%	0.0%	0.0%	1029	100.0%	0.0%	0.0%	0.0%
256	市道十三吹田線	大阪市東淀川区西淡路6-2	大阪市東淀川区西淡路6-5	80200	269	100.0%	0.0%	0.0%	0.0%	81	100.0%	0.0%	0.0%	0.0%
257	市道歌島豊里線	大阪市淀川区新高1-2	大阪市東淀川区西淡路2-11	80210	2,823	99.9%	0.0%	0.0%	0.1%	1423	99.9%	0.0%	0.0%	0.1%
258	市道正蓮寺川北岸線	大阪市此花区西島6-19	大阪市此花区伝法4-5	80220	2,165	100.0%	0.0%	0.0%	0.0%	754	100.0%	0.0%	0.0%	0.0%
259	市道裁判所東筋線	大阪市北区西天満1-6	大阪市北区神山町2	80250	1,408	100.0%	0.0%	0.0%	0.0%	537	100.0%	0.0%	0.0%	0.0%
260	市道木津川平野線	大阪市西成区岸里1-5	大阪市阿倍野区昭和町1-21	80260	2,555	99.6%	0.2%	0.0%	0.2%	1169	99.2%	0.4%	0.0%	0.3%

路線別環境基準達成状況

大阪市

通 番 号	路 線 名	起 点 住 所	終 点 住 所	センサス 区 間 番 号	評価結果					うち近接空間				
					評価対象 住居等戸数	昼・夜間 とも基準値 以下	昼間のみ 基準値 以下	夜間のみ 基準値 以下	昼・夜間 とも基準値 超過	評価対象 住居等戸数	昼・夜間 とも基準値 以下	昼間のみ 基準値 以下	夜間のみ 基準値 以下	昼・夜間 とも基準値 超過
261	市道木津川平野線	大阪市阿倍野区昭和町1-21	大阪市平野区平野上町1-1	80270	3,009	98.7%	0.9%	0.0%	0.4%	1607	97.5%	1.7%	0.0%	0.7%
262	市道片町野江森小路線	大阪市都島区内代町1-2	大阪市旭区高殿7-7	80290	1,535	98.8%	0.5%	0.0%	0.8%	690	97.2%	1.0%	0.0%	1.7%
263	市道平野瓜破線	大阪市平野区喜連東3-5	大阪市平野区平野東4-5	100200	806	100.0%	0.0%	0.0%	0.0%	326	100.0%	0.0%	0.0%	0.0%
264	市道北区第133号線	大阪市北区国分寺1-2	大阪市北区長柄東3-1	108004	1,472	97.4%	0.0%	0.0%	2.6%	535	92.7%	0.0%	0.0%	7.3%
265	市道中之島桜川線	大阪市浪速区塩草3-9	大阪市北区大淀北1-3	108007	10,895	98.3%	0.7%	0.1%	0.9%	6810	97.9%	0.5%	0.2%	1.4%
266	市道片町徳庵線	大阪市都島区片町2-1	大阪市城東区嶋野東1-12	108008	1,122	99.7%	0.0%	0.0%	0.3%	300	99.0%	0.0%	0.0%	1.0%
267	市道恩貴島尼崎線	大阪市此花区島屋1-1	大阪市此花区西島6-1	108010	239	98.7%	1.3%	0.0%	0.0%	117	97.4%	2.6%	0.0%	0.0%
268	市道松島安治川線	大阪市港区弁天6-7	大阪市西区千代崎1-3	108011	2,536	99.8%	0.2%	0.0%	0.0%	1580	99.6%	0.3%	0.0%	0.1%
269	市道港区第127号線	大阪市港区磯路1-3	大阪市港区弁天6-7	108012	1,295	100.0%	0.0%	0.0%	0.0%	727	100.0%	0.0%	0.0%	0.0%
270	市道九条高津第2号線	大阪市西区境川1-4	大阪市西区安治川2-3	108013	1,156	100.0%	0.0%	0.0%	0.0%	688	100.0%	0.0%	0.0%	0.0%
271	市道九条中通線	大阪市西区千代崎2-19	大阪市西区九条南4-3	108014	1,464	100.0%	0.0%	0.0%	0.0%	783	100.0%	0.0%	0.0%	0.0%
272	市道港区第26号線	大阪市港区石田1-5	大阪市港区弁天4-1	108015	1,034	97.4%	0.0%	0.0%	2.6%	654	95.9%	0.0%	0.0%	4.1%
273	市道西成区第71号線	大阪市西成区太子1-1	大阪市浪速区恵美須東1-22	108016	840	94.6%	5.2%	0.0%	0.1%	531	91.5%	8.3%	0.0%	0.2%
274	市道津守安立線	大阪市浪速区浪速西4-1	大阪市西成区千本中2-3	108017	1,016	98.9%	0.7%	0.0%	0.4%	364	98.6%	0.8%	0.0%	0.5%
275	市道住吉区第2650号線	大阪市住之江区北加賀屋2-11	大阪市住之江区北加賀屋1-4	108018	970	80.0%	0.5%	6.8%	12.7%	306	70.9%	0.3%	3.6%	25.2%
276	市道住之江区第8802号線	大阪市住之江区南港中3-9	大阪市住之江区南港東8-5	108020	76	0.0%	0.0%	0.0%	100.0%	0	0.0%	0.0%	0.0%	0.0%
277	市道住之江区第8905号線	大阪市住之江区南加賀屋3-8	大阪市住之江区平林南2-10	108021	1,782	100.0%	0.0%	0.0%	0.0%	656	100.0%	0.0%	0.0%	0.0%
278	市道港区第26号線	大阪市港区港晴5-5	大阪市港区石田1-5	118015	816	100.0%	0.0%	0.0%	0.0%	381	100.0%	0.0%	0.0%	0.0%
279	市道西成区第71号線	大阪市西成区天下茶屋北1-6	大阪市西成区太子1-1	118016	407	100.0%	0.0%	0.0%	0.0%	157	100.0%	0.0%	0.0%	0.0%
280	市道津守安立線	大阪市西成区千本中2-3	大阪市西成区玉出西2-20	118017	1,461	96.6%	1.2%	0.4%	1.8%	573	91.4%	3.0%	1.0%	4.5%

路線別環境基準達成状況

大阪市

通 番 号	路 線 名	起 点 住 所	終 点 住 所	センサス 区 間 番 号	評 価 結 果					うち近接空間				
					評価対象 住居等戸数	昼・夜間 とも基準値 以下	昼間のみ 基準値 以下	夜間のみ 基準値 以下	昼・夜間 とも基準値 超過	評価対象 住居等戸数	昼・夜間 とも基準値 以下	昼間のみ 基準値 以下	夜間のみ 基準値 以下	昼・夜間 とも基準値 超過
281	市道住之江区第8802号線	大阪市住之江区南港北1-5	大阪市住之江区南港中3-9	118020	208	0.0%	20.2%	0.0%	79.8%	0	0.0%	0.0%	0.0%	0.0%
282	市道住之江区第8905号線	大阪市住之江区平林南2-11	大阪市住之江区南港東2-5	118021	78	10.3%	2.6%	0.0%	87.2%	0	0.0%	0.0%	0.0%	0.0%
283	市道津守安立線	大阪市西成区玉出西2-20	大阪市住之江区粉浜西1-12	128017	192	94.8%	3.1%	0.0%	2.1%	93	89.2%	6.5%	0.0%	4.3%
284	市道住之江区第8802号線	大阪市住之江区南港東8-5	大阪市住之江区南港北1-2	128020	2	100.0%	0.0%	0.0%	0.0%	2	100.0%	0.0%	0.0%	0.0%
285	市道住之江区第8802号線	大阪市住之江区南港北1-2	大阪市住之江区南港北1-5	138020	15	0.0%	0.0%	100.0%	0.0%	0	0.0%	0.0%	0.0%	0.0%
286	市道港区第220号線	大阪市港区海岸通1-5	大阪市港区築港3-5	148022	815	100.0%	0.0%	0.0%	0.0%	299	100.0%	0.0%	0.0%	0.0%
287	市道港区第287号線	大阪市港区築港3-6	大阪市港区築港3-9	148023	477	100.0%	0.0%	0.0%	0.0%	221	100.0%	0.0%	0.0%	0.0%
288	市道港区第46号線	大阪市港区港晴3-1	大阪市港区港晴5-1	148024	175	100.0%	0.0%	0.0%	0.0%	104	100.0%	0.0%	0.0%	0.0%
289	市道深田橋筋線	大阪市浪速区日本橋4-10	大阪市天王寺区下寺町2-1	158025	1,227	60.9%	24.5%	0.0%	14.6%	671	58.3%	18.2%	0.0%	23.5%
290	市道西三国木川線	大阪市淀川区西宮原2-6	大阪市淀川区西宮原1-3	158026	1,123	99.6%	0.0%	0.0%	0.4%	542	100.0%	0.0%	0.0%	0.0%
291	市道淀川区第1258号線	大阪市淀川区宮原4-4	大阪市淀川区宮原3-5	158027	464	100.0%	0.0%	0.0%	0.0%	227	100.0%	0.0%	0.0%	0.0%

路線別環境基準達成状況

堺市

通 番 号	路 線 名	起点住所	終点住所	センサス 区間番号	評価結果					うち近接空間				
					評価対象 住居等戸数	昼・夜間 とも基準値 以下	昼間のみ 基準値 以下	夜間のみ 基準値 以下	昼・夜間 とも基準値 超過	評価対象 住居等戸数	昼・夜間 とも基準値 以下	昼間のみ 基準値 以下	夜間のみ 基準値 以下	昼・夜間 とも基準値 超過
1	阪和自動車道	堺市中区小阪	堺市南区小代	50	79	100.0%	0.0%	0.0%	0.0%	40	100.0%	0.0%	0.0%	0.0%
2	阪和自動車道	堺市南区小代	堺市南区檜尾	60	157	98.1%	0.0%	0.0%	1.9%	78	96.2%	0.0%	0.0%	3.8%
3	一般国道26号	堺市堺区鉄砲町	堺市堺区大浜北町3-2	10010	413	86.9%	0.0%	0.0%	13.1%	122	69.7%	0.0%	0.0%	30.3%
4	一般国道26号	堺市堺区大浜北町3-2	堺市堺区翁橋町1-1	10020	1,459	98.4%	0.3%	0.6%	0.7%	740	98.0%	0.7%	0.0%	1.4%
5	一般国道26号	堺市堺区翁橋町1-1	堺市西区浜寺船尾町西	10030	1,312	84.0%	0.1%	13.0%	2.9%	419	76.8%	0.2%	22.7%	0.2%
6	一般国道26号	堺市西区浜寺船尾町西	堺市西区鳳西町	10050	930	71.8%	8.9%	0.0%	19.2%	274	58.8%	16.4%	0.0%	24.8%
7	一般国道26号	堺市西区鳳西町	堺市西区鳳西町	10060	72	31.9%	18.1%	0.0%	50.0%	10	100.0%	0.0%	0.0%	0.0%
8	一般国道309号	堺市美原区木材通4-10	堺市美原区平尾	10080	63	60.3%	9.5%	0.0%	30.2%	27	29.6%	18.5%	0.0%	51.9%
9	一般国道309号	堺市美原区平尾	堺市美原区黒山	10090	30	76.7%	6.7%	0.0%	16.7%	14	50.0%	14.3%	0.0%	35.7%
10	一般国道309号	堺市美原区黒山	堺市美原区今井	10100	27	100.0%	0.0%	0.0%	0.0%	12	100.0%	0.0%	0.0%	0.0%
11	一般国道310号	堺市堺区翁橋町1-1	堺市堺区一条通16	10120	537	98.9%	0.4%	0.7%	0.0%	212	97.2%	0.9%	1.9%	0.0%
12	一般国道310号	堺市堺区一条通16	堺市堺区大仙町7	10130	394	70.6%	1.3%	0.0%	28.2%	202	51.0%	0.0%	0.0%	49.0%
13	一般国道310号	堺市堺区大仙町7	堺市北区中百舌鳥町	10140	1,434	99.0%	0.7%	0.0%	0.3%	586	99.5%	0.5%	0.0%	0.0%
14	一般国道310号	堺市北区中百舌鳥町	堺市中区大野芝町	10150	1,395	95.2%	4.5%	0.0%	0.3%	465	85.8%	13.5%	0.0%	0.6%
15	一般国道310号	堺市中区大野芝町	堺市東区西野	10160	848	100.0%	0.0%	0.0%	0.0%	182	100.0%	0.0%	0.0%	0.0%
16	府道大阪中央環状線	堺市堺区向陵西町4-12	堺市堺区向陵東町1-1	40010	540	95.2%	4.3%	0.0%	0.6%	260	93.5%	6.5%	0.0%	0.0%
17	府道大阪中央環状線	堺市堺区向陵東町1-1	堺市北区新金岡町1-1	40020	452	99.8%	0.0%	0.0%	0.2%	152	99.3%	0.0%	0.0%	0.7%
18	府道大阪中央環状線	堺市北区新金岡町1-1	堺市北区新金岡町5-9	40030	739	99.3%	0.0%	0.5%	0.1%	232	97.8%	0.0%	1.7%	0.4%
19	府道大阪中央環状線	堺市北区新金岡町5-9	堺市美原区今井	40040	46	100.0%	0.0%	0.0%	0.0%	6	100.0%	0.0%	0.0%	0.0%
20	府道堺大和高田線	堺市堺区戎島町	堺市堺区北花田口町3-2	40050	747	91.2%	0.9%	0.0%	7.9%	232	74.1%	0.9%	0.0%	25.0%

路線別環境基準達成状況

堺市

通 番 号	路 線 名	起 点 住 所	終 点 住 所	センサス 区 間 番 号	評価結果					うち近接空間				
					評価対象 住居等戸数	昼・夜間 とも基準値 以下	昼間のみ 基準値 以下	夜間のみ 基準値 以下	昼・夜間 とも基準値 超過	評価対象 住居等戸数	昼・夜間 とも基準値 以下	昼間のみ 基準値 以下	夜間のみ 基準値 以下	昼・夜間 とも基準値 超過
21	府道堺大和高田線	堺市堺区北花田口町3-2	堺市北区蔵前町	40060	2,038	99.1%	0.0%	0.6%	0.3%	872	100.0%	0.0%	0.0%	0.0%
22	府道堺大和高田線	堺市北区蔵前町	堺市北区南花田町	40070	581	90.0%	7.2%	0.3%	2.4%	146	97.9%	0.0%	1.4%	0.7%
23	府道堺大和高田線	堺市北区南花田町	堺市北区南花田町	40080	78	97.4%	0.0%	0.0%	2.6%	31	93.5%	0.0%	0.0%	6.5%
24	府道大阪狭山線	堺市北区八下北3	堺市美原区北余部	40120	351	100.0%	0.0%	0.0%	0.0%	114	100.0%	0.0%	0.0%	0.0%
25	府道大阪狭山線	堺市美原区北余部	堺市東区南野田	40130	1,114	99.8%	0.2%	0.0%	0.0%	385	99.5%	0.5%	0.0%	0.0%
26	府道大阪高石線(新)	堺市北区常磐町3	堺市北区北花田町	40160	435	90.3%	5.5%	0.0%	4.1%	229	93.9%	6.1%	0.0%	0.0%
27	府道大阪高石線(新)	堺市北区北花田町	堺市北区新金岡町2-6	40170	822	100.0%	0.0%	0.0%	0.0%	461	100.0%	0.0%	0.0%	0.0%
28	府道大阪高石線(新)	堺市北区新金岡町2-6	堺市北区新金岡町1-1	40180	1,416	67.1%	15.9%	0.0%	17.0%	468	100.0%	0.0%	0.0%	0.0%
29	府道大阪高石線(新)	堺市北区新金岡町1-1	堺市北区長曾根町	40190	724	71.3%	0.0%	0.1%	28.6%	375	59.5%	0.0%	0.0%	40.5%
30	府道大阪高石線(新)	堺市北区長曾根町	堺市北区中百舌鳥町	40200	653	78.1%	0.8%	0.0%	21.1%	381	62.5%	1.3%	0.0%	36.2%
31	府道大阪高石線(新)	堺市北区中百舌鳥町	堺市西区北条町1-41	40210	465	82.6%	17.4%	0.0%	0.0%	133	46.6%	53.4%	0.0%	0.0%
32	府道大阪高石線(新)	堺市西区北条町1-41	堺市西区津久野町1-9	40220	914	98.7%	0.2%	0.1%	1.0%	461	99.3%	0.4%	0.0%	0.2%
33	府道大阪高石線(新)	堺市西区津久野町1-9	堺市西区下田町23	40230	458	99.1%	0.0%	0.7%	0.2%	235	99.6%	0.0%	0.0%	0.4%
34	府道大阪高石線(新)	堺市西区鳳北町	堺市西区浜寺船尾町西	40240	149	99.3%	0.0%	0.7%	0.0%	86	100.0%	0.0%	0.0%	0.0%
35	府道大阪高石線(新)	堺市西区浜寺船尾町西	堺市西区浜寺元町	40250	198	92.9%	0.5%	0.0%	6.6%	94	96.8%	1.1%	0.0%	2.1%
36	府道大阪高石線	堺市北区東雲東町4-5	堺市北区百舌鳥梅北町	40260	1,780	99.9%	0.1%	0.0%	0.0%	717	99.7%	0.3%	0.0%	0.0%
37	府道大阪高石線	堺市西区鳳東町	堺市西区鳳東町	40300	73	100.0%	0.0%	0.0%	0.0%	36	100.0%	0.0%	0.0%	0.0%
38	府道大阪臨海線	堺市境	堺市堺区山本町	40330	305	75.7%	6.2%	0.0%	18.0%	130	43.1%	14.6%	0.0%	42.3%
39	府道大阪臨海線	堺市堺区神南辺町3	堺市堺区北波止町	40340	30	96.7%	0.0%	0.0%	3.3%	3	66.7%	0.0%	0.0%	33.3%
40	府道大阪臨海線	堺市堺区大浜北町5-1	堺市西区石津西町	40350	320	71.9%	1.6%	0.0%	26.6%	20	70.0%	25.0%	0.0%	5.0%

路線別環境基準達成状況

堺市

通 番 号	路 線 名	起 点 住 所	終 点 住 所	センサス 区 間 番 号	評価結果					うち近接空間				
					評価対象 住居等戸数	昼・夜間 とも基準値 以下	昼間のみ 基準値 以下	夜間のみ 基準値 以下	昼・夜間 とも基準値 超過	評価対象 住居等戸数	昼・夜間 とも基準値 以下	昼間のみ 基準値 以下	夜間のみ 基準値 以下	昼・夜間 とも基準値 超過
41	府道大阪臨海線	堺市西区石津西町	堺市西区浜寺諏訪森町西	40360	505	63.4%	1.2%	0.2%	35.2%	89	27.0%	6.7%	0.0%	66.3%
42	府道大阪臨海線(旧)	堺市堺区山本町	堺市堺区神南辺町	40370	6	100.0%	0.0%	0.0%	0.0%	1	100.0%	0.0%	0.0%	0.0%
43	府道大阪和泉南線	堺市堺区遠里小野町1	堺市堺区錦綾町2-4	40400	224	100.0%	0.0%	0.0%	0.0%	69	100.0%	0.0%	0.0%	0.0%
44	府道大阪和泉南線	堺市堺区錦綾町2-4	堺市堺区南向陽町2-3	40410	425	100.0%	0.0%	0.0%	0.0%	254	100.0%	0.0%	0.0%	0.0%
45	府道大阪和泉南線	堺市堺区南向陽町2-3	堺市堺区一条通14	40420	346	99.4%	0.3%	0.0%	0.3%	143	98.6%	0.7%	0.0%	0.7%
46	府道大阪和泉南線	堺市堺区一条通14	堺市堺区石津北町	40430	735	91.8%	2.3%	0.0%	5.9%	228	81.6%	3.9%	0.0%	14.5%
47	府道大阪和泉南線	堺市堺区石津北町	堺市西区鳳北町	40440	504	99.6%	0.2%	0.0%	0.2%	185	98.9%	0.5%	0.0%	0.5%
48	府道大阪和泉南線	堺市西区鳳北町	堺市西区鳳東町	40450	195	100.0%	0.0%	0.0%	0.0%	119	100.0%	0.0%	0.0%	0.0%
49	府道大阪和泉南線	堺市西区鳳東町	堺市西区上	40460	430	100.0%	0.0%	0.0%	0.0%	200	100.0%	0.0%	0.0%	0.0%
50	府道美原太子線(新)	堺市美原区丹上	堺市美原区小平尾	40510	28	89.3%	10.7%	0.0%	0.0%	7	100.0%	0.0%	0.0%	0.0%
51	府道美原太子線(新)	堺市美原区小平尾	堺市美原区さつき野東1	40520	8	100.0%	0.0%	0.0%	0.0%	0	0.0%	0.0%	0.0%	0.0%
52	府道堺狭山線	堺市堺区大浜北町3-3	堺市西区浜寺石津町西1-3	40530	1,552	93.2%	6.7%	0.0%	0.1%	542	80.6%	19.2%	0.0%	0.2%
53	府道堺狭山線	堺市西区石津西町	堺市西区浜寺石津町東1-3	40540	408	98.5%	1.5%	0.0%	0.0%	159	96.2%	3.8%	0.0%	0.0%
54	府道堺狭山線	堺市西区浜寺石津町東1-6	堺市堺区石津北町	40550	111	90.1%	9.0%	0.0%	0.9%	46	76.1%	21.7%	0.0%	2.2%
55	府道堺狭山線	堺市堺区緑ヶ丘南町1-1	堺市西区北条町1-11	40560	1,066	82.3%	17.1%	0.0%	0.7%	447	59.7%	40.0%	0.0%	0.2%
56	府道堺狭山線	堺市西区北条町1-41	堺市中区東八田	40570	784	67.2%	5.5%	0.0%	27.3%	248	43.5%	5.2%	0.0%	51.2%
57	府道堺狭山線	堺市中区檜葉	堺市中区檜葉	40580	276	88.4%	4.3%	1.4%	5.8%	98	85.7%	2.0%	4.1%	8.2%
58	府道堺狭山線	堺市南区竹城台	堺市南区竹城台1-1	40590	485	63.5%	0.0%	24.7%	11.8%	69	92.8%	0.0%	7.2%	0.0%
59	府道堺狭山線	堺市南区竹城台1-1	堺市南区三原台4-5	40610	630	73.2%	0.0%	8.4%	18.4%	68	70.6%	0.0%	27.9%	1.5%
60	府道堺狭山線	堺市南区三原台4-43	堺市南区岩室	40620	15	100.0%	0.0%	0.0%	0.0%	2	100.0%	0.0%	0.0%	0.0%

路線別環境基準達成状況

堺市

通 番 号	路 線 名	起 点 住 所	終 点 住 所	センサス 区 間 番 号	評価結果					うち近接空間				
					評価対象 住居等戸数	昼・夜間 とも基準値 以下	昼間のみ 基準値 以下	夜間のみ 基準値 以下	昼・夜間 とも基準値 超過	評価対象 住居等戸数	昼・夜間 とも基準値 以下	昼間のみ 基準値 以下	夜間のみ 基準値 以下	昼・夜間 とも基準値 超過
61	府道堺富田林線	堺市堺区向陵東町1-1	堺市北区長曾根町	40640	1,153	96.6%	0.0%	0.0%	3.4%	477	91.8%	0.0%	0.0%	8.2%
62	府道堺富田林線	堺市北区長曾根町	堺市北区金岡町	40650	949	99.8%	0.0%	0.0%	0.2%	174	98.9%	0.0%	0.0%	1.1%
63	府道堺富田林線	堺市北区金岡町	堺市美原区北余部西4-5	40660	1,447	99.6%	0.0%	0.0%	0.4%	537	100.0%	0.0%	0.0%	0.0%
64	府道堺富田林線	堺市美原区北余部西4-5	堺市美原区阿弥	40670	430	98.6%	0.7%	0.0%	0.7%	161	96.9%	1.9%	0.0%	1.2%
65	府道堺富田林線	堺市美原区木材通	堺市美原区平尾	40680	273	97.1%	0.0%	0.0%	2.9%	95	91.6%	0.0%	0.0%	8.4%
66	府道泉大津美原線(新)	堺市西区草部	堺市中区平井	40700	216	99.1%	0.0%	0.0%	0.9%	91	97.8%	0.0%	0.0%	2.2%
67	府道泉大津美原線(新)	堺市中区平井	堺市中区東八田	40710	195	97.9%	0.0%	0.0%	2.1%	79	100.0%	0.0%	0.0%	0.0%
68	府道泉大津美原線(新)	堺市中区東八田	堺市中区大野芝町	40720	653	99.7%	0.0%	0.0%	0.3%	218	99.1%	0.0%	0.0%	0.9%
69	府道泉大津美原線(新)	堺市中区大野芝町	堺市美原区北余部西4-5	40730	602	93.4%	1.8%	0.0%	4.8%	222	99.5%	0.0%	0.0%	0.5%
70	府道泉大津美原線(新)	堺市美原区北余部西4-5	堺市美原区黒山	40740	324	71.0%	14.2%	0.0%	14.8%	102	63.7%	36.3%	0.0%	0.0%
71	府道泉大津美原線(新)	堺市美原区黒山	堺市美原区丹上	40750	63	100.0%	0.0%	0.0%	0.0%	21	100.0%	0.0%	0.0%	0.0%
72	府道泉大津美原線	堺市西区上	堺市西区草部	40770	510	100.0%	0.0%	0.0%	0.0%	166	100.0%	0.0%	0.0%	0.0%
73	府道泉大津美原線	堺市西区草部	堺市中区平井	40780	879	100.0%	0.0%	0.0%	0.0%	352	100.0%	0.0%	0.0%	0.0%
74	府道泉大津美原線	堺市中区平井	堺市中区福田	40790	590	99.2%	0.5%	0.0%	0.3%	240	98.3%	0.8%	0.0%	0.8%
75	府道富田林泉大津線	堺市南区釜室	堺市南区三原台4-5	40840	625	68.8%	0.0%	31.0%	0.2%	244	20.9%	0.0%	78.7%	0.4%
76	府道富田林泉大津線	堺市南区竹城台1-1	堺市南区桃山台	40850	1,442	78.8%	0.0%	0.3%	20.9%	266	97.0%	0.0%	0.0%	3.0%
77	府道富田林泉大津線	堺市南区桃山台	堺市南区檜尾	40860	339	47.8%	0.0%	0.3%	51.9%	100	81.0%	0.0%	0.0%	19.0%
78	府道富田林泉大津線	堺市南区檜尾	堺市南区新檜尾台2-1	40861	737	97.6%	0.0%	0.0%	2.4%	459	99.8%	0.0%	0.0%	0.2%
79	府道堺かつらぎ線	堺市西区津久野町1-26	堺市中区平井	40890	244	83.2%	0.0%	10.2%	6.6%	51	80.4%	0.0%	19.6%	0.0%
80	府道堺かつらぎ線	堺市中区平井	堺市西区太平寺	40900	2	100.0%	0.0%	0.0%	0.0%	1	100.0%	0.0%	0.0%	0.0%

路線別環境基準達成状況

堺市

通 番 号	路 線 名	起 点 住 所	終 点 住 所	センサス 区 間 番 号	評価結果					うち近接空間				
					評価対象 住居等戸数	昼・夜間 とも基準値 以下	昼間のみ 基準値 以下	夜間のみ 基準値 以下	昼・夜間 とも基準値 超過	評価対象 住居等戸数	昼・夜間 とも基準値 以下	昼間のみ 基準値 以下	夜間のみ 基準値 以下	昼・夜間 とも基準値 超過
81	府道堺かつらぎ線	堺市西区太平寺	堺市南区小代	40910	7	57.1%	0.0%	0.0%	42.9%	3	0.0%	0.0%	0.0%	100.0%
82	府道堺かつらぎ線	堺市南区小代	堺市南区桃山台	40920	45	97.8%	0.0%	0.0%	2.2%	27	100.0%	0.0%	0.0%	0.0%
83	府道堺かつらぎ線	堺市南区桃山台	堺市南区庭代台4-44	40930	148	79.7%	0.0%	20.3%	0.0%	63	52.4%	0.0%	47.6%	0.0%
84	府道堺かつらぎ線	堺市南区庭代台4-44	堺市南区別所	40940	332	96.7%	0.0%	3.3%	0.0%	108	100.0%	0.0%	0.0%	0.0%
85	府道堺かつらぎ線	堺市南区別所	堺市南区別所	40950	74	100.0%	0.0%	0.0%	0.0%	52	100.0%	0.0%	0.0%	0.0%
86	府道大堀堺線	堺市北区北花田町	堺市北区北花田町	60010	419	100.0%	0.0%	0.0%	0.0%	188	100.0%	0.0%	0.0%	0.0%
87	府道大堀堺線	堺市北区北花田町	堺市堺区南清水町2-4	60020	1,613	99.7%	0.3%	0.0%	0.0%	798	99.4%	0.6%	0.0%	0.0%
88	府道大堀堺線	堺市堺区南清水町2-1	堺市堺区海山町	60030	452	100.0%	0.0%	0.0%	0.0%	115	100.0%	0.0%	0.0%	0.0%
89	府道我堂金岡線(新)	堺市北区南花田町	堺市北区南花田町	60070	127	88.2%	0.0%	11.0%	0.8%	65	76.9%	0.0%	21.5%	1.5%
90	府道我堂金岡線(新)	堺市北区南花田町	堺市北区新金岡町5-9	60080	447	85.9%	0.0%	13.6%	0.4%	213	70.9%	0.0%	28.2%	0.9%
91	府道我堂金岡線	堺市北区南花田町	堺市北区南花田町	60100	222	99.5%	0.0%	0.5%	0.0%	113	100.0%	0.0%	0.0%	0.0%
92	府道堺港線	堺市堺区大浜北町3-2	堺市堺区大浜北町5-1	60120	79	93.7%	2.5%	0.0%	3.8%	49	89.8%	4.1%	0.0%	6.1%
93	府道深井畑山宿院線	堺市堺区大仙西町	堺市堺区大仙西町	60150	293	98.6%	0.0%	1.4%	0.0%	125	99.2%	0.0%	0.8%	0.0%
94	府道深井畑山宿院線	堺市堺区大仙西町	堺市堺区東湊町	60160	226	94.7%	0.0%	4.0%	1.3%	34	100.0%	0.0%	0.0%	0.0%
95	府道深井畑山宿院線	堺市堺区東湊町	堺市堺区宿院町東1-1	60170	628	100.0%	0.0%	0.0%	0.0%	283	100.0%	0.0%	0.0%	0.0%
96	府道河内長野美原線	堺市美原区菅生	堺市美原区平尾	60180	6	66.7%	0.0%	0.0%	33.3%	3	33.3%	0.0%	0.0%	66.7%
97	府道堺阪南線	堺市西区浜寺石津町西2	堺市西区浜寺公園町	60200	1,391	99.5%	0.5%	0.0%	0.0%	710	100.0%	0.0%	0.0%	0.0%
98	府道堺泉北環状線	堺市南区三原台4-39	堺市南区竹城台	60220	657	70.0%	0.0%	30.0%	0.0%	167	50.9%	0.0%	49.1%	0.0%
99	府道堺泉北環状線	堺市南区竹城台	堺市南区小代	60230	398	78.6%	0.0%	18.3%	3.0%	61	65.6%	0.0%	34.4%	0.0%
100	府道堺泉北環状線	堺市南区小代	堺市南区赤坂台5-9	60240	95	100.0%	0.0%	0.0%	0.0%	39	100.0%	0.0%	0.0%	0.0%

路線別環境基準達成状況

堺市

通 番 号	路 線 名	起 点 住 所	終 点 住 所	センサス 区 間 番 号	評価結果					うち近接空間				
					評価対象 住居等戸数	昼・夜間 とも基準値 以下	昼間のみ 基準値 以下	夜間のみ 基準値 以下	昼・夜間 とも基準値 超過	評価対象 住居等戸数	昼・夜間 とも基準値 以下	昼間のみ 基準値 以下	夜間のみ 基準値 以下	昼・夜間 とも基準値 超過
101	府道堺泉北環状線	堺市南区赤坂台5-9	堺市南区新檜尾台4-53	60250	329	100.0%	0.0%	0.0%	0.0%	128	100.0%	0.0%	0.0%	0.0%
102	府道堺泉北環状線	堺市南城区山台5-2	堺市南城区山台5-2	60260	379	57.8%	0.0%	35.1%	7.1%	58	72.4%	0.0%	27.6%	0.0%
103	府道堺泉北環状線	堺市南城区山台5-2	堺市南区釜室	60270	501	78.0%	0.0%	20.4%	1.6%	182	61.0%	0.0%	39.0%	0.0%
104	府道別所草部線	堺市南区美木多上	堺市南区檜尾	60300	225	100.0%	0.0%	0.0%	0.0%	111	100.0%	0.0%	0.0%	0.0%
105	府道別所草部線	堺市南区別所	堺市南区美木多上	60301	58	91.4%	0.0%	1.7%	6.9%	29	86.2%	0.0%	3.4%	10.3%
106	府道別所草部線	堺市南区檜尾	堺市西区菱木	60310	622	99.8%	0.0%	0.0%	0.2%	297	99.7%	0.0%	0.0%	0.3%
107	府道和田福泉線(新)	堺市南区赤坂台	堺市西区山田	60320	97	100.0%	0.0%	0.0%	0.0%	38	100.0%	0.0%	0.0%	0.0%
108	府道和田福泉線	堺市南区檜尾	堺市西区草部	60330	671	98.8%	0.3%	0.0%	0.9%	214	99.1%	0.0%	0.0%	0.9%
109	府道堺泉北環状線	堺市南区新檜尾台4-53	堺市南区新檜尾台2	61070	526	92.0%	0.0%	5.5%	2.5%	323	95.0%	0.0%	3.7%	1.2%
110	市道砂道翁橋線	堺市堺区七道西町	堺市堺区翁橋町1-1	80040	1,269	93.7%	0.6%	0.0%	5.7%	357	88.5%	0.6%	0.0%	10.9%
111	市道大道筋	堺市堺区綾之町西1-1	堺市堺区宿院町東1-1	80050	1,258	99.8%	0.0%	0.0%	0.2%	631	99.7%	0.0%	0.0%	0.3%
112	市道八田西八田北線	堺市中央区八田西町1	堺市中央区八田北町	80090	375	94.7%	0.0%	5.3%	0.0%	126	100.0%	0.0%	0.0%	0.0%
113	市道新家深井線	堺市中央区新家町	堺市中央区深井沢町	80110	679	98.2%	0.7%	0.0%	1.0%	270	96.3%	1.9%	0.0%	1.9%
114	市道鳳西上1号線	堺市西区上	堺市西区鳳西町	80120	272	97.1%	1.1%	0.7%	1.1%	98	96.9%	0.0%	1.0%	2.0%
115	市道三原台槇塚台線	堺市南区茶山台1-1	堺市南区槇塚台4-6	80130	1,344	99.0%	0.0%	1.0%	0.0%	435	98.4%	0.0%	1.6%	0.0%
116	市道赤坂台庭代台線	堺市南区赤坂台	堺市南区庭代台1-45	80140	1,138	99.7%	0.0%	0.2%	0.1%	313	99.4%	0.0%	0.3%	0.3%

路線別環境基準達成状況

岸和田市

通 番 号	路 線 名	起 点 住 所	終 点 住 所	センサス 区 間 番 号	評 価 結 果					うち近接空間				
					評価対象 住居等戸数	昼・夜間 とも基準値 以下	昼間のみ 基準値 以下	夜間のみ 基準値 以下	昼・夜間 とも基準値 超過	評価対象 住居等戸数	昼・夜間 とも基準値 以下	昼間のみ 基準値 以下	夜間のみ 基準値 以下	昼・夜間 とも基準値 超過
1	阪和自動車道	岸和田市積川町	岸和田市内畑町	280	1	100.0%	0.0%	0.0%	0.0%	0	0.0%	0.0%	0.0%	0.0%
2	市道岸和田駅東停車場線	岸和田市宮本町1	岸和田市作才町	9002	513	100.0%	0.0%	0.0%	0.0%	263	100.0%	0.0%	0.0%	0.0%
3	市道岸和田中央線	岸和田市西之内町	岸和田市小松里町	9003	287	100.0%	0.0%	0.0%	0.0%	132	100.0%	0.0%	0.0%	0.0%
4	一般国道26号	岸和田市中井町3-18	岸和田市南上町2-34	10390	645	87.6%	0.0%	5.3%	7.1%	196	65.3%	0.0%	12.8%	21.9%
5	一般国道170号(新)	岸和田市内畑町	岸和田市阿間河滝町	10960	31	96.8%	0.0%	0.0%	3.2%	14	92.9%	0.0%	0.0%	7.1%
6	一般国道170号	岸和田市内畑町	岸和田市河合町	11140	207	99.0%	0.0%	1.0%	0.0%	102	98.0%	0.0%	2.0%	0.0%
7	府道大阪臨海線	岸和田市木材町	岸和田市大北町1	41520	640	100.0%	0.0%	0.0%	0.0%	218	100.0%	0.0%	0.0%	0.0%
8	府道大阪臨海線	岸和田市大北町1	岸和田市地蔵浜町	41530	90	100.0%	0.0%	0.0%	0.0%	24	100.0%	0.0%	0.0%	0.0%
9	府道大阪和泉南線	岸和田市西大路町	岸和田市土生町	41590	1,991	99.7%	0.0%	0.0%	0.3%	722	99.3%	0.0%	0.0%	0.7%
10	府道岸和田港塔原線	岸和田市大北町1	岸和田市土生町4-2	42000	1,068	99.7%	0.0%	0.3%	0.0%	402	99.3%	0.0%	0.7%	0.0%
11	府道岸和田港塔原線	岸和田市土生町4-2	岸和田市河合町	42010	771	99.6%	0.0%	0.4%	0.0%	265	99.2%	0.0%	0.8%	0.0%
12	府道岸和田港塔原線	岸和田市河合町	岸和田市塔原町	42020	51	100.0%	0.0%	0.0%	0.0%	25	100.0%	0.0%	0.0%	0.0%
13	府道岸和田牛滝山貝塚線(新)	岸和田市木材町	岸和田市中井町3-20	42030	677	79.2%	0.0%	5.2%	15.7%	267	57.7%	0.0%	7.5%	34.8%
14	府道岸和田牛滝山貝塚線(新)	岸和田市中井町3-20	岸和田市内畑町	42040	726	84.6%	0.0%	0.0%	15.4%	275	60.0%	0.0%	0.0%	40.0%
15	府道岸和田牛滝山貝塚線	岸和田市内畑町	岸和田市大沢町	42050	251	100.0%	0.0%	0.0%	0.0%	139	100.0%	0.0%	0.0%	0.0%
16	府道堺阪南線	岸和田市磯上町4-22	岸和田市宮本町28	61040	1,415	93.5%	0.0%	6.4%	0.1%	497	81.7%	0.0%	18.1%	0.2%
17	府道堺阪南線	岸和田市宮本町28	岸和田市南町20	61050	404	88.4%	0.0%	11.6%	0.0%	197	76.1%	0.0%	23.9%	0.0%
18	府道三林岡山線	岸和田市東ヶ丘町	岸和田市岡山町	61250	222	99.1%	0.0%	0.0%	0.9%	82	97.6%	0.0%	0.0%	2.4%
19	府道和气岸和田線	岸和田市箕土路町2-19	岸和田市別所町1-13	61300	1,627	99.6%	0.0%	0.0%	0.4%	512	98.6%	0.0%	0.0%	1.4%
20	府道田治米忠岡線	岸和田市田治米町	岸和田市西大路町	61330	309	98.4%	0.0%	0.3%	1.3%	118	96.6%	0.0%	0.0%	3.4%

路線別環境基準達成状況

岸和田市

通 番 号	路 線 名	起 点 住 所	終 点 住 所	センサス 区 間 番 号	評 価 結 果					うち近接空間				
					評価対象 住居等戸数	昼・夜間 とも基準値 以下	昼間のみ 基準値 以下	夜間のみ 基準値 以下	昼・夜間 とも基準値 超過	評価対象 住居等戸数	昼・夜間 とも基準値 以下	昼間のみ 基準値 以下	夜間のみ 基準値 以下	昼・夜間 とも基準値 超過
21	府道春木岸和田線	岸和田市尾生町	岸和田市沼町34	61340	1,363	99.6%	0.0%	0.4%	0.0%	412	98.5%	0.0%	1.5%	0.0%
22	府道春木岸和田線(新)	岸和田市稲葉町	岸和田市稲葉町	61370	3	100.0%	0.0%	0.0%	0.0%	1	100.0%	0.0%	0.0%	0.0%
23	府道春木岸和田線	岸和田市稲葉町	岸和田市尾生町	61380	351	100.0%	0.0%	0.0%	0.0%	133	100.0%	0.0%	0.0%	0.0%
24	府道春木大町線(旧)	岸和田市大町	岸和田市荒木町1-32	61400	406	100.0%	0.0%	0.0%	0.0%	116	100.0%	0.0%	0.0%	0.0%

路線別環境基準達成状況

豊中市

通 番 号	路 線 名	起 点 住 所	終 点 住 所	センサス 区 間 番 号	評価結果					うち近接空間				
					評価対象 住居等戸数	昼・夜間 とも基準値 以下	昼間のみ 基準値 以下	夜間のみ 基準値 以下	昼・夜間 とも基準値 超過	評価対象 住居等戸数	昼・夜間 とも基準値 以下	昼間のみ 基準値 以下	夜間のみ 基準値 以下	昼・夜間 とも基準値 超過
1	名神高速道路	豊中市小曾根2-20	豊中市名神口2-1	40	645	99.8%	0.2%	0.0%	0.0%	249	100.0%	0.0%	0.0%	0.0%
2	名神高速道路	豊中市名神口2-1	豊中市今在家町24	50	67	100.0%	0.0%	0.0%	0.0%	3	100.0%	0.0%	0.0%	0.0%
3	高速大阪池田線	豊中市螢池西町1-11	豊中市螢池西町2-13	5140	105	100.0%	0.0%	0.0%	0.0%	0	0.0%	0.0%	0.0%	0.0%
4	一般国道171号	豊中市石橋麻田町6	豊中市石橋麻田町6	11220	116	100.0%	0.0%	0.0%	0.0%	53	100.0%	0.0%	0.0%	0.0%
5	一般国道171号	豊中市待兼山町22	豊中市石橋麻田町6	11240	128	100.0%	0.0%	0.0%	0.0%	51	100.0%	0.0%	0.0%	0.0%
6	一般国道176号	豊中市待兼山町	豊中市待兼山町	11300	9	100.0%	0.0%	0.0%	0.0%	1	100.0%	0.0%	0.0%	0.0%
7	一般国道176号	豊中市清風荘2-3	豊中市北桜塚1-1	11310	2,625	99.4%	0.1%	0.1%	0.4%	1158	99.7%	0.3%	0.0%	0.0%
8	一般国道176号	豊中市中桜塚2-12	豊中市庄内西町5-1	11320	3,189	100.0%	0.0%	0.0%	0.0%	1543	100.0%	0.0%	0.0%	0.0%
9	一般国道176号	豊中市庄内西町5-1	豊中市神州町1	11330	589	100.0%	0.0%	0.0%	0.0%	113	100.0%	0.0%	0.0%	0.0%
10	一般国道423号	豊中市東寺内町10	豊中市上新田1-1	11710	1,715	92.4%	3.8%	0.0%	3.8%	497	98.6%	1.4%	0.0%	0.0%
11	一般国道423号	豊中市上新田1-1	豊中市上新田	11720	892	68.0%	2.9%	0.0%	29.0%	277	100.0%	0.0%	0.0%	0.0%
12	一般国道423号	豊中市新千里北町	豊中市新千里北町	11730	374	81.6%	0.0%	2.9%	15.5%	116	100.0%	0.0%	0.0%	0.0%
13	一般国道479号	豊中市小曾根3-18	豊中市服部南町4-5	11820	338	99.7%	0.3%	0.0%	0.0%	168	100.0%	0.0%	0.0%	0.0%
14	府道大阪中央環状線	豊中市新千里東町2-7	豊中市新千里東町1-1	40280	382	71.2%	9.4%	0.0%	19.4%	164	100.0%	0.0%	0.0%	0.0%
15	府道大阪中央環状線	豊中市新千里西町1-1	豊中市桜の町	40290	826	76.2%	11.7%	0.0%	12.1%	443	100.0%	0.0%	0.0%	0.0%
16	府道大阪中央環状線	豊中市桜の町	豊中市清風荘	40300	1,420	91.2%	4.9%	0.0%	3.9%	705	97.0%	3.0%	0.0%	0.0%
17	府道大阪中央環状線	豊中市清風荘	豊中市清風荘	40310	234	98.7%	1.3%	0.0%	0.0%	147	98.0%	2.0%	0.0%	0.0%
18	府道大阪中央環状線(旧)	豊中市上新田2-14	豊中市北桜塚3-1	40380	2,569	97.7%	0.0%	1.9%	0.5%	1051	100.0%	0.0%	0.0%	0.0%
19	府道大阪池田線	豊中市二葉町3-1	豊中市服部寿町	40660	378	89.2%	5.0%	0.0%	5.8%	121	88.4%	11.6%	0.0%	0.0%
20	府道大阪池田線	豊中市服部寿町	豊中市螢池北町3	40670	1,148	79.0%	6.4%	0.0%	14.6%	360	97.8%	2.2%	0.0%	0.0%

路線別環境基準達成状況

豊中市

通 番 号	路 線 名	起点住所	終点住所	センサス 区間番号	評価結果					うち近接空間				
					評価対象 住居等戸数	昼・夜間 とも基準値 以下	昼間のみ 基準値 以下	夜間のみ 基準値 以下	昼・夜間 とも基準値 超過	評価対象 住居等戸数	昼・夜間 とも基準値 以下	昼間のみ 基準値 以下	夜間のみ 基準値 以下	昼・夜間 とも基準値 超過
21	府道大阪池田線(旧)	豊中市螢池北町2-1	豊中市螢池北町3-15	40680	458	100.0%	0.0%	0.0%	0.0%	232	100.0%	0.0%	0.0%	0.0%
22	府道豊中亀岡線	豊中市本町1-10	豊中市永楽荘4-11	42140	2,743	99.8%	0.0%	0.0%	0.1%	1015	100.0%	0.0%	0.0%	0.0%
23	府道豊中亀岡線	豊中市永楽荘4-11	豊中市豊中北緑丘1	42141	29	100.0%	0.0%	0.0%	0.0%	5	100.0%	0.0%	0.0%	0.0%
24	府道伊丹豊中線	豊中市走井3-7	豊中市山ノ上町9	42580	31	96.8%	0.0%	0.0%	3.2%	23	100.0%	0.0%	0.0%	0.0%
25	府道伊丹豊中線	豊中市山ノ上町9	豊中市北桜塚1-1	42590	989	99.6%	0.0%	0.0%	0.4%	507	100.0%	0.0%	0.0%	0.0%
26	府道吹田箕面線	豊中市上新田4	豊中市新千里東町2-7	60130	308	100.0%	0.0%	0.0%	0.0%	127	100.0%	0.0%	0.0%	0.0%
27	府道吹田箕面線	豊中市新千里東町2-7	豊中市新千里北町	60140	757	100.0%	0.0%	0.0%	0.0%	347	100.0%	0.0%	0.0%	0.0%
28	府道熊野大阪線	豊中市西泉丘1-13	豊中市北条町4-14	60260	478	100.0%	0.0%	0.0%	0.0%	131	100.0%	0.0%	0.0%	0.0%
29	府道豊中吹田線	豊中市利倉東	豊中市服部元町1-4	60420	742	100.0%	0.0%	0.0%	0.0%	210	100.0%	0.0%	0.0%	0.0%
30	府道豊中吹田線	豊中市服部本町1-2	豊中市小曾根2-6	60430	806	100.0%	0.0%	0.0%	0.0%	344	100.0%	0.0%	0.0%	0.0%
31	府道庄本牛立線	豊中市庄本町3-11	豊中市庄内西町5-1	60470	561	99.8%	0.2%	0.0%	0.0%	116	99.1%	0.9%	0.0%	0.0%
32	府道西宮豊中線	豊中市上津島	豊中市服部南町3-11	61680	724	98.3%	0.3%	0.0%	1.4%	268	100.0%	0.0%	0.0%	0.0%

路線別環境基準達成状況

池田市

通 番 号	路 線 名	起 点 住 所	終 点 住 所	センサス 区 間 番 号	評価結果					うち近接空間				
					評価対象 住居等戸数	昼・夜間 とも基準値 以下	昼間のみ 基準値 以下	夜間のみ 基準値 以下	昼・夜間 とも基準値 超過	評価対象 住居等戸数	昼・夜間 とも基準値 以下	昼間のみ 基準値 以下	夜間のみ 基準値 以下	昼・夜間 とも基準値 超過
1	高速大阪池田線	池田市空港2-1	池田市豊島南	5140	28	100.0%	0.0%	0.0%	0.0%	6	100.0%	0.0%	0.0%	0.0%
2	高速大阪池田線	池田市ダイハツ町3	池田市桃園2-1	5150	139	97.1%	0.0%	0.7%	2.2%	65	98.5%	0.0%	0.0%	1.5%
3	一般国道171号	池田市石橋2-11	池田市豊島北	11220	931	90.7%	0.3%	7.1%	1.9%	457	84.5%	0.7%	13.6%	1.3%
4	一般国道171号	池田市豊島北	池田市豊島北1-16	11230	34	97.1%	0.0%	0.0%	2.9%	16	93.8%	0.0%	0.0%	6.3%
5	一般国道171号	池田市石橋2	池田市豊島南	11240	1,087	88.0%	0.9%	0.0%	11.0%	470	80.2%	1.5%	0.0%	18.3%
6	一般国道173号	池田市西本町1	池田市木部町	11250	436	67.2%	0.5%	0.0%	32.3%	271	47.2%	0.7%	0.0%	52.0%
7	一般国道173号	池田市木部町	池田市木部町	11260	237	41.4%	0.0%	1.7%	57.0%	120	7.5%	0.0%	2.5%	90.0%
8	一般国道176号	池田市西本町	池田市西本町2	11290	218	68.8%	5.0%	0.0%	26.1%	107	37.4%	10.3%	0.0%	52.3%
9	一般国道176号	池田市西本町2	池田市石橋2-15	11300	2,757	88.6%	8.7%	0.1%	2.6%	1179	74.9%	20.2%	0.2%	4.7%
10	一般国道176号	池田市石橋3-2	池田市石橋3-6	11310	116	90.5%	3.4%	0.0%	6.0%	70	84.3%	5.7%	0.0%	10.0%
11	一般国道176号	池田市神田	池田市神田	11340	92	69.6%	0.0%	19.6%	10.9%	33	54.5%	0.0%	42.4%	3.0%
12	一般国道176号	池田市神田	池田市住吉2-8	11350	772	98.7%	0.0%	0.8%	0.5%	296	100.0%	0.0%	0.0%	0.0%
13	一般国道423号	池田市木部町	池田市伏尾町	11750	92	97.8%	0.0%	0.0%	2.2%	40	100.0%	0.0%	0.0%	0.0%
14	府道大阪中央環状線	池田市石橋	池田市豊島南2-6	40310	563	49.0%	8.2%	0.0%	42.8%	264	38.3%	6.8%	0.0%	54.9%
15	府道箕面池田線	池田市畑4	池田市菅原町6	40650	2,349	90.7%	6.9%	0.0%	2.4%	1124	86.7%	13.1%	0.0%	0.2%
16	府道大阪池田線	池田市空港	池田市住吉2-8	40670	348	69.0%	0.3%	0.0%	30.7%	154	53.9%	0.0%	0.0%	46.1%
17	府道伊丹池田線	池田市八王寺2-7	池田市城南2-3	60070	886	99.4%	0.2%	0.0%	0.3%	370	98.6%	0.5%	0.0%	0.8%
18	府道伊丹池田線	池田市ダイハツ町3	池田市神田	60080	291	99.7%	0.0%	0.3%	0.0%	188	99.5%	0.0%	0.5%	0.0%
19	市道神田夫婦池線	池田市神田	池田市八王寺2-7	500003	142	81.0%	0.0%	4.9%	14.1%	61	75.4%	0.0%	0.0%	24.6%

路線別環境基準達成状況

吹田市

通 番 号	路 線 名	起 点 住 所	終 点 住 所	センサス 区 間 番 号	評価結果					うち近接空間				
					評価対象 住居等戸数	昼・夜間 とも基準値 以下	昼間のみ 基準値 以下	夜間のみ 基準値 以下	昼・夜間 とも基準値 超過	評価対象 住居等戸数	昼・夜間 とも基準値 以下	昼間のみ 基準値 以下	夜間のみ 基準値 以下	昼・夜間 とも基準値 超過
1	名神高速道路	吹田市青葉丘北	吹田市清水15	30	83	22.9%	3.6%	0.0%	73.5%	1	0.0%	0.0%	0.0%	100.0%
2	名神高速道路	吹田市清水15	吹田市豊津町	40	3,724	83.3%	2.1%	4.5%	10.1%	1390	81.8%	0.4%	2.0%	15.8%
3	一般国道423号	吹田市江の木町	吹田市南吹田	11650	819	61.1%	14.7%	0.0%	24.3%	332	47.6%	17.2%	0.0%	35.2%
4	一般国道423号	吹田市竹見台4	吹田市江の木町	11660	4,215	71.8%	6.5%	0.5%	21.1%	1945	55.0%	6.8%	0.1%	38.2%
5	一般国道479号	吹田市江の木町	吹田市豊津町60	11820	1,178	70.9%	9.5%	0.0%	19.6%	609	54.8%	12.2%	0.0%	33.0%
6	一般国道479号	吹田市西の庄町7	吹田市江の木町	11830	2,267	91.8%	2.0%	0.0%	6.2%	810	78.5%	5.2%	0.0%	16.3%
7	一般国道479号	吹田市西御旅町6	吹田市西の庄町7	11840	907	97.9%	0.0%	0.1%	2.0%	332	94.6%	0.0%	0.0%	5.4%
8	府道茨木摂津線	吹田市山田丘1	吹田市千里万博公園1	40070	34	26.5%	0.0%	23.5%	50.0%	9	100.0%	0.0%	0.0%	0.0%
9	府道茨木摂津線	吹田市千里万博公園1	吹田市山田市場1	40080	1,065	91.0%	0.0%	5.3%	3.8%	502	100.0%	0.0%	0.0%	0.0%
10	府道茨木摂津線	吹田市山田東4-34	吹田市山田丘1	40090	2	100.0%	0.0%	0.0%	0.0%	2	100.0%	0.0%	0.0%	0.0%
11	府道大阪中央環状線	吹田市青葉丘北	吹田市津雲台	40280	634	57.7%	27.8%	1.7%	12.8%	126	54.8%	34.1%	0.0%	11.1%
12	府道大阪中央環状線(旧)	吹田市榎切山1	吹田市津雲台5-19	40370	1,596	98.4%	0.0%	0.1%	1.5%	718	98.6%	0.0%	0.0%	1.4%
13	府道大阪高槻京都線	吹田市泉町1-3	吹田市新芦屋下16	40800	2,585	97.4%	2.5%	0.0%	0.0%	979	93.4%	6.6%	0.0%	0.0%
14	府道大阪高槻京都線(新)	吹田市南吹田2-12	吹田市寿町1-5	40870	649	99.5%	0.0%	0.0%	0.5%	286	99.0%	0.0%	0.0%	1.0%
15	府道大阪高槻京都線(新)	吹田市寿町1-5	吹田市吹東町67	40880	1,830	99.9%	0.0%	0.0%	0.1%	781	99.9%	0.0%	0.0%	0.1%
16	府道大阪高槻京都線(新)	吹田市南正雀1-24	吹田市南正雀2-1	40910	264	100.0%	0.0%	0.0%	0.0%	128	100.0%	0.0%	0.0%	0.0%
17	府道相川停車場線	吹田市南高浜町	吹田市西の庄町	60051	800	100.0%	0.0%	0.0%	0.0%	378	100.0%	0.0%	0.0%	0.0%
18	府道箕面摂津線	吹田市藤白台5-9	吹田市山田東4-14	60110	1,093	100.0%	0.0%	0.0%	0.0%	233	100.0%	0.0%	0.0%	0.0%
19	府道山田上小野原線	吹田市藤白台1-3	吹田市上山田8	60120	517	94.0%	0.0%	4.3%	1.7%	287	100.0%	0.0%	0.0%	0.0%
20	府道吹田箕面線	吹田市垂水町2-2	吹田市津雲台7	60130	2,890	99.1%	0.0%	0.4%	0.6%	1115	98.9%	0.0%	0.3%	0.8%

路線別環境基準達成状況

吹田市

通 番 号	路 線 名	起点住所	終点住所	センサス 区間番号	評価結果					うち近接空間				
					評価対象 住居等戸数	昼・夜間 とも基準値 以下	昼間のみ 基準値 以下	夜間のみ 基準値 以下	昼・夜間 とも基準値 超過	評価対象 住居等戸数	昼・夜間 とも基準値 以下	昼間のみ 基準値 以下	夜間のみ 基準値 以下	昼・夜間 とも基準値 超過
21	府道吹田箕面線	吹田市青山台3	吹田市青山台3-51	60140	61	100.0%	0.0%	0.0%	0.0%	1	100.0%	0.0%	0.0%	0.0%
22	府道南千里茨木停車場線	吹田市佐竹台1-1	吹田市山田北5	60190	419	100.0%	0.0%	0.0%	0.0%	120	100.0%	0.0%	0.0%	0.0%
23	府道南千里茨木停車場線	吹田市山田北5	吹田市山田北2	60210	1	100.0%	0.0%	0.0%	0.0%	1	100.0%	0.0%	0.0%	0.0%
24	府道熊野大阪線	吹田市江坂町3-48	吹田市江の木町	60260	1,274	97.6%	0.7%	0.0%	1.6%	624	95.5%	1.3%	0.0%	3.2%
25	府道豊中摂津線	吹田市桃山台1-1	吹田市岸部中5-2	60270	1,739	97.2%	0.0%	2.8%	0.0%	563	100.0%	0.0%	0.0%	0.0%
26	府道豊中摂津線	吹田市春日	吹田市千里山竹園2-23	60290	488	99.8%	0.2%	0.0%	0.0%	138	100.0%	0.0%	0.0%	0.0%
27	府道豊中吹田線	吹田市江坂町2-26	吹田市西の庄町9	60430	2,763	96.3%	1.8%	0.0%	1.9%	1284	95.5%	2.3%	0.0%	2.3%
28	市道千里北公園古江線	吹田市藤白台	吹田市青山台1-3	100002	366	100.0%	0.0%	0.0%	0.0%	25	100.0%	0.0%	0.0%	0.0%
29	市道佐井寺中央線	吹田市佐井寺1-26	吹田市佐井寺3-21	100003	471	100.0%	0.0%	0.0%	0.0%	207	100.0%	0.0%	0.0%	0.0%
30	市道五月が丘中央線	吹田市五月が丘南8	吹田市五月が丘南5	100004	821	100.0%	0.0%	0.0%	0.0%	421	100.0%	0.0%	0.0%	0.0%
31	市道桃山台41号線	吹田市桃山台	吹田市桃山台1-1	100005	1,257	99.2%	0.0%	0.4%	0.4%	107	100.0%	0.0%	0.0%	0.0%

路線別環境基準達成状況

泉大津市

通 番 号	路 線 名	起点住所	終点住所	センサス 区間番号	評価結果					うち近接空間				
					評価対象 住居等戸数	昼・夜間 とも基準値 以下	昼間のみ 基準値 以下	夜間のみ 基準値 以下	昼・夜間 とも基準値 超過	評価対象 住居等戸数	昼・夜間 とも基準値 以下	昼間のみ 基準値 以下	夜間のみ 基準値 以下	昼・夜間 とも基準値 超過
1	高速湾岸線	泉大津市新港町	泉大津市なぎさ町2	5240	427	35.1%	0.0%	9.8%	55.0%	68	52.9%	0.0%	0.0%	47.1%
2	一般国道26号	泉大津市千原町1	泉大津市板原町5-9	10390	436	92.0%	6.0%	0.0%	2.1%	122	73.8%	18.9%	0.0%	7.4%
3	府道大阪臨海線	泉大津市臨海町	泉大津市臨海町	41500	15	100.0%	0.0%	0.0%	0.0%	2	100.0%	0.0%	0.0%	0.0%
4	府道大阪臨海線	泉大津市臨海町	泉大津市西港町17	41510	317	73.2%	5.4%	0.0%	21.5%	88	51.1%	17.0%	0.0%	31.8%
5	府道大阪臨海線	泉大津市西港町17	泉大津市汐見町	41520	30	100.0%	0.0%	0.0%	0.0%	2	100.0%	0.0%	0.0%	0.0%
6	府道泉大津美原線	泉大津市松之浜町1-1	泉大津市豊中	41540	779	100.0%	0.0%	0.0%	0.0%	264	100.0%	0.0%	0.0%	0.0%
7	府道富田林泉大津線	泉大津市穴田	泉大津市戎町9	41610	594	97.8%	1.0%	0.0%	1.2%	243	95.1%	2.5%	0.0%	2.5%
8	府道泉大津美原線(新)	泉大津市臨海町	泉大津市助松町1-3	41850	221	77.8%	4.5%	0.0%	17.6%	125	60.8%	8.0%	0.0%	31.2%
9	府道富田林泉大津線(新)	泉大津市曾根町1-13	泉大津市臨海町	41980	740	100.0%	0.0%	0.0%	0.0%	280	100.0%	0.0%	0.0%	0.0%
10	府道堺阪南線	泉大津市助松町1-4	泉大津市助松町1-4	61030	1	0.0%	100.0%	0.0%	0.0%	1	0.0%	100.0%	0.0%	0.0%
11	府道堺阪南線	泉大津市助松町1-4	泉大津市高津町	61040	2,058	98.4%	0.4%	0.0%	1.2%	763	95.8%	1.0%	0.0%	3.1%
12	府道大津港線	泉大津市西港町16	泉大津市戎町10	61270	307	88.3%	3.9%	0.0%	7.8%	103	74.8%	10.7%	0.0%	14.6%
13	市道南海中央線	泉大津市池園町15	泉大津市我孫子1-1	100001	844	100.0%	0.0%	0.0%	0.0%	377	100.0%	0.0%	0.0%	0.0%

路線別環境基準達成状況

高槻市

通 番 号	路 線 名	起点住所	終点住所	センサス 区間番号	評価結果					うち近接空間				
					評価対象 住居等戸数	昼・夜間 とも基準値 以下	昼間のみ 基準値 以下	夜間のみ 基準値 以下	昼・夜間 とも基準値 超過	評価対象 住居等戸数	昼・夜間 とも基準値 以下	昼間のみ 基準値 以下	夜間のみ 基準値 以下	昼・夜間 とも基準値 超過
1	名神高速道路	高槻市大字神内	高槻市上土室6-10	10	1,363	100.0%	0.0%	0.0%	0.0%	261	100.0%	0.0%	0.0%	0.0%
2	一般国道170号	高槻市松原町2	高槻市大塚町1-21	10780	853	92.5%	0.0%	6.3%	1.2%	260	75.4%	0.0%	20.8%	3.8%
3	一般国道170号	高槻市大塚町1-21	高槻市大字大塚	10790	82	98.8%	0.0%	1.2%	0.0%	4	75.0%	0.0%	25.0%	0.0%
4	一般国道171号	高槻市東上牧1-2	高槻市松原町2	11200	1,553	91.0%	0.0%	6.1%	2.9%	343	60.3%	0.0%	27.1%	12.5%
5	一般国道171号	高槻市松原町2	高槻市赤大路町39	11210	2,177	89.3%	0.0%	9.6%	1.1%	802	70.9%	0.0%	26.1%	3.0%
6	府道枚方亀岡線	高槻市大字原	高槻市川西町1-22	40500	2,293	100.0%	0.0%	0.0%	0.0%	877	100.0%	0.0%	0.0%	0.0%
7	府道枚方亀岡線	高槻市大字杉生	高槻市大字出灰	40530	27	100.0%	0.0%	0.0%	0.0%	15	100.0%	0.0%	0.0%	0.0%
8	府道大阪高槻京都線(新)	高槻市玉川	高槻市辻子2-1	40840	1,696	99.9%	0.0%	0.0%	0.1%	320	99.7%	0.0%	0.0%	0.3%
9	府道大阪高槻京都線(新)	高槻市辻子2-1	高槻市須賀町47	40850	466	100.0%	0.0%	0.0%	0.0%	144	100.0%	0.0%	0.0%	0.0%
10	府道大阪高槻線	高槻市柱本	高槻市城北町1-15	41090	1,183	99.6%	0.0%	0.0%	0.4%	359	98.6%	0.0%	0.0%	1.4%
11	府道枚方高槻線	高槻市前島	高槻市沢良木町17	41130	594	100.0%	0.0%	0.0%	0.0%	146	100.0%	0.0%	0.0%	0.0%
12	府道茨木寝屋川線(新)	高槻市柱本	高槻市大字柱本	41240	1	100.0%	0.0%	0.0%	0.0%	0	0.0%	0.0%	0.0%	0.0%
13	府道西京高槻線	高槻市安満新町1	高槻市西真上1-30	42520	2,296	100.0%	0.0%	0.0%	0.0%	945	100.0%	0.0%	0.0%	0.0%
14	府道伏見柳谷高槻線	高槻市大字川久保	高槻市別所新町1	42560	739	100.0%	0.0%	0.0%	0.0%	209	100.0%	0.0%	0.0%	0.0%
15	府道伏見柳谷高槻線	高槻市安満新町1	高槻市松原町2	42570	494	99.8%	0.0%	0.2%	0.0%	136	99.3%	0.0%	0.7%	0.0%
16	府道萩谷西五百住線	高槻市大字萩谷	高槻市大畑町24	60100	1,676	99.6%	0.0%	0.1%	0.3%	633	99.1%	0.0%	0.2%	0.8%
17	府道摂津富田停車場線	高槻市富田町1-8	高槻市大畑町4	60170	1,677	99.7%	0.0%	0.0%	0.3%	626	99.2%	0.0%	0.0%	0.8%
18	市道高槻停車場線	高槻市紺屋町2	高槻市城北町1-15	60180	478	100.0%	0.0%	0.0%	0.0%	207	100.0%	0.0%	0.0%	0.0%
19	府道高槻茨木線	高槻市城西町7	高槻市昭和台町2-28	60230	2,681	100.0%	0.0%	0.0%	0.0%	875	100.0%	0.0%	0.0%	0.0%
20	府道鳥飼八丁富田線	高槻市西町24	高槻市富田町2-1	60250	1,047	100.0%	0.0%	0.0%	0.0%	374	100.0%	0.0%	0.0%	0.0%

路線別環境基準達成状況

高槻市

通 番 号	路 線 名	起 点 住 所	終 点 住 所	センサス 区 間 番 号	評 価 結 果					うち近接空間				
					評価対象 住居等戸数	昼・夜間 とも基準値 以下	昼間のみ 基準値 以下	夜間のみ 基準値 以下	昼・夜間 とも基準値 超過	評価対象 住居等戸数	昼・夜間 とも基準値 以下	昼間のみ 基準値 以下	夜間のみ 基準値 以下	昼・夜間 とも基準値 超過
21	府道三島江茨木線	高槻市三島江2-7	高槻市西面中	60310	97	100.0%	0.0%	0.0%	0.0%	36	100.0%	0.0%	0.0%	0.0%
22	府道枚方茨木線	高槻市大塚町1-22	高槻市玉川2-2	60330	284	100.0%	0.0%	0.0%	0.0%	75	100.0%	0.0%	0.0%	0.0%
23	府道柚原向日線	高槻市大字二料	高槻市大字中畑	61800	48	100.0%	0.0%	0.0%	0.0%	25	100.0%	0.0%	0.0%	0.0%
24	近畿自動車道	高槻市成合南の町	高槻市大字原	100000	5	100.0%	0.0%	0.0%	0.0%	1	100.0%	0.0%	0.0%	0.0%
25	府道伏見柳谷高槻線BP	高槻市大字成合	高槻市梶原6-16	100001	14	100.0%	0.0%	0.0%	0.0%	5	100.0%	0.0%	0.0%	0.0%

路線別環境基準達成状況

貝塚市

通 番 号	路 線 名	起 点 住 所	終 点 住 所	センサス 区 間 番 号	評価結果					うち近接空間				
					評価対象 住居等戸数	昼・夜間 とも基準値 以下	昼間のみ 基準値 以下	夜間のみ 基準値 以下	昼・夜間 とも基準値 超過	評価対象 住居等戸数	昼・夜間 とも基準値 以下	昼間のみ 基準値 以下	夜間のみ 基準値 以下	昼・夜間 とも基準値 超過
1	阪和自動車道	貝塚市木積	貝塚市馬場	280	10	100.0%	0.0%	0.0%	0.0%	6	100.0%	0.0%	0.0%	0.0%
2	一般国道26号	貝塚市久保	貝塚市鳥羽	10400	272	95.6%	0.0%	4.4%	0.0%	122	90.2%	0.0%	9.8%	0.0%
3	一般国道26号	貝塚市鳥羽	貝塚市石才	10410	230	99.1%	0.4%	0.0%	0.4%	80	97.5%	1.3%	0.0%	1.3%
4	一般国道26号	貝塚市石才	貝塚市王子	10420	168	92.9%	0.0%	7.1%	0.0%	36	66.7%	0.0%	33.3%	0.0%
5	一般国道170号	貝塚市三ツ松	貝塚市地藏堂	10960	109	97.2%	1.8%	0.0%	0.9%	60	95.0%	3.3%	0.0%	1.7%
6	一般国道170号	貝塚市木積	貝塚市三ツ松	11140	189	100.0%	0.0%	0.0%	0.0%	104	100.0%	0.0%	0.0%	0.0%
7	府道大阪臨海線	貝塚市港	貝塚市二色1-1	41530	66	100.0%	0.0%	0.0%	0.0%	0	0.0%	0.0%	0.0%	0.0%
8	府道大阪臨海線	貝塚市二色1-1	貝塚市澤	41540	407	100.0%	0.0%	0.0%	0.0%	89	100.0%	0.0%	0.0%	0.0%
9	府道大阪和泉南線	貝塚市久保	貝塚市石才	41590	308	100.0%	0.0%	0.0%	0.0%	66	100.0%	0.0%	0.0%	0.0%
10	府道大阪和泉南線	貝塚市石才	貝塚市王子	41620	334	100.0%	0.0%	0.0%	0.0%	112	100.0%	0.0%	0.0%	0.0%
11	府道岸和田牛滝山貝塚線(新)	貝塚市脇浜1-14	貝塚市二色1-1	42120	76	100.0%	0.0%	0.0%	0.0%	33	100.0%	0.0%	0.0%	0.0%
12	府道岸和田牛滝山貝塚線(新)	貝塚市脇浜1-14	貝塚市石才	42110	221	100.0%	0.0%	0.0%	0.0%	102	100.0%	0.0%	0.0%	0.0%
13	府道岸和田牛滝山貝塚線(新)	貝塚市石才	貝塚市麻生中	42100	182	100.0%	0.0%	0.0%	0.0%	115	100.0%	0.0%	0.0%	0.0%
14	府道岸和田牛滝山貝塚線	貝塚市麻生中	貝塚市木積	42080	266	98.9%	0.8%	0.0%	0.4%	124	97.6%	1.6%	0.0%	0.8%
15	府道岸和田牛滝山貝塚線	貝塚市木積	貝塚市蕎原	42070	162	100.0%	0.0%	0.0%	0.0%	95	100.0%	0.0%	0.0%	0.0%
16	府道和歌山貝塚線	貝塚市澤	貝塚市堤	42480	747	100.0%	0.0%	0.0%	0.0%	290	100.0%	0.0%	0.0%	0.0%
17	府道堺阪南線	貝塚市津田北町1	貝塚市澤	61050	1,210	99.8%	0.0%	0.0%	0.2%	380	100.0%	0.0%	0.0%	0.0%
18	府道水間和泉橋本停車場線	貝塚市三ツ松	貝塚市橋本	61420	888	100.0%	0.0%	0.0%	0.0%	327	100.0%	0.0%	0.0%	0.0%
19	府道和泉橋本停車場線	貝塚市橋本	貝塚市堤	61430	7	100.0%	0.0%	0.0%	0.0%	3	100.0%	0.0%	0.0%	0.0%

路線別環境基準達成状況

守口市

通 番 号	路 線 名	起点住所	終点住所	センサス 区間番号	評価結果					うち近接空間				
					評価対象 住居等戸数	昼・夜間 とも基準値 以下	昼間のみ 基準値 以下	夜間のみ 基準値 以下	昼・夜間 とも基準値 超過	評価対象 住居等戸数	昼・夜間 とも基準値 以下	昼間のみ 基準値 以下	夜間のみ 基準値 以下	昼・夜間 とも基準値 超過
1	高速大阪守口線	守口市緑町6	守口市緑町	5060	370	94.9%	0.0%	0.0%	5.1%	159	88.1%	0.0%	0.0%	11.9%
2	高速大阪守口線	守口市新橋寺町1	守口市淀江町11	5070	1,601	99.3%	0.0%	0.2%	0.4%	274	96.0%	0.0%	1.5%	2.6%
3	一般国道1号	守口市大日町1-1	守口市大日東町2	10060	640	36.4%	14.4%	0.0%	49.2%	311	27.3%	22.5%	0.0%	50.2%
4	一般国道1号	守口市大日東町2	守口市京阪本通1-6	10070	2,895	78.0%	13.2%	0.0%	8.8%	1263	63.7%	22.7%	0.0%	13.6%
5	一般国道1号	守口市佐太西町1-6	守口市大日町4-19	10080	193	96.9%	3.1%	0.0%	0.0%	80	100.0%	0.0%	0.0%	0.0%
6	一般国道1号	守口市大日町4-19	守口市大日町1-1	10110	1	100.0%	0.0%	0.0%	0.0%	1	100.0%	0.0%	0.0%	0.0%
7	一般国道1号	守口市佐太中町7-16	守口市佐太西町1-6	10320	234	100.0%	0.0%	0.0%	0.0%	58	100.0%	0.0%	0.0%	0.0%
8	一般国道163号	守口市南寺方南通3-15	守口市菊水通2-20	10580	734	96.0%	0.0%	4.0%	0.0%	170	82.9%	0.0%	17.1%	0.0%
9	一般国道479号	守口市馬場町3-7	守口市緑町7	11850	1,480	97.4%	0.9%	0.0%	1.6%	770	95.1%	1.8%	0.0%	3.1%
10	府道大阪中央環状線	守口市八雲東町2	守口市大日東町2	40230	135	57.0%	39.3%	0.0%	3.7%	10	0.0%	50.0%	0.0%	50.0%
11	府道大阪中央環状線	守口市大日町4-19	守口市大日町	40250	22	72.7%	27.3%	0.0%	0.0%	0	0.0%	0.0%	0.0%	0.0%
12	府道京都守口線	守口市金田町5-25	守口市大日東町2	40780	1,253	90.0%	0.0%	0.0%	10.0%	229	65.1%	0.0%	0.0%	34.9%
13	府道八尾茨木線	守口市藤田町1	守口市金田町6-24	40970	910	100.0%	0.0%	0.0%	0.0%	253	100.0%	0.0%	0.0%	0.0%
14	府道北大日竜田線	守口市金田町3-8	守口市八島町2	60490	2,435	100.0%	0.0%	0.0%	0.0%	1032	100.0%	0.0%	0.0%	0.0%
15	府道金田門真停車場線	守口市佐太東町2-4	守口市梶町1-2	60500	727	100.0%	0.0%	0.0%	0.0%	250	100.0%	0.0%	0.0%	0.0%
16	府道平野守口線	守口市高瀬町5-6	守口市春日町	60530	710	100.0%	0.0%	0.0%	0.0%	274	100.0%	0.0%	0.0%	0.0%

路線別環境基準達成状況

枚方市

通 番 号	路 線 名	起点住所	終点住所	センサス 区間番号	評価結果					うち近接空間				
					評価対象 住居等戸数	昼・夜間 とも基準値 以下	昼間のみ 基準値 以下	夜間のみ 基準値 以下	昼・夜間 とも基準値 超過	評価対象 住居等戸数	昼・夜間 とも基準値 以下	昼間のみ 基準値 以下	夜間のみ 基準値 以下	昼・夜間 とも基準値 超過
1	一般国道1号	枚方市長尾峠町45	枚方市長尾家具町	10010	133	62.4%	30.8%	0.0%	6.8%	41	65.9%	22.0%	0.0%	12.2%
2	一般国道1号	枚方市長尾家具町	枚方市堂山東町1	10020	299	88.3%	7.4%	0.0%	4.3%	67	82.1%	13.4%	0.0%	4.5%
3	一般国道1号	枚方市堂山東町1	枚方市北中振3-11	10030	1,415	84.5%	7.4%	0.0%	8.1%	445	82.9%	8.8%	0.0%	8.3%
4	一般国道1号	枚方市北中振3-11	枚方市南中振	10040	268	74.3%	9.0%	0.0%	16.8%	149	53.7%	16.1%	0.0%	30.2%
5	一般国道1号	枚方市長尾東町3-34	枚方市杉	10210	260	100.0%	0.0%	0.0%	0.0%	62	100.0%	0.0%	0.0%	0.0%
6	一般国道1号	枚方市津田東町	枚方市津田東町	10230	83	98.8%	1.2%	0.0%	0.0%	41	100.0%	0.0%	0.0%	0.0%
7	一般国道1号	枚方市津田東町	枚方市津田南町	10240	83	100.0%	0.0%	0.0%	0.0%	9	100.0%	0.0%	0.0%	0.0%
8	一般国道1号	枚方市津田南町	枚方市津田南町	10250	23	100.0%	0.0%	0.0%	0.0%	0	0.0%	0.0%	0.0%	0.0%
9	一般国道1号	枚方市茄子作南町	枚方市茄子作南町	10270	6	100.0%	0.0%	0.0%	0.0%	3	100.0%	0.0%	0.0%	0.0%
10	一般国道168号	枚方市村野南町3	枚方市山之上東町	10750	372	100.0%	0.0%	0.0%	0.0%	134	100.0%	0.0%	0.0%	0.0%
11	一般国道168号	枚方市茄子作東町24	枚方市茄子作東町	10760	149	100.0%	0.0%	0.0%	0.0%	56	100.0%	0.0%	0.0%	0.0%
12	一般国道168号(新)	枚方市茄子作東町	枚方市釈尊寺町	10770	389	100.0%	0.0%	0.0%	0.0%	94	100.0%	0.0%	0.0%	0.0%
13	一般国道170号	枚方市桜町	枚方市北中振3-11	10800	733	82.1%	6.4%	0.0%	11.5%	227	82.8%	0.0%	0.0%	17.2%
14	一般国道170号	枚方市南中振2-89	枚方市南中振2-30	10810	119	77.3%	5.0%	0.0%	17.6%	58	53.4%	10.3%	0.0%	36.2%
15	一般国道307号	枚方市杉1-6	枚方市津田東町	11371	8	100.0%	0.0%	0.0%	0.0%	1	100.0%	0.0%	0.0%	0.0%
16	一般国道307号	枚方市津田東町	枚方市池之宮1-2	11380	934	99.1%	0.2%	0.0%	0.6%	327	99.7%	0.0%	0.0%	0.3%
17	一般国道307号	枚方市大字尊延寺	枚方市杉1-6	11410	3	66.7%	0.0%	0.0%	33.3%	0	0.0%	0.0%	0.0%	0.0%
18	府道枚方大和郡山線	枚方市村野西町2	枚方市村野東町51	40560	780	99.9%	0.1%	0.0%	0.0%	305	100.0%	0.0%	0.0%	0.0%
19	府道京都守口線	枚方市楠葉中之芝	枚方市楠葉花園町13	40730	167	71.9%	18.0%	0.0%	10.2%	0	0.0%	0.0%	0.0%	0.0%
20	府道京都守口線	枚方市楠葉花園町13	枚方市新町1-10	40740	3,133	92.5%	6.9%	0.0%	0.7%	1148	91.3%	8.7%	0.0%	0.0%

路線別環境基準達成状況

枚方市

通 番 号	路 線 名	起点住所	終点住所	センサス 区間番号	評価結果					うち近接空間				
					評価対象 住居等戸数	昼・夜間 とも基準値 以下	昼間のみ 基準値 以下	夜間のみ 基準値 以下	昼・夜間 とも基準値 超過	評価対象 住居等戸数	昼・夜間 とも基準値 以下	昼間のみ 基準値 以下	夜間のみ 基準値 以下	昼・夜間 とも基準値 超過
21	府道京都守口線	枚方市新町1-10	枚方市桜町	40750	764	87.8%	2.9%	0.0%	9.3%	317	70.7%	6.9%	0.0%	22.4%
22	府道京都守口線(新)	枚方市伊加賀西町11	枚方市出口6-50	40760	581	99.8%	0.0%	0.0%	0.2%	93	100.0%	0.0%	0.0%	0.0%
23	府道枚方高槻線	枚方市杉3-1	枚方市牧野下島町1	41100	2,174	100.0%	0.0%	0.0%	0.0%	692	100.0%	0.0%	0.0%	0.0%
24	府道枚方交野寝屋川線	枚方市楠葉花園町14	枚方市出屋敷元町1-7	41140	1,906	99.7%	0.1%	0.0%	0.2%	635	100.0%	0.0%	0.0%	0.0%
25	府道枚方交野寝屋川線	枚方市出屋敷元町1-7	枚方市春日西町2-24	41150	152	98.0%	0.7%	0.0%	1.3%	38	97.4%	0.0%	0.0%	2.6%
26	府道枚方交野寝屋川線	枚方市茄子作東町	枚方市東香里南町1	41160	575	99.0%	0.2%	0.0%	0.9%	164	98.2%	0.6%	0.0%	1.2%
27	府道枚方富田林泉佐野線	枚方市新町1-10	枚方市東田宮	41260	240	96.7%	3.3%	0.0%	0.0%	133	94.7%	5.3%	0.0%	0.0%
28	府道枚方富田林泉佐野線	枚方市茄子作南町	枚方市茄子作南町	41270	31	100.0%	0.0%	0.0%	0.0%	6	100.0%	0.0%	0.0%	0.0%
29	府道八尾枚方線	枚方市伊加賀緑町1	枚方市南中振1-16	41340	1,621	97.4%	0.1%	0.0%	2.5%	480	100.0%	0.0%	0.0%	0.0%
30	府道枚方山城線	枚方市大字穂谷	枚方市大字尊延寺	42550	139	96.4%	0.0%	1.4%	2.2%	26	100.0%	0.0%	0.0%	0.0%
31	府道枚方茨木線	枚方市池之宮1-2	枚方市大垣内町2-16	60320	792	99.9%	0.0%	0.0%	0.1%	421	100.0%	0.0%	0.0%	0.0%
32	府道杉田口禁野線	枚方市長尾元町5-10	枚方市出屋敷元町1-4	60400	678	98.8%	0.3%	0.3%	0.6%	208	99.5%	0.0%	0.0%	0.5%
33	府道杉田口禁野線	枚方市出屋敷元町1-4	枚方市天ノ川町	60410	2,208	99.5%	0.5%	0.0%	0.0%	935	100.0%	0.0%	0.0%	0.0%
34	府道木屋交野線	枚方市香里園町6-19	枚方市茄子作東町26	60450	1,165	99.4%	0.1%	0.0%	0.5%	490	99.4%	0.2%	0.0%	0.4%
35	府道長尾八幡線	枚方市長尾荒阪	枚方市長尾家具町	61820	628	100.0%	0.0%	0.0%	0.0%	201	100.0%	0.0%	0.0%	0.0%
36	府道交野久御山線	枚方市津田駅前1-28	枚方市津田北町1-33	61850	528	100.0%	0.0%	0.0%	0.0%	236	100.0%	0.0%	0.0%	0.0%
37	府道交野久御山線	枚方市津田北町1-33	枚方市長尾播磨谷	61860	844	100.0%	0.0%	0.0%	0.0%	317	100.0%	0.0%	0.0%	0.0%
38	府道交野久御山線	枚方市津田南町	枚方市津田元町	61870	59	100.0%	0.0%	0.0%	0.0%	19	100.0%	0.0%	0.0%	0.0%

路線別環境基準達成状況

茨木市

通 番 号	路 線 名	起 点 住 所	終 点 住 所	センサス 区 間 番 号	評価結果					うち近接空間				
					評価対象 住居等戸数	昼・夜間 とも基準値 以下	昼間のみ 基準値 以下	夜間のみ 基準値 以下	昼・夜間 とも基準値 超過	評価対象 住居等戸数	昼・夜間 とも基準値 以下	昼間のみ 基準値 以下	夜間のみ 基準値 以下	昼・夜間 とも基準値 超過
1	名神高速道路	茨木市太田3-23	茨木市上郡1-1	10	933	99.8%	0.0%	0.1%	0.1%	284	99.3%	0.0%	0.4%	0.4%
2	名神高速道路	茨木市上郡1-1	茨木市穂積台12	20	1,054	95.2%	2.9%	0.0%	1.9%	343	96.8%	1.2%	0.0%	2.0%
3	一般国道171号	茨木市東太田1-6	茨木市清水2-4	11210	1,125	91.6%	1.3%	0.0%	7.1%	136	70.6%	2.2%	0.0%	27.2%
4	府道茨木摂津線	茨木市大字忍頂寺	茨木市大字車作	40010	59	96.6%	0.0%	3.4%	0.0%	26	100.0%	0.0%	0.0%	0.0%
5	府道茨木摂津線	茨木市彩都あさぎ1-3	茨木市大字忍頂寺	40020	354	99.4%	0.0%	0.6%	0.0%	82	100.0%	0.0%	0.0%	0.0%
6	府道茨木摂津線	茨木市豊川3-8	茨木市宿久庄	40050	6	100.0%	0.0%	0.0%	0.0%	1	100.0%	0.0%	0.0%	0.0%
7	府道茨木摂津線	茨木市南春日丘7-2	茨木市豊川3-8	40060	422	81.0%	0.0%	0.0%	19.0%	192	90.1%	0.0%	0.0%	9.9%
8	府道茨木摂津線	茨木市彩都あさぎ7-1	茨木市大字宿久庄	40100	232	100.0%	0.0%	0.0%	0.0%	13	100.0%	0.0%	0.0%	0.0%
9	府道大阪中央環状線	茨木市横江	茨木市東奈良3-17	40270	1,191	79.8%	10.1%	0.1%	10.0%	348	72.1%	12.4%	0.3%	15.2%
10	府道大阪中央環状線	茨木市下穂積2-8	茨木市下穂積2-10	40280	55	7.3%	3.6%	0.0%	89.1%	9	0.0%	22.2%	0.0%	77.8%
11	府道茨木能勢線	茨木市宿久庄3-1	茨木市宿久庄7-1	40390	57	89.5%	0.0%	0.0%	10.5%	38	84.2%	0.0%	0.0%	15.8%
12	府道大阪高槻京都線	茨木市下穂積1-11	茨木市宇野辺2-13	40800	362	85.1%	4.4%	0.0%	10.5%	56	25.0%	8.9%	0.0%	66.1%
13	府道大阪高槻京都線	茨木市下穂積1-11	茨木市五日市緑町2	40810	1,304	93.7%	5.9%	0.0%	0.4%	466	83.0%	16.3%	0.0%	0.6%
14	府道大阪高槻京都線(新)	茨木市横江2-20	茨木市野々宮2-8	40830	5	100.0%	0.0%	0.0%	0.0%	4	100.0%	0.0%	0.0%	0.0%
15	府道大阪高槻京都線(新)	茨木市野々宮2-8	茨木市目垣	40840	22	100.0%	0.0%	0.0%	0.0%	5	100.0%	0.0%	0.0%	0.0%
16	府道八尾茨木線	茨木市宮島1-3	茨木市別院町4	41030	1,673	100.0%	0.0%	0.0%	0.0%	698	100.0%	0.0%	0.0%	0.0%
17	府道八尾茨木線	茨木市別院町4	茨木市田中町3	41040	952	99.5%	0.2%	0.0%	0.3%	367	100.0%	0.0%	0.0%	0.0%
18	府道八尾茨木線	茨木市田中町3	茨木市三咲町5	41050	95	98.9%	0.0%	0.0%	1.1%	35	100.0%	0.0%	0.0%	0.0%
19	府道茨木寝屋川線(新)	茨木市桑田町4	茨木市野々宮2-7	41230	686	92.6%	2.0%	0.0%	5.4%	156	100.0%	0.0%	0.0%	0.0%
20	府道茨木寝屋川線(新)	茨木市野々宮2-7	茨木市野々宮2-16	41240	19	68.4%	5.3%	0.0%	26.3%	4	75.0%	0.0%	0.0%	25.0%

路線別環境基準達成状況

茨木市

通 番 号	路 線 名	起 点 住 所	終 点 住 所	センサス 区 間 番 号	評価結果					うち近接空間				
					評価対象 住居等戸数	昼・夜間 とも基準値 以下	昼間のみ 基準値 以下	夜間のみ 基準値 以下	昼・夜間 とも基準値 超過	評価対象 住居等戸数	昼・夜間 とも基準値 以下	昼間のみ 基準値 以下	夜間のみ 基準値 以下	昼・夜間 とも基準値 超過
21	府道茨木亀岡線	茨木市五日市1-1	茨木市大字車作	42180	326	95.4%	0.0%	4.6%	0.0%	101	88.1%	0.0%	11.9%	0.0%
22	府道茨木亀岡線	茨木市大字車作	茨木市大字清阪	42200	1	100.0%	0.0%	0.0%	0.0%	1	100.0%	0.0%	0.0%	0.0%
23	府道余野茨木線	茨木市大字佐保	茨木市大字上音羽	60040	59	100.0%	0.0%	0.0%	0.0%	37	100.0%	0.0%	0.0%	0.0%
24	府道余野茨木線	茨木市大字佐保	茨木市上郡2-14	60050	122	100.0%	0.0%	0.0%	0.0%	57	100.0%	0.0%	0.0%	0.0%
25	府道総持寺停車場線	茨木市総持寺駅前町5	茨木市西河原3-1	60160	1,014	98.2%	0.0%	1.2%	0.6%	256	100.0%	0.0%	0.0%	0.0%
26	府道南千里茨木停車場線	茨木市南春日丘3-3	茨木市西駅前町6	60200	1,189	98.4%	0.8%	0.0%	0.8%	584	96.9%	1.5%	0.0%	1.5%
27	府道高槻茨木線	茨木市中総持寺町4	茨木市永代町6	60230	1,076	100.0%	0.0%	0.0%	0.0%	331	100.0%	0.0%	0.0%	0.0%
28	府道鳥飼八丁富田線	茨木市鮎川2-27	茨木市鮎川2-27	60250	511	99.4%	0.6%	0.0%	0.0%	236	98.7%	1.3%	0.0%	0.0%
29	府道三島江茨木線	茨木市目垣3-6	茨木市主原町6	60310	1,693	99.5%	0.2%	0.0%	0.3%	606	99.5%	0.5%	0.0%	0.0%
30	府道枚方茨木線	茨木市鮎川1-7	茨木市白川2	60330	226	98.7%	0.0%	0.0%	1.3%	77	100.0%	0.0%	0.0%	0.0%
31	府道枚方茨木線	茨木市永代町7	茨木市鮎川1-7	60340	1,880	99.9%	0.1%	0.0%	0.0%	633	100.0%	0.0%	0.0%	0.0%
32	府道枚方茨木線	茨木市中穂積1-2	茨木市別院町3	60350	1,025	100.0%	0.0%	0.0%	0.0%	466	100.0%	0.0%	0.0%	0.0%
33	府道沢良宜東千里丘停車場線	茨木市宮島2-1	茨木市高浜町4	60380	156	92.3%	5.8%	0.0%	1.9%	38	94.7%	5.3%	0.0%	0.0%
34	府道沢良宜東千里丘停車場線	茨木市沢良宜西4-4	茨木市沢良宜西3-14	60390	260	100.0%	0.0%	0.0%	0.0%	93	100.0%	0.0%	0.0%	0.0%
35	新名神高速道路	茨木市大字忍頂寺	茨木市大字千提寺	100100	1	100.0%	0.0%	0.0%	0.0%	0	0.0%	0.0%	0.0%	0.0%

路線別環境基準達成状況

八尾市

通 番 号	路 線 名	起 点 住 所	終 点 住 所	センサス 区 間 番 号	評価結果					うち近接空間				
					評価対象 住居等戸数	昼・夜間 とも基準値 以下	昼間のみ 基準値 以下	夜間のみ 基準値 以下	昼・夜間 とも基準値 超過	評価対象 住居等戸数	昼・夜間 とも基準値 以下	昼間のみ 基準値 以下	夜間のみ 基準値 以下	昼・夜間 とも基準値 超過
1	一般国道25号	八尾市志紀町南	八尾市志紀町南	10360	265	97.0%	0.0%	3.0%	0.0%	105	100.0%	0.0%	0.0%	0.0%
2	一般国道25号	八尾市志紀町南	八尾市南太子堂2-1	10370	1,192	99.7%	0.0%	0.0%	0.3%	358	99.2%	0.0%	0.0%	0.8%
3	一般国道25号	八尾市南太子堂2-1	八尾市亀井町4-7	10380	603	86.4%	12.4%	0.0%	1.2%	176	54.5%	42.6%	0.0%	2.8%
4	一般国道170号	八尾市楽音寺1	八尾市志紀町南	10890	1,058	85.3%	0.0%	5.1%	9.6%	260	53.1%	0.0%	20.4%	26.5%
5	一般国道170号	八尾市志紀町南	八尾市沼	10900	380	85.3%	0.0%	5.5%	9.2%	135	71.9%	0.0%	4.4%	23.7%
6	一般国道170号(旧)	八尾市楽音寺4	八尾市教興寺1	11060	234	100.0%	0.0%	0.0%	0.0%	90	100.0%	0.0%	0.0%	0.0%
7	府道大阪中央環状線	八尾市竹濑東2-121	八尾市竹濑東2-100	40150	4	100.0%	0.0%	0.0%	0.0%	1	100.0%	0.0%	0.0%	0.0%
8	府道大阪中央環状線	八尾市竹濑東2-100	八尾市亀井町4-7	40160	66	87.9%	10.6%	0.0%	1.5%	18	55.6%	38.9%	0.0%	5.6%
9	府道大阪中央環状線	八尾市亀井町4-7	八尾市美園町	40170	287	92.7%	6.3%	0.0%	1.0%	116	83.6%	14.7%	0.0%	1.7%
10	府道大阪中央環状線	八尾市美園町	八尾市新家町	40180	314	100.0%	0.0%	0.0%	0.0%	127	100.0%	0.0%	0.0%	0.0%
11	府道大阪中央環状線(旧)	八尾市太田	八尾市南太子堂2-1	40320	1,307	99.9%	0.1%	0.0%	0.0%	396	99.7%	0.3%	0.0%	0.0%
12	府道大阪中央環状線(旧)	八尾市東太子2-7	八尾市佐堂町2-5	40330	2,077	99.7%	0.1%	0.0%	0.1%	595	99.0%	0.5%	0.0%	0.5%
13	府道大阪中央環状線(旧)	八尾市久宝園	八尾市美園町4	40340	235	100.0%	0.0%	0.0%	0.0%	70	100.0%	0.0%	0.0%	0.0%
14	府道大阪港八尾線	八尾市神武町	八尾市高町2	40480	485	100.0%	0.0%	0.0%	0.0%	145	100.0%	0.0%	0.0%	0.0%
15	府道大阪港八尾線	八尾市高町2	八尾市服部川	40490	1,952	99.9%	0.1%	0.0%	0.0%	809	99.9%	0.1%	0.0%	0.0%
16	府道八尾茨木線	八尾市曙川東	八尾市山本町北8	40920	1,580	99.6%	0.0%	0.3%	0.2%	504	99.0%	0.0%	0.8%	0.2%
17	府道八尾枚方線	八尾市宮町1-10	八尾市幸町	41310	250	100.0%	0.0%	0.0%	0.0%	52	100.0%	0.0%	0.0%	0.0%
18	府道大阪八尾線	八尾市東久宝寺3-11	八尾市東久宝寺2-1	60670	594	89.7%	0.0%	0.0%	10.3%	114	47.4%	0.0%	0.0%	52.6%
19	府道八尾道明寺線	八尾市新家町	八尾市天王寺屋	60680	1,713	99.6%	0.0%	0.1%	0.3%	647	99.8%	0.0%	0.2%	0.0%
20	府道八尾道明寺線	八尾市老原	八尾市沼	60690	1,159	100.0%	0.0%	0.0%	0.0%	220	100.0%	0.0%	0.0%	0.0%

路線別環境基準達成状況

八尾市

通 番 号	路 線 名	起 点 住 所	終 点 住 所	センサス 区 間 番 号	評 価 結 果					うち近接空間				
					評価対象 住居等戸数	昼・夜間 とも基準値 以下	昼間のみ 基準値 以下	夜間のみ 基準値 以下	昼・夜間 とも基準値 超過	評価対象 住居等戸数	昼・夜間 とも基準値 以下	昼間のみ 基準値 以下	夜間のみ 基準値 以下	昼・夜間 とも基準値 超過
21	府道東高安停車場線	八尾市郡川2	八尾市郡川4	60710	132	100.0%	0.0%	0.0%	0.0%	41	100.0%	0.0%	0.0%	0.0%
22	府道八尾停車場線	八尾市安中町3-9	八尾市光南町1-3	60720	706	100.0%	0.0%	0.0%	0.0%	252	100.0%	0.0%	0.0%	0.0%
23	府道住吉八尾線	八尾市久宝寺5	八尾市太子堂5-1	60750	521	99.6%	0.2%	0.0%	0.2%	153	98.7%	0.7%	0.0%	0.7%
24	府道柏村南本町線	八尾市柏村町4	八尾市八尾木北5	60790	472	99.8%	0.0%	0.2%	0.0%	157	99.4%	0.0%	0.6%	0.0%
25	市道若林沼線	八尾市若林町	八尾市太田	100001	285	100.0%	0.0%	0.0%	0.0%	148	100.0%	0.0%	0.0%	0.0%
26	市道八尾第184号線	八尾市光町	八尾市東本町4-2	100002	251	100.0%	0.0%	0.0%	0.0%	126	100.0%	0.0%	0.0%	0.0%
27	市道八尾第401号線	八尾市光町	八尾市萱振町	100003	190	100.0%	0.0%	0.0%	0.0%	64	100.0%	0.0%	0.0%	0.0%
28	市道竜華367号線	八尾市北亀井町	八尾市龍華町1-4	100004	248	100.0%	0.0%	0.0%	0.0%	155	100.0%	0.0%	0.0%	0.0%

路線別環境基準達成状況

泉佐野市

通 番 号	路 線 名	起 点 住 所	終 点 住 所	センサス 区 間 番 号	評価結果					うち近接空間				
					評価対象 住居等戸数	昼・夜間 とも基準値 以下	昼間のみ 基準値 以下	夜間のみ 基準値 以下	昼・夜間 とも基準値 超過	評価対象 住居等戸数	昼・夜間 とも基準値 以下	昼間のみ 基準値 以下	夜間のみ 基準値 以下	昼・夜間 とも基準値 超過
1	阪和自動車道	泉佐野市土丸	泉佐野市上之郷	290	1	100.0%	0.0%	0.0%	0.0%	0	0.0%	0.0%	0.0%	0.0%
2	高速湾岸線	泉佐野市鶴原4-12	泉佐野市住吉町	5270	4	100.0%	0.0%	0.0%	0.0%	4	100.0%	0.0%	0.0%	0.0%
3	一般国道26号	泉佐野市鶴原	泉佐野市上瓦屋	10420	98	99.0%	0.0%	0.0%	1.0%	22	95.5%	0.0%	0.0%	4.5%
4	一般国道26号	泉佐野市上瓦屋	泉佐野市上瓦屋	10430	63	95.2%	0.0%	0.0%	4.8%	50	94.0%	0.0%	0.0%	6.0%
5	一般国道26号	泉佐野市上瓦屋	泉佐野市高松南2-1	10440	487	98.8%	0.0%	0.0%	1.2%	151	96.0%	0.0%	0.0%	4.0%
6	一般国道26号	泉佐野市高松南2-1	泉佐野市南中樫井	10450	189	100.0%	0.0%	0.0%	0.0%	62	100.0%	0.0%	0.0%	0.0%
7	一般国道170号	泉佐野市鶴原	泉佐野市上瓦屋	11010	117	100.0%	0.0%	0.0%	0.0%	44	100.0%	0.0%	0.0%	0.0%
8	一般国道481号	泉佐野市りんくう往来北	泉佐野市高松南2-1	11910	633	100.0%	0.0%	0.0%	0.0%	278	100.0%	0.0%	0.0%	0.0%
9	一般国道481号	泉佐野市上之郷	泉佐野市高松南2-1	11920	442	100.0%	0.0%	0.0%	0.0%	208	100.0%	0.0%	0.0%	0.0%
10	府道枚方富田林泉佐野線	泉佐野市下瓦屋3-1	泉佐野市上瓦屋	41280	203	100.0%	0.0%	0.0%	0.0%	99	100.0%	0.0%	0.0%	0.0%
11	府道大阪臨海線	泉佐野市鶴原4-10	泉佐野市住吉町	41540	14	100.0%	0.0%	0.0%	0.0%	5	100.0%	0.0%	0.0%	0.0%
12	府道大阪臨海線	泉佐野市りんくう往来北	泉佐野市りんくう往来北	41550	60	100.0%	0.0%	0.0%	0.0%	4	100.0%	0.0%	0.0%	0.0%
13	府道大阪臨海線	泉佐野市住吉町	泉佐野市下瓦屋3-1	41570	243	100.0%	0.0%	0.0%	0.0%	139	100.0%	0.0%	0.0%	0.0%
14	府道大阪和泉泉南線	泉佐野市鶴原	泉佐野市上瓦屋	41620	164	99.4%	0.0%	0.0%	0.6%	50	100.0%	0.0%	0.0%	0.0%
15	府道大阪和泉泉南線	泉佐野市上瓦屋	泉佐野市長滝	41630	512	98.0%	0.0%	1.0%	1.0%	220	100.0%	0.0%	0.0%	0.0%
16	府道大阪和泉泉南線	泉佐野市長滝	泉佐野市上之郷	41640	20	100.0%	0.0%	0.0%	0.0%	6	100.0%	0.0%	0.0%	0.0%
17	府道大阪和泉泉南線(新)	泉佐野市日根野	泉佐野市日根野	41680	524	100.0%	0.0%	0.0%	0.0%	271	100.0%	0.0%	0.0%	0.0%
18	府道泉佐野打田線	泉佐野市湊3-2	泉佐野市中庄	42280	347	99.7%	0.0%	0.0%	0.3%	183	99.5%	0.0%	0.0%	0.5%
19	府道泉佐野打田線	泉佐野市日根野	泉佐野市土丸	42290	37	100.0%	0.0%	0.0%	0.0%	17	100.0%	0.0%	0.0%	0.0%
20	府道泉佐野打田線	泉佐野市土丸	泉佐野市大木	42310	62	100.0%	0.0%	0.0%	0.0%	42	100.0%	0.0%	0.0%	0.0%

路線別環境基準達成状況

泉佐野市

通 番 号	路 線 名	起 点 住 所	終 点 住 所	センサス 区 間 番 号	評 価 結 果					うち近接空間				
					評価対象 住居等戸数	昼・夜間 とも基準値 以下	昼間のみ 基準値 以下	夜間のみ 基準値 以下	昼・夜間 とも基準値 超過	評価対象 住居等戸数	昼・夜間 とも基準値 以下	昼間のみ 基準値 以下	夜間のみ 基準値 以下	昼・夜間 とも基準値 超過
21	府道泉佐野打田線(旧)	泉佐野市土丸	泉佐野市土丸	42340	1	100.0%	0.0%	0.0%	0.0%	0	0.0%	0.0%	0.0%	0.0%
22	府道泉佐野岩出線	泉佐野市下瓦屋3-1	泉佐野市松原2-6	42350	1,275	100.0%	0.0%	0.0%	0.0%	399	100.0%	0.0%	0.0%	0.0%
23	府道泉佐野岩出線	泉佐野市りんくう往来北	泉佐野市りんくう往来南	42410	1	100.0%	0.0%	0.0%	0.0%	1	100.0%	0.0%	0.0%	0.0%
24	府道と歌山貝塚線	泉佐野市長滝	泉佐野市鶴原	42470	1,324	99.8%	0.0%	0.2%	0.1%	455	99.8%	0.0%	0.0%	0.2%
25	府道堺阪南線	泉佐野市鶴原5-5	泉佐野市下瓦屋4-1	61050	383	100.0%	0.0%	0.0%	0.0%	160	100.0%	0.0%	0.0%	0.0%
26	府道泉佐野熊取線	泉佐野市鶴原1-2	泉佐野市南泉ヶ丘2-1	61440	632	99.8%	0.0%	0.0%	0.2%	191	99.5%	0.0%	0.0%	0.5%
27	府道土丸栄線	泉佐野市土丸	泉佐野市土丸	61450	1,076	100.0%	0.0%	0.0%	0.0%	443	100.0%	0.0%	0.0%	0.0%
28	府道日根野羽倉崎線	泉佐野市日根野	泉佐野市羽倉崎3-4	61460	741	100.0%	0.0%	0.0%	0.0%	299	100.0%	0.0%	0.0%	0.0%
29	府道新家田尻線	泉佐野市南中樫井	泉佐野市南中樫井	61510	20	100.0%	0.0%	0.0%	0.0%	12	100.0%	0.0%	0.0%	0.0%

路線別環境基準達成状況

富田林市

通 番 号	路 線 名	起 点 住 所	終 点 住 所	センサス 区 間 番 号	評価結果					うち近接空間				
					評価対象 住居等戸数	昼・夜間 とも基準値 以下	昼間のみ 基準値 以下	夜間のみ 基準値 以下	昼・夜間 とも基準値 超過	評価対象 住居等戸数	昼・夜間 とも基準値 以下	昼間のみ 基準値 以下	夜間のみ 基準値 以下	昼・夜間 とも基準値 超過
1	一般国道170号	富田林市喜志新家町2	富田林市若松町西	10850	448	92.9%	0.0%	0.4%	6.7%	207	90.8%	0.0%	1.0%	8.2%
2	一般国道170号	富田林市若松町西	富田林市錦織南2-26	10860	677	79.8%	0.0%	3.0%	17.3%	213	83.6%	0.0%	7.0%	9.4%
3	一般国道170号(旧)	富田林市喜志町4-10	富田林市本町18	11000	955	98.8%	0.0%	0.6%	0.5%	377	97.1%	0.0%	1.6%	1.3%
4	一般国道170号(旧)	富田林市本町18	富田林市錦織東3-18	11010	837	100.0%	0.0%	0.0%	0.0%	471	100.0%	0.0%	0.0%	0.0%
5	一般国道309号	富田林市西板持町4-18	富田林市新家2-12	11350	205	99.5%	0.0%	0.0%	0.5%	67	100.0%	0.0%	0.0%	0.0%
6	一般国道309号	富田林市新家2-12	富田林市大字甘山	11360	1,142	45.8%	0.0%	17.3%	37.0%	346	71.4%	0.0%	6.4%	22.3%
7	府道柏原駒ヶ谷千早赤阪線	富田林市通法寺町	富田林市通法寺町	41210	1	100.0%	0.0%	0.0%	0.0%	1	100.0%	0.0%	0.0%	0.0%
8	府道美原太子線	富田林市喜志町5-4	富田林市西条町	41430	770	81.8%	0.0%	6.5%	11.7%	448	68.8%	0.0%	11.2%	20.1%
9	府道美原太子線	富田林市中野町3-1	富田林市西条町	41460	328	100.0%	0.0%	0.0%	0.0%	163	100.0%	0.0%	0.0%	0.0%
10	府道富田林太子線	富田林市川向町4	富田林市北大伴町3-12	41470	122	99.2%	0.0%	0.0%	0.8%	56	100.0%	0.0%	0.0%	0.0%
11	府道塚富田林線	富田林市常盤町6	富田林市大字甘山	41500	173	98.8%	0.0%	0.0%	1.2%	71	97.2%	0.0%	0.0%	2.8%
12	府道富田林泉大津線	富田林市錦織東3-11	富田林市須賀2-16	41560	463	86.4%	0.0%	12.5%	1.1%	175	80.6%	0.0%	18.9%	0.6%
13	府道河内長野美原線	富田林市須賀2-6	富田林市伏山1-1	60930	248	99.2%	0.0%	0.8%	0.0%	127	99.2%	0.0%	0.8%	0.0%
14	府道上河内富田林線	富田林市別井2-9	富田林市南大伴町1-13	60940	90	71.1%	0.0%	27.8%	1.1%	39	33.3%	0.0%	64.1%	2.6%
15	府道甘南備川向線	富田林市大字甘南備	富田林市川向町6	60950	486	100.0%	0.0%	0.0%	0.0%	249	100.0%	0.0%	0.0%	0.0%
16	府道森屋狭山線	富田林市大字佐備	富田林市錦織北2-15	60960	408	100.0%	0.0%	0.0%	0.0%	200	100.0%	0.0%	0.0%	0.0%
17	府道森屋狭山線	富田林市寿町4-1	富田林市久野喜台2	60970	665	90.7%	0.0%	8.9%	0.5%	193	100.0%	0.0%	0.0%	0.0%
18	府道富田林狭山線	富田林市寿町4-2	富田林市五軒家2-20	60980	402	99.0%	0.0%	1.0%	0.0%	143	100.0%	0.0%	0.0%	0.0%
19	府道東阪三日市線	富田林市大字甘南備	富田林市大字甘南備	61040	44	100.0%	0.0%	0.0%	0.0%	26	100.0%	0.0%	0.0%	0.0%
20	府道富田林五条線	富田林市若松町2-3	富田林市南大伴町4-3	61620	650	98.9%	0.0%	0.9%	0.2%	262	97.7%	0.0%	1.9%	0.4%

路線別環境基準達成状況

富田林市

通 番 号	路 線 名	起 点 住 所	終 点 住 所	センサス 区 間 番 号	評 価 結 果					うち近接空間				
					評価対象 住居等戸数	昼・夜間 とも基準値 以下	昼間のみ 基準値 以下	夜間のみ 基準値 以下	昼・夜間 とも基準値 超過	評価対象 住居等戸数	昼・夜間 とも基準値 以下	昼間のみ 基準値 以下	夜間のみ 基準値 以下	昼・夜間 とも基準値 超過
21	市道狭山河南線	富田林市若松町5-18	富田林市川面町1-7	500001	219	100.0%	0.0%	0.0%	0.0%	119	100.0%	0.0%	0.0%	0.0%

路線別環境基準達成状況

寝屋川市

通 番 号	路 線 名	起点住所	終点住所	センサス 区間番号	評価結果					うち近接空間				
					評価対象 住居等戸数	昼・夜間 とも基準値 以下	昼間のみ 基準値 以下	夜間のみ 基準値 以下	昼・夜間 とも基準値 超過	評価対象 住居等戸数	昼・夜間 とも基準値 以下	昼間のみ 基準値 以下	夜間のみ 基準値 以下	昼・夜間 とも基準値 超過
1	一般国道1号	寝屋川市木屋元町10	寝屋川市池田北町23	10040	164	73.2%	17.1%	0.0%	9.8%	64	68.8%	28.1%	0.0%	3.1%
2	一般国道1号	寝屋川市池田北町23	寝屋川市仁和寺本町6-10	10050	981	74.4%	14.5%	0.0%	11.1%	137	50.4%	8.8%	0.0%	40.9%
3	一般国道1号	寝屋川市寝屋北町	寝屋川市高宮2-29	10280	77	100.0%	0.0%	0.0%	0.0%	10	100.0%	0.0%	0.0%	0.0%
4	一般国道1号	寝屋川市高宮1-26	寝屋川市・門真市境	10290	72	100.0%	0.0%	0.0%	0.0%	36	100.0%	0.0%	0.0%	0.0%
5	一般国道163号	寝屋川市堀溝1-1	寝屋川市堀溝1-22	10630	157	82.8%	2.5%	0.0%	14.6%	27	63.0%	0.0%	0.0%	37.0%
6	一般国道170号	寝屋川市香里西之町22	寝屋川市石津元町15	10810	672	97.8%	0.4%	0.0%	1.8%	156	95.5%	1.9%	0.0%	2.6%
7	一般国道170号	寝屋川市石津元町15	寝屋川市秦町	10820	888	95.8%	0.0%	0.0%	4.2%	368	90.5%	0.0%	0.0%	9.5%
8	一般国道170号	寝屋川市高宮新町21	寝屋川市高宮新町21	10850	444	98.9%	0.0%	0.0%	1.1%	136	100.0%	0.0%	0.0%	0.0%
9	一般国道170号	寝屋川市・四条畷市境	寝屋川市・大東市境	10870	75	94.7%	2.7%	0.0%	2.7%	8	62.5%	12.5%	0.0%	25.0%
10	一般国道170号(旧)	寝屋川市日新町21	寝屋川市国松町14	11020	2,337	95.6%	3.0%	0.0%	1.5%	777	93.7%	6.3%	0.0%	0.0%
11	府道京都守口線	寝屋川市池田北町	寝屋川市仁和寺町30	40770	447	79.0%	3.4%	0.2%	17.4%	217	57.1%	6.9%	0.0%	35.9%
12	府道京都守口線	寝屋川市仁和寺町30	寝屋川市仁和寺本町4-20	40780	27	85.2%	0.0%	0.0%	14.8%	7	57.1%	0.0%	0.0%	42.9%
13	府道八尾茨木線	寝屋川市・守口市境	寝屋川市仁和寺本町	40970	454	99.3%	0.0%	0.0%	0.7%	156	98.1%	0.0%	0.0%	1.9%
14	府道八尾茨木線	寝屋川市高柳2-21	寝屋川市仁和寺本町3-1	40990	606	100.0%	0.0%	0.0%	0.0%	256	100.0%	0.0%	0.0%	0.0%
15	府道八尾茨木線	寝屋川市仁和寺本町3-1	寝屋川市仁和寺本町2-21	41000	26	80.8%	15.4%	0.0%	3.8%	19	94.7%	0.0%	0.0%	5.3%
16	府道枚方交野寝屋川線	寝屋川市境	寝屋川市川勝町	41160	322	75.5%	0.3%	1.6%	22.7%	18	50.0%	5.6%	0.0%	44.4%
17	府道枚方交野寝屋川線	寝屋川市秦町	寝屋川市仁和寺町30	41190	1,495	99.9%	0.0%	0.0%	0.1%	465	99.6%	0.0%	0.0%	0.4%
18	府道枚方交野寝屋川線	寝屋川市太秦高塚町7	寝屋川市太秦高塚町1	41210	57	100.0%	0.0%	0.0%	0.0%	7	100.0%	0.0%	0.0%	0.0%
19	府道枚方交野寝屋川線	寝屋川市高宮新町21	寝屋川市高柳2-21	41220	1,216	100.0%	0.0%	0.0%	0.0%	475	100.0%	0.0%	0.0%	0.0%
20	府道茨木寝屋川線	寝屋川市境	寝屋川市石津元町15	41250	251	81.7%	2.0%	6.8%	9.6%	49	44.9%	10.2%	0.0%	44.9%

路線別環境基準達成状況

寝屋川市

通 番 号	路 線 名	起点住所	終点住所	センサス 区間番号	評価結果					うち近接空間				
					評価対象 住居等戸数	昼・夜間 とも基準値 以下	昼間のみ 基準値 以下	夜間のみ 基準値 以下	昼・夜間 とも基準値 超過	評価対象 住居等戸数	昼・夜間 とも基準値 以下	昼間のみ 基準値 以下	夜間のみ 基準値 以下	昼・夜間 とも基準値 超過
21	府道枚方富田林泉佐野線	寝屋川市境	寝屋川市境	41270	564	100.0%	0.0%	0.0%	0.0%	215	100.0%	0.0%	0.0%	0.0%
22	府道枚方富田林泉佐野線(新)	寝屋川市打上中町11	寝屋川市梅が丘2-10	41290	715	100.0%	0.0%	0.0%	0.0%	304	100.0%	0.0%	0.0%	0.0%
23	府道枚方富田林泉佐野線	寝屋川市明和2-4	寝屋川市太秦高塚町7	41300	50	100.0%	0.0%	0.0%	0.0%	4	100.0%	0.0%	0.0%	0.0%
24	府道八尾枚方線	寝屋川市境	寝屋川市秦町	41330	556	98.6%	1.3%	0.0%	0.2%	193	96.4%	3.6%	0.0%	0.0%
25	府道八尾枚方線	寝屋川市香里南之町6	寝屋川市・枚方市境	41340	830	99.2%	0.0%	0.0%	0.8%	356	100.0%	0.0%	0.0%	0.0%
26	府道木屋交野線	寝屋川市木屋元町11	寝屋川市境	60450	2,394	99.5%	0.3%	0.0%	0.2%	997	99.5%	0.5%	0.0%	0.0%
27	府道木屋門真線	寝屋川市木屋元町8	寝屋川市下神田町33	60460	2,605	98.0%	0.4%	0.6%	1.0%	991	97.8%	0.5%	0.0%	1.7%
28	府道私市太秦線	寝屋川市境	寝屋川市寝屋1-2	60480	287	100.0%	0.0%	0.0%	0.0%	123	100.0%	0.0%	0.0%	0.0%

路線別環境基準達成状況

河内長野市

通 番 号	路 線 名	起 点 住 所	終 点 住 所	センサス 区 間 番 号	評価結果					うち近接空間				
					評価対象 住居等戸数	昼・夜間 とも基準値 以下	昼間のみ 基準値 以下	夜間のみ 基準値 以下	昼・夜間 とも基準値 超過	評価対象 住居等戸数	昼・夜間 とも基準値 以下	昼間のみ 基準値 以下	夜間のみ 基準値 以下	昼・夜間 とも基準値 超過
1	一般国道170号	河内長野市市町	河内長野市原町4-1	10920	345	86.7%	2.0%	0.0%	11.3%	107	86.9%	0.0%	0.0%	13.1%
2	一般国道170号	河内長野市原町1-19	河内長野市上原町	10930	255	96.9%	0.0%	0.0%	3.1%	87	90.8%	0.0%	0.0%	9.2%
3	一般国道170号(新)	河内長野市上原町	河内長野市天野町	10940	94	91.5%	0.0%	6.4%	2.1%	42	81.0%	0.0%	14.3%	4.8%
4	一般国道170号(旧)	河内長野市汐の宮町4	河内長野市上原町	11110	1,191	98.7%	0.3%	0.0%	1.0%	549	97.1%	0.7%	0.0%	2.2%
5	一般国道170号	河内長野市上原町	河内長野市天野町	11120	176	98.9%	0.0%	1.1%	0.0%	89	98.9%	0.0%	1.1%	0.0%
6	一般国道310号	河内長野市松ヶ丘東町	河内長野市本町1	11560	631	94.3%	1.0%	0.0%	4.8%	264	86.4%	2.3%	0.0%	11.4%
7	一般国道310号	河内長野市菊水町2	河内長野市小深	11570	271	100.0%	0.0%	0.0%	0.0%	148	100.0%	0.0%	0.0%	0.0%
8	一般国道310号	河内長野市小深	河内長野市石見川	11580	45	100.0%	0.0%	0.0%	0.0%	20	100.0%	0.0%	0.0%	0.0%
9	一般国道371号(新)	河内長野市上原町	河内長野市加賀田	11590	514	81.7%	0.0%	2.3%	16.0%	129	89.9%	0.0%	0.0%	10.1%
10	一般国道371号	河内長野市石仏	河内長野市天見	11600	162	89.5%	0.0%	3.7%	6.8%	73	78.1%	0.0%	8.2%	13.7%
11	一般国道371号	河内長野市長野町1	河内長野市石仏	11610	586	95.2%	4.6%	0.0%	0.2%	207	87.0%	12.6%	0.0%	0.5%
12	一般国道371号	河内長野市天見	河内長野市天見	11630	2	50.0%	0.0%	50.0%	0.0%	2	50.0%	0.0%	50.0%	0.0%
13	一般国道371号(新)	河内長野市石仏	河内長野市岩瀬	11640	4	100.0%	0.0%	0.0%	0.0%	2	100.0%	0.0%	0.0%	0.0%
14	府道富田林泉大津線	河内長野市木戸3-26	河内長野市松ヶ丘東町	41900	99	100.0%	0.0%	0.0%	0.0%	50	100.0%	0.0%	0.0%	0.0%
15	府道富田林泉大津線	河内長野市松ヶ丘中町	河内長野市小山田町	41920	333	99.7%	0.0%	0.0%	0.3%	117	99.1%	0.0%	0.0%	0.9%
16	府道堺かつらぎ線	河内長野市滝畑	河内長野市滝畑	42270	15	100.0%	0.0%	0.0%	0.0%	9	100.0%	0.0%	0.0%	0.0%
17	府道河内長野美原線	河内長野市松ヶ丘東町	河内長野市松ヶ丘東町	60970	67	100.0%	0.0%	0.0%	0.0%	28	100.0%	0.0%	0.0%	0.0%
18	府道東阪三日月市線	河内長野市寺元	河内長野市三日月市町	61080	150	100.0%	0.0%	0.0%	0.0%	59	100.0%	0.0%	0.0%	0.0%
19	府道中津原寺元線	河内長野市鳩原	河内長野市鳩原	61100	16	100.0%	0.0%	0.0%	0.0%	11	100.0%	0.0%	0.0%	0.0%
20	府道河内長野千早城跡線	河内長野市三日月市町	河内長野市鳩原	61120	242	99.6%	0.0%	0.4%	0.0%	106	100.0%	0.0%	0.0%	0.0%

路線別環境基準達成状況

河内長野市

通 番 号	路 線 名	起 点 住 所	終 点 住 所	センサス 区 間 番 号	評 価 結 果					うち近接空間				
					評価対象 住居等戸数	昼・夜間 とも基準値 以下	昼間のみ 基準値 以下	夜間のみ 基準値 以下	昼・夜間 とも基準値 超過	評価対象 住居等戸数	昼・夜間 とも基準値 以下	昼間のみ 基準値 以下	夜間のみ 基準値 以下	昼・夜間 とも基準値 超過
21	府道河内長野かつらぎ線	河内長野市栄町6	河内長野市滝畑	61170	897	99.7%	0.0%	0.1%	0.2%	321	100.0%	0.0%	0.0%	0.0%
22	府道加賀田片添線	河内長野市加賀田	河内長野市西片添町8	61230	294	100.0%	0.0%	0.0%	0.0%	114	100.0%	0.0%	0.0%	0.0%

路線別環境基準達成状況

松原市

通 番 号	路 線 名	起点住所	終点住所	センサス 区間番号	評価結果					うち近接空間				
					評価対象 住居等戸数	昼・夜間 とも基準値 以下	昼間のみ 基準値 以下	夜間のみ 基準値 以下	昼・夜間 とも基準値 超過	評価対象 住居等戸数	昼・夜間 とも基準値 以下	昼間のみ 基準値 以下	夜間のみ 基準値 以下	昼・夜間 とも基準値 超過
1	西名阪自動車道	松原市若林	松原市小川	80	43	100.0%	0.0%	0.0%	0.0%	11	100.0%	0.0%	0.0%	0.0%
2	一般国道309号	松原市丹南	松原市三宅中	11510	942	80.6%	11.0%	0.0%	8.4%	286	62.2%	20.6%	0.0%	17.1%
3	府道大阪中央環状線	松原市岡	松原市立部	40110	432	83.8%	3.0%	0.0%	13.2%	107	38.3%	9.3%	0.0%	52.3%
4	府道大阪中央環状線	松原市立部	松原市大堀	40120	419	54.2%	20.3%	0.0%	25.5%	143	39.2%	30.8%	0.0%	30.1%
5	府道堺大和高田線	松原市南新町5-8	松原市西大塚	40700	1,327	93.7%	5.7%	0.0%	0.6%	470	87.4%	12.6%	0.0%	0.0%
6	府道堺大和高田線	松原市西大塚	松原市西大塚1-4	40710	161	98.1%	1.2%	0.0%	0.6%	60	96.7%	1.7%	0.0%	1.7%
7	府道大阪狭山線	松原市天美西	松原市天美我堂5-4	41390	403	79.4%	0.0%	2.2%	18.4%	146	51.4%	0.0%	0.0%	48.6%
8	府道大阪狭山線	松原市天美西	松原市天美北	41470	481	99.6%	0.0%	0.0%	0.4%	189	98.9%	0.0%	0.0%	1.1%
9	府道住吉八尾線	松原市大堀	松原市三宅中	60740	70	98.6%	0.0%	1.4%	0.0%	30	100.0%	0.0%	0.0%	0.0%
10	府道住吉八尾線	松原市天美北	松原市三宅西	60770	1	100.0%	0.0%	0.0%	0.0%	0	0.0%	0.0%	0.0%	0.0%
11	府道大阪羽曳野線	松原市大堀	松原市若林2	60810	5	100.0%	0.0%	0.0%	0.0%	0	0.0%	0.0%	0.0%	0.0%
12	府道大堀堺線	松原市大堀	松原市天美西	60840	2,090	99.8%	0.0%	0.0%	0.1%	753	99.6%	0.0%	0.0%	0.4%
13	府道大堀堺線	松原市天美我堂5-4	松原市天美我堂7-4	60870	152	98.7%	0.0%	0.0%	1.3%	65	96.9%	0.0%	0.0%	3.1%
14	府道大堀堺線(新)	松原市一津屋3-7	松原市三宅中	60880	381	99.2%	0.3%	0.0%	0.5%	125	98.4%	0.8%	0.0%	0.8%
15	府道大堀堺線(新)	松原市三宅中	松原市天美南	60890	116	99.1%	0.0%	0.0%	0.9%	27	96.3%	0.0%	0.0%	3.7%
16	府道我堂金岡線	松原市天美我堂5-4	松原市天美我堂	60960	349	97.4%	0.0%	2.3%	0.3%	92	100.0%	0.0%	0.0%	0.0%

路線別環境基準達成状況

大東市

通 番 号	路 線 名	起 点 住 所	終 点 住 所	センサス 区 間 番 号	評 価 結 果					うち近接空間				
					評価対象 住居等戸数	昼・夜間 とも基準値 以下	昼間のみ 基準値 以下	夜間のみ 基準値 以下	昼・夜間 とも基準値 超過	評価対象 住居等戸数	昼・夜間 とも基準値 以下	昼間のみ 基準値 以下	夜間のみ 基準値 以下	昼・夜間 とも基準値 超過
1	一般国道170号	大東市西楠の里町6	大東市平野屋1-5	10870	1,052	92.6%	0.3%	3.9%	3.2%	348	84.5%	0.9%	10.3%	4.3%
2	一般国道170号	大東市平野屋1-5	大東市中垣内6-1	10880	43	97.7%	0.0%	2.3%	0.0%	13	92.3%	0.0%	7.7%	0.0%
3	一般国道170号(旧)	大東市北条3-3	大東市寺川2-1	11040	1,430	99.4%	0.3%	0.0%	0.2%	537	98.9%	0.9%	0.0%	0.2%
4	一般国道170号(旧)	大東市寺川2-1	大東市中垣内1-2	11050	329	100.0%	0.0%	0.0%	0.0%	155	100.0%	0.0%	0.0%	0.0%
5	府道大阪生駒線	大東市諸福4-1	大東市諸福4-1	40590	1,155	96.3%	1.8%	0.1%	1.8%	334	89.2%	6.3%	0.0%	4.5%
6	府道大阪生駒線	大東市氷野1-16	大東市寺川3-9	40610	1,125	88.2%	5.7%	0.3%	5.9%	404	80.0%	15.8%	0.7%	3.5%
7	府道八尾枚方線	大東市末広町17	大東市末広町17	41310	689	90.7%	3.5%	0.0%	5.8%	276	76.8%	8.7%	0.0%	14.5%
8	府道八尾枚方線	大東市氷野1-16	大東市三箇2	41320	560	87.9%	5.7%	0.0%	6.4%	183	63.4%	16.9%	0.0%	19.7%

路線別環境基準達成状況

和泉市

通 番 号	路 線 名	起 点 住 所	終 点 住 所	センサス 区 間 番 号	評価結果					うち近接空間				
					評価対象 住居等戸数	昼・夜間 とも基準値 以下	昼間のみ 基準値 以下	夜間のみ 基準値 以下	昼・夜間 とも基準値 超過	評価対象 住居等戸数	昼・夜間 とも基準値 以下	昼間のみ 基準値 以下	夜間のみ 基準値 以下	昼・夜間 とも基準値 超過
1	阪和自動車道	和泉市伏屋町	和泉市唐国町	270	920	96.8%	0.0%	1.4%	1.7%	450	93.8%	0.0%	2.9%	3.3%
2	阪和自動車道	和泉市唐国町	和泉市春木町	280	2	100.0%	0.0%	0.0%	0.0%	1	100.0%	0.0%	0.0%	0.0%
3	一般国道26号	和泉市葛の葉町	和泉市肥子町2-4	10390	370	100.0%	0.0%	0.0%	0.0%	97	100.0%	0.0%	0.0%	0.0%
4	一般国道170号(新)	和泉市福瀬町	和泉市仏並町	10940	123	91.9%	0.0%	0.8%	7.3%	66	89.4%	0.0%	1.5%	9.1%
5	一般国道170号(新)	和泉市仏並町	和泉市テクノステージ2-5	10960	19	89.5%	0.0%	0.0%	10.5%	5	60.0%	0.0%	0.0%	40.0%
6	一般国道170号	和泉市坪井町	和泉市福瀬町	11120	402	98.0%	0.0%	0.2%	1.7%	233	97.0%	0.0%	0.4%	2.6%
7	一般国道170号	和泉市仏並町	和泉市大野町	11130	200	100.0%	0.0%	0.0%	0.0%	101	100.0%	0.0%	0.0%	0.0%
8	一般国道170号	和泉市大野町	和泉市久井町	11140	170	100.0%	0.0%	0.0%	0.0%	91	100.0%	0.0%	0.0%	0.0%
9	一般国道480号	和泉市肥子町1-7	和泉市和田町	11860	1,326	99.8%	0.0%	0.1%	0.1%	410	99.8%	0.0%	0.2%	0.0%
10	一般国道480号	和泉市和田町	和泉市坪井町	11870	391	99.7%	0.0%	0.0%	0.3%	138	100.0%	0.0%	0.0%	0.0%
11	一般国道480号	和泉市大野町	和泉市父鬼町	11880	179	100.0%	0.0%	0.0%	0.0%	107	100.0%	0.0%	0.0%	0.0%
12	一般国道480号	和泉市大野町	和泉市大野町	11890	5	100.0%	0.0%	0.0%	0.0%	2	100.0%	0.0%	0.0%	0.0%
13	府道大阪和泉南線	和泉市上町	和泉市府中町3-16	41580	1,942	99.7%	0.0%	0.3%	0.0%	639	99.2%	0.0%	0.8%	0.0%
14	府道大阪和泉南線	和泉市府中町3-16	和泉市小田町2-23	41590	344	99.1%	0.0%	0.6%	0.3%	102	97.1%	0.0%	2.0%	1.0%
15	府道泉大津美原線(新)	和泉市葛の葉町3-13	和泉市上代町	41850	1,526	77.4%	0.0%	10.4%	12.3%	324	67.9%	0.0%	24.1%	8.0%
16	府道泉大津美原線	和泉市池上町4-12	和泉市伯太町6-1	41880	441	100.0%	0.0%	0.0%	0.0%	117	100.0%	0.0%	0.0%	0.0%
17	府道富田林泉大津線(新)	和泉市伏屋町	和泉市室堂町	41940	643	70.3%	0.0%	0.5%	29.2%	92	98.9%	0.0%	0.0%	1.1%
18	府道富田林泉大津線	和泉市伏屋町5-14	和泉市芦部町	41950	874	93.7%	0.0%	0.7%	5.6%	345	84.6%	0.0%	1.7%	13.6%
19	府道富田林泉大津線(新)	和泉市伯太町4-13	和泉市池上町	41970	390	100.0%	0.0%	0.0%	0.0%	148	100.0%	0.0%	0.0%	0.0%
20	府道富田林泉大津線(新)	和泉市池上町	和泉市池上町4	41980	2	100.0%	0.0%	0.0%	0.0%	1	100.0%	0.0%	0.0%	0.0%

路線別環境基準達成状況

和泉市

通 番 号	路 線 名	起点住所	終点住所	センサス 区間番号	評価結果					うち近接空間				
					評価対象 住居等戸数	昼・夜間 とも基準値 以下	昼間のみ 基準値 以下	夜間のみ 基準値 以下	昼・夜間 とも基準値 超過	評価対象 住居等戸数	昼・夜間 とも基準値 以下	昼間のみ 基準値 以下	夜間のみ 基準値 以下	昼・夜間 とも基準値 超過
21	府道塚かつらぎ線	和泉市北田中町	和泉市北田中町	42250	34	100.0%	0.0%	0.0%	0.0%	17	100.0%	0.0%	0.0%	0.0%
22	府道堺泉北環状線	和泉市伏屋町3-22	和泉市伏屋町	61070	161	100.0%	0.0%	0.0%	0.0%	57	100.0%	0.0%	0.0%	0.0%
23	府道和田福泉線	和泉市伏屋町1-13	和泉市和田町	61140	521	100.0%	0.0%	0.0%	0.0%	122	100.0%	0.0%	0.0%	0.0%
24	府道三林岡山線	和泉市内田町2-3	和泉市内田町2-2	61240	1,379	99.9%	0.0%	0.0%	0.1%	370	100.0%	0.0%	0.0%	0.0%
25	府道三林岡山線	和泉市箕形町6-1	和泉市箕形町5-7	61250	75	100.0%	0.0%	0.0%	0.0%	15	100.0%	0.0%	0.0%	0.0%
26	府道三林岡山線(新)	和泉市あゆみ野	和泉市唐国町4-1	61260	61	93.4%	0.0%	0.0%	6.6%	51	92.2%	0.0%	0.0%	7.8%
27	府道父鬼和気線	和泉市内田町2-2	和泉市父鬼町	61280	934	99.5%	0.0%	0.0%	0.5%	411	99.8%	0.0%	0.0%	0.2%
28	府道父鬼和気線	和泉市箕形町4-5	和泉市和気町1-1	61290	726	95.6%	0.0%	4.3%	0.1%	316	89.9%	0.0%	9.8%	0.3%
29	市道和泉中央線	和泉市府中町4-10	和泉市はつが野1-51	500002	2,525	100.0%	0.0%	0.0%	0.0%	848	99.9%	0.0%	0.1%	0.0%

路線別環境基準達成状況

箕面市

通 番 号	路 線 名	起 点 住 所	終 点 住 所	センサス 区 間 番 号	評 価 結 果					うち近接空間				
					評価対象 住居等戸数	昼・夜間 とも基準値 以下	昼間のみ 基準値 以下	夜間のみ 基準値 以下	昼・夜間 とも基準値 超過	評価対象 住居等戸数	昼・夜間 とも基準値 以下	昼間のみ 基準値 以下	夜間のみ 基準値 以下	昼・夜間 とも基準値 超過
1	一般国道171号	箕面市小野原東1-3	箕面市瀬川5-1	11210	2,111	91.7%	0.1%	0.0%	8.2%	670	86.0%	0.0%	0.0%	14.0%
2	一般国道171号	箕面市瀬川5-1	箕面市瀬川3-3	11220	117	93.2%	0.0%	6.0%	0.9%	61	96.7%	0.0%	1.6%	1.6%
3	一般国道171号	箕面市瀬川5-1	箕面市瀬川5-5	11240	281	96.4%	0.7%	2.5%	0.4%	141	98.6%	0.0%	0.7%	0.7%
4	一般国道423号	箕面市萱野2-5	箕面市白島2-25	11690	244	100.0%	0.0%	0.0%	0.0%	121	100.0%	0.0%	0.0%	0.0%
5	一般国道423号	箕面市船場西	箕面市萱野2-5	11730	363	74.9%	7.7%	0.0%	17.4%	106	92.5%	7.5%	0.0%	0.0%
6	府道茨木能勢線	箕面市粟生間谷東2-14	箕面市彩都粟生南2-12	40390	48	100.0%	0.0%	0.0%	0.0%	17	100.0%	0.0%	0.0%	0.0%
7	府道茨木能勢線	箕面市彩都粟生南2-12	箕面市大字粟生間谷	40400	697	99.9%	0.0%	0.0%	0.1%	345	100.0%	0.0%	0.0%	0.0%
8	府道箕面池田線	箕面市粟生間谷東1-33	箕面市新稲2-6	40650	2,498	92.8%	0.2%	1.6%	5.4%	1092	88.4%	0.4%	0.0%	11.3%
9	府道豊中亀岡線	箕面市牧落2-7	箕面市箕面公園2	42150	468	92.7%	0.0%	7.1%	0.2%	255	100.0%	0.0%	0.0%	0.0%
10	府道箕面摂津線	箕面市今宮2-3	箕面市今宮4-5	60110	186	68.8%	0.0%	19.9%	11.3%	118	72.0%	0.0%	11.0%	16.9%
11	府道桜井停車場線	箕面市桜井2-1	箕面市桜井2-10	80170	245	57.6%	0.0%	8.2%	34.3%	98	31.6%	0.0%	0.0%	68.4%

路線別環境基準達成状況

柏原市

通 番 号	路 線 名	起点住所	終点住所	センサス 区間番号	評価結果					うち近接空間				
					評価対象 住居等戸数	昼・夜間 とも基準値 以下	昼間のみ 基準値 以下	夜間のみ 基準値 以下	昼・夜間 とも基準値 超過	評価対象 住居等戸数	昼・夜間 とも基準値 以下	昼間のみ 基準値 以下	夜間のみ 基準値 以下	昼・夜間 とも基準値 超過
1	西名阪自動車道	柏原市旭ヶ丘4-2	柏原市円明町	70	228	100.0%	0.0%	0.0%	0.0%	74	100.0%	0.0%	0.0%	0.0%
2	一般国道25号	柏原市国分東条町30	柏原市国分本町1-4	10340	698	83.5%	10.0%	0.0%	6.4%	239	64.0%	18.8%	0.0%	17.2%
3	一般国道25号	柏原市国分本町1-4	柏原市上市3-15	10350	282	75.5%	9.6%	0.0%	14.9%	179	64.8%	12.3%	0.0%	22.9%
4	一般国道25号	柏原市上市3-15	柏原市今町2-10	10360	665	90.8%	8.9%	0.0%	0.3%	173	68.2%	31.8%	0.0%	0.0%
5	一般国道165号	柏原市国分本町1-4	柏原市田辺	10670	717	65.4%	0.0%	0.0%	34.6%	256	48.8%	0.0%	0.0%	51.2%
6	一般国道170号	柏原市本郷	柏原市本郷	10900	36	80.6%	0.0%	0.0%	19.4%	12	58.3%	0.0%	0.0%	41.7%
7	一般国道170号	柏原市山ノ井町11	柏原市上市3-15	11060	1,155	100.0%	0.0%	0.0%	0.0%	347	100.0%	0.0%	0.0%	0.0%
8	一般国道170号	柏原市大正1-6	柏原市古町3	11090	122	97.5%	2.5%	0.0%	0.0%	45	93.3%	6.7%	0.0%	0.0%
9	府道堺大和高田線	柏原市石川町	柏原市国分本町1-7	40720	526	86.9%	9.3%	0.0%	3.8%	300	78.7%	14.7%	0.0%	6.7%
10	府道柏原駒ヶ谷千早赤阪線	柏原市国分西1-6	柏原市円明町	41480	1,011	99.9%	0.0%	0.1%	0.0%	487	100.0%	0.0%	0.0%	0.0%
11	府道本堂高井田線	柏原市大字高井田	柏原市大字本堂	60800	235	100.0%	0.0%	0.0%	0.0%	98	100.0%	0.0%	0.0%	0.0%

路線別環境基準達成状況

羽曳野市

通 番 号	路 線 名	起 点 住 所	終 点 住 所	センサス 区 間 番 号	評価結果					うち近接空間				
					評価対象 住居等戸数	昼・夜間 とも基準値 以下	昼間のみ 基準値 以下	夜間のみ 基準値 以下	昼・夜間 とも基準値 超過	評価対象 住居等戸数	昼・夜間 とも基準値 以下	昼間のみ 基準値 以下	夜間のみ 基準値 以下	昼・夜間 とも基準値 超過
1	西名阪自動車道	羽曳野市誉田	羽曳野市川向	70	186	90.3%	0.0%	0.5%	9.1%	84	98.8%	0.0%	0.0%	1.2%
2	一般国道165号(南阪奈道路)	羽曳野市蔵之内	羽曳野市飛鳥	10690	77	100.0%	0.0%	0.0%	0.0%	23	100.0%	0.0%	0.0%	0.0%
3	一般国道165号(南阪奈道路)	羽曳野市飛鳥	羽曳野市飛鳥	10700	14	100.0%	0.0%	0.0%	0.0%	6	100.0%	0.0%	0.0%	0.0%
4	一般国道166号	羽曳野市栄町4	羽曳野市飛鳥	10720	498	99.0%	0.0%	0.0%	1.0%	183	100.0%	0.0%	0.0%	0.0%
5	一般国道170号	羽曳野市誉田5	羽曳野市西浦1-2	10910	296	96.3%	0.0%	1.7%	2.0%	140	98.6%	0.0%	0.0%	1.4%
6	一般国道170号	羽曳野市誉田7-1	羽曳野市誉田2-1	11090	380	100.0%	0.0%	0.0%	0.0%	128	100.0%	0.0%	0.0%	0.0%
7	一般国道170号	羽曳野市栄町1	羽曳野市東阪田	11100	1,313	99.6%	0.0%	0.0%	0.4%	469	100.0%	0.0%	0.0%	0.0%
8	一般国道170号	羽曳野市誉田5-4	羽曳野市誉田2-1	11170	247	81.4%	0.0%	16.2%	2.4%	134	85.1%	0.0%	14.9%	0.0%
9	府道堺大和高田線	羽曳野市南恵我之荘8	羽曳野市島泉8-1	40710	750	88.8%	11.2%	0.0%	0.0%	230	67.0%	33.0%	0.0%	0.0%
10	府道柏原駒ヶ谷千早赤阪線	羽曳野市駒ヶ谷	羽曳野市駒ヶ谷	41480	23	100.0%	0.0%	0.0%	0.0%	10	100.0%	0.0%	0.0%	0.0%
11	府道柏原駒ヶ谷千早赤阪線	羽曳野市川向	羽曳野市通法寺	41490	79	100.0%	0.0%	0.0%	0.0%	30	100.0%	0.0%	0.0%	0.0%
12	府道堺羽曳野線	羽曳野市野	羽曳野市野々上2-1	41720	526	100.0%	0.0%	0.0%	0.0%	179	100.0%	0.0%	0.0%	0.0%
13	府道堺羽曳野線(旧)	羽曳野市軽里	羽曳野市栄町4	41730	424	99.1%	0.0%	0.2%	0.7%	225	100.0%	0.0%	0.0%	0.0%
14	府道美原太子線(新)	羽曳野市尺度	羽曳野市蔵之内	41780	10	100.0%	0.0%	0.0%	0.0%	3	100.0%	0.0%	0.0%	0.0%
15	府道美原太子線	羽曳野市埴生野	羽曳野市埴生野	41790	15	93.3%	0.0%	6.7%	0.0%	0	0.0%	0.0%	0.0%	0.0%
16	府道大阪羽曳野線	羽曳野市軽里3	羽曳野市翠鳥園	60820	7	85.7%	0.0%	14.3%	0.0%	6	100.0%	0.0%	0.0%	0.0%

路線別環境基準達成状況

門真市

通 番 号	路 線 名	起 点 住 所	終 点 住 所	センサス 区 間 番 号	評価結果					うち近接空間				
					評価対象 住居等戸数	昼・夜間 とも基準値 以下	昼間のみ 基準値 以下	夜間のみ 基準値 以下	昼・夜間 とも基準値 超過	評価対象 住居等戸数	昼・夜間 とも基準値 以下	昼間のみ 基準値 以下	夜間のみ 基準値 以下	昼・夜間 とも基準値 超過
1	一般国道1号BP	門真市北巢本町19	門真市島頭1-13	10300	452	100.0%	0.0%	0.0%	0.0%	194	100.0%	0.0%	0.0%	0.0%
2	一般国道1号BP	門真市島頭1-13	門真市大字稗島	10310	458	100.0%	0.0%	0.0%	0.0%	195	100.0%	0.0%	0.0%	0.0%
3	一般国道163号	門真市殿島町	門真市新橋町	10590	362	92.8%	4.1%	0.0%	3.0%	184	85.9%	8.2%	0.0%	6.0%
4	一般国道163号	門真市新橋町	門真市速見町9	10600	310	98.7%	0.0%	0.0%	1.3%	93	95.7%	0.0%	0.0%	4.3%
5	一般国道163号	門真市速見町9	門真市宮前町24	10610	682	99.4%	0.4%	0.0%	0.1%	161	97.5%	1.9%	0.0%	0.6%
6	一般国道163号	門真市宮前町24	門真市北巢本町38	10620	91	96.7%	0.0%	2.2%	1.1%	41	92.7%	0.0%	4.9%	2.4%
7	府道大阪中央環状線	門真市大字稗島	門真市桑才新町	40200	74	60.8%	32.4%	0.0%	6.8%	28	60.7%	21.4%	0.0%	17.9%
8	府道大阪中央環状線	門真市桑才新町	門真市松生町1	40210	39	87.2%	5.1%	0.0%	7.7%	17	70.6%	11.8%	0.0%	17.6%
9	府道大阪中央環状線	門真市松生町1	門真市向島町3	40230	1,105	94.6%	2.7%	0.0%	2.7%	450	90.0%	3.3%	0.0%	6.7%
10	府道八尾茨木線	門真市大字稗島	門真市御堂町25	40970	1,842	99.9%	0.0%	0.1%	0.1%	643	99.8%	0.0%	0.0%	0.2%
11	府道八尾枚方線	門真市江端町9	門真市北巢本町31	41320	1,152	100.0%	0.0%	0.0%	0.0%	379	100.0%	0.0%	0.0%	0.0%
12	府道八尾枚方線	門真市北巢本町31	門真市北巢本町19	41330	94	96.8%	0.0%	2.1%	1.1%	57	94.7%	0.0%	3.5%	1.8%
13	府道守口門真線	門真市大字門真	門真市北巢本町31	60520	2,751	99.9%	0.0%	0.1%	0.0%	682	99.6%	0.0%	0.3%	0.1%
14	府道深野南寺方大阪線	門真市大字三ツ島	門真市桑才新町12	60550	543	99.6%	0.0%	0.0%	0.4%	201	99.0%	0.0%	0.0%	1.0%

路線別環境基準達成状況

摂津市

通 番 号	路 線 名	起点住所	終点住所	センサス 区間番号	評価結果					うち近接空間				
					評価対象 住居等戸数	昼・夜間 とも基準値 以下	昼間のみ 基準値 以下	夜間のみ 基準値 以下	昼・夜間 とも基準値 超過	評価対象 住居等戸数	昼・夜間 とも基準値 以下	昼間のみ 基準値 以下	夜間のみ 基準値 以下	昼・夜間 とも基準値 超過
1	府道茨木摂津線	摂津市千里丘6-1	摂津市千里丘6-11	40080	34	100.0%	0.0%	0.0%	0.0%	17	100.0%	0.0%	0.0%	0.0%
2	府道大阪中央環状線	摂津市鳥飼西	摂津市一津屋3-11	40250	320	73.4%	1.9%	0.0%	24.7%	116	45.7%	4.3%	0.0%	50.0%
3	府道大阪中央環状線	摂津市一津屋3-11	摂津市鶴野	40260	147	66.7%	27.9%	0.0%	5.4%	41	61.0%	24.4%	0.0%	14.6%
4	府道大阪中央環状線	摂津市鶴野	摂津市学園町	40270	46	80.4%	2.2%	0.0%	17.4%	16	50.0%	6.3%	0.0%	43.8%
5	府道大阪高槻京都線	摂津市千里丘7-11	摂津市千里丘1-2	40800	1,004	100.0%	0.0%	0.0%	0.0%	424	100.0%	0.0%	0.0%	0.0%
6	府道大阪高槻京都線(新)	摂津市正雀本町2-30	摂津市鶴野	40820	622	99.4%	0.2%	0.0%	0.5%	165	97.6%	0.6%	0.0%	1.8%
7	府道大阪高槻京都線(新)	摂津市鶴野	摂津市鶴野4-11	40830	20	100.0%	0.0%	0.0%	0.0%	14	100.0%	0.0%	0.0%	0.0%
8	府道八尾茨木線	摂津市鳥飼中	摂津市鳥飼本町1-3	41010	75	100.0%	0.0%	0.0%	0.0%	31	100.0%	0.0%	0.0%	0.0%
9	府道八尾茨木線	摂津市鳥飼本町1-3	摂津市鳥飼八町1-1	41020	26	92.3%	7.7%	0.0%	0.0%	7	71.4%	28.6%	0.0%	0.0%
10	府道大阪高槻線	摂津市南別府町9	摂津市東一津屋1	41070	504	98.0%	0.4%	0.0%	1.6%	103	90.3%	1.9%	0.0%	7.8%
11	府道大阪高槻線	摂津市東一津屋1	摂津市鳥飼上2-4	41080	870	99.9%	0.0%	0.0%	0.1%	299	99.7%	0.0%	0.0%	0.3%
12	府道茨木寝屋川線	摂津市鳥飼八町1	摂津市鳥飼上4-2	41240	42	85.7%	14.3%	0.0%	0.0%	7	14.3%	85.7%	0.0%	0.0%
13	府道沢良宜東千里丘停車場線	摂津市昭和園	摂津市千里丘東2-9	60390	949	100.0%	0.0%	0.0%	0.0%	277	100.0%	0.0%	0.0%	0.0%
14	府道正雀一津屋線	摂津市正雀本町1-36	摂津市鳥飼西	60440	1,230	98.9%	0.2%	0.0%	1.0%	452	98.9%	0.4%	0.0%	0.7%

路線別環境基準達成状況

高石市

通 番 号	路 線 名	起点住所	終点住所	センサス 区間番号	評価結果					うち近接空間				
					評価対象 住居等戸数	昼・夜間 とも基準値 以下	昼間のみ 基準値 以下	夜間のみ 基準値 以下	昼・夜間 とも基準値 超過	評価対象 住居等戸数	昼・夜間 とも基準値 以下	昼間のみ 基準値 以下	夜間のみ 基準値 以下	昼・夜間 とも基準値 超過
1	一般国道26号	高石市西取石1-3	高石市西取石7	10390	534	72.5%	0.0%	4.3%	23.2%	104	67.3%	0.0%	0.0%	32.7%
2	府道大阪臨海線	高石市高砂	高石市高師浜丁	41500	216	100.0%	0.0%	0.0%	0.0%	54	100.0%	0.0%	0.0%	0.0%
3	府道大阪和泉南線	高石市取石7-1	高石市取石5-4	41580	364	99.7%	0.0%	0.0%	0.3%	140	100.0%	0.0%	0.0%	0.0%
4	府道泉大津美原線(新)	高石市千代田5	高石市取石6-24	41850	777	100.0%	0.0%	0.0%	0.0%	333	100.0%	0.0%	0.0%	0.0%
5	府道堺阪南線	高石市羽衣1-1	高石市千代田5-19	61030	1,589	99.6%	0.0%	0.3%	0.2%	738	100.0%	0.0%	0.0%	0.0%
6	府道信太高石線	高石市取石5-4	高石市千代田1-1	61180	981	99.8%	0.0%	0.1%	0.1%	390	100.0%	0.0%	0.0%	0.0%

路線別環境基準達成状況

藤井寺市

通 番 号	路 線 名	起 点 住 所	終 点 住 所	センサス 区 間 番 号	評 価 結 果					う ち 近 接 空 間				
					評 価 対 象 住 居 等 戸 数	昼・夜間 と 同 基 準 値 以 下	昼 間 の み 基 準 値 以 下	夜 間 の み 基 準 値 以 下	昼・夜間 と 同 基 準 値 超 過	評 価 対 象 住 居 等 戸 数	昼・夜間 と 同 基 準 値 以 下	昼 間 の み 基 準 値 以 下	夜 間 の み 基 準 値 以 下	昼・夜間 と 同 基 準 値 超 過
1	西名阪自動車道	藤井寺市道明寺4-11	藤井寺市小山9-3	70	1,384	99.1%	0.0%	0.1%	0.7%	598	98.8%	0.0%	0.2%	1.0%
2	西名阪自動車道	藤井寺市小山9-3	藤井寺市津堂	80	781	100.0%	0.0%	0.0%	0.0%	374	100.0%	0.0%	0.0%	0.0%
3	一般国道170号	藤井寺市川北	藤井寺市古室3	10900	297	84.5%	0.0%	6.1%	9.4%	96	78.1%	0.0%	4.2%	17.7%
4	一般国道170号	藤井寺市藤ヶ丘2	藤井寺市青山	10910	534	92.5%	0.0%	4.9%	2.6%	293	89.4%	0.0%	7.8%	2.7%
5	一般国道170号(旧)	藤井寺市川北3-9	藤井寺市道明寺5-8	11090	1,256	98.8%	0.4%	0.2%	0.6%	537	98.5%	0.9%	0.0%	0.6%
6	一般国道170号(旧)	藤井寺市野中	藤井寺市野中	11170	67	76.1%	0.0%	9.0%	14.9%	42	73.8%	0.0%	2.4%	23.8%
7	府道大阪中央環状線(旧)	藤井寺市小山藤の里町1	藤井寺市津堂2-9	40320	573	99.7%	0.2%	0.0%	0.2%	235	100.0%	0.0%	0.0%	0.0%
8	府道堺大和高田線	藤井寺市恵美坂1	藤井寺市沢田2-1	40710	716	99.9%	0.0%	0.1%	0.0%	305	100.0%	0.0%	0.0%	0.0%
9	府道堺大和高田線	藤井寺市沢田2-1	藤井寺市国府	40720	670	59.6%	7.6%	0.0%	32.8%	214	48.6%	7.5%	0.0%	43.9%
10	府道堺羽曳野線	藤井寺市野中5	藤井寺市野中	41720	413	86.0%	0.0%	1.9%	12.1%	214	80.8%	0.0%	0.5%	18.7%
11	府道八尾道明寺線	藤井寺市大井	藤井寺市北條町	60700	116	98.3%	0.0%	0.9%	0.9%	2	100.0%	0.0%	0.0%	0.0%
12	府道大阪羽曳野線	藤井寺市小山藤の里町1	藤井寺市青山2-15	60820	1,217	97.9%	0.0%	0.7%	1.4%	492	97.6%	0.0%	1.0%	1.4%

路線別環境基準達成状況

東大阪市

通 番 号	路 線 名	起 点 住 所	終 点 住 所	センサス 区 間 番 号	評 価 結 果					うち近接空間				
					評価対象 住居等戸数	昼・夜間 とも基準値 以下	昼間のみ 基準値 以下	夜間のみ 基準値 以下	昼・夜間 とも基準値 超過	評価対象 住居等戸数	昼・夜間 とも基準値 以下	昼間のみ 基準値 以下	夜間のみ 基準値 以下	昼・夜間 とも基準値 超過
1	一般国道170号	東大阪市善根寺町4-12	東大阪市鷹殿町22	10880	235	94.0%	4.7%	0.0%	1.3%	79	82.3%	13.9%	0.0%	3.8%
2	一般国道170号	東大阪市鷹殿町22	東大阪市横小路町5-11	10890	1,046	91.9%	1.6%	0.2%	6.3%	280	71.8%	6.1%	0.0%	22.1%
3	一般国道170号(旧)	東大阪市善根寺町5-3	東大阪市西石切町1-11	11050	1,305	99.0%	0.0%	0.9%	0.1%	436	97.2%	0.0%	2.8%	0.0%
4	一般国道170号(旧)	東大阪市西石切町1-11	東大阪市横小路町5-11	11060	2,125	99.6%	0.2%	0.0%	0.1%	690	99.1%	0.7%	0.0%	0.1%
5	一般国道308号	東大阪市高井田西6-6	東大阪市荒本北1-9	11420	2,440	73.2%	0.5%	0.1%	26.2%	1023	50.0%	1.1%	0.0%	48.9%
6	一般国道308号	東大阪市荒本北1-9	東大阪市西石切町5-7	11430	1,343	90.4%	8.3%	0.1%	1.3%	605	78.8%	18.3%	0.0%	2.8%
7	府道大阪中央環状線	東大阪市友井	東大阪市荒本北1-9	40180	1,237	96.0%	2.0%	0.0%	2.0%	136	97.8%	2.2%	0.0%	0.0%
8	府道大阪中央環状線	東大阪市荒本北1-9	東大阪市北鴻池町1	40190	361	100.0%	0.0%	0.0%	0.0%	100	100.0%	0.0%	0.0%	0.0%
9	府道大阪中央環状線(旧)	東大阪市友井4-10	東大阪市長田中1-1	40340	2,771	98.6%	0.1%	0.0%	1.3%	949	99.6%	0.2%	0.0%	0.2%
10	府道大阪中央環状線(旧)	東大阪市長田中2-1	東大阪市鴻池徳庵町1	40350	829	99.9%	0.0%	0.0%	0.1%	421	100.0%	0.0%	0.0%	0.0%
11	府道八尾茨木線	東大阪市玉串元町1-3	東大阪市玉串元町1-12	40920	1,039	98.9%	1.1%	0.0%	0.0%	257	95.7%	4.3%	0.0%	0.0%
12	府道八尾茨木線	東大阪市吉田本町1-1	東大阪市御厨1-1	40950	1,107	99.6%	0.1%	0.0%	0.3%	333	99.1%	0.0%	0.0%	0.9%
13	府道八尾茨木線	東大阪市御厨西ノ町1-1	東大阪市稲田本町3-2	40960	1,560	97.7%	0.1%	0.0%	2.2%	594	93.9%	0.3%	0.0%	5.7%
14	府道八尾枚方線	東大阪市若江南町1-4	東大阪市加納8-23	41310	2,267	91.0%	1.5%	0.0%	7.4%	774	74.3%	4.3%	0.1%	21.3%
15	府道大阪東大阪線	東大阪市高井田西1-12	東大阪市若江西新町3-1	41350	3,860	99.7%	0.1%	0.0%	0.1%	1474	99.4%	0.3%	0.0%	0.3%
16	府道大阪東大阪線	東大阪市若江北町3-9	東大阪市下六万寺町3-1	41380	1,771	90.7%	9.1%	0.0%	0.2%	707	77.5%	22.2%	0.0%	0.3%
17	府道石切大阪線	東大阪市中石切町3-1	東大阪市鴻池徳庵町7	60620	2,222	96.4%	0.0%	3.4%	0.1%	978	91.9%	0.0%	7.8%	0.3%
18	府道布施停車場線	東大阪市長堂1-1	東大阪市足代南1	60650	373	100.0%	0.0%	0.0%	0.0%	183	100.0%	0.0%	0.0%	0.0%
19	府道布施停車場線	東大阪市岸田堂北町10	東大阪市岸田堂南町6	60660	222	100.0%	0.0%	0.0%	0.0%	75	100.0%	0.0%	0.0%	0.0%
20	府道大阪八尾線	東大阪市岸田堂西2-5	東大阪市大蓮東4-14	60670	1,860	99.9%	0.1%	0.0%	0.0%	558	99.8%	0.2%	0.0%	0.0%

路線別環境基準達成状況

東大阪市

通 番 号	路 線 名	起 点 住 所	終 点 住 所	センサス 区 間 番 号	評価結果					うち近接空間				
					評価対象 住居等戸数	昼・夜間 とも基準値 以下	昼間のみ 基準値 以下	夜間のみ 基準値 以下	昼・夜間 とも基準値 超過	評価対象 住居等戸数	昼・夜間 とも基準値 以下	昼間のみ 基準値 以下	夜間のみ 基準値 以下	昼・夜間 とも基準値 超過
21	府道大阪枚岡奈良線	東大阪市長堂3-26	東大阪市御厨西ノ町1-1	61720	1,042	94.1%	5.7%	0.0%	0.2%	364	83.5%	16.2%	0.0%	0.3%
22	府道大阪枚岡奈良線	東大阪市吉田本町1-2	東大阪市新町2	61730	520	91.3%	7.9%	0.0%	0.8%	180	75.0%	22.8%	0.0%	2.2%
23	府道大阪生駒線	東大阪市加納7-1	東大阪市元町2-1	100001	189	100.0%	0.0%	0.0%	0.0%	41	100.0%	0.0%	0.0%	0.0%
24	市道東大阪中央線	東大阪市新庄東6	東大阪市菱江6-11	100002	382	100.0%	0.0%	0.0%	0.0%	131	100.0%	0.0%	0.0%	0.0%
25	市道加納玉串線	東大阪市加納6-12	東大阪市吉田本町2-1	100003	1,327	98.2%	1.3%	0.1%	0.5%	764	97.0%	2.2%	0.0%	0.8%
26	市道柳通線	東大阪市森河内西2-3	東大阪市高井田本通2-1	100004	754	98.8%	0.5%	0.1%	0.5%	353	97.7%	1.1%	0.0%	1.1%
27	市道太平寺寺前線	東大阪市太平寺2-10	東大阪市寺前町1-1	100005	418	99.3%	0.2%	0.0%	0.5%	139	97.8%	0.7%	0.0%	1.4%
28	市道河内小阪停車場線	東大阪市小阪本町1-2	東大阪市菱屋西1-2	100006	955	100.0%	0.0%	0.0%	0.0%	437	100.0%	0.0%	0.0%	0.0%

路線別環境基準達成状況

泉南市

通 番 号	路 線 名	起 点 住 所	終 点 住 所	センサス 区 間 番 号	評 価 結 果					うち近接空間				
					評価対象 住居等戸数	昼・夜間 とも基準値 以下	昼間のみ 基準値 以下	夜間のみ 基準値 以下	昼・夜間 とも基準値 超過	評価対象 住居等戸数	昼・夜間 とも基準値 以下	昼間のみ 基準値 以下	夜間のみ 基準値 以下	昼・夜間 とも基準値 超過
1	一般国道26号	泉南市北野2-7	泉南市北野2-7	10450	20	100.0%	0.0%	0.0%	0.0%	11	100.0%	0.0%	0.0%	0.0%
2	一般国道26号	泉南市信達大苗代	泉南市幡代1-5	10460	227	100.0%	0.0%	0.0%	0.0%	69	100.0%	0.0%	0.0%	0.0%
3	一般国道26号	泉南市男里	泉南市馬場2-39	10470	10	100.0%	0.0%	0.0%	0.0%	2	100.0%	0.0%	0.0%	0.0%
4	府道大阪和泉泉南線	泉南市兎田	泉南市信達岡中	41640	538	89.0%	0.0%	9.9%	1.1%	174	70.7%	0.0%	29.3%	0.0%
5	府道泉佐野岩出線	泉南市北野1-7	泉南市樽井2-34	42350	249	98.8%	0.0%	1.2%	0.0%	76	96.1%	0.0%	3.9%	0.0%
6	府道泉佐野岩出線	泉南市樽井2-35	泉南市信達牧野	42370	293	99.7%	0.0%	0.3%	0.0%	116	100.0%	0.0%	0.0%	0.0%
7	府道泉佐野岩出線	泉南市信達牧野	泉南市信達童子畑	42380	102	100.0%	0.0%	0.0%	0.0%	48	100.0%	0.0%	0.0%	0.0%
8	府道泉佐野岩出線	泉南市信達金熊寺	泉南市信達童子畑	42390	27	81.5%	0.0%	18.5%	0.0%	14	64.3%	0.0%	35.7%	0.0%
9	府道泉佐野岩出線(新)	泉南市りんくう南浜	泉南市男里5-1	42410	240	100.0%	0.0%	0.0%	0.0%	94	100.0%	0.0%	0.0%	0.0%
10	府道泉佐野岩出線(新)	泉南市男里	泉南市幡代1-3	42420	40	100.0%	0.0%	0.0%	0.0%	24	100.0%	0.0%	0.0%	0.0%
11	府道泉佐野岩出線(新)	泉南市幡代1-9	泉南市信達金熊寺	42430	30	100.0%	0.0%	0.0%	0.0%	18	100.0%	0.0%	0.0%	0.0%
12	府道泉佐野岩出線(新)	泉南市信達童子畑	泉南市信達童子畑	42440	1	100.0%	0.0%	0.0%	0.0%	1	100.0%	0.0%	0.0%	0.0%
13	府道和歌山貝塚線	泉南市幡代	泉南市信達牧野	42460	94	100.0%	0.0%	0.0%	0.0%	51	100.0%	0.0%	0.0%	0.0%
14	府道堺阪南線	泉南市樽井6-3	泉南市男里4-34	61060	220	89.1%	0.0%	9.5%	1.4%	68	66.2%	0.0%	29.4%	4.4%
15	府道新家田尻線	泉南市新家	泉南市新家	61510	77	98.7%	0.0%	0.0%	1.3%	24	100.0%	0.0%	0.0%	0.0%
16	府道和泉砂川停車場線	泉南市信達牧野	泉南市信達牧野	61550	43	100.0%	0.0%	0.0%	0.0%	31	100.0%	0.0%	0.0%	0.0%
17	府道樽井停車場樽井線	泉南市樽井5-40	泉南市樽井6-3	61560	215	98.6%	0.0%	1.4%	0.0%	112	97.3%	0.0%	2.7%	0.0%
18	府道東鳥取南海線	泉南市男里4-6	泉南市男里6-16	61570	104	82.7%	0.0%	1.9%	15.4%	43	60.5%	0.0%	4.7%	34.9%

路線別環境基準達成状況

四條畷市

通 番 号	路 線 名	起点住所	終点住所	センサス 区間番号	評価結果					うち近接空間				
					評価対象 住居等戸数	昼・夜間 とも基準値 以下	昼間のみ 基準値 以下	夜間のみ 基準値 以下	昼・夜間 とも基準値 超過	評価対象 住居等戸数	昼・夜間 とも基準値 以下	昼間のみ 基準値 以下	夜間のみ 基準値 以下	昼・夜間 とも基準値 超過
1	一般国道163号	四條畷市蔀屋新町4	四條畷市大字中野	10630	440	85.9%	1.8%	0.0%	12.3%	175	74.9%	3.4%	0.0%	21.7%
2	一般国道163号	四條畷市中野2-2	四條畷市大字下田原	10640	103	68.9%	0.0%	0.0%	31.1%	7	71.4%	0.0%	0.0%	28.6%
3	一般国道163号	四條畷市大字下田原	四條畷市大字下田原	10650	16	75.0%	0.0%	0.0%	25.0%	2	50.0%	0.0%	0.0%	50.0%
4	一般国道163号	四條畷市大字中野	四條畷市中野2-2	10660	57	91.2%	0.0%	0.0%	8.8%	19	100.0%	0.0%	0.0%	0.0%
5	一般国道163号	四條畷市大字下田原	四條畷市大字下田原	10661	5	100.0%	0.0%	0.0%	0.0%	0	0.0%	0.0%	0.0%	0.0%
6	一般国道170号	四條畷市大字砂	四條畷市大字蔀屋	10850	41	78.0%	22.0%	0.0%	0.0%	14	42.9%	57.1%	0.0%	0.0%
7	一般国道170号	四條畷市大字蔀屋	四條畷市雁屋南町16	10870	240	92.9%	3.8%	0.0%	3.3%	70	88.6%	4.3%	0.0%	7.1%
8	一般国道170号	四條畷市大字中野	四條畷市楠公2	11040	472	99.8%	0.0%	0.0%	0.2%	196	100.0%	0.0%	0.0%	0.0%
9	府道大阪生駒線	四條畷市大字上田原	四條畷市大字上田原	40620	1	0.0%	100.0%	0.0%	0.0%	1	0.0%	100.0%	0.0%	0.0%
10	府道枚方富田林泉佐野線(新)	四條畷市岡山東	四條畷市大字清瀧	41290	799	100.0%	0.0%	0.0%	0.0%	330	100.0%	0.0%	0.0%	0.0%

路線別環境基準達成状況

交野市

通 番 号	路 線 名	起点住所	終点住所	センサス 区間番号	評価結果					うち近接空間				
					評価対象 住居等戸数	昼・夜間 とも基準値 以下	昼間のみ 基準値 以下	夜間のみ 基準値 以下	昼・夜間 とも基準値 超過	評価対象 住居等戸数	昼・夜間 とも基準値 以下	昼間のみ 基準値 以下	夜間のみ 基準値 以下	昼・夜間 とも基準値 超過
1	一般国道1号BP	交野市東倉治	交野市私部西3-33	10260	769	97.3%	1.3%	0.0%	1.4%	297	98.3%	1.7%	0.0%	0.0%
2	一般国道1号BP	交野市私部西3-33	交野市星田北	10270	26	69.2%	0.0%	0.0%	30.8%	15	100.0%	0.0%	0.0%	0.0%
3	一般国道168号	交野市私市	交野市私部西2-4	10740	814	99.3%	0.2%	0.0%	0.5%	318	99.4%	0.6%	0.0%	0.0%
4	一般国道168号	交野市私部西2-4	交野市松塚39	10750	557	91.6%	0.0%	7.5%	0.9%	130	100.0%	0.0%	0.0%	0.0%
5	一般国道168号	交野市私部西5	交野市私部西3	10760	197	100.0%	0.0%	0.0%	0.0%	33	100.0%	0.0%	0.0%	0.0%
6	府道枚方大和郡山線	交野市幾野6-1	交野市倉治2-68	40560	246	98.4%	0.0%	0.4%	1.2%	66	100.0%	0.0%	0.0%	0.0%
7	府道枚方大和郡山線	交野市倉治2-68	交野市青山	40580	40	65.0%	0.0%	30.0%	5.0%	16	100.0%	0.0%	0.0%	0.0%
8	府道枚方交野寝屋川線	交野市幾野6-17	交野市梅が枝43	41150	487	98.6%	0.2%	0.0%	1.2%	141	100.0%	0.0%	0.0%	0.0%
9	府道枚方富田林泉佐野線	交野市私部西3-11	交野市星田5-32	41270	668	99.7%	0.0%	0.1%	0.1%	234	100.0%	0.0%	0.0%	0.0%
10	府道木屋交野線	交野市私部西4-11	交野市私部西4-2	60450	29	100.0%	0.0%	0.0%	0.0%	19	100.0%	0.0%	0.0%	0.0%
11	府道交野久御山線	交野市星田北5-18	交野市青山2-4	61840	264	99.6%	0.0%	0.4%	0.0%	100	100.0%	0.0%	0.0%	0.0%
12	府道交野久御山線	交野市青山2-4	交野市倉治8-8	61850	345	94.8%	0.0%	4.1%	1.2%	122	100.0%	0.0%	0.0%	0.0%

路線別環境基準達成状況

大阪狭山市

通 番 号	路 線 名	起点住所	終点住所	センサス 区間番号	評価結果					うち近接空間				
					評価対象 住居等戸数	昼・夜間 とも基準値 以下	昼間のみ 基準値 以下	夜間のみ 基準値 以下	昼・夜間 とも基準値 超過	評価対象 住居等戸数	昼・夜間 とも基準値 以下	昼間のみ 基準値 以下	夜間のみ 基準値 以下	昼・夜間 とも基準値 超過
1	一般国道310号	大阪狭山市山本東	大阪狭山市茱萸木	11400	685	91.2%	8.8%	0.0%	0.0%	170	90.6%	9.4%	0.0%	0.0%
2	府道大阪狭山線	大阪狭山市池尻1	大阪狭山市大字岩室	41430	727	100.0%	0.0%	0.0%	0.0%	236	100.0%	0.0%	0.0%	0.0%
3	府道堺狭山線	大阪狭山市岩室	大阪狭山市茱萸木	41490	33	100.0%	0.0%	0.0%	0.0%	9	100.0%	0.0%	0.0%	0.0%
4	府道河内長野美原線	大阪狭山市半田	大阪狭山市東野西	60970	1,493	99.7%	0.3%	0.0%	0.1%	504	99.0%	0.8%	0.0%	0.2%
5	府道森屋狭山線	大阪狭山市金剛	大阪狭山市茱萸木	61010	178	75.3%	10.7%	0.0%	14.0%	81	49.4%	23.5%	0.0%	27.2%

路線別環境基準達成状況

阪南市

通 番 号	路 線 名	起 点 住 所	終 点 住 所	センサス 区 間 番 号	評価結果					うち近接空間				
					評価対象 住居等戸数	昼・夜間 とも基準値 以下	昼間のみ 基準値 以下	夜間のみ 基準値 以下	昼・夜間 とも基準値 超過	評価対象 住居等戸数	昼・夜間 とも基準値 以下	昼間のみ 基準値 以下	夜間のみ 基準値 以下	昼・夜間 とも基準値 超過
1	阪和自動車道	阪南市信達岡中	阪南市山中溪	310	8	100.0%	0.0%	0.0%	0.0%	0	0.0%	0.0%	0.0%	0.0%
2	阪和自動車道	阪南市山中溪	阪南市山中溪	320	46	100.0%	0.0%	0.0%	0.0%	29	100.0%	0.0%	0.0%	0.0%
3	一般国道26号	阪南市自然田	阪南市下出	10480	26	100.0%	0.0%	0.0%	0.0%	7	100.0%	0.0%	0.0%	0.0%
4	一般国道26号	阪南市下出	阪南市貝掛	10490	534	99.6%	0.0%	0.0%	0.4%	168	100.0%	0.0%	0.0%	0.0%
5	一般国道26号	阪南市貝掛	阪南市箱作	10500	304	100.0%	0.0%	0.0%	0.0%	120	100.0%	0.0%	0.0%	0.0%
6	一般国道26号	阪南市箱作	阪南市南山中	10510	72	100.0%	0.0%	0.0%	0.0%	14	100.0%	0.0%	0.0%	0.0%
7	一般国道26号	阪南市自然田	阪南市石田	10560	107	100.0%	0.0%	0.0%	0.0%	25	100.0%	0.0%	0.0%	0.0%
8	府道和歌山貝塚線	阪南市山中溪	阪南市自然田	42450	296	100.0%	0.0%	0.0%	0.0%	130	100.0%	0.0%	0.0%	0.0%
9	府道和歌山貝塚線	阪南市自然田	阪南市和泉鳥取	42460	129	100.0%	0.0%	0.0%	0.0%	52	100.0%	0.0%	0.0%	0.0%
10	府道堺阪南線	阪南市下出	阪南市下出	61060	5	100.0%	0.0%	0.0%	0.0%	0	0.0%	0.0%	0.0%	0.0%
11	府道鳥取吉見泉佐野線	阪南市舞2-7	阪南市尾崎町5-34	61480	1,062	100.0%	0.0%	0.0%	0.0%	348	100.0%	0.0%	0.0%	0.0%
12	府道東鳥取南海線	阪南市自然田	阪南市自然田	61570	84	100.0%	0.0%	0.0%	0.0%	35	100.0%	0.0%	0.0%	0.0%
13	府道自然田鳥取荘停車場線	阪南市自然田	阪南市鳥取	61580	256	100.0%	0.0%	0.0%	0.0%	94	100.0%	0.0%	0.0%	0.0%
14	府道尾崎停車場線	阪南市尾崎町1-10	阪南市尾崎町2-1	61590	12	100.0%	0.0%	0.0%	0.0%	7	100.0%	0.0%	0.0%	0.0%

路線別環境基準達成状況

島本町

通 番 号	路 線 名	起 点 住 所	終 点 住 所	センサス 区 間 番 号	評 価 結 果					うち近接空間				
					評価対象 住居等戸数	昼・夜間 とも基準値 以下	昼間のみ 基準値 以下	夜間のみ 基準値 以下	昼・夜間 とも基準値 超過	評価対象 住居等戸数	昼・夜間 とも基準値 以下	昼間のみ 基準値 以下	夜間のみ 基準値 以下	昼・夜間 とも基準値 超過
1	名神高速道路	島本町大字山崎	島本町大字桜井	10	322	99.1%	0.9%	0.0%	0.0%	73	100.0%	0.0%	0.0%	0.0%
2	一般国道171号	島本町大字山崎	島本町高浜2-26	11190	651	72.0%	6.1%	0.0%	21.8%	178	50.0%	10.1%	0.0%	39.9%
3	府道西京高槻線	島本町桜井1-3	島本町青葉2-12	42520	307	100.0%	0.0%	0.0%	0.0%	116	100.0%	0.0%	0.0%	0.0%
4	府道伏見柳谷高槻線	島本町大字大沢	島本町大字大沢	42560	5	100.0%	0.0%	0.0%	0.0%	4	100.0%	0.0%	0.0%	0.0%
5	府道柳谷島本線	島本町大字尺代	島本町山崎4-1	61810	176	100.0%	0.0%	0.0%	0.0%	69	100.0%	0.0%	0.0%	0.0%

路線別環境基準達成状況

豊能町

通 番 号	路 線 名	起点住所	終点住所	センサス 区間番号	評価結果					うち近接空間				
					評価対象 住居等戸数	昼・夜間 とも基準値 以下	昼間のみ 基準値 以下	夜間のみ 基準値 以下	昼・夜間 とも基準値 超過	評価対象 住居等戸数	昼・夜間 とも基準値 以下	昼間のみ 基準値 以下	夜間のみ 基準値 以下	昼・夜間 とも基準値 超過
1	一般国道423号	豊能町牧	豊能町川尻	11760	77	100.0%	0.0%	0.0%	0.0%	41	100.0%	0.0%	0.0%	0.0%
2	一般国道477号	豊能町吉川	豊能町光風台	11810	390	100.0%	0.0%	0.0%	0.0%	102	100.0%	0.0%	0.0%	0.0%
3	府道茨木能勢線	豊能町高山	豊能町川尻	40410	16	100.0%	0.0%	0.0%	0.0%	6	100.0%	0.0%	0.0%	0.0%
4	府道茨木能勢線	豊能町川尻	豊能町野間口	40420	26	100.0%	0.0%	0.0%	0.0%	10	100.0%	0.0%	0.0%	0.0%
5	府道余野車作線	豊能町余野	豊能町切畑	60030	43	100.0%	0.0%	0.0%	0.0%	24	100.0%	0.0%	0.0%	0.0%
6	府道余野茨木線	豊能町余野	豊能町木代	60040	45	100.0%	0.0%	0.0%	0.0%	23	100.0%	0.0%	0.0%	0.0%
7	府道国崎野間口線	豊能町野間口	豊能町余野	61670	8	100.0%	0.0%	0.0%	0.0%	4	100.0%	0.0%	0.0%	0.0%

路線別環境基準達成状況

能勢町

通 番 号	路 線 名	起点住所	終点住所	センサス 区間番号	評価結果					うち近接空間				
					評価対象 住居等戸数	昼・夜間 とも基準値 以下	昼間のみ 基準値 以下	夜間のみ 基準値 以下	昼・夜間 とも基準値 超過	評価対象 住居等戸数	昼・夜間 とも基準値 以下	昼間のみ 基準値 以下	夜間のみ 基準値 以下	昼・夜間 とも基準値 超過
1	一般国道173号	能勢町下田	能勢町栗栖	11270	93	100.0%	0.0%	0.0%	0.0%	23	100.0%	0.0%	0.0%	0.0%
2	一般国道173号	能勢町栗栖	能勢町天王	11280	35	100.0%	0.0%	0.0%	0.0%	15	100.0%	0.0%	0.0%	0.0%
3	一般国道477号	能勢町吉野	能勢町野間稲地	11770	69	100.0%	0.0%	0.0%	0.0%	42	100.0%	0.0%	0.0%	0.0%
4	一般国道477号	能勢町野間稲地	能勢町野間稲地	11780	10	100.0%	0.0%	0.0%	0.0%	6	100.0%	0.0%	0.0%	0.0%
5	府道茨木能勢線	能勢町野間中	能勢町野間出野	40440	51	100.0%	0.0%	0.0%	0.0%	36	100.0%	0.0%	0.0%	0.0%
6	府道茨木能勢線	能勢町野間出野	能勢町野間出野	40450	4	100.0%	0.0%	0.0%	0.0%	3	100.0%	0.0%	0.0%	0.0%
7	府道茨木能勢線	能勢町下田尻	能勢町栗栖	40460	66	100.0%	0.0%	0.0%	0.0%	26	100.0%	0.0%	0.0%	0.0%
8	府道園部能勢線	能勢町宿野	能勢町栗栖	42240	266	100.0%	0.0%	0.0%	0.0%	144	100.0%	0.0%	0.0%	0.0%
9	府道宿野下田線	能勢町宿野	能勢町下田	60010	123	100.0%	0.0%	0.0%	0.0%	35	100.0%	0.0%	0.0%	0.0%
10	府道吉野下田尻線	能勢町吉野	能勢町下田尻	60020	77	100.0%	0.0%	0.0%	0.0%	45	100.0%	0.0%	0.0%	0.0%
11	府道杉生能勢線	能勢町天王	能勢町天王	61610	5	100.0%	0.0%	0.0%	0.0%	1	100.0%	0.0%	0.0%	0.0%
12	府道島能勢線	能勢町山田	能勢町今西	61620	51	100.0%	0.0%	0.0%	0.0%	36	100.0%	0.0%	0.0%	0.0%
13	府道能勢猪名川線	能勢町栗栖	能勢町上杉	61630	97	100.0%	0.0%	0.0%	0.0%	60	100.0%	0.0%	0.0%	0.0%
14	府道野間出野一庫線	能勢町野間出野	能勢町野間出野	61640	18	100.0%	0.0%	0.0%	0.0%	7	100.0%	0.0%	0.0%	0.0%
15	府道天王亀岡線	能勢町天王	能勢町天王	61780	1	100.0%	0.0%	0.0%	0.0%	1	100.0%	0.0%	0.0%	0.0%
16	府道亀岡能勢線	能勢町杉原	能勢町宿野	61790	79	100.0%	0.0%	0.0%	0.0%	38	100.0%	0.0%	0.0%	0.0%

路線別環境基準達成状況

忠岡町

通 番 号	路 線 名	起 点 住 所	終 点 住 所	センサス 区 間 番 号	評 価 結 果					うち近接空間				
					評価対象 住居等戸数	昼・夜間 とも基準値 以下	昼間のみ 基準値 以下	夜間のみ 基準値 以下	昼・夜間 とも基準値 超過	評価対象 住居等戸数	昼・夜間 とも基準値 以下	昼間のみ 基準値 以下	夜間のみ 基準値 以下	昼・夜間 とも基準値 超過
1	一般国道26号	忠岡町高月北2-3	忠岡町高月南1-2	10390	45	97.8%	2.2%	0.0%	0.0%	5	100.0%	0.0%	0.0%	0.0%
2	府道大阪臨海線	忠岡町新浜1-9	忠岡町新浜1-1	41520	7	85.7%	0.0%	0.0%	14.3%	3	66.7%	0.0%	0.0%	33.3%
3	府道堺阪南線	忠岡町忠岡北1-12	忠岡町忠岡南1-8	61040	242	100.0%	0.0%	0.0%	0.0%	81	100.0%	0.0%	0.0%	0.0%
4	府道和气岸和田線	忠岡町高月北1-11	忠岡町高月南2-8	61300	122	100.0%	0.0%	0.0%	0.0%	34	100.0%	0.0%	0.0%	0.0%

路線別環境基準達成状況

熊取町

通 番 号	路 線 名	起 点 住 所	終 点 住 所	センサス 区 間 番 号	評 価 結 果					うち近接空間				
					評価対象 住居等戸数	昼・夜間 とも基準値 以下	昼間のみ 基準値 以下	夜間のみ 基準値 以下	昼・夜間 とも基準値 超過	評価対象 住居等戸数	昼・夜間 とも基準値 以下	昼間のみ 基準値 以下	夜間のみ 基準値 以下	昼・夜間 とも基準値 超過
1	一般国道170号	熊取町大字小谷	熊取町大字小谷	10960	1	100.0%	0.0%	0.0%	0.0%	1	100.0%	0.0%	0.0%	0.0%
2	一般国道170号	熊取町大字小谷	熊取町大久保中1-7	10990	384	98.7%	1.0%	0.0%	0.3%	96	100.0%	0.0%	0.0%	0.0%
3	一般国道170号	熊取町大久保中1-7	熊取町大久保中1-13	11010	43	100.0%	0.0%	0.0%	0.0%	1	100.0%	0.0%	0.0%	0.0%
4	一般国道170号	熊取町小谷南3-15	熊取町大久保東1-6	11140	672	100.0%	0.0%	0.0%	0.0%	240	100.0%	0.0%	0.0%	0.0%
5	一般国道170号	熊取町大久保東1-6	熊取町大久保北1-1	11150	56	100.0%	0.0%	0.0%	0.0%	34	100.0%	0.0%	0.0%	0.0%
6	府道大阪和泉泉南線	熊取町大久保南2-1	熊取町大久保南5-10	41680	187	100.0%	0.0%	0.0%	0.0%	79	100.0%	0.0%	0.0%	0.0%
7	府道泉佐野打田線	熊取町大久保中3	熊取町成合西	42280	648	99.8%	0.0%	0.2%	0.0%	230	99.6%	0.0%	0.4%	0.0%
8	府道泉佐野打田線(旧)	熊取町大久保中2-6	熊取町大久保南2-2	42320	95	100.0%	0.0%	0.0%	0.0%	56	100.0%	0.0%	0.0%	0.0%
9	府道泉佐野熊取線	熊取町大久保北2	熊取町大久保中2-7	61440	315	99.7%	0.0%	0.3%	0.0%	109	99.1%	0.0%	0.9%	0.0%

路線別環境基準達成状況

田尻町

通 番 号	路 線 名	起点住所	終点住所	センサス 区間番号	評価結果					うち近接空間				
					評価対象 住居等戸数	昼・夜間 とも基準値 以下	昼間のみ 基準値 以下	夜間のみ 基準値 以下	昼・夜間 とも基準値 超過	評価対象 住居等戸数	昼・夜間 とも基準値 以下	昼間のみ 基準値 以下	夜間のみ 基準値 以下	昼・夜間 とも基準値 超過
1	府道泉佐野岩出線	田尻町大字嘉祥寺	田尻町吉見	42350	321	100.0%	0.0%	0.0%	0.0%	144	100.0%	0.0%	0.0%	0.0%
2	府道新家田尻線	田尻町吉見	田尻町吉見	61510	288	99.7%	0.0%	0.3%	0.0%	78	100.0%	0.0%	0.0%	0.0%

路線別環境基準達成状況

岬町

通 番 号	路 線 名	起 点 住 所	終 点 住 所	センサス 区 間 番 号	評 価 結 果					うち近接空間				
					評価対象 住居等戸数	昼・夜間 とも基準値 以下	昼間のみ 基準値 以下	夜間のみ 基準値 以下	昼・夜間 とも基準値 超過	評価対象 住居等戸数	昼・夜間 とも基準値 以下	昼間のみ 基準値 以下	夜間のみ 基準値 以下	昼・夜間 とも基準値 超過
1	一般国道26号	岬町淡輪	岬町淡輪	10520	108	100.0%	0.0%	0.0%	0.0%	22	100.0%	0.0%	0.0%	0.0%
2	一般国道26号	岬町淡輪	岬町深日	10521	315	92.7%	6.7%	0.0%	0.6%	98	79.6%	20.4%	0.0%	0.0%
3	一般国道26号	岬町深日	岬町孝子	10522	78	100.0%	0.0%	0.0%	0.0%	31	100.0%	0.0%	0.0%	0.0%
4	一般国道26号(第二阪和国道)	岬町淡輪	岬町淡輪	10570	35	100.0%	0.0%	0.0%	0.0%	2	100.0%	0.0%	0.0%	0.0%
5	府道岬加太港線	岬町深日	岬町多奈川小島	42490	354	99.7%	0.3%	0.0%	0.0%	117	99.1%	0.9%	0.0%	0.0%
6	府道岬加太港線(旧)	岬町多奈川谷川	岬町多奈川谷川	42510	37	100.0%	0.0%	0.0%	0.0%	18	100.0%	0.0%	0.0%	0.0%
7	府道淡輪停車場線	岬町淡輪	岬町淡輪	61600	95	100.0%	0.0%	0.0%	0.0%	36	100.0%	0.0%	0.0%	0.0%
8	府道木ノ本岬線	岬町多奈川東畑	岬町多奈川谷川	61880	43	100.0%	0.0%	0.0%	0.0%	18	100.0%	0.0%	0.0%	0.0%
9	一般国道26号(第二阪和国道)	岬町深日	岬町孝子	100580	11	100.0%	0.0%	0.0%	0.0%	6	100.0%	0.0%	0.0%	0.0%

路線別環境基準達成状況

太子町

通 番 号	路 線 名	起点住所	終点住所	センサス 区間番号	評価結果					うち近接空間				
					評価対象 住居等戸数	昼・夜間 とも基準値 以下	昼間のみ 基準値 以下	夜間のみ 基準値 以下	昼・夜間 とも基準値 超過	評価対象 住居等戸数	昼・夜間 とも基準値 以下	昼間のみ 基準値 以下	夜間のみ 基準値 以下	昼・夜間 とも基準値 超過
1	一般国道165号(南阪奈道路)	太子町聖和台4	太子町大字春日	10700	1	100.0%	0.0%	0.0%	0.0%	0	0.0%	0.0%	0.0%	0.0%
2	一般国道166号	太子町大字春日	太子町大字山田	10720	482	100.0%	0.0%	0.0%	0.0%	197	100.0%	0.0%	0.0%	0.0%
3	一般国道166号	太子町大字山田	太子町大字山田	10730	146	100.0%	0.0%	0.0%	0.0%	56	100.0%	0.0%	0.0%	0.0%
4	府道柏原駒ヶ谷千早赤阪線	太子町大字太子	太子町大字太子	41490	55	98.2%	0.0%	0.0%	1.8%	37	97.3%	0.0%	0.0%	2.7%
5	府道美原太子線	太子町大字太子	太子町大字山田	41760	444	99.8%	0.0%	0.0%	0.2%	199	99.5%	0.0%	0.0%	0.5%
6	府道美原太子線(新)	太子町大字太子	太子町大字山田	41800	91	100.0%	0.0%	0.0%	0.0%	25	100.0%	0.0%	0.0%	0.0%
7	府道香芝太子線	太子町大字春日	太子町大字春日	61740	111	100.0%	0.0%	0.0%	0.0%	34	100.0%	0.0%	0.0%	0.0%

路線別環境基準達成状況

河南町

通 番 号	路 線 名	起 点 住 所	終 点 住 所	センサス 区 間 番 号	評 価 結 果					うち近接空間				
					評価対象 住居等戸数	昼・夜間 とも基準値 以下	昼間のみ 基準値 以下	夜間のみ 基準値 以下	昼・夜間 とも基準値 超過	評価対象 住居等戸数	昼・夜間 とも基準値 以下	昼間のみ 基準値 以下	夜間のみ 基準値 以下	昼・夜間 とも基準値 超過
1	一般国道309号	河南町大字上河内	河南町大字上河内	11470	27	100.0%	0.0%	0.0%	0.0%	17	100.0%	0.0%	0.0%	0.0%
2	一般国道309号	河南町大字神山	河南町大字神山	11480	50	100.0%	0.0%	0.0%	0.0%	20	100.0%	0.0%	0.0%	0.0%
3	府道柏原駒ヶ谷千早赤阪線	河南町大字東山	河南町大字芹生谷	41490	573	100.0%	0.0%	0.0%	0.0%	292	100.0%	0.0%	0.0%	0.0%
4	府道富田林太子線	河南町大字山城	河南町大字山城	41810	25	100.0%	0.0%	0.0%	0.0%	12	100.0%	0.0%	0.0%	0.0%
5	府道富田林太子線	河南町大字寺田	河南町大字一須賀	41820	202	100.0%	0.0%	0.0%	0.0%	72	100.0%	0.0%	0.0%	0.0%
6	府道上河内富田林線	河南町大字上河内	河南町大字白木	60980	201	100.0%	0.0%	0.0%	0.0%	74	100.0%	0.0%	0.0%	0.0%
7	府道竹内河南線	河南町大字平石	河南町大字白木	61750	152	100.0%	0.0%	0.0%	0.0%	79	100.0%	0.0%	0.0%	0.0%
8	府道富田林五条線	河南町大字寛弘寺	河南町大字神山	61760	250	100.0%	0.0%	0.0%	0.0%	120	100.0%	0.0%	0.0%	0.0%

路線別環境基準達成状況

千早赤阪村

通 番 号	路 線 名	起点住所	終点住所	センサス 区間番号	評価結果					うち近接空間				
					評価対象 住居等戸数	昼・夜間 とも基準値 以下	昼間のみ 基準値 以下	夜間のみ 基準値 以下	昼・夜間 とも基準値 超過	評価対象 住居等戸数	昼・夜間 とも基準値 以下	昼間のみ 基準値 以下	夜間のみ 基準値 以下	昼・夜間 とも基準値 超過
1	一般国道309号	千早赤阪村大字水分	千早赤阪村大字森屋	11470	178	100.0%	0.0%	0.0%	0.0%	92	100.0%	0.0%	0.0%	0.0%
2	一般国道309号	千早赤阪村大字水分	千早赤阪村大字水分	11540	2	100.0%	0.0%	0.0%	0.0%	1	100.0%	0.0%	0.0%	0.0%
3	府道柏原駒ヶ谷千早赤阪線	千早赤阪村大字川野邊	千早赤阪村大字水分	41490	52	100.0%	0.0%	0.0%	0.0%	29	100.0%	0.0%	0.0%	0.0%
4	府道森屋狭山線	千早赤阪村大字森屋	千早赤阪村大字森屋	61000	15	100.0%	0.0%	0.0%	0.0%	6	100.0%	0.0%	0.0%	0.0%
5	府道東阪三日月市線	千早赤阪村大字東阪	千早赤阪村小吹	61080	55	100.0%	0.0%	0.0%	0.0%	29	100.0%	0.0%	0.0%	0.0%
6	府道東阪三日月市線	千早赤阪村大字千早	千早赤阪村大字千早	61090	43	100.0%	0.0%	0.0%	0.0%	13	100.0%	0.0%	0.0%	0.0%
7	府道中津原寺元線	千早赤阪村大字中津原	千早赤阪村大字小吹	61100	39	100.0%	0.0%	0.0%	0.0%	30	100.0%	0.0%	0.0%	0.0%
8	府道富田林五条線	千早赤阪村大字森屋	千早赤阪村大字千早	61770	69	100.0%	0.0%	0.0%	0.0%	12	100.0%	0.0%	0.0%	0.0%

詳細データ

(2) 市町村別環境騒音測定結果

①道路に面する地域

目次

市町村名	<ページ>	市町村名	<ページ>
1. 大阪市……………	98～100	26. 高石市……………	126
2. 堺市……………	101～102	27. 藤井寺市……………	127
3. 岸和田市……………	103	28. 東大阪市……………	128
4. 豊中市……………	104	29. 泉南市……………	129
5. 池田市……………	105	30. 四條畷市……………	130
6. 吹田市……………	106	31. 交野市……………	131
7. 泉大津市……………	107	32. 大阪狭山市……………	132
8. 高槻市……………	108	33. 阪南市……………	133
9. 貝塚市……………	109	34. 島本町……………	134
10. 守口市……………	100	35. 豊能町……………	(実施せず)
11. 枚方市……………	111	36. 能勢町……………	135
12. 茨木市……………	112	37. 忠岡町……………	136
13. 八尾市……………	113	38. 熊取町……………	137
14. 泉佐野市……………	114	39. 田尻町……………	138
15. 富田林市……………	115	40. 岬町……………	139
16. 寝屋川市……………	116	41. 太子町……………	140
17. 河内長野市……………	117	42. 河南町……………	141
18. 松原市……………	118	43. 千早赤阪村……………	(実施せず)
19. 大東市……………	119		
20. 和泉市……………	110		
21. 箕面市……………	121		
22. 柏原市……………	122		
23. 羽曳野市……………	123		
24. 門真市……………	124		
25. 摂津市……………	125		

(注1)測定はそれぞれの市町が実施。ただし、表中の「道路名」に★印がある地点は国土交通省近畿地方整備局大阪国道事務所が、☆印がある地点は大阪府が測定を実施。

(注2)表中の「昼間」とは午前6時から午後10時まで、「夜間」とは午後10時から翌日の

午前6時までをいう。表中の「地域類型」については、次ページの別表1を参照。

(注3)掲載した測定結果は、自動車騒音の限度(要請限度)に係る測定方法とは異なるが、参考として要請限度の値と比較し超過状況を記載した。

別表1 道路に面する地域に係る地域類型

類型区分	該当地域
A	A地域 ^{※1} のうち2車線以上の車線を有する道路に面する地域
B	B地域 ^{※1} のうち2車線以上の車線を有する道路に面する地域
C	C地域 ^{※1} のうち車線を有する道路に面する地域
近	道路に面する地域のうち、幹線交通を担う道路に近接する空間 ^{※2 ※3}

※1 地域の区分

- ・ A地域 専ら住居の用に供される地域
- ・ B地域 主として住居の用に供される地域
- ・ C地域 相当数の住居と併せて商業、工業等の用に供される地域

※2 幹線交通を担う道路

- ・ 道路法(昭和27年法律第180号)第3条に規定する高速自動車国道、一般国道、府道及び市町村道(市町村道にあつては4車線以上の車線を有する区間に限る。)
- ・ 道路運送法(昭和26年法律第183号)第2条第8項に規定する一般自動車道であつて都市計画法施行規則(昭和44年建設省令第49号)第7条第1項第1号に定める自動車専用道路。

※3 幹線交通を担う道路に近接する空間

幹線交通を担う道路の道路端から、以下の距離の範囲

- ・ 2車線以下の車線を有する幹線交通を担う道路 15メートル
- ・ 2車線を超える車線を有する幹線交通を担う道路 20メートル

道路に面する地域

市町村名 大阪市

通 番 号	道 路 名	測 定 場 所	車 線 数	道路端 からの 距 離 [m]	高 さ [m]	地 域 類 型	騒音レベル (L _{Aeq}) [dB]		基準値等との比較						測 定 期 間 <small>上段:開始年月日 下段:終了年月日</small>
									環境基準値 ○:基準値以下 ×:基準値超過		要請限度値 —:限度値以下 *:限度値超過				
							昼間	夜間	昼間	夜間	昼間	夜間			
1	高速大阪松原線	大阪市東住吉区山坂1-2	4	-0.2	1.2	近	58	53	○	○	—	—	2019/11/11		
													2019/11/12		
2	高速大阪池田線	大阪市浪速区日本橋東3-12-6	3	0.0	23.7	近	69	67	○	×	—	—	2019/11/27		
													2019/11/28		
3	一般国道1号	大阪市旭区森小路1-10-5	4	0.0	1.2	近	69	66	○	×	—	—	2019/11/5		
													2019/11/6		
4	一般国道1号	大阪市城東区中央3-4-29	4	0.6	1.2	近	68	65	○	○	—	—	2019/11/5		
													2019/11/6		
5	一般国道1号	大阪市都島区東野田町5-3-33	4	0.0	1.2	近	70	68	○	×	—	—	2019/11/5		
													2019/11/6		
6	一般国道1号★	大阪市北区東天満1-7-22	4	0.0	1.2	近	67	67	○	×	—	—	2019/10/3		
													2019/10/4		
7	一般国道2号	大阪市西淀川区野里2-3-11	4	0.1	2.4	近	70	67	○	×	—	—	2019/11/19		
													2019/11/20		
8	一般国道2号★	大阪市西淀川区花川2-4-24	4	0.0	1.2	近	67	65	○	○	—	—	2019/10/1		
													2019/10/2		
9	一般国道2号★	大阪市西淀川区姫里3-13	4	0.0	1.2	近	67	63	○	○	—	—	2019/10/1		
													2019/10/2		
10	一般国道2号★	大阪市西淀川区佃1-22-15	4	0.0	1.2	近	69	65	○	○	—	—	2019/10/1		
													2019/10/2		
11	一般国道25号	大阪市浪速区敷津東2-5-19	6	1.5	4.0	近	68	66	○	×	—	—	2019/11/27		
													2019/11/28		
12	一般国道25号★	大阪市平野区加美南3-7-29	2	0.0	1.2	近	71	70	×	×	—	—	2019/10/1		
													2019/10/2		
13	一般国道25号★	大阪市浪速区恵美須西1-7	4	0.0	1.2	近	70	67	○	×	—	—	2019/10/1		
													2019/10/2		
14	一般国道25号★	大阪市浪速区敷津東1-8	6	0.0	1.2	近	70	69	○	×	—	—	2019/10/1		
													2019/10/2		
15	一般国道26号	大阪市西成区長橋1-1	4	0.0	2.0	近	66	64	○	○	—	—	2019/11/21		
													2019/11/22		
16	一般国道43号	大阪市西成区出城1-1-6	8	0.7	3.6	近	69	66	○	×	—	—	2019/11/21		
													2019/11/22		
17	一般国道43号	大阪市此花区梅香3-17-29	4	0.5	2.9	近	64	59	○	○	—	—	2019/11/19		
													2019/11/20		
18	一般国道43号★	大阪市港区波除5-10	8	0.0	1.2	近	70	68	○	×	—	—	2019/10/1		
													2019/10/2		
19	一般国道43号★	大阪市西淀川区大野2-1-30	6	0.0	1.2	近	71	67	×	×	—	—	2019/10/1		
													2019/10/2		
20	一般国道43号★	大阪市西淀川区出来島3-2	6	0.0	1.2	近	67	62	○	○	—	—	2019/10/1		
													2019/10/2		

道路に面する地域

市町村名 大阪市

通 番 号	道 路 名	測 定 場 所	車 線 数	道 路 端 か ら の 距 離 [m]	高 さ [m]	地 域 類 型	騒音レベル (L _{Aeq}) [dB]		基準値等との比較						測 定 期 間 <small>上段:開始年月日 下段:終了年月日</small>
							昼間	夜間	環境基準値 ○:基準値以下 ×:基準値超過		要請限度値 —:限度値以下 *:限度値超過				
									昼間	夜間	昼間	夜間			
21	一般国道163号	大阪市旭区新森4-2	4	0.1	1.2	近	67	62	○	○	—	—	2019/11/5		
													2019/11/6		
22	一般国道176号	大阪市淀川区新北野1-3-4	5	0.1	1.2	近	68	65	○	○	—	—	2019/11/19		
													2019/11/20		
23	一般国道176号	大阪市北区大淀中1-5	4	0.0	1.2	近	71	67	×	×	—	—	2019/11/19		
													2019/11/20		
24	一般国道308号	大阪市東成区大今里南6-1-1	4	7.5	2.5	近	63	60	○	○	—	—	2019/11/7		
													2019/11/8		
25	一般国道308号	大阪市東成区深江北1-13-7	4	1.6	3.0	近	68	64	○	○	—	—	2019/11/7		
													2019/11/8		
26	一般国道309号	大阪市平野区背戸口4-1-31	2	0.9	3.5	近	65	56	○	○	—	—	2019/11/11		
													2019/11/12		
27	一般国道309号	大阪市平野区瓜破1-8-33	4	0.5	4.0	近	70	66	○	×	—	—	2019/11/11		
													2019/11/12		
28	一般国道423号	大阪市淀川区西中島4-3-24	6	0.0	1.2	近	66	63	○	○	—	—	2019/11/14		
													2019/11/15		
29	一般国道479号	大阪市東淀川区大道南3-2-2	4	0.7	1.3	近	69	65	○	○	—	—	2019/11/14		
													2019/11/15		
30	一般国道479号	大阪市城東区永田4-15-11	4	1.3	1.5	近	70	67	○	×	—	—	2019/11/7		
													2019/11/8		
31	一般国道479号	大阪市東住吉区照ヶ丘矢田2-1-55	4	0.2	3.0	近	69	66	○	×	—	—	2019/11/11		
													2019/11/12		
32	府道恵美須南森町線	大阪市浪速区日本橋2-8-17	5	0.0	1.2	近	69	69	○	×	—	—	2019/11/27		
													2019/11/28		
33	府道大阪伊丹線	大阪市北区大淀中2-1-11	4	0.9	3.5	近	66	62	○	○	—	—	2019/11/19		
													2019/11/20		
34	府道大阪羽曳野線	大阪市平野区喜連東1-4-12	2	0.5	1.5	近	66	60	○	○	—	—	2019/11/11		
													2019/11/12		
35	府道大阪港八尾線	大阪市住吉区帝塚山中1-1-13	4	0.3	1.2	近	67	63	○	○	—	—	2019/12/2		
													2019/12/3		
36	府道大阪港八尾線	大阪市平野区加美鞍作1-2-26	2	3.5	4.8	近	65	62	○	○	—	—	2019/11/25		
													2019/11/26		
37	府道大阪港八尾線	大阪市住之江区中加賀屋1-1-28	6	0.0	1.2	近	70	66	○	×	—	—	2019/12/2		
													2019/12/3		
38	府道大阪高石線	大阪市東住吉区長居公園1-32	4	2.7	3.5	近	67	64	○	○	—	—	2019/11/25		
													2019/11/26		
39	府道大阪高槻線	大阪市淀川区木川西1-4-3	4	0.3	3.1	近	66	63	○	○	—	—	2019/11/14		
													2019/11/15		
40	府道大阪高槻線	大阪市東淀川区豊里6-25-19	4	0.5	3.5	近	68	66	○	×	—	—	2019/11/14		
													2019/11/15		

道路に面する地域

市町村名 大阪市

通 番 号	道 路 名	測 定 場 所	車 線 数	道 路 端 か ら の 距 離 [m]	高 さ [m]	地 域 類 型	騒音レベル (L _{Aeq}) [dB]		基準値等との比較						測 定 期 間 <small>上段:開始年月日 下段:終了年月日</small>
									環境基準値 ○:基準値以下 ×:基準値超過		要請限度値 —:限度値以下 *:限度値超過				
							昼間	夜間	昼間	夜間	昼間	夜間			
41	府道大阪生駒線	大阪市城東区今福東1-3-26	4	1.4	2.8	近	69	66	○	×	—	—	2019/11/5		
													2019/11/6		
42	府道大阪池田線	大阪市西淀川区大和田2-4-43	4	0.5	1.2	近	71	67	×	×	—	—	2019/11/19		
													2019/11/20		
43	府道大阪八尾線	大阪市大正区平尾4-21-8	6	0.4	1.2	近	70	61	○	○	—	—	2019/11/21		
													2019/11/22		
44	府道大阪八尾線	大阪市生野区巽北4-14-19	4	0.0	1.8	近	71	65	×	○	—	—	2019/11/7		
													2019/11/8		
45	府道大阪臨海線	大阪市浪速区浪速東2-13-19	4	0.0	1.2	近	66	60	○	○	—	—	2019/11/27		
													2019/11/28		
46	府道大阪和泉南線	大阪市天王寺区六万体的1-20	8	0.5	3.6	近	65	59	○	○	—	—	2019/11/25		
													2019/11/26		
47	市道歌島豊里線	大阪市淀川区西宮原1-8-31	4	0.0	1.2	近	64	58	○	○	—	—	2019/11/14		
													2019/11/15		
48	市道今宮平野線	大阪市阿倍野区旭町1-2-7	6	0.0	2.5	近	66	64	○	○	—	—	2019/11/21		
													2019/11/22		
49	府道住吉八尾線	大阪市住之江区北加賀屋5-7-17	4	0.0	1.2	近	70	67	○	×	—	—	2019/12/2		
													2019/12/3		
50	市道上新庄生野線	大阪市城東区森之宮1-6-40	4	0.0	1.5	近	66	60	○	○	—	—	2019/11/7		
													2019/11/8		
51	市道上新庄生野線	大阪市東成区東小橋1-14-13	4	0.0	2.4	近	62	57	○	○	—	—	2019/12/2		
													2019/12/3		
52	市道大阪環状線	大阪市城東区中浜1-17-10	4	2.4	2.5	近	65	61	○	○	—	—	2019/11/7		
													2019/11/8		
53	市道築港深江線	大阪市港区弁天2-12-2	6	0.3	2.6	近	65	61	○	○	—	—	2019/11/21		
													2019/11/22		
54	市道津守安立線	大阪市住之江区東加賀屋1-2-16	2	0.7	2.5	近	61	56	○	○	—	—	2019/12/2		
													2019/12/3		
55	市道鶴見区第9001号線	大阪市鶴見区緑地公園2-163	6	2.2	2.7	近	66	63	○	○	—	—	2019/11/5		
													2019/11/6		
56	市道天神橋天王寺線	大阪市天王寺区下寺町2-2-45	4	1.0	3.7	近	64	64	○	○	—	—	2019/11/25		
													2019/11/26		
57	市道南北線	大阪市西区北堀江1-1-10	5	0.5	2.3	近	63	61	○	○	—	—	2019/11/27		
													2019/11/28		
58	市道木津川平野線	大阪市東住吉区今川2-14-5	4	0.5	1.8	近	64	56	○	○	—	—	2019/11/11		
													2019/11/12		
59	市道浪速鶴町線	大阪市浪速区湊町2-2-22	4	0.0	1.2	近	65	61	○	○	—	—	2019/11/27		
													2019/11/28		
60	市道中津太子橋線	大阪市都島区毛馬町2-9	4	0.0	1.8	近	68	63	○	○	—	—	2019/11/14		
													2019/11/15		

道路に面する地域

市町村名 堺市

通 番 号	道 路 名	測 定 場 所	車 線 数	道路端 からの 距 離 [m]	高 さ [m]	地 域 類 型	騒音レベル (L _{Aeq}) [dB]		基準値等との比較						測 定 期 間 <small>上段:開始年月日 下段:終了年月日</small>
									環境基準値 ○:基準値以下 ×:基準値超過		要請限度値 —:限度値以下 *:限度値超過				
							昼間	夜間	昼間	夜間	昼間	夜間			
1	一般国道26号	堺市西区浜寺元町6	6	0.0	1.2	近	71	68	×	×	—	—	2019/12/10		
													2019/12/11		
2	一般国道26号★	堺市堺区海山町3-150	4	0.0	1.2	近	69	65	○	○	—	—	2019/10/1		
													2019/10/2		
3	一般国道26号★	堺市堺区栄橋町2-4-15	4	0.0	1.2	近	70	66	○	×	—	—	2019/10/1		
													2019/10/2		
4	一般国道26号★	堺市西区浜寺元町6-848	6	0.0	1.2	近	69	66	○	×	—	—	2019/10/1		
													2019/10/2		
5	一般国道309号	堺市美原区太井	4	0.0	1.2	近	70	66	○	×	—	—	2019/12/5		
													2019/12/6		
6	一般国道310号	堺市東区草尾	2	0.0	1.2	近	68	65	○	○	—	—	2019/12/12		
													2019/12/13		
7	府道大阪中央環状線	堺市堺区向陵中町4-1	6	0.0	1.2	近	70	66	○	×	—	—	2019/12/5		
													2019/12/6		
8	府道大阪高石線(新)	堺市北区蔵前町3-2	4	0.0	1.2	近	66	63	○	○	—	—	2019/12/5		
													2019/12/6		
9	府道堺狭山線	堺市西区上野芝町4-3	4	-7.8	1.2	近	73	69	×	×	—	—	2019/12/10		
													2019/12/11		
10	府道堺狭山線	堺市堺区石津町1-2	4	0.0	1.2	近	69	66	○	×	—	—	2019/12/10		
													2019/12/11		
11	府道堺富田林線	堺市北区長曾根町	2	0.0	1.2	近	65	60	○	○	—	—	2019/12/5		
													2019/12/6		
12	府道泉大津美原線(新)	堺市中区深井畑山町	4	0.0	1.2	近	68	64	○	○	—	—	2019/12/12		
													2019/12/13		
13	府道富田林泉大津線	堺市南区新檜尾台1	8	0.0	1.2	近	67	62	○	○	—	—	2019/12/12		
													2019/12/13		
14	府道堺かつらぎ線	堺市中区八田西町2	4	0.0	1.2	近	70	63	○	○	—	—	2019/12/10		
													2019/12/11		
15	府道堺かつらぎ線	堺市南区御池台2	4	0.5	1.2	近	69	62	○	○	—	—	2019/12/12		
													2019/12/13		
16	府道大堀堺線	堺市北区東浅香山町	2	-4.2	1.2	近	66	60	○	○	—	—	2019/12/5		
													2019/12/6		
17	府道我堂金岡線	堺市北区南花田町	2	-0.3	1.2	近	60	51	○	○	—	—	2019/12/5		
													2019/12/6		
18	府道堺港線	堺市堺区大浜北町3-3	5	0.0	1.2	近	71	66	×	×	—	—	2019/12/10		
													2019/12/11		
19	府道深井畑山宿院線	堺市堺区大仙西町	6	0.0	1.2	近	66	60	○	○	—	—	2019/12/10		
													2019/12/11		
20	府道堺泉北環状線	堺市南区宮山台2-3	4	0.0	1.2	近	71	64	×	○	—	—	2019/12/12		
													2019/12/13		

道路に面する地域

市町村名

堺市

通 番 号	道 路 名	測 定 場 所	車 線 数	道路端 からの 距 離 [m]	高 さ [m]	地 域 類 型	騒音レベル (L _{Aeq}) [dB]		基準値等との比較						測定期間 <small>上段:開始年月日 下段:終了年月日</small>
									環境基準値 ○:基準値以下 ×:基準値超過			要請限度値 —:限度値以下 *:限度値超過			
							昼間	夜間	昼間	夜間	昼間	夜間			
21	府道和田福泉線	堺市西区山田	2	0.0	1.2	近	69	65	○	○	—	—	2019/12/10		
													2019/12/11		
22	市道大道筋	堺市堺区榎屋町西1-1	6	0.0	1.2	近	65	59	○	○	—	—	2020/1/15		
													2020/1/16		

道路に面する地域

市町村名 岸和田市

通 番 号	道 路 名	測 定 場 所	車 線 数	道路端 からの 距 離 [m]	高 さ [m]	地 域 類 型	騒音レベル (L _{Aeq}) [dB]		基準値等との比較						測定期間 <small>上段:開始年月日 下段:終了年月日</small>
									環境基準値 ○:基準値以下 ×:基準値超過		要請限度値 —:限度値以下 *:限度値超過				
							昼間	夜間	昼間	夜間	昼間	夜間			
1	一般国道26号	岸和田市八阪町1-4-7	6	0.0	1.2	近	73	67	×	×	—	—	2020/1/20		
													2020/1/21		
2	一般国道170号(新)	岸和田市内畑町334-2	4	0.0	1.2	近	69	61	○	○	—	—	2020/1/21		
													2020/1/22		
3	府道大阪臨海線	岸和田市春木泉町20-1	6	0.0	1.2	近	69	63	○	○	—	—	2020/1/20		
													2020/1/21		
4	府道大阪和泉泉南線	岸和田市小松里町598	2	0.0	1.2	近	67	61	○	○	—	—	2020/1/21		
													2020/1/22		
5	府道岸和田港塔原線	岸和田市野田町2-20-18	4	0.0	1.2	近	66	58	○	○	—	—	2020/1/20		
													2020/1/21		
6	府道岸和田牛滝山貝塚線(新)	岸和田市三田町81-1	4	0.0	1.2	近	74	68	×	×	—	—	2020/1/20		
													2020/1/21		
7	府道堺阪南線	岸和田市加守町1-1-24	2	0.0	1.2	近	66	60	○	○	—	—	2020/1/20		
													2020/1/21		
8	府道春木岸和田線	岸和田市額原町548	2	0.0	1.2	近	68	61	○	○	—	—	2020/1/21		
													2020/1/22		
9	市道岸和田中央線	岸和田市小松里町2307	4	0.0	1.2	近	62	55	○	○	—	—	2020/1/21		
													2020/1/22		
10	市道岸和田駅東停車場線	岸和田市野田町1-4	2	0.0	1.2	C	60	53	○	○	—	—	2020/1/20		
													2020/1/21		

道路に面する地域

市町村名

豊中市

通 番 号	道 路 名	測 定 場 所	車 線 数	道路端 からの 距 離 [m]	高 さ [m]	地 域 類 型	騒音レベル (L _{Aeq}) [dB]		基準値等との比較				測定期間 <small>上段:開始年月日 下段:終了年月日</small>
							昼間	夜間	環境基準値 ○:基準値以下 ×:基準値超過		要請限度値 —:限度値以下 *:限度値超過		
									昼間	夜間	昼間	夜間	
1	名神高速道路	豊中市小曾根1-25	4	0.0	1.2	近	63	56	○	○	—	—	2019/11/28
													2019/11/29
2	一般国道176号	豊中市服部本町4-1-5	4	0.0	1.2	近	69	64	○	○	—	—	2019/11/28
													2019/11/29
3	一般国道423号	豊中市新千里南町2-1	4	0.0	1.2	近	68	64	○	○	—	—	2019/11/26
													2019/11/27
4	一般国道423号	豊中市上新田1	4	0.0	1.2	近	70	66	○	×	—	—	2019/11/26
													2019/11/27
5	府道大阪中央環状線	豊中市桜の町2-9-1	6	0.0	1.2	近	69	66	○	×	—	—	2019/11/26
													2019/11/27
6	府道大阪池田線	豊中市原田元町3-13-1	6	0.0	1.2	近	70	66	○	×	—	—	2019/11/28
													2019/11/29
7	府道西宮豊中線	豊中市服部寿町4-8	4	0.0	1.2	近	71	68	×	×	—	—	2019/11/28
													2019/11/29

道路に面する地域

市町村名

池田市

通 番 号	道 路 名	測 定 場 所	車 線 数	道路端 からの 距 離 [m]	高 さ [m]	地 域 類 型	騒音レベル (L _{Aeq}) [dB]		基準値等との比較						測定期間 <small>上段:開始年月日 下段:終了年月日</small>
									環境基準値 ○:基準値以下 ×:基準値超過		要請限度値 —:限度値以下 *:限度値超過				
							昼間	夜間	昼間	夜間	昼間	夜間			
1	一般国道171号	池田市荘園1-13	4	0.0	1.2	近	71	64	×	○	—	—	2019/10/29		
													2019/10/30		
2	一般国道173号	池田市木部町36-5	3	0.0	1.2	近	72	67	×	×	—	—	2019/10/29		
													2019/10/30		
3	一般国道176号	池田市城南3-5	2	0.0	1.2	近	70	67	○	×	—	—	2019/10/29		
													2019/10/30		
4	一般国道176号	池田市神田2-21	4	0.0	1.2	近	69	62	○	○	—	—	2019/10/29		
													2019/10/30		
5	府道大阪中央環状線	池田市石橋4-20	6	0.0	1.2	近	78	75	×	×	*	*	2019/10/29		
													2019/10/30		
6	府道大阪池田線	池田市空港1-12	10	0.0	1.2	近	73	69	×	×	—	—	2019/10/29		
													2019/10/30		

道路に面する地域

市町村名 吹田市

通 番 号	道 路 名	測 定 場 所	車 線 数	道路端 からの 距 離 [m]	高 さ [m]	地 域 類 型	騒音レベル (L _{Aeq}) [dB]		基準値等との比較						測定期間 <small>上段:開始年月日 下段:終了年月日</small>
									環境基準値 ○:基準値以下 ×:基準値超過		要請限度値 —:限度値以下 *:限度値超過				
							昼間	夜間	昼間	夜間	昼間	夜間			
1	名神高速道路	吹田市江坂町5-19	4	0.0	1.2	近	67	58	○	○	—	—	2019/10/10		
													2019/10/11		
2	名神高速道路	吹田市五月が丘東	4	0.0	1.2	近	58	57	○	○	—	—	2019/10/10		
													2019/10/11		
3	一般国道423号	吹田市竹見台4-6	4	0.0	1.2	近	60	55	○	○	—	—	2019/10/17		
													2019/10/18		
4	一般国道423号	吹田市江坂町4-10	4	0.0	1.2	近	68	65	○	○	—	—	2019/10/17		
													2019/10/18		
5	一般国道479号	吹田市広芝町3	4	0.0	1.2	近	72	68	×	×	—	—	2019/10/23		
													2019/10/24		
6	一般国道479号	吹田市内本町1-11	4	0.0	1.2	近	70	65	○	○	—	—	2019/10/23		
													2019/10/24		
7	府道茨木摂津線	吹田市檜切山19	4	0.0	1.2	近	70	63	○	○	—	—	2019/10/17		
													2019/10/18		
8	府道大阪中央環状線	吹田市津雲台6-22	6	0.0	1.2	近	66	61	○	○	—	—	2019/10/10		
													2019/10/11		
9	府道大阪中央環状線	吹田市山田東4-17	6	0.0	1.2	近	65	63	○	○	—	—	2019/10/10		
													2019/10/11		
10	府道大阪中央環状線	吹田市青葉丘北11	6	0.0	1.2	近	72	74	×	×	—	*	2019/10/10		
													2019/10/11		
11	府道大阪高槻京都線	吹田市原町4-6	2	0.0	1.2	近	69	65	○	○	—	—	2019/10/23		
													2019/10/24		
12	府道大阪高槻京都線(新)	吹田市吹東町3	2	0.0	1.2	近	67	62	○	○	—	—	2019/10/23		
													2019/10/24		
13	府道吹田箕面線	吹田市千里山西1-37	2	0.0	1.2	近	67	61	○	○	—	—	2019/10/23		
													2019/10/24		
14	府道南千里茨木停車場線	吹田市津雲台1-3	4	0.0	1.2	近	64	56	○	○	—	—	2019/10/17		
													2019/10/18		
15	市道桃山台41号線	吹田市竹見台3-2	4	0.0	1.2	近	65	58	○	○	—	—	2019/10/17		
													2019/10/18		

道路に面する地域

市町村名

泉大津市

通 番 号	道 路 名	測 定 場 所	車 線 数	道路端 からの 距 離 [m]	高 さ [m]	地 域 類 型	騒音レベル (L _{Aeq}) [dB]		基 準 値 等 と の 比 較				測 定 期 間 <small>上段:開始年月日 下段:終了年月日</small>
									環境基準値 ○:基準値以下 ×:基準値超過		要請限度値 —:限度値以下 *:限度値超過		
							昼間	夜間	昼間	夜間	昼間	夜間	
1	府道大阪臨海線	泉大津市西港町14	6	0.0	1.2	近	67	62	○	○	—	—	2020/2/3
													2020/2/4
2	府道泉大津美原線(新)	泉大津市助松町1-11	4	0.0	1.2	近	72	68	×	×	—	—	2020/2/3
													2020/2/4

道路に面する地域

市町村名

高槻市

通 番 号	道 路 名	測 定 場 所	車 線 数	道路端 からの 距 離 [m]	高 さ [m]	地 域 類 型	騒音レベル (L _{Aeq}) [dB]		基準値等との比較						測定期間 <small>上段:開始年月日 下段:終了年月日</small>
									環境基準値 ○:基準値以下 ×:基準値超過		要請限度値 —:限度値以下 *:限度値超過				
							昼間	夜間	昼間	夜間	昼間	夜間			
1	名神高速道路	高槻市緑が丘1-12	6	8.0	1.6	近	56	52	○	○	—	—	2019/5/9		
									—	—	—	—	2019/5/10		
2	一般国道170号	高槻市城東町5	4	0.7	1.5	近	73	67	×	×	—	—	2019/5/21		
									—	—	—	—	2019/5/22		
3	一般国道171号	高槻市幸町1	4	0.0	1.5	近	75	70	×	×	—	—	2019/5/13		
									—	—	—	—	2019/5/14		
4	一般国道171号★	高槻市城北町2	4	0.0	1.2	近	63	61	○	○	—	—	2019/10/16		
									—	—	—	—	2019/10/17		
5	府道枚方亀岡線	高槻市緑が丘3-12	2	0.0	1.0	近	66	60	○	○	—	—	2019/5/21		
									—	—	—	—	2019/5/22		
6	府道大阪高槻京都線(新)	高槻市西冠3-47	4	0.0	1.2	近	69	66	○	×	—	—	2019/5/13		
									—	—	—	—	2019/5/14		
7	府道大阪高槻線	高槻市芝生町3-2	2	0.0	1.2	近	69	66	○	×	—	—	2019/5/29		
									—	—	—	—	2019/5/30		
8	府道萩谷西五百住線	高槻市宮田町3-6	2	0.0	1.3	近	66	62	○	○	—	—	2019/5/9		
									—	—	—	—	2019/5/10		

道路に面する地域

市町村名

貝塚市

通 番 号	道 路 名	測 定 場 所	車 線 数	道路端 からの 距 離 [m]	高 さ [m]	地 域 類 型	騒音レベル (L _{Aeq}) [dB]		基準値等との比較						測定期間 <small>上段:開始年月日 下段:終了年月日</small>
							環境基準値 ○:基準値以下 ×:基準値超過		要請限度値 —:限度値以下 *:限度値超過		昼間		夜間		
							昼間	夜間	昼間	夜間	昼間	夜間			
1	一般国道26号	貝塚市石才	4	0.0	1.2	近	56	51	○	○	—	—	2020/1/21		
													2020/1/22		
2	一般国道26号	貝塚市地藏堂	4	0.0	1.2	近	72	65	×	○	—	—	2020/1/21		
													2020/1/22		
3	一般国道170号	貝塚市東山7-4	4	0.0	1.2	近	70	66	○	×	—	—	2020/1/21		
													2020/1/22		
4	一般国道170号	貝塚市三ツ松	4	-0.7	1.2	近	67	62	○	○	—	—	2020/1/21		
													2020/1/22		
5	府道大阪臨海線	貝塚市西町24	4	32.2	1.2	B	57	53	○	○	—	—	2020/1/21		
													2020/1/22		
6	府道大阪臨海線	貝塚市澤	4	0.0	1.2	近	64	58	○	○	—	—	2020/1/21		
													2020/1/22		
7	府道大阪和泉南線	貝塚市麻生中	2	0.0	1.2	近	66	61	○	○	—	—	2020/1/21		
													2020/1/22		
8	府道岸和田牛滝山貝塚線(新)	貝塚市畠中2-9	4	0.0	1.2	近	70	64	○	○	—	—	2020/1/21		
													2020/1/22		
9	府道岸和田牛滝山貝塚線	貝塚市木積	2	0.0	1.2	近	61	51	○	○	—	—	2020/1/21		
													2020/1/22		

道路に面する地域

市町村名

守口市

通 番 号	道 路 名	測 定 場 所	車 線 数	道路端 からの 距 離 [m]	高 さ [m]	地 域 類 型	騒音レベル (L _{Aeq}) [dB]		基準値等との比較						測 定 期 間 <small>上段:開始年月日 下段:終了年月日</small>
									環境基準値 ○:基準値以下 ×:基準値超過			要請限度値 —:限度値以下 *:限度値超過			
							昼間	夜間	昼間	夜間	昼間	夜間			
1	一般国道1号	守口市佐太中町6-11-51	4	0.0	3.0	近	75	70	×	×	—	—	2020/1/27		
													2020/1/30		
2	一般国道1号★	守口市浜町1-5-15	4	0.0	1.2	近	71	70	×	×	—	—	2019/10/3		
													2019/10/4		
3	一般国道1号	守口市京阪本通2-6	4	0.0	2.0	近	69	68	○	×	—	—	2019/6/17		
													2019/6/20		
4	一般国道1号★	守口市京阪本通1-9-6	4	0.0	1.2	近	72	70	×	×	—	—	2019/10/3		
													2019/10/4		
5	一般国道163号	守口市大宮通	4	0.0	2.0	近	65	59	○	○	—	—	2019/12/9		
													2019/12/12		
6	一般国道479号	守口市小春町9-2	4	1.0	2.0	近	66	60	○	○	—	—	2019/12/16		
													2019/12/19		
7	府道京都守口線	守口市佐太中町4-1-7	4	2.0	2.0	近	74	68	×	×	—	—	2019/11/11		
													2019/11/14		
8	府道八尾茨木線	守口市大久保町4-26	2	0.0	2.0	近	66	74	○	×	—	*	2019/9/30		
													2019/10/3		
9	府道北大日竜田線	守口市八雲西町4-31-31	2	0.0	2.0	近	63	59	○	○	—	—	2020/3/9		
													2020/3/12		
10	府道深野南寺方大阪線	守口市菊水通4-21-18	2	0.0	2.0	近	69	69	○	×	—	—	2019/10/21		
													2019/10/24		

道路に面する地域

市町村名

枚方市

通 番 号	道 路 名	測 定 場 所	車 線 数	道路端 からの 距 離 [m]	高 さ [m]	地 域 類 型	騒音レベル (L _{Aeq}) [dB]		基 準 値 等 と の 比 較				測 定 期 間 <small>上段:開始年月日 下段:終了年月日</small>
									環境基準値 ○:基準値以下 ×:基準値超過		要請限度値 —:限度値以下 *:限度値超過		
							昼間	夜間	昼間	夜間	昼間	夜間	
1	一般国道1号	枚方市長尾台4-11	4	1.0	1.5	近	51	49	○	○	—	—	2019/11/12
													2019/11/13
2	一般国道1号	枚方市津田東町3-22	4	1.0	3.5	近	50	48	○	○	—	—	2019/11/12
													2019/11/12
3	一般国道1号★	枚方市堂山2-36	4	0.0	1.2	近	75	74	×	×	—	*	2019/10/3
													2019/10/4
4	一般国道1号★	枚方市招堤大谷2-7	4	0.0	1.2	近	71	69	×	×	—	—	2019/10/3
													2019/10/4
5	一般国道1号★	枚方市招堤大谷1-1	4	0.0	1.2	近	73	71	×	×	—	*	2019/10/3
													2019/10/4
6	一般国道168号	枚方市村野西町3	2	1.0	1.5	近	67	62	○	○	—	—	2019/11/25
													2019/11/26
7	一般国道170号	枚方市出口1-1-17	4	1.0	1.5	近	71	68	×	×	—	—	2019/12/2
													2019/12/3
8	一般国道307号	枚方市大字尊延寺2824-1	2	1.1	1.5	近	72	69	×	×	—	—	2019/11/25
													2019/11/26
9	府道京都守口線	枚方市牧野阪1-4	2	0.0	1.5	近	69	67	○	×	—	—	2019/11/18
													2019/11/19
10	府道八尾枚方線	枚方市伊加賀本町12	2	1.0	2.0	近	66	61	○	○	—	—	2019/12/2
													2019/12/3

道路に面する地域

市町村名 茨木市

通 番 号	道 路 名	測 定 場 所	車 線 数	道路端 からの 距 離 [m]	高 さ [m]	地 域 類 型	騒音レベル (L _{Aeq}) [dB]		基準値等との比較						測定期間 <small>上段:開始年月日 下段:終了年月日</small>
									環境基準値 ○:基準値以下 ×:基準値超過		要請限度値 —:限度値以下 *:限度値超過				
							昼間	夜間	昼間	夜間	昼間	夜間			
1	新名神高速道路	茨木市大字千提寺	4	8.5	1.2	近	50	47	○	○	—	—	2019/11/6		
													2019/11/7		
2	一般国道171号	茨木市下井町2	4	0.0	1.5	近	73	68	×	×	—	—	2019/11/7		
													2019/11/8		
3	一般国道171号	茨木市西河原3-2	4	0.0	1.8	近	67	64	○	○	—	—	2019/11/6		
													2019/11/7		
4	一般国道171号★	茨木市五日市緑町	4	0.0	1.2	近	71	67	×	×	—	—	2019/10/3		
													2019/10/4		
5	府道茨木摂津線	茨木市彩都やまぶき2-2	2	-3.5	1.6	近	63	61	○	○	—	—	2019/11/6		
													2019/11/7		
6	府道大阪中央環状線	茨木市美沢町16	4	0.0	1.2	近	72	70	×	×	—	—	2019/11/7		
													2019/11/8		
7	府道大阪高槻京都線	茨木市下穂積1-7	2	0.0	1.5	近	64	62	○	○	—	—	2019/11/7		
													2019/11/8		
8	府道茨木寝屋川線(新)	茨木市桑田町22	2	0.0	1.2	近	64	60	○	○	—	—	2019/11/7		
													2019/11/8		
9	府道南千里茨木停車場線	茨木市中穂積3-3	4	0.0	1.9	近	69	65	○	○	—	—	2019/11/6		
													2019/11/7		
10	府道沢良宜東千里丘停車場線	茨木市島3-7	4	0.0	1.2	近	68	67	○	×	—	—	2019/11/7		
													2019/11/8		

道路に面する地域

市町村名

八尾市

通 番 号	道 路 名	測 定 場 所	車 線 数	道路端 からの 距 離 [m]	高 さ [m]	地 域 類 型	騒音レベル (L _{Aeq}) [dB]		基 準 値 等 と の 比 較						測 定 期 間 <small>上段:開始年月日 下段:終了年月日</small>
									環境基準値 ○:基準値以下 ×:基準値超過		要請限度値 —:限度値以下 *:限度値超過				
							昼間	夜間	昼間	夜間	昼間	夜間			
1	府道八尾茨木線	八尾市山本町3-4-4	2	0.0	1.2	近	64	60	○	○	—	—	2019/10/30		
													2019/10/31		
2	府道八尾道明寺線	八尾市志紀町西2-1-16	2	0.0	1.2	近	65	59	○	○	—	—	2019/10/30		
													2019/10/31		
3	府道八尾道明寺線	八尾市沼3-26	2	0.0	1.2	近	62	54	○	○	—	—	2019/10/30		
													2019/10/31		
4	府道八尾道明寺線	八尾市八尾木北4-38	2	0.0	1.2	近	69	64	○	○	—	—	2019/10/30		
													2019/10/31		
5	府道八尾停車場線	八尾市栄町2-1-4	2	0.0	1.2	近	64	57	○	○	—	—	2019/10/30		
													2019/10/31		

道路に面する地域

市町村名

泉佐野市

通 番 号	道 路 名	測 定 場 所	車 線 数	道路端 からの 距 離 [m]	高 さ [m]	地 域 類 型	騒音レベル (L _{Aeq}) [dB]		基準値等との比較						測定期間 <small>上段:開始年月日 下段:終了年月日</small>
									環境基準値 ○:基準値以下 ×:基準値超過			要請限度値 —:限度値以下 *:限度値超過			
							昼間	夜間	昼間	夜間	昼間	夜間			
1	一般国道170号	泉佐野市上瓦屋	2	0.0	1.2	近	68	64	○	○	—	—	2020/2/17		
													2020/2/18		
2	府道枚方富田林泉佐野線	泉佐野市上瓦屋	2	-2.7	1.2	近	68	64	○	○	—	—	2020/2/17		
													2020/2/18		
3	府道和歌山貝塚線	泉佐野市中庄	2	0.5	1.2	近	68	60	○	○	—	—	2020/2/17		
													2020/2/18		
4	府道日根野羽倉崎線	泉佐野市長滝867	2	0.0	1.2	近	64	55	○	○	—	—	2020/2/17		
													2020/2/18		

道路に面する地域

市町村名 富田林市

通 番 号	道 路 名	測 定 場 所	車 線 数	道路端 からの 距 離 [m]	高 さ [m]	地 域 類 型	騒音レベル (L _{Aeq}) [dB]		基準値等との比較						測 定 期 間 <small>上段:開始年月日 下段:終了年月日</small>
									環境基準値 ○:基準値以下 ×:基準値超過		要請限度値 —:限度値以下 *:限度値超過				
							昼間	夜間	昼間	夜間	昼間	夜間			
1	一般国道170号	富田林市昭和町2-1748-6	4	0.0	1.2	近	70	66	○	×	—	—	2020/1/30		
													2020/1/31		
2	一般国道309号	富田林市向陽台3-3	4	0.0	1.2	近	68	62	○	○	—	—	2020/1/30		
													2020/1/31		
3	府道森屋狭山線	富田林市高辺台3-3	2	0.0	1.2	近	66	61	○	○	—	—	2020/1/30		
													2020/1/31		
4	府道森屋狭山線	富田林市彼方208-1	2	0.0	1.2	近	65	55	○	○	—	—	2020/1/30		
													2020/1/31		
5	府道富田林五条線	富田林市南大伴町4-374-2	2	0.0	1.2	近	68	60	○	○	—	—	2020/1/30		
													2020/1/31		
6	府道富田林五条線	富田林市若松町1-3	2	0.0	1.2	近	66	59	○	○	—	—	2020/1/30		
													2020/1/31		
7	市道狭山河南線	富田林市中野町東1-3	4	0.0	1.2	近	65	55	○	○	—	—	2020/1/30		
													2020/1/31		
8	市道喜志美原線	富田林市梅の里2-32	2	0.0	1.2	A	64	56	×	×	—	—	2020/1/30		
													2020/1/31		
9	市道川西半田線	富田林市寺池台3-21-1	2	0.0	1.2	A	61	54	×	○	—	—	2020/1/30		
													2020/1/31		
10	市道川西半田線	富田林市廿山20-7	2	0.0	1.2	A	64	57	×	×	—	—	2020/1/30		
													2020/1/31		

道路に面する地域

市町村名

寝屋川市

通 番 号	道 路 名	測 定 場 所	車 線 数	道路端 からの 距 離 [m]	高 さ [m]	地 域 類 型	騒音レベル (L _{Aeq}) [dB]		基準値等との比較						測定期間 <small>上段:開始年月日 下段:終了年月日</small>
									環境基準値		要請限度値				
									○:基準値以下 ×:基準値超過	○:基準値以下 ×:基準値超過	—:限度値以下 *:限度値超過	—:限度値以下 *:限度値超過	—:限度値以下 *:限度値超過	—:限度値以下 *:限度値超過	
1	一般国道1号★	寝屋川市木屋元町11	4	0.0	1.2	近	74	72	×	×	—	*	2019/10/3		
													2019/10/4		
2	一般国道1号★	寝屋川市池田北町26	4	0.0	1.2	近	68	66	○	×	—	—	2019/10/3		
													2019/10/4		
3	一般国道1号★	寝屋川市点野5-31-7	4	0.0	1.2	近	74	74	×	×	—	*	2019/10/3		
													2019/10/4		
4	一般国道163号★	寝屋川市堀溝2-4-1	4	0.0	1.2	近	72	70	×	×	—	—	2019/10/1		
													2019/10/2		
5	一般国道163号	寝屋川市堀溝1-21	4	0.0	1.2	近	74	70	×	×	—	—	2019/11/19		
													2019/11/20		
6	一般国道170号	寝屋川市河北中町40	4	3.8	1.2	近	71	67	×	×	—	—	2019/11/19		
													2019/11/20		
7	一般国道170号(旧)	寝屋川市田井町7	2	-3.7	1.2	近	68	65	○	○	—	—	2019/11/19		
													2019/11/20		
8	一般国道170号	寝屋川市高宮栄町12	4	0.9	1.2	近	69	65	○	○	—	—	2019/11/19		
													2019/11/20		
9	一般国道170号	寝屋川市池田北町7	4	0.5	1.2	近	69	65	○	○	—	—	2019/11/19		
													2019/11/20		
10	府道茨木寝屋川線	寝屋川市池田北町18	4	0.0	1.2	近	72	68	×	×	—	—	2019/11/19		
													2019/11/20		
11	府道枚方富田林泉佐野線	寝屋川市打上高塚町4	2	0.0	1.2	近	65	57	○	○	—	—	2019/11/19		
													2019/11/20		
12	府道八尾枚方線	寝屋川市下木田町16	2	0.0	1.2	近	69	65	○	○	—	—	2019/11/19		
													2019/11/20		

道路に面する地域

市町村名 河内長野市

通 番 号	道 路 名	測 定 場 所	車 線 数	道路端 からの 距 離 [m]	高 さ [m]	地 域 類 型	騒音レベル (L_{Aeq}) [dB]		基準値等との比較						測 定 期 間 <small>上段:開始年月日 下段:終了年月日</small>
									環境基準値 ○:基準値以下 ×:基準値超過		要請限度値 —:限度値以下 *:限度値超過				
							昼間	夜間	昼間	夜間	昼間	夜間			
1	一般国道310号	河内長野市石見川	2	0.0	1.2	近	58	51	○	○	—	—	2019/10/29		
													2019/10/30		
2	一般国道371号(新)	河内長野市小塩町	2	1.0	5.0	近	68	61	○	○	—	—	2019/10/29		
													2019/10/30		
3	一般国道371号(新)	河内長野市石仏	2	0.0	1.2	近	70	64	○	○	—	—	2019/10/29		
													2019/10/30		
4	府道堺かつらぎ線	河内長野市滝畑	2	0.5	1.2	近	58	49	○	○	—	—	2019/10/29		
													2019/10/30		

道路に面する地域

市町村名 松原市

通 番 号	道 路 名	測 定 場 所	車 線 数	道路端 からの 距 離 [m]	高 さ [m]	地 域 類 型	騒音レベル (L _{Aeq}) [dB]		基準値等との比較						測定期間 <small>上段:開始年月日 下段:終了年月日</small>
									環境基準値 ○:基準値以下 ×:基準値超過			要請限度値 —:限度値以下 *:限度値超過			
							昼間	夜間	昼間	夜間	昼間	夜間			
1	一般国道309号	松原市阿保1-120	4	2.2	3.5	近	70	67	○	×	—	—	2019/5/16		
													2019/5/17		
2	府道大阪中央環状線	松原市松ヶ丘4-524	4	0.0	3.5	近	73	71	×	×	—	*	2019/5/16		
													2019/5/17		
3	府道大阪中央環状線	松原市丹南3-1-2	8	1.1	3.5	近	72	68	×	×	—	—	2019/5/16		
													2019/5/17		
4	府道大阪中央環状線	松原市立部2-5-10	4	2.9	3.5	近	70	68	○	×	—	—	2019/5/16		
													2019/5/17		
5	府道堺大和高田線	松原市南新町3-106	2	0.0	3.5	近	68	66	○	×	—	—	2019/5/16		
													2019/5/17		
6	府道住吉八尾線	松原市三宅中6-1208	4	0.0	3.5	近	68	63	○	○	—	—	2019/5/16		
													2019/5/17		
7	府道大堀堺線	松原市別所7-574	2	0.0	3.5	近	63	56	○	○	—	—	2019/5/16		
													2019/5/17		
8	府道大堀堺線(新)	松原市阿保6-896	2	2.7	3.5	近	68	65	○	○	—	—	2019/5/16		
													2019/5/17		
9	府道我堂金岡線	松原市天美我堂4-71	4	0.0	3.5	近	69	63	○	○	—	—	2019/5/16		
													2019/5/17		
10	府道堺松原線	松原市天美西3-34	4	0.0	3.5	近	62	57	○	○	—	—	2019/5/16		
													2019/5/17		

道路に面する地域

市町村名

大東市

通 番 号	道 路 名	測 定 場 所	車 線 数	道路端 からの 距 離 [m]	高 さ [m]	地 域 類 型	騒音レベル (L_{Aeq}) [dB]		基準値等との比較						測定期間 <small>上段:開始年月日 下段:終了年月日</small>
									環境基準値 ○:基準値以下 ×:基準値超過		要請限度値 —:限度値以下 *:限度値超過				
							昼間	夜間	昼間	夜間	昼間	夜間			
1	一般国道170号	大東市深野北1-15-1	4	0.0	1.2	近	70	64	○	○	—	—	2020/2/27		
													2020/2/28		
2	一般国道170号(旧)	大東市野崎3-6-1	2	0.0	1.2	近	64	59	○	○	—	—	2020/2/27		
													2020/2/28		
3	府道大阪生駒線	大東市太子田1-12-38	2	0.0	1.5	近	69	65	○	○	—	—	2020/2/27		
													2020/2/28		
4	府道八尾枚方線	大東市末広町16-1	2	0.0	2.0	近	69	65	○	○	—	—	2020/2/27		
													2020/2/28		
5	府道深野南寺方大阪線	大東市深野北1-121	2	0.0	1.2	近	68	65	○	○	—	—	2020/2/27		
													2020/2/28		

道路に面する地域

市町村名

和泉市

通 番 号	道 路 名	測 定 場 所	車 線 数	道路端 からの 距 離 [m]	高 さ [m]	地 域 類 型	騒音レベル (L _{Aeq}) [dB]		基準値等との比較						測定期間 <small>上段:開始年月日 下段:終了年月日</small>
									環境基準値 ○:基準値以下 ×:基準値超過			要請限度値 —:限度値以下 *:限度値超過			
							昼間	夜間	昼間	夜間	昼間	夜間			
1	一般国道26号	和泉市池上町4-15	6	0.0	1.2	近	68	64	○	○	—	—	2020/1/29		
									2020/1/30						
2	一般国道170号	和泉市仏並町	2	0.0	1.2	近	62	55	○	○	—	—	2020/1/29		
									2020/1/30						
3	一般国道480号	和泉市父鬼町	2	0.0	1.2	近	53	45	○	○	—	—	2020/1/29		
									2020/1/30						
4	府道大阪和泉南線	和泉市小田町2-16	2	0.0	1.2	近	66	61	○	○	—	—	2020/1/29		
									2020/1/30						
5	府道泉大津美原線(新)	和泉市上町	4	0.0	1.2	近	71	65	×	○	—	—	2020/1/29		
									2020/1/30						
6	府道和田福泉線	和泉市伏屋町3-25	2	0.0	1.2	近	67	62	○	○	—	—	2020/1/29		
									2020/1/30						
7	府道父鬼和気線	和泉市和気町4-9	2	2.0	1.2	近	67	61	○	○	—	—	2020/1/29		
									2020/1/30						

道路に面する地域

市町村名

箕面市

通 番 号	道 路 名	測 定 場 所	車 線 数	道路端 からの 距 離 [m]	高 さ [m]	地 域 類 型	騒音レベル (L _{Aeq}) [dB]		基 準 値 等 と の 比 較						測 定 期 間 <small>上段:開始年月日 下段:終了年月日</small>
									環境基準値 ○:基準値以下 ×:基準値超過		要請限度値 —:限度値以下 *:限度値超過				
							昼間	夜間	昼間	夜間	昼間	夜間			
1	一般国道171号	箕面市萱野2-3-30	4	0.0	1.2	近	68	64	○	○	—	—	2019/11/14		
													2019/11/15		
2	一般国道171号★	箕面市粟生新家3-1	4	0.0	1.2	近	73	69	×	×	—	—	2019/10/3		
													2019/10/4		
3	一般国道171号★	箕面市萱野2-3-32	4	0.0	1.2	近	68	65	○	○	—	—	2019/10/3		
													2019/10/4		
4	一般国道423号	箕面市坊島4-16-33	4	0.0	1.2	近	65	59	○	○	—	—	2019/11/14		
													2019/11/15		
5	一般国道423号	箕面市船場西2-2-18	4	0.0	1.2	近	65	60	○	○	—	—	2019/11/14		
													2019/11/15		
6	府道茨木能勢線	箕面市粟生間谷東5-10-26	2	0.0	1.2	近	67	60	○	○	—	—	2019/11/14		
													2019/11/15		
7	府道箕面池田線	箕面市粟生間谷西2-7-1	2	0.0	1.2	近	63	58	○	○	—	—	2019/11/14		
													2019/11/15		
8	府道箕面池田線	箕面市白島3-1-7	2	0.0	1.2	近	66	61	○	○	—	—	2019/11/14		
													2019/11/15		
9	府道豊中亀岡線	箕面市西小路2-8-26	2	0.0	1.2	近	66	60	○	○	—	—	2019/11/14		
													2019/11/15		
10	市道小野原中村線	箕面市粟生間谷西1-2-1	2	0.0	1.2	A	63	57	×	×	—	—	2019/11/14		
													2019/11/15		
11	市道箕面今宮線	箕面市箕面3-15-28	2	0.0	1.2	A	66	60	×	×	—	—	2019/11/14		
													2019/11/15		
12	市道中央線	箕面市西小路4-6-1	2	0.0	1.2	C	65	60	○	○	—	—	2019/11/14		
													2019/11/15		

道路に面する地域

市町村名 柏原市

通 番 号	道 路 名	測 定 場 所	車 線 数	道 路 端 か ら の 距 離 [m]	高 さ [m]	地 域 類 型	騒音レベル (L _{Aeq}) [dB]		基準値等との比較						測 定 期 間 <small>上段:開始年月日 下段:終了年月日</small>
									環境基準値 ○:基準値以下 ×:基準値超過		要請限度値 —:限度値以下 *:限度値超過				
							昼間	夜間	昼間	夜間	昼間	夜間			
1	西名阪自動車道	柏原市旭ヶ丘3-13	6	0.0	1.2	近	55	50	○	○	—	—	2020/3/3		
									—	—	—	—	2020/3/4		
2	一般国道25号	柏原市国分市場2-8	2	0.0	1.2	近	71	69	×	×	—	—	2020/3/3		
									—	—	—	—	2020/3/4		
3	一般国道25号	柏原市本郷3-7	2	0.0	1.2	近	70	69	○	×	—	—	2020/3/3		
									—	—	—	—	2020/3/4		
4	一般国道165号	柏原市田辺2-1	2	0.0	1.2	近	73	68	×	×	—	—	2020/3/3		
									—	—	—	—	2020/3/4		
5	一般国道170号	柏原市大県3-2	2	0.0	1.2	近	66	59	○	○	—	—	2020/3/3		
									—	—	—	—	2020/3/4		
6	一般国道170号	柏原市本郷5	4	0.0	1.2	近	72	68	×	×	—	—	2020/3/3		
									—	—	—	—	2020/3/4		
7	府道堺大和高田線	柏原市片山15	2	0.0	1.2	近	68	66	○	×	—	—	2020/3/3		
									—	—	—	—	2020/3/4		
8	府道柏原駒ヶ谷千早赤阪線	柏原市国分西2-6	2	0.0	1.2	近	67	58	○	○	—	—	2020/3/3		
									—	—	—	—	2020/3/4		

道路に面する地域

市町村名

羽曳野市

通 番 号	道 路 名	測 定 場 所	車 線 数	道路端 からの 距 離 [m]	高 さ [m]	地 域 類 型	騒音レベル (L _{Aeq}) [dB]		基 準 値 等 と の 比 較						測 定 期 間 <small>上段:開始年月日 下段:終了年月日</small>
									環境基準値 ○:基準値以下 ×:基準値超過			要請限度値 —:限度値以下 *:限度値超過			
							昼間	夜間	昼間	夜間	昼間	夜間			
1	西名阪自動車道	羽曳野市碓井3-388-1	6	7.5	3.0	近	67	63	○	○	—	—	2019/11/11		
													2019/11/12		
2	一般国道170号	羽曳野市西浦3-1918-2	4	0.5	3.0	近	72	67	×	×	—	—	2019/11/21		
													2019/11/22		
3	府道美原太子線	羽曳野市尺度423-2	2	0.5	3.0	近	71	65	×	○	—	—	2019/11/18		
													2019/11/19		
4	府道堺大和高田線	羽曳野市恵我之荘2-70-7	2	12.0	3.0	近	62	61	○	○	—	—	2019/11/13		
													2019/11/14		

道路に面する地域

市町村名

門真市

通 番 号	道 路 名	測 定 場 所	車 線 数	道路端 からの 距 離 [m]	高 さ [m]	地 域 類 型	騒音レベル (L_{Aeq}) [dB]		基 準 値 等 と の 比 較						測 定 期 間 <small>上段:開始年月日 下段:終了年月日</small>
									環境基準値 ○:基準値以下 ×:基準値超過			要請限度値 —:限度値以下 *:限度値超過			
							昼間	夜間	昼間	夜間	昼間	夜間			
1	一般国道163号	門真市新橋町28	4	0.0	1.2	近	71	67	×	×	—	—	2020/2/6		
													2020/2/6		
2	一般国道163号★	門真市一番町1	4	0.0	1.2	近	71	69	×	×	—	—	2019/10/1		
													2019/10/2		
3	府道八尾枚方線	門真市北岸和田2-8	2	0.0	1.2	近	69	64	○	○	—	—	2020/2/6		
													2020/2/6		

道路に面する地域

市町村名

摂津市

通 番 号	道 路 名	測 定 場 所	車 線 数	道路端 からの 距 離 [m]	高 さ [m]	地 域 類 型	騒音レベル (L _{Aeq}) [dB]		基 準 値 等 と の 比 較				測 定 期 間 <small>上段:開始年月日 下段:終了年月日</small>
									環境基準値 ○:基準値以下 ×:基準値超過		要請限度値 —:限度値以下 *:限度値超過		
							昼間	夜間	昼間	夜間	昼間	夜間	
1	府道大阪中央環状線	摂津市一津屋3-16	6	0.0	1.2	近	73	71	×	×	—	*	2019/12/5
													2019/12/6
2	府道大阪高槻線	摂津市鳥飼中1-12	2	0.0	1.2	近	67	63	○	○	—	—	2019/11/28
													2019/11/29
3	府道正雀一津屋線	摂津市正雀4-9	2	0.0	1.2	近	66	60	○	○	—	—	2019/11/21
													2019/11/22

道路に面する地域

市町村名 高石市

通 番 号	道 路 名	測 定 場 所	車 線 数	道路端 からの 距 離 [m]	高 さ [m]	地 域 類 型	騒音レベル (L _{Aeq}) [dB]		基 準 値 等 と の 比 較				測 定 期 間 <small>上段:開始年月日 下段:終了年月日</small>
									環境基準値 ○:基準値以下 ×:基準値超過		要請限度値 —:限度値以下 *:限度値超過		
							昼間	夜間	昼間	夜間	昼間	夜間	
1	府道大阪臨海線	高石市千代田4-9	6	-0.8	1.2	近	64	59	○	○	—	—	2020/1/30 2020/1/31

道路に面する地域

市町村名 藤井寺市

通 番 号	道 路 名	測 定 場 所	車 線 数	道 路 端 か ら の 距 離 [m]	高 さ [m]	地 域 類 型	騒音レベル (L _{Aeq}) [dB]		基準値等との比較				測 定 期 間 <small>上段:開始年月日 下段:終了年月日</small>
							昼間	夜間	環境基準値 ○:基準値以下 ×:基準値超過		要請限度値 —:限度値以下 *:限度値超過		
									昼間	夜間	昼間	夜間	
1	西名阪自動車道	藤井寺市古室2-7-15	6	0.0	1.2	近	62	57	○	○	—	—	2020/2/27
													2020/2/28
2	一般国道170号(旧)	藤井寺市林5-6-20南	2	0.0	1.2	近	67	62	○	○	—	—	2020/2/27
													2020/2/28
3	一般国道170号	藤井寺市林1-199-12	4	0.0	1.2	近	73	67	×	×	—	—	2020/2/27
													2020/2/28
4	府道大阪中央環状線(旧)	藤井寺市小山藤美町1西	2	0.0	1.2	近	64	59	○	○	—	—	2020/2/27
													2020/2/28
5	府道堺大和高田線	藤井寺市岡1-1-1	2	0.0	1.2	近	67	63	○	○	—	—	2020/2/27
													2020/2/28
6	府道堺羽曳野線	藤井寺市野中5-495-1	2	0.0	1.2	近	70	65	○	○	—	—	2020/2/27
													2020/2/28
7	府道八尾道明寺線	藤井寺市大井5-7	2	0.0	1.2	近	71	66	×	×	—	—	2020/2/27
													2020/2/28
8	府道大阪羽曳野線	藤井寺市さくら町2-2西	2	0.0	1.2	近	62	56	○	○	—	—	2020/2/27
													2020/2/28

道路に面する地域

市町村名 東大阪市

通 番 号	道 路 名	測 定 場 所	車 線 数	道路端 からの 距 離 [m]	高 さ [m]	地 域 類 型	騒音レベル (L_{Aeq}) [dB]		基準値等との比較						測定期間 <small>上段:開始年月日 下段:終了年月日</small>
									環境基準値 ○:基準値以下 ×:基準値超過		要請限度値 —:限度値以下 *:限度値超過				
							昼間	夜間	昼間	夜間	昼間	夜間	昼間	夜間	
1	一般国道170号	東大阪市桜町1	4	0.0	1.2	近	72	68	×	×	—	—	2019/11/26		
													2019/11/27		
2	一般国道308号	東大阪市高井田中5-3	6	0.0	1.2	近	73	69	×	×	—	—	2019/11/26		
													2019/11/27		
3	府道大阪中央環状線	東大阪市西岩田3-2	10	0.5	1.2	近	68	65	○	○	—	—	2019/11/26		
													2019/11/27		
4	府道布施停車場線	東大阪市岸田堂北町10	4	0.0	1.2	近	66	59	○	○	—	—	2019/11/26		
													2019/11/27		
5	市道加納玉串線	東大阪市今米1-15	6	0.0	1.2	近	66	61	○	○	—	—	2019/11/26		
													2019/11/27		
6	市道東大阪中央線	東大阪市本庄中1-4	6	-0.2	1.2	近	66	61	○	○	—	—	2019/11/26		
													2019/11/27		
7	市道河内小阪停車場線	東大阪市小阪本町2-1	2	0.0	1.2	B	62	55	○	○	—	—	2019/11/26		
													2019/11/27		

道路に面する地域

市町村名

泉南市

通 番 号	道 路 名	測 定 場 所	車 線 数	道路端 からの 距 離 [m]	高 さ [m]	地 域 類 型	騒音レベル (L _{Aeq}) [dB]		基準値等との比較						測定期間 <small>上段:開始年月日 下段:終了年月日</small>
									環境基準値 ○:基準値以下 ×:基準値超過		要請限度値 —:限度値以下 *:限度値超過				
							昼間	夜間	昼間	夜間	昼間	夜間			
1	一般国道26号	泉南市信達市場1584-1	6	0.0	1.2	近	65	58	○	○	—	—	2019/11/15		
													2019/11/16		
2	府道堺阪南線	泉南市男里3-335-1	2	0.0	1.2	近	70	65	○	○	—	—	2019/11/15		
													2019/11/16		
3	府道和泉砂川停車場線	泉南市信達牧野	2	0.0	1.2	近	65	57	○	○	—	—	2020/3/3		
													2020/3/4		
4	府道樽井停車場樽井線	泉南市樽井6-1615	2	0.0	1.2	近	61	53	○	○	—	—	2019/11/15		
													2019/11/16		
5	府道泉佐野岩出線(新)	泉南市男里5-381-1	4	0.0	1.2	近	67	61	○	○	—	—	2019/11/15		
													2019/11/16		

道路に面する地域

市町村名

四條畷市

通 番 号	道 路 名	測 定 場 所	車 線 数	道路端 からの 距 離 [m]	高 さ [m]	地 域 類 型	騒音レベル (L _{Aeq}) [dB]		基準値等との比較						測定期間 <small>上段:開始年月日 下段:終了年月日</small>
									環境基準値 ○:基準値以下 ×:基準値超過			要請限度値 —:限度値以下 *:限度値超過			
							昼間	夜間	昼間	夜間	昼間	夜間			
1	一般国道163号	四條畷市中野本町1-1	4	0.0	2.0	近	76	71	×	×	*	*	2019/12/3		
													2019/12/4		
2	一般国道163号★	四條畷市中野本町2-10	4	0.0	1.2	近	74	70	×	×	—	—	2019/10/1		
													2019/10/2		
3	一般国道163号	四條畷市部屋新町2-9	4	0.0	1.5	近	73	72	×	×	—	*	2019/12/11		
													2019/12/12		
4	一般国道170号	四條畷市南野5-3-10	2	0.0	1.5	近	63	63	○	○	—	—	2020/1/20		
													2020/1/21		
5	一般国道170号	四條畷市雁屋北町7-33	4	0.0	2.0	近	71	72	×	×	—	*	2020/2/4		
													2020/2/5		
6	府道大阪生駒線	四條畷市大字上田原1009-1	4	0.0	1.5	近	72	68	×	×	—	—	2019/12/5		
													2019/12/6		
7	府道枚方富田林泉佐野線(新)	四條畷市大字清瀧381-1	2	0.5	2.0	近	64	57	○	○	—	—	2019/12/12		
													2019/12/13		

道路に面する地域

市町村名 交野市

通 番 号	道 路 名	測 定 場 所	車 線 数	道 路 端 か ら の 距 離 [m]	高 さ [m]	地 域 類 型	騒音レベル (L_{Aeq}) [dB]		基準値等との比較						測 定 期 間 <small>上段:開始年月日 下段:終了年月日</small>
									環境基準値 ○:基準値以下 ×:基準値超過		要請限度値 —:限度値以下 *:限度値超過				
							昼間	夜間	昼間	夜間	昼間	夜間			
1	一般国道1号BP	交野市天野が原町2-652	2	0.0	1.2	近	59	56	○	○	—	—	2019/11/12		
													2019/11/13		
2	一般国道1号BP	交野市青山2-2631	2	0.0	1.2	近	51	48	○	○	—	—	2019/11/12		
													2019/11/13		
3	一般国道168号	交野市松塚32	2	3.6	3.0	近	67	61	○	○	—	—	2019/11/7		
													2019/11/8		
4	一般国道168号	交野市天野が原町2-21	2	-0.5	3.0	近	66	60	○	○	—	—	2019/10/15		
													2019/10/16		
5	府道枚方交野寝屋川線	交野市郡津5-50	2	-0.5	3.0	近	69	65	○	○	—	—	2019/11/19		
													2019/11/20		
6	府道枚方富田林泉佐野線	交野市星田5-29	2	-0.5	3.0	近	68	62	○	○	—	—	2019/12/24		
													2019/12/25		
7	府道交野久御山線	交野市青山3-18	2	-0.5	3.0	近	68	62	○	○	—	—	2019/10/30		
													2019/10/31		
8	府道交野久御山線	交野市倉治6-14	2	-0.5	3.0	近	68	62	○	○	—	—	2019/12/4		
													2019/12/5		

道路に面する地域

市町村名 大阪狭山市

通 番 号	道 路 名	測 定 場 所	車 線 数	道路端 からの 距 離 [m]	高 さ [m]	地 域 類 型	騒音レベル (L _{Aeq}) [dB]		基準値等との比較				測定期間 <small>上段:開始年月日 下段:終了年月日</small>
									環境基準値 ○:基準値以下 ×:基準値超過		要請限度値 —:限度値以下 *:限度値超過		
							昼間	夜間	昼間	夜間	昼間	夜間	
1	府道森屋狭山線	大阪狭山市茱萸木	4	0.0	1.2	近	71	67	×	×	—	—	2020/1/8 2020/1/9

道路に面する地域

市町村名

阪南市

通 番 号	道 路 名	測 定 場 所	車 線 数	道 路 端 か ら の 距 離 [m]	高 さ [m]	地 域 類 型	騒音レベル (L _{Aeq}) [dB]		基準値等との比較						測 定 期 間 <small>上段:開始年月日 下段:終了年月日</small>
									環境基準値 ○:基準値以下 ×:基準値超過			要請限度値 —:限度値以下 *:限度値超過			
							昼間	夜間	昼間	夜間	昼間	夜間			
1	阪和自動車道	阪南市山中溪1280-16	4	4.1	3.5	近	54	53	○	○	—	—	2019/12/2		
													2019/12/3		
2	一般国道26号	阪南市黒田430-12	2	0.0	3.5	近	67	61	○	○	—	—	2019/12/2		
													2019/12/3		
3	府道自然田鳥取荘停車場線	阪南市石田258-1	2	0.0	3.5	近	64	57	○	○	—	—	2019/12/2		
													2019/12/3		

道路に面する地域

市町村名

島本町

通 番 号	道 路 名	測 定 場 所	車 線 数	道路端 からの 距 離 [m]	高 さ [m]	地 域 類 型	騒音レベル (L _{Aeq}) [dB]		基 準 値 等 と の 比 較				測 定 期 間 <small>上段:開始年月日 下段:終了年月日</small>
									環境基準値 ○:基準値以下 ×:基準値超過		要請限度値 —:限度値以下 *:限度値超過		
							昼間	夜間	昼間	夜間	昼間	夜間	
1	一般国道171号☆	島本町高浜2-3	4	0.0	1.2	近	75	73	×	×	—	*	2020/3/2 2020/3/3

道路に面する地域

市町村名

能勢町

通 番 号	道 路 名	測 定 場 所	車 線 数	道路端 からの 距 離 [m]	高 さ [m]	地 域 類 型	騒音レベル (L_{Aeq}) [dB]		基準値等との比較				測定期間 <small>上段:開始年月日 下段:終了年月日</small>
									環境基準値 ○:基準値以下 ×:基準値超過		要請限度値 —:限度値以下 *:限度値超過		
							昼間	夜間	昼間	夜間	昼間	夜間	
1	一般国道477号☆	能勢町倉垣	2	0.0	1.2	近	65	58	○	○	—	—	2020/3/2 2020/3/3

道路に面する地域

市町村名 忠岡町

通 番 号	道 路 名	測 定 場 所	車 線 数	道路端 からの 距 離 [m]	高 さ [m]	地 域 類 型	騒音レベル (L _{Aeq}) [dB]		基 準 値 等 と の 比 較				測 定 期 間 <small>上段:開始年月日 下段:終了年月日</small>
									環境基準値 ○:基準値以下 ×:基準値超過		要請限度値 —:限度値以下 *:限度値超過		
							昼間	夜間	昼間	夜間	昼間	夜間	
1	府道大阪臨海線	忠岡町忠岡南3-17	6	0.0	1.5	近	74	70	×	×	—	—	2020/2/27 2020/2/28

道路に面する地域

市町村名

熊取町

通 番 号	道 路 名	測 定 場 所	車 線 数	道 路 端 か ら の 距 離 [m]	高 さ [m]	地 域 類 型	騒音レベル (L _{Aeq}) [dB]		基準値等との比較						測 定 期 間 <small>上段:開始年月日 下段:終了年月日</small>
									環境基準値 ○:基準値以下 ×:基準値超過			要請限度値 —:限度値以下 *:限度値超過			
							昼間	夜間	昼間	夜間	昼間	夜間			
1	一般国道170号	熊取町野田1-2302-1	2	0.0	1.5	近	66	62	○	○	—	—	2020/2/18		
													2020/2/19		
2	一般国道170号☆	熊取町野田2-2	2	0.0	1.2	近	63	55	○	○	—	—	2020/3/2		
													2020/3/3		
3	府道泉佐野打田線	熊取町朝代西3-775-2	2	2.6	2.7	近	65	57	○	○	—	—	2020/2/3		
													2020/2/4		

道路に面する地域

市町村名 田尻町

通 番 号	道 路 名	測 定 場 所	車 線 数	道路端 からの 距 離 [m]	高 さ [m]	地 域 類 型	騒音レベル (L _{Aeq}) [dB]		基 準 値 等 と の 比 較				測 定 期 間 <small>上段:開始年月日 下段:終了年月日</small>
									環境基準値 ○:基準値以下 ×:基準値超過		要請限度値 —:限度値以下 *:限度値超過		
							昼間	夜間	昼間	夜間	昼間	夜間	
1	府道泉佐野岩出線	田尻町嘉祥寺655	2	0.0	1.2	近	67	62	○	○	—	—	2020/3/2 2020/3/3

道路に面する地域

市町村名

岬町

通 番 号	道 路 名	測 定 場 所	車 線 数	道路端 からの 距 離 [m]	高 さ [m]	地 域 類 型	騒音レベル (L _{Aeq}) [dB]		基 準 値 等 と の 比 較				測 定 期 間 <small>上段:開始年月日 下段:終了年月日</small>
									環境基準値 ○:基準値以下 ×:基準値超過		要請限度値 —:限度値以下 *:限度値超過		
							昼間	夜間	昼間	夜間	昼間	夜間	
1	府道岬加太港線(旧)☆	岬町多奈川谷川	2	0.0	1.2	近	51	43	○	○	—	—	2020/3/2 2020/3/3

道路に面する地域

市町村名

太子町

通 番 号	道 路 名	測 定 場 所	車 線 数	道路端 からの 距 離 [m]	高 さ [m]	地 域 類 型	騒音レベル (L_{Aeq}) [dB]		基準値等との比較						測定期間 <small>上段:開始年月日 下段:終了年月日</small>
									環境基準値 ○:基準値以下 ×:基準値超過			要請限度値 —:限度値以下 *:限度値超過			
							昼間	夜間	昼間	夜間	昼間	夜間			
1	一般国道166号☆	太子町大字山田	2	0.0	1.2	近	66	61	○	○	—	—	2020/3/2		
													2020/3/3		
2	府道香芝太子線☆	太子町大字春日	2	0.0	1.2	近	66	60	○	○	—	—	2020/3/2		
													2020/3/3		

道路に面する地域

市町村名

河南町

通 番 号	道 路 名	測 定 場 所	車 線 数	道路端 からの 距 離 [m]	高 さ [m]	地 域 類 型	騒音レベル (L _{Aeq}) [dB]		基 準 値 等 と の 比 較				測 定 期 間 <small>上段:開始年月日 下段:終了年月日</small>
									環境基準値 ○:基準値以下 ×:基準値超過		要請限度値 —:限度値以下 *:限度値超過		
							昼間	夜間	昼間	夜間	昼間	夜間	
1	一般国道309号☆	河南町大字上河内	2	10.6	2.9	近	60	55	○	○	—	—	2020/2/24
													2020/2/25

詳細データ

(2) 市町村別環境騒音測定結果

②一般地域

目次

市町村名	<ページ>	市町村名	<ページ>
1. 大阪市……………	(実施せず)	26. 高石市……………	168
2. 堺市……………	144	27. 藤井寺市……………	169
3. 岸和田市……………	145	28. 東大阪市……………	170
4. 豊中市……………	146	29. 泉南市……………	171
5. 池田市……………	147	30. 四條畷市……………	172
6. 吹田市……………	148	31. 交野市……………	173
7. 泉大津市……………	(実施せず)	32. 大阪狭山市……………	174
8. 高槻市……………	149	33. 阪南市……………	(実施せず)
9. 貝塚市……………	150	34. 島本町……………	175
10. 守口市……………	151	35. 豊能町……………	(実施せず)
11. 枚方市……………	152	36. 能勢町……………	”
12. 茨木市……………	153	37. 忠岡町……………	176
13. 八尾市……………	154	38. 熊取町……………	177
14. 泉佐野市……………	155	39. 田尻町……………	(実施せず)
15. 富田林市……………	156	40. 岬町……………	”
16. 寝屋川市……………	157～158	41. 太子町……………	”
17. 河内長野市……………	159	42. 河南町……………	”
18. 松原市……………	160	43. 千早赤阪村……………	”
19. 大東市……………	161		
20. 和泉市……………	(実施せず)		
21. 箕面市……………	162		
22. 柏原市……………	163		
23. 羽曳野市……………	164～165		
24. 門真市……………	166		
25. 摂津市……………	167		

(注1)測定はそれぞれの市町が実施。

(注2)表中の「昼間」とは午前6時から午後10時まで、「夜間」とは午後10時から翌日の午前6時までをいう。表中の「地域類型」及び「支配的音源」については、次ページの別表1、2を参照。

別表1 一般地域に係る地域類型

類型 区分	該当地域
AA	富田林市大字甘南備 大阪府立金剛コロニー※の敷地
A	第一種低層住居専用地域、第二種低層住居専用地域 第一種中高層住居専用地域、第二種中高層住居専用地域
B	第一種住居地域、第二種住居地域、準住居地域、用途地域の指定のない地域
C	近隣商業地域、商業地域、準工業地域、工業地域

(上表は環境省「騒音に係る環境基準の類型を当てはめる地域の指定に係る法定受託事務の処理基準について」に基づくものであり、詳細は各市町村における地域の指定状況による。)

※「大阪府立金剛コロニー」は平成29年4月より「大阪府立こんごう福祉センター」に名称変更

別表2 一般地域に係る支配的音源

コード	支配的音源	コード	支配的音源
1	自動車音	5	自然音
2	自動車以外の道路音	6	特殊音
3	工場・事業場音	7	その他の音
4	家庭音	8	不特定音

一般地域

市町村名

堺市

通番号	測定場所	地域類型	騒音レベル (L _{Aeq})[dB]		環境基準値との比較 ○ : 基準値以下 × : 基準値超過		支配的音源		測定期間 上段: 開始年月日 下段: 終了年月日
			昼間	夜間	昼間	夜間	昼間	夜間	
1	堺市中心区深井中町	A	47	39	○	○	1 6 7	1 7 2	2020/1/15
									2020/1/16
2	堺市中心区深阪	A	47	37	○	○	1 6 5	1 2 6	2020/1/15
									2020/1/16
3	堺市中心区小阪	B	46	44	○	○	1 6 5	1 4 2	2020/1/15
									2020/1/16
4	堺市中心区福田	B	44	41	○	○	1 5 6	1 4 7	2020/1/15
									2020/1/16
5	堺市中心区上之	B	45	40	○	○	1 6 5	7 4 1	2020/1/15
									2020/1/16
6	堺市中心区大野芝町	C	46	41	○	○	1 6 7	1 4 7	2020/1/15
									2020/1/16

一般地域

市町村名

岸和田市

通番号	測定場所	地域類型	騒音レベル (L_{Aeq})[dB]		環境基準値との比較 ○ : 基準値以下 × : 基準値超過		支配的音源		測定期間 上段: 開始年月日 下段: 終了年月日
			昼間	夜間	昼間	夜間	昼間	夜間	
1	岸和田市額原町1101	A	45	43	○	○	1 5	1 2	2020/1/22
									2020/1/22
2	岸和田市上松町511-300	A	39	38	○	○	5 6 1	1 2	2020/1/22
									2020/1/22
3	岸和田市岡山町178	B	47	43	○	○	1 6	2	2020/1/22
									2020/1/22
4	岸和田市行遇町1-316	B	44	40	○	○	1 5 4	1 2	2020/1/22
									2020/1/22
5	岸和田市西大路町99	C	49	43	○	○	1 2	1 2	2020/1/22
									2020/1/22

一般地域

市町村名

豊中市

通番号	測定場所	地域類型	騒音レベル (L_{Aeq})[dB]		環境基準値との比較 ○ : 基準値以下 × : 基準値超過		支配的音源		測定期間 上段: 開始年月日 下段: 終了年月日
			昼間	夜間	昼間	夜間	昼間	夜間	
1	豊中市宮山町4-9	A	53	40	○	○	2 1 4	1 4 5	2019/11/26
									2019/11/27
2	豊中市上津島2-21	B	60	41	×	○	1 6 7	1 5 4	2019/11/28
									2019/11/29
3	豊中市大黒町2-15	C	54	39	○	○	1 2 7	1 7 4	2019/11/28
									2019/11/29

一般地域

市町村名

池田市

通番号	測定場所	地域類型	騒音レベル (L _{Aeq})[dB]		環境基準値との比較 ○ : 基準値以下 × : 基準値超過		支配的音源		測定期間 上段: 開始年月日 下段: 終了年月日
			昼間	夜間	昼間	夜間	昼間	夜間	
1	池田市伏尾台2丁目8	A	44	32	○	○	1 5 7	1 4 5	2019/10/30
									2019/10/30
2	池田市旭丘2丁目267	A	39	32	○	○	1 4 5	4 5	2019/10/30
									2019/10/30
3	池田市五月丘1丁目7	A	44	39	○	○	1 4 5	1 4 5	2019/10/30
									2019/10/30
4	池田市石橋4丁目21	A	43	39	○	○	1 5 6	1 4	2019/10/29
									2019/10/29
5	池田市中川原町258	B	45	38	○	○	1 4 5	1 4 5	2019/10/30
									2019/10/30
6	池田市栄本町5-18	C	43	41	○	○	1 5	1 4	2019/10/29
									2019/10/29
7	池田市桃園1丁目9-12	C	45	43	○	○	1 5 6	1 5	2019/10/29
									2019/10/29

一般地域

市町村名

吹田市

通番号	測定場所	地域類型	騒音レベル (L_{Aeq})[dB]		環境基準値との比較 ○ : 基準値以下 × : 基準値超過		支配的音源		測定期間 上段: 開始年月日 下段: 終了年月日	
			昼間	夜間	昼間	夜間	昼間	夜間		
1	吹田市藤白台4-30	A	46	35	○	○	2	6 4	8	2020/1/29
										2020/1/30
2	吹田市垂水町1-34	A	50	40	○	○	2	1 5	8	2020/1/30
										2020/1/31
3	吹田市山田東3-22	A	51	40	○	○	4	1 2	1 8	2020/1/29
										2020/1/30
4	吹田市佐井寺1-18	A	51	36	○	○	4	6	8	2020/1/29
										2020/1/30
5	吹田市千里山西1-17	A	48	38	○	○	4	1	8	2020/1/30
										2020/1/31
6	吹田市岸部中4-7	A	52	42	○	○	1	2 4	1 8	2020/1/29
										2020/1/30
7	吹田市江坂町3-33	A	53	44	○	○	2	1 6	1 8	2020/1/30
										2020/1/31
8	吹田市日の出町7	B	51	39	○	○	2	1 4	1 8	2020/1/29
										2020/1/30
9	吹田市南吹田2-10	B	52	44	○	○	3	6 1	1 4	2020/1/30
										2020/1/31
10	吹田市芳野町5	C	55	45	○	○	3	1 6	1 8	2020/1/30
										2020/1/31

一般地域

市町村名

高槻市

通番号	測定場所	地域類型	騒音レベル (L_{Aeq})[dB]		環境基準値との比較 ○ : 基準値以下 × : 基準値超過		支配的音源		測定期間 上段: 開始年月日 下段: 終了年月日
			昼間	夜間	昼間	夜間	昼間	夜間	
1	高槻市安岡寺町4丁目20	A	52	46	○	×	4	5	2019/9/2
									2019/9/3
2	高槻市東上牧3丁目13	A	50	41	○	○	5	7	2019/9/5
									2019/9/6
3	高槻市南平台1丁目24	A	48	40	○	○	6		2019/9/19
									2019/9/20
4	高槻市古曽部町1丁目23	A	48	48	○	×	5		2019/9/2
									2019/9/3
5	高槻市氷室町4丁目21	A	51	43	○	○	1	6	2019/9/19
									2019/9/20
6	高槻市清福寺町2	A	47	40	○	○			2019/9/30
									2019/10/1
7	高槻市津之江北町33	A	49	41	○	○	6		2019/9/30
									2019/10/1
8	高槻市藤の里町14	A	51	42	○	○	1	7	2019/9/5
									2019/9/6
9	高槻市牧田町14	A	51	45	○	○	1	6	2019/9/17
									2019/9/18
10	高槻市庄所町8	B	46	40	○	○	6	7	2019/9/17
									2019/9/18
11	高槻市西冠3丁目12	B	47	38	○	○	1	4	2019/9/9
									2019/9/10
12	高槻市東和町57	B	51	47	○	×	1	7	2019/9/9
									2019/9/10
13	高槻市古曽部町2丁目6	C	54	51	○	×	1	6	2019/9/2
									2019/9/3
14	高槻市城北町2丁目5	C	58	53	○	×	1	7	2019/9/9
									2019/9/10
15	高槻市永楽町1	C	49	46	○	○	6	7	2019/9/5
									2019/9/6
16	高槻市宮田町1丁目45	C	50	46	○	○	3		2019/9/19
									2019/9/20
17	高槻市南庄所町14	C	52	45	○	○	1	2 3	2019/9/17
									2019/9/18
18	高槻市宮田町3丁目49	C	51	43	○	○	3	6	2019/9/25
									2019/9/26

一般地域

市町村名

貝塚市

通番号	測定場所	地域類型	騒音レベル (L _{Aeq})[dB]		環境基準値との比較 ○ : 基準値以下 × : 基準値超過		支配的音源		測定期間 上段: 開始年月日 下段: 終了年月日
			昼間	夜間	昼間	夜間	昼間	夜間	
1	貝塚市二色3-13-4	A	45	41	○	○	1 6 5	1 6 8	2019/12/23
									2019/12/23
2	貝塚市三ツ松2722	A	46	38	○	○	1 6 2	1 4 8	2019/12/25
									2019/12/25
3	貝塚市森824	A	52	42	○	○	1 6 4	1 6 8	2019/12/24
									2019/12/24
4	貝塚市久保80	A	43	41	○	○	1 4 6	1 4 6	2019/12/23
									2019/12/23
5	貝塚市小瀬1-14	B	52	45	○	○	1 2	1 2 6	2019/12/23
									2019/12/23
6	貝塚市澤1113-1	B	45	42	○	○	1 4 6	1 6 8	2019/12/24
									2019/12/24
7	貝塚市王子1195	B	49	38	○	○	1 5 6	1 6 8	2019/12/24
									2019/12/24
8	貝塚市三ツ松1284	B	46	35	○	○	1 2 6	1 8	2019/12/25
									2019/12/25
9	貝塚市橋本554	B	40	37	○	○	1 5 6	1 6	2019/12/24
									2019/12/24
10	貝塚市三ヶ山900-1	B	40	36	○	○	1 5	1 4 8	2019/12/25
									2019/12/25
11	貝塚市蕎原461-1	B	42	37	○	○	1 4 5	1 4 5	2019/12/25
									2019/12/25
12	貝塚市半田675	B	49	44	○	○	1 6 2	1 6	2019/12/23
									2019/12/23
13	貝塚市畠中2-18	B	42	44	○	○	1 6	1 8	2019/12/23
									2019/12/23
14	貝塚市近木1459-25	C	46	42	○	○	1 2 6	1 6	2019/12/24
									2019/12/24
15	貝塚市福田175	C	52	44	○	○	1 4 6	1 6	2019/12/23
									2019/12/23
16	貝塚市清児871	C	41	39	○	○	1 4 6	6 8	2019/12/24
									2019/12/24
17	貝塚市木積798	C	45	38	○	○	1 6 4	1 8	2019/12/25
									2019/12/25

一般地域

市町村名

守口市

通 番 号	測定場所	地域 類型	騒音レベル (L_{Aeq})[dB]		環境基準値との比較 ○ : 基準値以下 × : 基準値超過		支配的音源		測定期間 上段: 開始年月日 下段: 終了年月日	
			昼間	夜間	昼間	夜間	昼間	夜間		
1	守口市藤田町3-5-11	A	43	44	○	○	1	7	5	2019/11/1
										2019/11/1
2	守口市八雲北町1-1	A	51	42	○	○	6	7	5	2019/11/1
										2019/11/1
3	守口市平代町11-20	B	50	45	○	○	7		5	2019/11/1
										2019/11/1
4	守口市松月町4-12	B	46	40	○	○	6	7	5	2019/11/1
										6
5	守口市大日町3-35	C	46	43	○	○	1	7	5	2019/11/1
										2019/11/1
6	守口市東郷通1-6	C	51	46	○	○	3	7	5	2019/11/1
										2019/11/1

一般地域

市町村名

枚方市

通番号	測定場所	地域類型	騒音レベル (L _{Aeq})[dB]		環境基準値との比較 ○ : 基準値以下 × : 基準値超過		支配的音源		測定期間 上段: 開始年月日 下段: 終了年月日	
			昼間	夜間	昼間	夜間	昼間	夜間		
1	枚方市山之上西町16	A	44	36	○	○	6	1 5	1	2019/11/12
										2019/11/12
2	枚方市南船橋1丁目1	A	37	35	○	○	6	7 3		2019/11/27
										2019/11/27
3	枚方市藤阪北町16	A	42	39	○	○	6	5 3		2019/12/4
										2019/12/4
4	枚方市中宮東之町4	A	41	37	○	○	5		5	2019/11/12
										2019/11/12
5	枚方市上島町11	B	46	44	○	○	1	6 7	6 7	2019/11/27
										2019/11/27
6	枚方市穂谷3	B	43	33	○	○	5	3 6	5	2019/12/4
										2019/12/4
7	枚方市大垣内町1丁目3	C	45	42	○	○	5	6 2	5	2019/11/12
										2019/11/12
8	枚方市長尾家具町3丁目2	C	46	38	○	○	3	6 7	5	2019/12/4
										2019/12/4

一般地域

市町村名

茨木市

通番号	測定場所	地域類型	騒音レベル (L_{Aeq})[dB]		環境基準値との比較 ○ : 基準値以下 × : 基準値超過		支配的音源		測定期間 上段: 開始年月日 下段: 終了年月日
			昼間	夜間	昼間	夜間	昼間	夜間	
1	茨木市高田町18	A	38	37	○	○	2 4 5	1 4 6	2019/4/16
									2019/4/16
2	茨木市彩都あさぎ5-9	A	47	35	○	○	3 5 6	1 2 4	2019/4/16
									2019/4/16
3	茨木市豊川4-5	A	43	40	○	○	1 5 6	1 2 4	2019/4/19
									2019/4/19
4	茨木市北春日丘4-3	A	44	43	○	○	4 5 6	1	2019/4/18
									2019/4/18
5	茨木市上穂積2-4	A	48	42	○	○	2	2 4	2019/4/23
									2019/4/23
6	茨木市東奈良2-1	A	53	38	○	○	2 6	1 4	2019/4/23
									2019/4/23
7	茨木市橋の内1-12	A	55	35	○	○	2	2 4	2019/4/16
									2019/4/16
8	茨木市山手台3-28	B	51	45	○	○	2 3	1 6	2019/4/16
									2019/4/16
9	茨木市五日市2-7	B	46	45	○	○	1 2 5	1 2 4	2019/4/18
									2019/4/18
10	茨木市丑寅2-13	B	51	47	○	×	2 3 6	2 5 6	2019/4/23
									2019/4/23
11	茨木市三島丘1-6	C	39	37	○	○	2 4 6	1 3 4	2019/4/16
									2019/4/16
12	茨木市東太田1-4	C	37	37	○	○	2 4 5	1 4 6	2019/4/16
									2019/4/16
13	茨木市畑田町1	C	50	44	○	○	1 2 5	1 2	2019/4/16
									2019/4/16
14	茨木市藤の里1-11	C	49	40	○	○	1 3 4	3 4	2019/4/18
									2019/4/18
15	茨木市島3-7	C	55	51	○	×	1 2	1 2	2019/4/23
									2019/4/23
16	茨木市上郡2-8	C	46	38	○	○	1 2 4	1 2 4	2019/4/18
									2019/4/18
17	茨木市横江1-12	C	51	41	○	○	1 2	1 3	2019/4/23
									2019/4/23
18	茨木市天王2-5	C	51	48	○	○	1 2 6	1 6	2019/4/23
									2019/4/23

一般地域

市町村名

八尾市

通番号	測定場所	地域類型	騒音レベル (L _{Aeq})[dB]		環境基準値との比較 ○ : 基準値以下 × : 基準値超過		支配的音源		測定期間 上段: 開始年月日 下段: 終了年月日
			昼間	夜間	昼間	夜間	昼間	夜間	
1	八尾市山本町北3-1-7	A	44	33	○	○	1 2 4	1 4 2	2019/10/28
									2019/10/28
2	八尾市刑部1-66	A	53	42	○	○	1 2 5	1 4 2	2019/11/1
									2019/11/1
3	八尾市緑ヶ丘2-1-2	A	54	44	○	○	1 2 4	1 5 2	2019/10/28
									2019/10/28
4	八尾市青山町2-10-217	A	49	38	○	○	1 5 2	1 5 2	2019/10/28
									2019/10/28
5	八尾市東山本新町8-10-16	A	48	41	○	○	1 2 6	1 4 2	2019/10/28
									2019/10/28
6	八尾市恩智中町5-139	A	43	38	○	○	5 7 1	5 4	2019/11/1
									2019/11/1
7	八尾市久宝寺5-4-8	B	53	42	○	○	1 5 7	1 5 2	2019/10/31
									2019/10/31
8	八尾市太田6-124	B	48	41	○	○	1 7 5	5 1 2	2019/10/30
									2019/10/30
9	八尾市松山町2-1-6	B	46	40	○	○	1 2 6	1 5 2	2019/11/1
									2019/11/1
10	八尾市木の本1-65	B	49	40	○	○	1 5 4	1 5 2	2019/10/30
									2019/10/30
11	八尾市老原2-65	B	52	36	○	○	7 1 5	5 1 4	2019/10/30
									2019/10/30
12	八尾市東弓削1-10	B	46	42	○	○	1 4 5	1 4 5	2019/11/1
									2019/11/1
13	八尾市大竹5-139	B	47	44	○	○	1 5 2	1 5	2019/10/28
									2019/10/28
14	八尾市本町7-4-21	C	42	39	○	○	1 2 4	1 2 4	2019/10/31
									2019/10/31
15	八尾市山本町1-8-11	C	54	49	○	○	1 2 6	1 2 6	2019/10/28
									2019/10/28
16	八尾市美園町2-99	C	49	40	○	○	1 7 6	5 1 7	2019/10/28
									2019/10/28
17	八尾市竹濑4-156	C	48	47	○	○	3 7 1	3 1 5	2019/10/31
									2019/10/31
18	八尾市跡部本町3-4-33	C	51	45	○	○	1 7 3	1 3 5	2019/10/31
									2019/10/31
19	八尾市南木の本2-13-35	C	45	37	○	○	1 2 5	5 1 4	2019/10/30
									2019/10/30
20	八尾市上之島町北4-20	C	52	45	○	○	1 5 2	1 5 3	2019/10/28
									2019/10/28

一般地域

市町村名

泉佐野市

通 番 号	測定場所	地域 類型	騒音レベル (L_{Aeq})[dB]		環境基準値との比較 ○ : 基準値以下 × : 基準値超過		支配的音源				測定期間 上段: 開始年月日 下段: 終了年月日		
			昼間	夜間	昼間	夜間	昼間	夜間	昼間	夜間			
1	泉佐野市南泉ヶ丘686-186	A	43	51	○	×	6	5	1	1	5	8	2020/2/17
													2020/2/18
2	泉佐野市鶴原423	A	54	41	○	○	1	5	3	7	6	2	2020/2/17
													2020/2/18
3	泉佐野市上瓦屋848-4	B	54	52	○	×	1	5	2	1	5	8	2020/2/17
													2020/2/18
4	泉佐野市葵町15	C	50	46	○	○	5	6	7	1	5	4	2020/2/17
													2020/2/18
5	泉佐野市長滝815	C	51	52	○	×	5	1	8	5	7	8	2020/2/17
													2020/2/18
6	泉佐野市日根野7324	C	52	41	○	○	1	5	6	1	5	8	2020/2/17
													2020/2/18

一般地域

市町村名

富田林市

通番号	測定場所	地域類型	騒音レベル (L_{Aeq})[dB]		環境基準値との比較 ○ : 基準値以下 × : 基準値超過		支配的音源		測定期間 上段: 開始年月日 下段: 終了年月日
			昼間	夜間	昼間	夜間	昼間	夜間	
1	富田林市甘南備216	AA	45	38	○	○	5 1 8	5 1	2020/1/29
									2020/1/30
2	富田林市梅の里2-29	A	48	37	○	○	5 7 1	4 8	2020/1/29
									2020/1/30
3	富田林市富美ヶ丘町17	A	52	46	○	×	1 5 4	1 4	2020/2/3
									2020/2/4
4	富田林市宮甲田町5-30	A	51	35	○	○	5 4 8	1 4	2020/1/30
									2020/1/31
5	富田林市楠風台2-12	A	46	37	○	○	5 1 4	1 4	2020/1/29
									2020/1/30
6	富田林市東板持町3-14	A	49	38	○	○	5 1 4	1 8	2020/1/29
									2020/1/30
7	富田林市高辺台2-29	A	43	34	○	○	5 1 7	4 1	2020/2/3
									2020/2/4
8	富田林市寺池台4-2	A	48	38	○	○	5 4 1	1 4	2020/2/3
									2020/2/4
9	富田林市向陽台2-8	A	46	36	○	○	5 7 1	1 4	2020/2/3
									2020/2/4
10	富田林市若松町1-23	B	46	38	○	○	5 4 1	4 1	2020/1/29
									2020/1/30
11	富田林市富田林町5	B	50	38	○	○	5 1 4	4 8	2020/1/29
									2020/1/30
12	富田林市錦織中2-1-9	B	50	42	○	○	5 1 7	4 1	2020/2/3
									2020/2/4
13	富田林市喜志町3-7	C	52	46	○	○	1 3 6	3 1	2020/1/29
									2020/1/30
14	富田林市中野町東2-5	C	59	46	○	○	3 1 5	3 1	2020/1/29
									2020/1/30
15	富田林市若松町東1-10	C	63	53	×	×	1 3 7	3 1	2020/1/29
									2020/1/30
16	富田林市本町16-28	C	51	41	○	○	3 5 1	4 8	2020/2/3
									2020/2/4
17	富田林市錦織南2-5-5	C	47	40	○	○	5 1 3	4 1	2020/2/3
									2020/2/4
18	富田林市寺池台1-9-15	C	56	42	○	○	1 3 5	1 5	2020/2/3
									2020/2/4

一般地域

市町村名

寝屋川市

通番号	測定場所	地域類型	騒音レベル (L _{Aeq})[dB]		環境基準値との比較 ○ : 基準値以下 × : 基準値超過		支配的音源		測定期間 上段: 開始年月日 下段: 終了年月日
			昼間	夜間	昼間	夜間	昼間	夜間	
1	寝屋川市成田東町25-8	A	41	38	○	○	5 4 1	5 1 4	2019/9/17
									2019/9/17
2	寝屋川市成田東が丘37-30	A	44	34	○	○	5 4 2	5 4	2019/9/17
									2019/9/17
3	寝屋川市三井が丘4丁目7-4	A	42	37	○	○	5 2 4	5 4	2019/9/18
									2019/9/18
4	寝屋川市高宮あさひ丘12-12	A	41	35	○	○	5 2 4	5 4	2019/9/18
									2019/9/18
5	寝屋川市堀溝3丁目10-10	A	46	40	○	○	5 1 2	5 1 2	2019/9/19
									2019/9/19
6	寝屋川市高柳3丁目19-25	A	46	37	○	○	5 7 1	5 1	2019/9/19
									2019/9/19
7	寝屋川市上神田2丁目2-2	A	48	45	○	○	1 5 4	1 5	2019/9/19
									2019/9/19
8	寝屋川市太秦東が丘12-1	A	37	32	○	○	5 4 3	5 4	2019/9/18
									2019/9/18
9	寝屋川市寝屋川公園1981	B	49	43	○	○	1 5 6	1 5	2019/9/18
									2019/9/18
10	寝屋川市打上新町17-28	B	44	38	○	○	3 5 1	5 1	2019/9/18
									2019/9/18
11	寝屋川市高宮あさひ丘49-2	B	47	37	○	○	3 1 4	4 1 5	2019/9/18
									2019/9/18
12	寝屋川市讃良東町6-1	B	52	46	○	×	1 6 5	1 5	2019/9/19
									2019/9/19
13	寝屋川市太間町16-1	B	53	51	○	×	1 5 4	1 5	2019/9/17
									2019/9/17
14	寝屋川市宇谷町5-1	B	47	41	○	○	1 4 5	1 5 4	2019/9/18
									2019/9/18
15	寝屋川市香里西之町19-2	C	44	41	○	○	1 5 4	1 5 4	2019/9/17
									2019/9/17
16	寝屋川市香里新町3-9	C	50	44	○	○	1 4 5	4 1 2	2019/9/17
									2019/9/17
17	寝屋川市石津中町41-5	C	46	43	○	○	5 1 2	1 5 4	2019/9/17
									2019/9/17
18	寝屋川市緑町5-8	C	51	46	○	○	5 7 2	7 1 6	2019/9/17
									2019/9/17
19	寝屋川市池田中町3-24	C	47	43	○	○	1 5 2	1 5 4	2019/9/17
									2019/9/17
20	寝屋川市本町1-1	C	53	43	○	○	3 1 2	1 5 3	2019/9/18
									2019/9/18

一般地域

市町村名

寝屋川市

通番号	測定場所	地域類型	騒音レベル (L_{Aeq})[dB]		環境基準値との比較 ○ : 基準値以下 × : 基準値超過		支配的音源		測定期間 上段: 開始年月日 下段: 終了年月日
			昼間	夜間	昼間	夜間	昼間	夜間	
21	寝屋川市東大利町2-14	C	54	50	○	○	1 7 6	7 1 6	2019/9/19
									2019/9/19
22	寝屋川市仁和寺本町3丁目18-5	C	44	37	○	○	5 3 4	5 1	2019/9/19
									2019/9/19
23	寝屋川市楠根南町21-1	C	46	41	○	○	5 1 2	1 5 4	2019/9/19
									2019/9/19
24	寝屋川市下木田町16-50	C	48	39	○	○	7 1 2	1 5	2019/9/19
									2019/9/19

一般地域

市町村名

河内長野市

通番号	測定場所	地域類型	騒音レベル (L _{Aeq})[dB]		環境基準値との比較 ○ : 基準値以下 × : 基準値超過		支配的音源		測定期間 上段: 開始年月日 下段: 終了年月日
			昼間	夜間	昼間	夜間	昼間	夜間	
1	河内長野市大矢船南町4	A	41	36	○	○	1 4 8	1 8	2019/11/7
									2019/11/8
2	河内長野市小塩町595-2	A	52	37	○	○	1 7 8	1 8	2019/11/7
									2019/11/8
3	河内長野市日東町16-18	A	48	35	○	○	1 4 7	1 6 8	2019/10/30
									2019/10/31
4	河内長野市千代田南町17	A	40	37	○	○	1 4 6	1 6	2019/11/7
									2019/11/8
5	河内長野市錦町29	B	40	36	○	○	1 5 6	1 5	2019/11/7
									2019/11/8
6	河内長野市西代町5	B	48	43	○	○	1 7	1 5	2019/11/7
									2019/11/8
7	河内長野市本町8-8	C	55	41	○	○	1 4	1 6 8	2019/11/7
									2019/11/8
8	河内長野市菊水町2-13	C	52	47	○	○	1 3 6	1 6	2019/11/7
									2019/11/8
9	河内長野市寿町8	C	51	45	○	○	1 3	1 3	2019/11/7
									2019/11/8
10	河内長野市菊水町6-38	C	42	39	○	○	4 5	8	2019/10/30
									2019/10/31

一般地域

市町村名

松原市

通番号	測定場所	地域類型	騒音レベル (L_{Aeq})[dB]		環境基準値との比較 ○ : 基準値以下 × : 基準値超過		支配的音源		測定期間 上段: 開始年月日 下段: 終了年月日
			昼間	夜間	昼間	夜間	昼間	夜間	
1	松原市松ヶ丘2-17-32	A	46	39	○	○	1 4 5	1 4 8	2019/5/15
									2019/5/16
2	松原市天美東1-80	A	45	36	○	○	5 1 4	1 4 2	2019/5/16
									2019/5/16
3	松原市天美我堂2-285	A	49	40	○	○	1 4 2	1 2 4	2019/5/22
									2019/5/23
4	松原市上田8-5-4	A	48	39	○	○	1 5 2	1 2 4	2019/5/15
									2019/5/16
5	松原市高見の里5-472	A	47	42	○	○	6 1 5	1 4 8	2019/5/22
									2019/5/23
6	松原市三宅中4-8-31	B	40	36	○	○	5 1 2	1 4 8	2019/5/23
									2019/5/23
7	松原市岡3-675	B	44	37	○	○	1 5 4	1 2 8	2019/5/15
									2019/5/16
8	松原市天美北3-12-22	B	43	39	○	○	1 5 4	1 8 4	2019/5/16
									2019/5/16
9	松原市天美南5-16-28	C	49	45	○	○	3 1 2	3 2 1	2019/5/16
									2019/5/16
10	松原市天美南3-53	C	61	53	×	×	3 2 1	3 2 8	2019/5/16
									2019/5/16
11	松原市小川5-9-5	C	50	37	○	○	6 1 4	1 2 4	2019/5/23
									2019/5/23
12	松原市一津屋6-10-12	C	49	36	○	○	1 5 4	1 2 4	2019/5/23
									2019/5/23
13	松原市丹南5-27	C	55	43	○	○	5 1 2	1 4 2	2019/5/15
									2019/5/16

一般地域

市町村名

大東市

通番号	測定場所	地域類型	騒音レベル (L _{Aeq})[dB]		環境基準値との比較 ○ : 基準値以下 × : 基準値超過		支配的音源		測定期間 上段: 開始年月日 下段: 終了年月日
			昼間	夜間	昼間	夜間	昼間	夜間	
1	大東市野崎1-78-1	A	51	39	○	○	1 5 2	1 4	2020/2/18
									2020/2/19
2	大東市灰塚4-301-3	A	53	44	○	○	2 4 1	1 8	2020/2/17
									2020/2/18
3	大東市緑が丘1-530-7	A	55	44	○	○	1 2 5	2 1 8	2020/2/18
									2020/2/19
4	大東市中垣内4-4	B	60	50	×	×	6 7 1	1 2	2020/2/18
									2020/2/19
5	大東市太子田2-130	B	59	45	×	○	2 5 1	1 8	2020/2/17
									2020/2/18
6	大東市幸町501-36	B	53	39	○	○	1 4 2	4 8	2020/2/18
									2020/2/19
7	大東市寺川3-182-2	C	56	48	○	○	1 2 7	2 1	2020/2/18
									2020/2/19
8	大東市御領3-426-2	C	58	52	○	×	6 3 5	3 8	2020/2/17
									2020/2/18
9	大東市新田中町6	C	61	50	×	○	6 3 1	1 8	2020/2/17
									2020/2/18
10	大東市諸福3-151-4	C	59	46	○	○	2 4	2 8	2020/2/17
									2020/2/18

一般地域

市町村名

箕面市

通番号	測定場所	地域類型	騒音レベル (L _{Aeq})[dB]		環境基準値との比較 ○ : 基準値以下 × : 基準値超過		支配的音源				測定期間 上段: 開始年月日 下段: 終了年月日		
			昼間	夜間	昼間	夜間	昼間	夜間	昼間	夜間			
1	箕面市桜ヶ丘4-16	A	47	38	○	○	5	6	2	8	5	4	2019/11/14
													2019/11/15
2	箕面市粟生新家5-9-50	A	47	40	○	○	5	2	4	5	8	2	2019/11/14
													2019/11/15
3	箕面市粟生間谷西2-6-1	A	48	44	○	○	5	4	1	5	2	1	2019/11/14
													2019/11/15
4	箕面市桜5-6-6	A	42	36	○	○	5	6	1	8	5	2	2019/11/14
													2019/11/15
5	箕面市坊島2-3-1	A	45	36	○	○	1	5	6	1	8	2	2019/11/14
													2019/11/15
6	箕面市箕面6-4-40	C	49	47	○	○	1	5	2	1	5	3	2019/11/14
													2019/11/15
7	箕面市船場東1-15-8	C	51	43	○	○	1	3	5	1	5	6	2019/11/14
													2019/11/15

一般地域

市町村名

柏原市

通番号	測定場所	地域類型	騒音レベル (L_{Aeq})[dB]		環境基準値との比較 ○ : 基準値以下 × : 基準値超過		支配的音源		測定期間 上段: 開始年月日 下段: 終了年月日
			昼間	夜間	昼間	夜間	昼間	夜間	
1	柏原市法善寺4-7-1	A	47	41	○	○	1 6 2	1 6 2	2020/2/10
									2020/2/10
2	柏原市太平寺2-16-3	A	50	43	○	○	1 6 5	1 2 4	2020/2/10
									2020/2/10
3	柏原市国分本町7-5	A	50	40	○	○	1 6 2	1 2	2020/2/10
									2020/2/10
4	柏原市旭ヶ丘1-10-26	A	48	39	○	○	1 6 2	1 6	2020/3/3
									2020/3/3
5	柏原市高井田1598-1	A	50	38	○	○	1 6 5	8 6 1	2020/2/10
									2020/2/10
6	柏原市円明町12-4	A	47	36	○	○	1 6 4	8 1 2	2020/3/3
									2020/3/3
7	柏原市大正3-8-22	B	49	38	○	○	1 6 2	1 4 2	2020/2/10
									2020/2/10
8	柏原市国分東条町29-10	B	49	39	○	○	1 6 4	1 4 2	2020/2/10
									2020/2/10
9	柏原市河原町1	B	54	40	○	○	1 6 5	1 4 6	2020/2/10
									2020/2/10

一般地域

市町村名

羽曳野市

通番号	測定場所	地域類型	騒音レベル (L _{Aeq})[dB]		環境基準値との比較 ○ : 基準値以下 × : 基準値超過		支配的音源		測定期間 上段: 開始年月日 下段: 終了年月日
			昼間	夜間	昼間	夜間	昼間	夜間	
1	羽曳野市高鷲4-1-15	A	47	42	○	○	1 4 6	1 5	2019/11/5
									2019/11/5
2	羽曳野市伊賀1-382-5	A	44	37	○	○	4 6 1	1 4 3	2019/11/5
									2019/11/5
3	羽曳野市桃山台1-112	A	49	38	○	○	5 1 6	5 1 6	2019/11/5
									2019/11/5
4	羽曳野市榎山147-75	A	41	34	○	○	1 4 3	1 8 4	2019/11/5
									2019/11/5
5	羽曳野市郡戸300-123	A	54	39	○	○	4 1 5	4 1	2019/11/5
									2019/11/5
6	羽曳野市羽曳が丘西6-573-22	A	44	39	○	○	1 5 4	5 1	2019/11/5
									2019/11/5
7	羽曳野市羽曳が丘7-201	A	55	40	○	○	4 5 1	1 6	2019/11/6
									2019/11/6
8	羽曳野市羽曳が丘西4-3-14	A	39	37	○	○	5 1 6	1 5 6	2019/11/5
									2019/11/5
9	羽曳野市誉田3-1221	A	50	46	○	×	3 4 1	1 6	2019/11/21
									2019/11/21
10	羽曳野市碓井4-492	A	49	47	○	×	1 6 5	1 6	2019/11/21
									2019/11/21
11	羽曳野市古市1394	A	38	42	○	○	4 5 1	1 4 6	2019/11/6
									2019/11/6
12	羽曳野市西浦5-374	A	41	40	○	○	5 1 6	1 5 6	2019/11/6
									2019/11/6
13	羽曳野市島泉8-84-1	B	43	41	○	○	5 1 4	1 4	2019/11/15
									2019/11/15
14	羽曳野市向野3-333-1	B	52	38	○	○	3 1	1 4	2019/11/5
									2019/11/5
15	羽曳野市東阪田362-27	B	43	40	○	○	4 6 1	1 4	2019/11/21
									2019/11/21
16	羽曳野市広瀬309-5	B	36	36	○	○	4 5 1	5 1 6	2019/11/13
									2019/11/13
17	羽曳野市大黒568-4	B	46	45	○	○	1 5 6	1 6	2019/11/8
									2019/11/8
18	羽曳野市駒ヶ谷428	B	42	42	○	○	5 1 6	5 1 6	2019/11/8
									2019/11/8
19	羽曳野市恵我之荘5-156-7	C	56	55	○	×	3 6 1	1 6 3	2019/11/15
									2019/11/15
20	羽曳野市野640-5	C	50	48	○	○	3 1 6	1 3	2019/11/5
									2019/11/5

一般地域

市町村名

羽曳野市

通番号	測定場所	地域類型	騒音レベル (L _{Aeq})[dB]		環境基準値との比較 ○ : 基準値以下 × : 基準値超過		支配的音源		測定期間 上段: 開始年月日 下段: 終了年月日
			昼間	夜間	昼間	夜間	昼間	夜間	
21	羽曳野市古市4-453	C	52	45	○	○	4	1	2019/11/8
									2019/11/8
22	羽曳野市広瀬254	C	51	49	○	○	3	1	2019/11/13
									2019/11/13

一般地域

市町村名

門真市

通番号	測定場所	地域類型	騒音レベル (L_{Aeq})[dB]		環境基準値との比較 ○ : 基準値以下 × : 基準値超過		支配的音源		測定期間 上段: 開始年月日 下段: 終了年月日
			昼間	夜間	昼間	夜間	昼間	夜間	
1	門真市沖町4-27	A	44	36	○	○	1 4 2	1 5	2019/7/5
									2019/7/5
2	門真市上野口町44-8	A	45	39	○	○	1	2 7 4	2019/7/5
									2019/7/5
3	門真市千石東町15-33	A	53	43	○	○	3 1 2	1 2	2019/5/16
									2019/5/16
4	門真市岸和田2-5	A	46	41	○	○	5 1 3	1 4	2019/7/5
									2019/7/5
5	門真市御堂町14	A	50	50	○	×	1 4	1 2 4	2020/2/13
									2020/2/13
6	門真市柳町15-12	B	46	40	○	○	1	4	2020/2/13
									2020/2/13
7	門真市三ツ島1-11	B	48	31	○	○	5 1		2019/5/16
									2019/5/16
8	門真市三ツ島5-6	C	52	39	○	○	3	4	2019/5/16
									2019/5/16
9	門真市東江端町10-29	C	52	58	○	×	5 1 2	1 2	2019/5/16
									2019/5/16
10	門真市栄町21-30	C	46	38	○	○	1 3 2	1 7	2020/2/13
									2020/2/13
11	門真市向島町7-19	C	45	60	○	×	5 1 2	1 2	2020/2/13
									2020/2/13
12	門真市四宮4-4	C	56	47	○	○	1 3	1 5	2019/7/5
									2019/7/5

一般地域

市町村名

摂津市

通番号	測定場所	地域類型	騒音レベル (L_{Aeq})[dB]		環境基準値との比較 ○：基準値以下 ×：基準値超過		支配的音源				測定期間 上段：開始年月日 下段：終了年月日	
			昼間	夜間	昼間	夜間	昼間	夜間	昼間	夜間		
1	摂津市昭和園2	A	52	46	○	×	1	2	3	2	1	2019/6/21
												2019/6/22
2	摂津市千里丘東1-16	A	52	44	○	○	2	1	7	2	7	2019/6/21
												2019/6/22
3	摂津市千里丘6-6	A	53	46	○	×	1	2	6	1	2	2019/6/21
												2019/6/22
4	摂津市千里丘東5-18-24	A	58	42	×	○	1	2	5	1	2	2019/6/21
												2019/6/22
5	摂津市正雀4-2-3	A	59	45	×	○	1	2	7	1	7	2019/6/21
												2019/6/22
6	摂津市一津屋1-16-13	A	62	49	×	×	2	1	3	1	2	2019/7/5
												2019/7/6
7	摂津市別府2-10-20	B	52	42	○	○	1	5	2	1	2	2019/7/5
												2019/7/6
8	摂津市鳥飼野々3-36	B	58	46	×	×	5	6	1	2	1	2019/7/12
												2019/7/13
9	摂津市鳥飼西3-10	B	52	39	○	○	1	6	5	1		2019/7/12
												2019/7/13
10	摂津市鳥飼新町2-10	B	56	47	×	×	1	2	6	1	6	2019/7/12
												2019/7/13
11	摂津市鶴野4-20-14	C	54	45	○	○	1	2	7	1	2	2019/6/21
												2019/6/22
12	摂津市正雀本町1-27	C	54	42	○	○	1	5	6	6	2	2019/7/5
												2019/7/6
13	摂津市東別府1-3	C	57	51	○	×	1	6	2	1	2	2019/7/5
												2019/7/6
14	摂津市南別府町2-4	C	52	43	○	○	1	2	6	1	4	2019/7/5
												2019/7/6
15	摂津市新在家2-16	C	55	48	○	○	1	5	6	1	2	2019/7/5
												2019/7/6
16	摂津市鳥飼本町4-14	C	62	46	×	○	1	3	6	1	2	2019/7/12
												2019/7/13
17	摂津市鳥飼本町1-7	C	54	39	○	○	2	6	1	1	2	2019/7/12
												2019/7/13
18	摂津市鳥飼中2-6	C	56	43	○	○	2	4	1	1	2	2019/7/12
												2019/7/13

一般地域

市町村名

高石市

通番号	測定場所	地域類型	騒音レベル (L _{Aeq})[dB]		環境基準値との比較 ○ : 基準値以下 × : 基準値超過		支配的音源		測定期間 上段: 開始年月日 下段: 終了年月日
			昼間	夜間	昼間	夜間	昼間	夜間	
1	高石市羽衣4-2	A	50	45	○	○	1 5 2	1 5 2	2020/1/31
									2020/1/31
2	高石市千代田6-6	A	53	46	○	×	1 2 6	1 2 4	2020/1/31
									2020/1/31
3	高石市東羽衣5-7	A	44	41	○	○	1 7 2	1 6 5	2020/1/31
									2020/1/31
4	高石市加茂2-14	A	46	43	○	○	1 4 2	1 4 8	2020/1/31
									2020/1/31
5	高石市取石2-14	A	50	39	○	○	5 1 2	5 1 8	2020/1/31
									2020/1/31
6	高石市取石4-17	A	46	42	○	○	6 1 4	6 1 4	2020/1/31
									2020/1/31
7	高石市綾園7-6	B	51	43	○	○	1 4 2	1 4 2	2020/1/31
									2020/1/31
8	高石市東羽衣3-3	C	48	44	○	○	1 6 2	1 6 2	2020/1/31
									2020/1/31
9	高石市綾園1-12	C	49	47	○	○	1 4 2	1 4 2	2020/1/31
									2020/1/31
10	高石市西取石3-2	C	47	43	○	○	5 1 2	5 1 8	2020/1/31
									2020/1/31

一般地域

市町村名

藤井寺市

通番号	測定場所	地域類型	騒音レベル (L_{Aeq})[dB]		環境基準値との比較 ○ : 基準値以下 × : 基準値超過		支配的音源		測定期間 上段: 開始年月日 下段: 終了年月日		
			昼間	夜間	昼間	夜間	昼間	夜間			
1	藤井寺市小山3-265-3	A	52	40	○	○	2	5	8	2020/2/27	
										2020/2/27	
2	藤井寺市恵美坂2-4-10	A	46	39	○	○	1	2	6	8	2020/2/27
											2020/2/27
3	藤井寺市林3-6-30	A	57	51	×	×	1	2	8	2020/2/27	
										2020/2/27	
4	藤井寺市梅が園町16-20	A	44	38	○	○	4	5	4	2020/3/2	
										2020/3/2	
5	藤井寺市藤井寺3-1-20	A	50	42	○	○	1	6	1	2020/2/27	
										2020/2/27	
6	藤井寺市川北3-6-2	B	47	37	○	○	2	3	5	8	2020/3/2
											2020/3/2
7	藤井寺市大井2-2	B	53	38	○	○	3	5	8	2020/2/27	
										2020/2/27	
8	藤井寺市岡1-2-7	B	51	41	○	○	6	1	1	2020/2/27	
										2020/2/27	
9	藤井寺市小山7-13-3	C	47	41	○	○	6	4	8	2020/2/27	
										2020/2/27	
10	藤井寺市小山8-18-7	C	48	40	○	○	3	2	4	8	2020/2/27
											2020/2/27
11	藤井寺市岡2-10-18	C	58	49	○	○	1	1	6	2020/2/27	
										2020/2/27	
12	藤井寺市道明寺1-18-19	C	49	38	○	○	5	8	2020/3/2		
									2020/3/2		

一般地域

市町村名

東大阪市

通番号	測定場所	地域類型	騒音レベル (L _{Aeq})[dB]		環境基準値との比較 ○ : 基準値以下 × : 基準値超過		支配的音源		測定期間 上段: 開始年月日 下段: 終了年月日
			昼間	夜間	昼間	夜間	昼間	夜間	
1	東大阪市日下町1-8	A	45	43	○	○	5 1 2	1 4 2	2019/11/21
									2019/11/21
2	東大阪市森河内西2-14	A	52	45	○	○	1 2 5	1 2 6	2019/11/20
									2019/11/20
3	東大阪市善根寺町4-3	B	48	44	○	○	1 3 2	1 3 2	2019/11/21
									2019/11/21
4	東大阪市吉田本町3-2	B	52	41	○	○	1 2 4	1 4 2	2019/11/21
									2019/11/21
5	東大阪市布市町3-8	C	47	40	○	○	3 1 2	1 2 7	2019/11/21
									2019/11/21
6	東大阪市長堂1-17	C	56	45	○	○	1 2 7	1 2 4	2019/11/20
									2019/11/20
7	東大阪市荒本新町2-11	C	55	49	○	○	1 3 2	1 2 4	2019/11/19
									2019/11/19
8	東大阪市新鴻池町8-22	C	52	47	○	○	3 1 2	3 1 4	2019/11/19
									2019/11/19
9	東大阪市東鴻池町1-10	C	49	43	○	○	1 4 2	1 4 5	2019/11/19
									2019/11/19
10	東大阪市御厨4-6	C	50	37	○	○	1 2 6	4 1 2	2019/11/20
									2019/11/20
11	東大阪市川俣1-13	C	54	46	○	○	3 1 6	1 2 4	2019/11/20
									2019/11/20
12	東大阪市稲田新町3-6	C	54	45	○	○	3 1 2	1 5 2	2019/11/19
									2019/11/19
13	東大阪市宝町18-27	C	60	49	○	○	3 1 2	1 7 2	2019/11/21
									2019/11/21
14	東大阪市稲田上町1-9	C	51	44	○	○	1 2 6	1 2 6	2019/11/19
									2019/11/19
15	東大阪市高井田本通1-7	C	52	47	○	○	1 3 6	3 1 4	2019/11/20
									2019/11/20

一般地域

市町村名

泉南市

通番号	測定場所	地域類型	騒音レベル (L_{Aeq})[dB]		環境基準値との比較 ○ : 基準値以下 × : 基準値超過		支配的音源				測定期間 上段: 開始年月日 下段: 終了年月日		
			昼間	夜間	昼間	夜間	昼間	夜間	昼間	夜間			
1	泉南市信達大苗代62	A	50	39	○	○	5	2	6	4	6	1	2020/1/31
													2020/2/1
2	泉南市新家1414-276	A	47	38	○	○	1	5	4	6			2019/11/15
													2019/11/16
3	泉南市信達市場111-1	A	50	39	○	○	2	5	6	6	1	4	2020/1/31
													2020/2/1
4	泉南市幡代1-318-1	A	49	42	○	○	1	5	4	1	5		2019/11/15
													2019/11/16
5	泉南市樽井3-6-2	B	40	36	○	○	1	6	5	1	6	2	2020/1/31
													2020/2/1
6	泉南市樽井7-18-55	B	42	38	○	○	2	5	6	6	5	1	2020/1/31
													2020/2/1
7	泉南市新家2948	C	60	56	○	×	1	6	1				2019/11/15
													2019/11/16
8	泉南市男里7-1311-126	C	45	39	○	○	1	2	4	1	5		2020/1/31
													2020/2/1

一般地域

市町村名

四條畷市

通番号	測定場所	地域類型	騒音レベル (L_{Aeq})[dB]		環境基準値との比較 ○ : 基準値以下 × : 基準値超過		支配的音源		測定期間 上段: 開始年月日 下段: 終了年月日	
			昼間	夜間	昼間	夜間	昼間	夜間		
1	四條畷市清滝中町13	A	47	39	○	○	7	5 6	5	2019/10/8
										2019/10/8
2	四條畷市田原台4-19	A	46	39	○	○	5	7 1	5	2019/10/10
										2019/10/10
3	四條畷市田原台8-6	A	42	41	○	○	5	1	5	2019/10/10
										2019/10/10
4	四條畷市岡山1-14	A	45	39	○	○	5		4 5	2019/10/8
										2019/10/8
5	四條畷市二丁通町11	A	45	41	○	○	1	5	4 1 7	2019/10/10
										2019/10/10
6	四條畷市南野5-8	A	44	42	○	○	7	5 1	5 1	2019/10/10
										2019/10/10
7	四條畷市清滝新町12	A	49	42	○	○	6	5	5	2019/10/10
										2019/10/10
8	四條畷市砂1-7	B	47	41	○	○	5	7	5	2019/10/8
										2019/10/8
9	四條畷市中野本町1	B	50	45	○	○	1	5	1	2019/10/8
										2019/10/8
10	四條畷市大字下田原1441	B	44	45	○	○	5	7	5	2019/10/10
										2019/10/10
11	四條畷市岡山2-1	C	47	41	○	○	6	5	5	2019/10/8
										2019/10/8
12	四條畷市西中野3-1	C	50	43	○	○	3	5	5	2019/10/8
										2019/10/8

一般地域

市町村名

交野市

通番号	測定場所	地域類型	騒音レベル (L_{Aeq})[dB]		環境基準値との比較 ○ : 基準値以下 × : 基準値超過		支配的音源		測定期間 上段: 開始年月日 下段: 終了年月日
			昼間	夜間	昼間	夜間	昼間	夜間	
1	交野市天野が原町2-22	A	42	39	○	○	1 5 4	1 2	2019/12/19
									2019/12/19
2	交野市南星台4-2	A	40	37	○	○	1 5 4	1 5	2019/11/29
									2019/11/29
3	交野市妙見坂5-9	A	41	34	○	○	1 5 4	2 1 4	2019/12/6
									2019/12/6
4	交野市私市山手2-10	A	36	35	○	○	1 5 4	1 5	2019/11/29
									2019/11/29
5	交野市星田西3-10	A	38	36	○	○	4 5 1	1 4	2019/12/19
									2019/12/19
6	交野市私市6-22	A	42	37	○	○	1 5 4	1 5	2019/11/29
									2019/11/29
7	交野市妙見東3-6	A	41	33	○	○	1 5	1 6	2019/12/6
									2019/12/6
8	交野市星田2-5	A	42	38	○	○	1 5 4	4 6 1	2019/12/6
									2019/12/6

一般地域

市町村名

大阪狭山市

通番号	測定場所	地域類型	騒音レベル (L_{Aeq})[dB]		環境基準値との比較 ○ : 基準値以下 × : 基準値超過		支配的音源		測定期間 上段: 開始年月日 下段: 終了年月日
			昼間	夜間	昼間	夜間	昼間	夜間	
1	大阪狭山市東野中3	A	40	37	○	○	1 4 2	1 2 4	2019/12/27
									2019/12/27
2	大阪狭山市池尻自由丘2	A	53	40	○	○	1 6 4	4 1 6	2019/12/27
									2019/12/27
3	大阪狭山市東茱萸木1	A	46	43	○	○	1 2 6	1 2 6	2019/12/27
									2019/12/27
4	大阪狭山市西山台5	A	49	40	○	○	1 2 6	1 4 8	2019/12/27
									2019/12/27
5	大阪狭山市西山台2	A	49	35	○	○	1 6 4	1 2 4	2019/12/27
									2019/12/27
6	大阪狭山市東池尻2	B	51	37	○	○	1 6 7	2 1 4	2019/12/27
									2019/12/27
7	大阪狭山市半田5	B	45	39	○	○	1 2 7	1 4 8	2019/12/27
									2019/12/27

一般地域

市町村名

島本町

通番号	測定場所	地域類型	騒音レベル (L_{Aeq})[dB]		環境基準値との比較 ○ : 基準値以下 × : 基準値超過		支配的音源		測定期間 上段: 開始年月日 下段: 終了年月日
			昼間	夜間	昼間	夜間	昼間	夜間	
1	島本町東大寺2-24	A	43	40	○	○	1 2	1 2	2020/3/2
									2020/3/2
2	島本町若山台2-6	A	47	40	○	○	1 2 7	1 2	2020/3/2
									2020/3/2
3	島本町広瀬1-4-37	A	43	42	○	○	1 2	1 2	2020/3/2
									2020/3/2
4	島本町広瀬5-11	A	47	39	○	○	1 2	1 2	2020/3/2
									2020/3/2
5	島本町青葉2-15	A	44	37	○	○	1 2	1 2	2020/3/2
									2020/3/2
6	島本町桜井4-10	A	46	44	○	○	1 2	1 2	2020/3/2
									2020/3/2
7	島本町高浜1-3	A	50	46	○	×	1 2	1 2	2020/3/2
									2020/3/2
8	島本町桜井2-12-6	A	47	42	○	○	1 2	1 2	2020/3/2
									2020/3/2
9	島本町山崎3-5-4	B	41	37	○	○	1 2	1 2	2020/3/2
									2020/3/2
10	島本町山崎5-3	B	44	37	○	○	1 2	1 2	2020/3/2
									2020/3/2
11	島本町山崎1-9	C	44	39	○	○	1 2	1 2	2020/3/2
									2020/3/2

一般地域

市町村名

忠岡町

通番号	測定場所	地域類型	騒音レベル (L_{Aeq})[dB]		環境基準値との比較 ○ : 基準値以下 × : 基準値超過		支配的音源		測定期間 上段: 開始年月日 下段: 終了年月日
			昼間	夜間	昼間	夜間	昼間	夜間	
1	忠岡町馬瀬2-17-2	A	54	44	○	○	1 7 6	1 7 2	2020/2/27
									2020/2/27
2	忠岡町忠岡南1-12-30	B	53	42	○	○	1 7 2	1 7 2	2020/2/27
									2020/2/27

一般地域

市町村名

熊取町

通番号	測定場所	地域類型	騒音レベル (L_{Aeq})[dB]		環境基準値との比較 ○ : 基準値以下 × : 基準値超過		支配的音源				測定期間 上段: 開始年月日 下段: 終了年月日	
			昼間	夜間	昼間	夜間	昼間	夜間	昼間	夜間		
1	熊取町青葉台2-17	A	49	44	○	○	4	6	5	5	2	2020/3/17
												2020/3/17
2	熊取町五門東3-23	A	42	41	○	○	5	4		5	4	2020/3/17
												2020/3/17
3	熊取町自由が丘2-9	A	48	41	○	○	5	4	6	5	1	2020/3/17
												2020/3/17
4	熊取町桜が丘1-15	A	44	41	○	○	4	5	1	5	1	2020/3/17
												2020/3/17
5	熊取町大久保中3-14	B	50	45	○	○	4	5		5	1	2020/3/17
												2020/3/17
6	熊取町小谷南2-7	C	48	46	○	○	5	4	6	5		2020/3/17
												2020/3/17

詳細データ

(3) 道路交通振動測定結果

目次

市町村名	<ページ>	市町村名	<ページ>
1. 大阪市 ……	179～180	26. 高石市 ……	194
2. 堺市 ……	181	27. 藤井寺市 ……	195
3. 岸和田市 ……	182	28. 東大阪市 ……	(実施せず)
4. 豊中市 ……	(実施せず)	29. 泉南市 ……	”
5. 池田市 ……	183	30. 四條畷市 ……	”
6. 吹田市 ……	(実施せず)	31. 交野市 ……	196
7. 泉大津市 ……	”	32. 大阪狭山市 ……	(実施せず)
8. 高槻市 ……	184	33. 阪南市 ……	”
9. 貝塚市 ……	185	34. 島本町 ……	”
10. 守口市 ……	186	35. 豊能町 ……	”
11. 枚方市 ……	187	36. 能勢町 ……	”
12. 茨木市 ……	(実施せず)	37. 忠岡町 ……	197
13. 八尾市 ……	”	38. 熊取町 ……	(実施せず)
14. 泉佐野市 ……	188	39. 田尻町 ……	”
15. 富田林市 ……	189	40. 岬町 ……	”
16. 寝屋川市 ……	190	41. 太子町 ……	”
17. 河内長野市 ……	191	42. 河南町 ……	”
18. 松原市 ……	(実施せず)	43. 千早赤阪村 ……	”
19. 大東市 ……	”		
20. 和泉市 ……	”		
21. 箕面市 ……	192		
22. 柏原市 ……	(実施せず)		
23. 羽曳野市 ……	”		
24. 門真市 ……	193		
25. 摂津市 ……	(実施せず)		

(注1)測定はそれぞれの市町が実施。

(注2)表中の「区分」とは、道路交通振動に係る要請限度(参考資料(5)参照)の区域をいう。また、「昼間」とは午前6時から午後9時まで、「夜間」とは午後9時から翌日の午前6時までをいう。

(注3)測定結果が30デシベル未満の場合、「<30」と表記した(ただし、大阪市測定データは、25デシベル未満を「<25」とした)。また、測定を実施していない項目は空欄とした。

(注4)掲載した測定結果は、道路交通振動の限度(要請限度)に係る測定方法と異なる場合があるが、参考として要請限度の値と比較し超過状況を記載した。

道路交通振動測定結果

市町村名

大阪市

通 番 号	道 路 名	測定場所	車 線 数	区 域 の 区 分	振動レベル (L ₁₀)[dB]		要請限度値 一:限度値以下 *:限度値超過		測定期間 上段:開始年月日 下段:終了年月日
					昼間	夜間	昼間	夜間	
1	高速大阪松原線	大阪市東住吉区山坂1-2	4	1	47	45	-	-	2019/11/11
									2019/11/12
2	高速大阪池田線	大阪市浪速区日本橋東3-12-6	3	2	41	36	-	-	2019/11/27
									2019/11/28
3	一般国道1号	大阪市旭区森小路1-10-5	4	2	39	33	-	-	2019/11/5
									2019/11/6
4	一般国道1号	大阪市城東区中央3-4-29	4	2	44	39	-	-	2019/11/5
									2019/11/6
5	一般国道1号	大阪市都島区東野田町5-3-33	4	2	54	46	-	-	2019/11/5
									2019/11/6
6	一般国道2号	大阪市西淀川区野里2-3-11	4	2	45	38	-	-	2019/11/19
									2019/11/20
7	一般国道25号	大阪市浪速区敷津東2-5-19	6	2	37	33	-	-	2019/11/27
									2019/11/28
8	一般国道26号	大阪市西成区長橋1-1	4	2	44	39	-	-	2019/11/21
									2019/11/22
9	一般国道43号	大阪市西成区出城1-1-6	8	2	44	39	-	-	2019/11/21
									2019/11/22
10	一般国道43号	大阪市此花区梅香3-17-29	4	1	47	41	-	-	2019/11/19
									2019/11/20
11	一般国道163号	大阪市旭区新森4-2	4	1	26	<25	-	-	2019/11/5
									2019/11/6
12	一般国道176号	大阪市淀川区新北野1-3-4	5	2	39	36	-	-	2019/11/19
									2019/11/20
13	一般国道176号	大阪市北区大淀中1-5	4	2	53	43	-	-	2019/11/19
									2019/11/20
14	一般国道308号	大阪市東成区大今里南6-1-1	4	2	39	36	-	-	2019/11/7
									2019/11/8
15	一般国道308号	大阪市東成区深江北1-13-7	4	2	49	38	-	-	2019/11/7
									2019/11/8
16	一般国道309号	大阪市平野区背戸口4-1-31	2	1	38	25	-	-	2019/11/11
									2019/11/12
17	一般国道309号	大阪市平野区瓜破1-8-33	4	1	51	48	-	-	2019/11/11
									2019/11/12
18	一般国道423号	大阪市淀川区西中島4-3-24	6	2	46	44	-	-	2019/11/14
									2019/11/15
19	一般国道479号	大阪市東淀川区大道南3-2-2	4	1	48	38	-	-	2019/11/14
									2019/11/15
20	一般国道479号	大阪市城東区永田4-15-11	4	2	49	42	-	-	2019/11/7
									2019/11/8
21	一般国道479号	大阪市東住吉区照ヶ丘矢田2-1-55	4	2	47	41	-	-	2019/11/11
									2019/11/12
22	府道恵美須南森町線	大阪市浪速区日本橋2-8-17	5	2	38	34	-	-	2019/11/27
									2019/11/28
23	府道大阪伊丹線	大阪市北区大淀中2-1-11	4	2	43	36	-	-	2019/11/19
									2019/11/20
24	府道大阪羽曳野線	大阪市平野区喜連東1-4-12	2	1	44	29	-	-	2019/11/11
									2019/11/12
25	府道大阪港八尾線	大阪市住吉区帝塚山中1-1-13	4	1	50	43	-	-	2019/12/2
									2019/12/3
26	府道大阪港八尾線	大阪市平野区加美鞍作1-2-26	2	2	44	33	-	-	2019/11/25
									2019/11/26
27	府道大阪港八尾線	大阪市住之江区中加賀屋1-1-28	6	1	48	41	-	-	2019/12/2
									2019/12/3

道路交通振動測定結果

市町村名

大阪市

通 番 号	道 路 名	測 定 場 所	車 線 数	区 域 の 区 分	振動レベル (L ₁₀)[dB]		要請限度値 一:限度値以下 *:限度値超過		測 定 期 間 上段:開始年月日 下段:終了年月日
					昼間	夜間	昼間	夜間	
28	府道大阪高石線	大阪市東住吉区長居公園1-32	4	1	48	42	-	-	2019/11/25 2019/11/26
29	府道大阪高槻線	大阪市淀川区木川西1-4-3	4	2	53	40	-	-	2019/11/14 2019/11/15
30	府道大阪高槻線	大阪市東淀川区豊里6-25-19	4	1	47	43	-	-	2019/11/14 2019/11/15
31	府道大阪生駒線	大阪市城東区今福東1-3-26	4	2	44	38	-	-	2019/11/5 2019/11/6
32	府道大阪池田線	大阪市西淀川区大和田2-4-43	4	2	49	40	-	-	2019/11/19 2019/11/20
33	府道大阪八尾線	大阪市大正区平尾4-21-8	6	2	41	30	-	-	2019/11/21 2019/11/22
34	府道大阪八尾線	大阪市生野区巽北4-14-19	4	2	50	36	-	-	2019/11/7 2019/11/8
35	府道大阪臨海線	大阪市浪速区浪速東2-13-19	4	1	51	39	-	-	2019/11/27 2019/11/28
36	府道大阪和泉南線	大阪市天王寺区六万休町1-20	8	2	42	31	-	-	2019/11/25 2019/11/26
37	市道歌島豊里線	大阪市淀川区西宮原1-8-31	4	2	41	31	-	-	2019/11/14 2019/11/15
38	市道今宮平野線	大阪市阿倍野区旭町1-2-7	6	2	37	31	-	-	2019/11/21 2019/11/22
39	府道住吉八尾線	大阪市住之江区北加賀屋5-7-17	4	2	54	49	-	-	2019/12/2 2019/12/3
40	市道上新庄生野線	大阪市城東区森之宮1-6-40	4	2	37	27	-	-	2019/11/7 2019/11/8
41	市道上新庄生野線	大阪市東成区東小橋1-14-13	4	2	36	27	-	-	2019/12/2 2019/12/3
42	市道大阪環状線	大阪市城東区中浜1-17-10	4	2	45	39	-	-	2019/11/7 2019/11/8
43	市道築港深江線	大阪市港区弁天2-12-2	6	2	46	41	-	-	2019/11/21 2019/11/22
44	市道津守安立線	大阪市住之江区東加賀屋1-2-16	2	2	45	35	-	-	2019/12/2 2019/12/3
45	市道鶴見区第9001号線	大阪市鶴見区緑地公園2-163	6	1	44	33	-	-	2019/11/5 2019/11/6
46	市道天神橋天王寺線	大阪市天王寺区下寺町2-2-45	4	1	36	33	-	-	2019/11/25 2019/11/26
47	市道南北線	大阪市西区北堀江1-1-10	5	2	38	36	-	-	2019/11/27 2019/11/28
48	市道木津川平野線	大阪市東住吉区今川2-14-5	4	1	43	31	-	-	2019/11/11 2019/11/12
49	市道浪速鶴町線	大阪市浪速区湊町2-2-22	4	2	42	36	-	-	2019/11/27 2019/11/28
50	市道中津太子橋線	大阪市都島区毛馬町2-9	4	2	49	40	-	-	2019/11/14 2019/11/15

道路交通振動測定結果

市町村名

堺市

通 番 号	道 路 名	測 定 場 所	車 線 数	区 域 の 区 分	振動レベル (L ₁₀)[dB]		要請限度値 —:限度値以下 *:限度値超過		測 定 期 間 上段:開始年月日 下段:終了年月日
					昼間	夜間	昼間	夜間	
1	一般国道26号	堺市西区浜寺元町6	6	2	36	33	—	—	2019/12/10
									2019/12/11
2	一般国道309号	堺市美原区太井	4	1	41	35	—	—	2019/12/5
									2019/12/6
3	府道富田林泉大津線	堺市南区新檜尾台1	6	1	38	<30	—	—	2019/12/12
									2019/12/13
4	府道堺港線	堺市堺区大浜北町3-3	4	1	49	43	—	—	2019/12/10
									2019/12/11

道路交通振動測定結果

市町村名

岸和田市

通 番 号	道 路 名	測 定 場 所	車 線 数	区 域 の 区 分	振動レベル (L ₁₀)[dB]		要請限度値 —:限度値以下 *:限度値超過		測 定 期 間 上段:開始年月日 下段:終了年月日
					昼間	夜間	昼間	夜間	
1	一般国道26号	岸和田市八阪町1-4-7	6	2	34	<30	—	—	2020/1/20
									2020/1/21
2	府道岸和田牛滝山貝塚線(新)	岸和田市三田町81-1	4	1	42	32	—	—	2020/1/20
									2020/1/21

道路交通振動測定結果

市町村名

池田市

通 番 号	道 路 名	測定場所	車 線 数	区 域 の 区 分	振動レベル (L ₁₀)[dB]		要請限度値 —:限度値以下 *:限度値超過		測定期間 上段:開始年月日 下段:終了年月日
					昼間	夜間	昼間	夜間	
1	一般国道171号	池田市荘園1-13	4	1	33	<30	—	—	2019/10/29
									2019/10/30
2	一般国道173号	池田市木部町36-5	3	1	36	<30	—	—	2019/10/29
									2019/10/30
3	府道大阪中央環状線	池田市石橋4-20	6	1	44	43	—	—	2019/10/29
									2019/10/30
4	府道大阪池田線	池田市空港1-12	10	2	35	33	—	—	2019/10/29
									2019/10/30

道路交通振動測定結果

市町村名

高槻市

通 番 号	道 路 名	測定場所	車 線 数	区 域 の 区 分	振動レベル (L ₁₀)[dB]		要請限度値 —:限度値以下 *:限度値超過		測定期間 上段:開始年月日 下段:終了年月日
					昼間	夜間	昼間	夜間	
1	名神高速道路	高槻市緑が丘1-12	6	1	37	37	—	—	2019/5/9
									2019/5/10
2	一般国道170号	高槻市城東町5	4	1	47	37	—	—	2019/5/21
									2019/5/22
3	一般国道171号	高槻市幸町1	4	2	34	<30	—	—	2019/5/13
									2019/5/14
4	府道枚方亀岡線	高槻市緑が丘3-12	2	1	47	33	—	—	2019/5/21
									2019/5/22
5	府道大阪高槻京都線(新)	高槻市西冠3-47	4	2	45	40	—	—	2019/5/13
									2019/5/14
6	府道大阪高槻線	高槻市芝生町3-2	2	1	48	42	—	—	2019/5/29
									2019/5/30
7	府道萩谷西五百住線	高槻市宮田町3-6	2	1	39	32	—	—	2019/5/9
									2019/5/10

道路交通振動測定結果

市町村名

貝塚市

通 番 号	道 路 名	測定場所	車 線 数	区 域 の 区 分	振動レベル (L ₁₀)[dB]		要請限度値 —:限度値以下 *:限度値超過		測定期間 上段:開始年月日 下段:終了年月日
					昼間	夜間	昼間	夜間	
1	一般国道26号	貝塚市石才	4	2	<30		—		2020/1/21
									2020/1/22
2	一般国道26号	貝塚市地藏堂	4	2	<30		—		2020/1/21
									2020/1/22
3	一般国道170号	貝塚市東山7-4	4	2	40		—		2020/1/21
									2020/1/22
4	一般国道170号	貝塚市三ツ松	4	2	34		—		2020/1/21
									2020/1/22
5	府道大阪臨海線	貝塚市西町24	4	2	41		—		2020/1/21
									2020/1/22
6	府道大阪臨海線	貝塚市澤	4	2	45		—		2020/1/21
									2020/1/22
7	府道大阪和泉南線	貝塚市麻生中	2	1	30		—		2020/1/21
									2020/1/22
8	府道岸和田牛滝山貝塚線(新)	貝塚市畠中2-9	4	1	39		—		2020/1/21
									2020/1/22
9	府道岸和田牛滝山貝塚線	貝塚市木積	2	1	32		—		2020/1/21
									2020/1/22

道路交通振動測定結果

市町村名

守口市

通 番 号	道 路 名	測定場所	車 線 数	区 域 の 区 分	振動レベル (L ₁₀)[dB]		要請限度値 —:限度値以下 *:限度値超過		測定期間 上段:開始年月日 下段:終了年月日
					昼間	夜間	昼間	夜間	
1	一般国道1号	守口市京阪本通2-6	4	2	37	33	—	—	2019/6/17
									2019/6/18
2	一般国道1号	守口市佐太中町6-11-51	4	1	41	38	—	—	2020/1/27
									2020/1/28
3	一般国道163号	守口市大宮通	4	1	40	<30	—	—	2019/12/9
									2019/12/10
4	一般国道479号	守口市小春町9-2	4	1	37	33	—	—	2019/12/16
									2019/12/17
5	府道京都守口線	守口市佐太中町4-1-7	4	1	41	31	—	—	2019/11/11
									2019/11/12
6	府道八尾茨木線	守口市大久保町4-26	2	1	33	<30	—	—	2019/9/30
									2019/10/1
7	府道北大日竜田線	守口市八雲西町4-31-31	2	1	46	39	—	—	2020/3/9
									2020/3/10
8	府道深野南寺方大阪線	守口市菊水通4-21-18	2	2	37	33	—	—	2019/10/21
									2019/10/22

道路交通振動測定結果

市町村名

枚方市

通 番 号	道 路 名	測定場所	車 線 数	区 域 の 区 分	振動レベル (L ₁₀)[dB]		要請限度値 —:限度値以下 *:限度値超過		測定期間 上段:開始年月日 下段:終了年月日
					昼間	夜間	昼間	夜間	
1	一般国道1号	枚方市長尾台4-11	4	1	41		—		2019/11/12
									2019/11/12
2	一般国道1号	枚方市津田東町3-22	4	1	35		—		2019/11/12
									2019/11/12
3	一般国道168号	枚方市村野西町3	2	1	36		—		2019/11/25
									2019/11/25
4	一般国道170号	枚方市出口1-1-17	4	2	45		—		2019/12/2
									2019/12/2
5	一般国道307号	枚方市大字尊延寺2824-1	2	1	49		—		2019/11/25
									2019/11/25
6	府道京都守口線	枚方市牧野阪1-4	2	1	46		—		2019/11/18
									2019/11/18
7	府道八尾枚方線	枚方市伊加賀本町12	2	1	35		—		2019/12/2
									2019/12/2

道路交通振動測定結果

市町村名

泉佐野市

通 番 号	道 路 名	測定場所	車 線 数	区 域 の 区 分	振動レベル (L ₁₀)[dB]		要請限度値 —:限度値以下 *:限度値超過		測定期間 上段:開始年月日 下段:終了年月日
					昼間	夜間	昼間	夜間	
1	一般国道170号	泉佐野市上瓦屋579-1	2	2	31	<30	—	—	2020/2/17
									2020/2/18
2	府道枚方富田林泉佐野線	泉佐野市上瓦屋450-1	2	2	31	<30	—	—	2020/2/17
									2020/2/18
3	府道和歌山貝塚線	泉佐野市中庄1472	2	1	41	33	—	—	2020/2/17
									2020/2/18
4	府道日根野羽倉崎線	泉佐野市長滝809	2	2	<30	<30	—	—	2020/2/17
									2020/2/18

道路交通振動測定結果

市町村名

富田林市

通 番 号	道 路 名	測定場所	車 線 数	区 域 の 区 分	振動レベル (L ₁₀)[dB]		要請限度値 —:限度値以下 *:限度値超過		測定期間 上段:開始年月日 下段:終了年月日
					昼間	夜間	昼間	夜間	
1	市道川西半田線	富田林市廿山20-7	2	1	42	<30	—	—	2020/1/30 2020/1/31

道路交通振動測定結果

市町村名

寝屋川市

通 番 号	道 路 名	測定場所	車 線 数	区 域 の 区 分	振動レベル (L ₁₀)[dB]		要請限度値 —:限度値以下 *:限度値超過		測定期間 上段:開始年月日 下段:終了年月日
					昼間	夜間	昼間	夜間	
1	一般国道163号	寝屋川市堀溝1-21	4	2	47	39	—	—	2019/11/19
									2019/11/20
2	一般国道170号	寝屋川市高宮栄町12	4	2	43	37	—	—	2019/11/19
									2019/11/20
3	一般国道170号	寝屋川市池田北町7	4	1	42	33	—	—	2019/11/19
									2019/11/20
4	一般国道170号	寝屋川市河北中町40	4	2	40	<30	—	—	2019/11/19
									2019/11/20
5	一般国道170号(旧)	寝屋川市田井町7	2	2	39	31	—	—	2019/11/19
									2019/11/20
6	府道茨木寝屋川線	寝屋川市池田北町18	4	1	48	33	—	—	2019/11/19
									2019/11/20
7	府道枚方富田林泉佐野線	寝屋川市打上高塚町4	2	2	33	<30	—	—	2019/11/19
									2019/11/20
8	府道八尾枚方線	寝屋川市下木田町16	2	1	44	36	—	—	2019/11/19
									2019/11/20

道路交通振動測定結果

市町村名

河内長野市

通 番 号	道 路 名	測定場所	車 線 数	区 域 の 区 分	振動レベル (L ₁₀)[dB]		要請限度値 —:限度値以下 *:限度値超過		測定期間 上段:開始年月日 下段:終了年月日
					昼間	夜間	昼間	夜間	
1	一般国道310号	河内長野市石見川	2	1	<30	<30	—	—	2019/10/29
									2019/10/30
2	一般国道371号(新)	河内長野市石仏	2	1	<30	<30	—	—	2019/10/29
									2019/10/30
3	一般国道371号(新)	河内長野市小塩町	2	1	<30	<30	—	—	2019/10/29
									2019/10/30
4	府道堺かつらぎ線	河内長野市滝畑	2	1	<30	<30	—	—	2019/10/29
									2019/10/30

道路交通振動測定結果

市町村名

箕面市

通 番 号	道 路 名	測定場所	車 線 数	区 域 の 区 分	振動レベル (L ₁₀)[dB]		要請限度値 —:限度値以下 *:限度値超過		測定期間 上段:開始年月日 下段:終了年月日
					昼間	夜間	昼間	夜間	
1	一般国道171号	箕面市萱野2-3-30	4	1	34	<30	—	—	2019/11/14 2019/11/15

道路交通振動測定結果

市町村名

門真市

通 番 号	道 路 名	測 定 場 所	車 線 数	区 域 の 区 分	振動レベル (L ₁₀)[dB]		要請限度値 —:限度値以下 *:限度値超過		測 定 期 間 上段:開始年月日 下段:終了年月日
					昼間	夜間	昼間	夜間	
1	一般国道163号	門真市大池町43-16	4	2	40		—		2019/12/20
									2019/12/20
2	府道大阪中央環状線	門真市泉町7-23	10	2	47		—		2019/12/20
									2019/12/20
3	府道八尾枚方線	門真市江端町29-13	2	1	48		—		2019/11/29
									2019/11/29
4	府道深野南寺方大阪線	門真市三ツ島2-8	2	1	45		—		2019/11/29
									2019/11/29

道路交通振動測定結果

市町村名

高石市

通 番 号	道 路 名	測定場所	車 線 数	区 域 の 区 分	振動レベル (L ₁₀)[dB]		要請限度値 —:限度値以下 *:限度値超過		測定期間 上段:開始年月日 下段:終了年月日
					昼間	夜間	昼間	夜間	
1	一般国道26号	高石市西取石3-17	2	1	40	36	—	—	2020/1/30
									2020/1/30
2	府道大阪臨海線	高石市千代田4-9	6	1	40	35	—	—	2020/1/30
									2020/1/30
3	府道大阪和泉南線	高石市取石5-4	4	1	33	<30	—	—	2020/1/30
									2020/1/30
4	府道泉大津美原線	高石市取石6-24	4	1	44	39	—	—	2020/1/30
									2020/1/30
5	府道堺阪南線	高石市羽衣4-4	2	1	39	<30	—	—	2020/1/30
									2020/1/30
6	府道信太高石線	高石市綾園1-5	2	1	33	<30	—	—	2020/1/30
									2020/1/30

道路交通振動測定結果

市町村名

藤井寺市

通 番 号	道 路 名	測定場所	車 線 数	区 域 の 区 分	振動レベル (L ₁₀)[dB]		要請限度値 —:限度値以下 *:限度値超過		測定期間 上段:開始年月日 下段:終了年月日
					昼間	夜間	昼間	夜間	
1	一般国道170号	藤井寺市林1-199-12	4	2	47	37	—	—	2020/2/27
									2020/2/28
2	一般国道170号(旧)	藤井寺市林5-6-20南	2	1	37	<30	—	—	2020/2/27
									2020/2/28
3	府道大阪中央環状線(旧)	藤井寺市小山藤美町1西	2	1	43	35	—	—	2020/2/27
									2020/2/28
4	府道堺大和高田線	藤井寺市岡1-1-1	2	1	39	34	—	—	2020/2/27
									2020/2/28
5	府道八尾道明寺線	藤井寺市大井5-7	2	1	48	42	—	—	2020/2/27
									2020/2/28
6	府道大阪羽曳野線	藤井寺市さくら町2-2西	2	1	<30	<30	—	—	2020/2/27
									2020/2/28
7	市道名阪3号線	藤井寺市古室2-7-15	2	1	48	45	—	—	2020/2/27
									2020/2/28

道路交通振動測定結果

市町村名

交野市

通 番 号	道 路 名	測定場所	車 線 数	区 域 の 区 分	振動レベル (L ₁₀)[dB]		要請限度値 —:限度値以下 *:限度値超過		測定期間 上段:開始年月日 下段:終了年月日
					昼間	夜間	昼間	夜間	
1	一般国道168号	交野市松塚39	2	1	37	30	—	—	2019/7/29
									2019/7/29
2	一般国道168号	交野市天野が原町2-21	2	1	38	31	—	—	2019/7/29
									2019/7/29
3	府道枚方交野寝屋川線	交野市郡津3-52	2	1	41	30	—	—	2019/7/29
									2019/7/29
4	府道枚方富田林泉佐野線	交野市星田4-16	2	1	41	36	—	—	2019/7/29
									2019/7/29
5	府道交野久御山線	交野市青山3-17	2	1	38	30	—	—	2019/7/29
									2019/7/29

道路交通振動測定結果

市町村名

忠岡町

通 番 号	道 路 名	測定場所	車 線 数	区 域 の 区 分	振動レベル (L ₁₀)[dB]		要請限度値 —:限度値以下 *:限度値超過		測定期間 上段:開始年月日 下段:終了年月日
					昼間	夜間	昼間	夜間	
1	府道大阪臨海線	忠岡町忠岡南3-17	6	2	53	46	—	—	2020/2/27 2020/2/27

参考資料（１）騒音に係る環境基準

騒音に係る環境基準について

平成 10 年 9 月 30 日 環境庁告示 第 64 号
最終改正 平成 24 年 3 月 30 日 環境省告示 第 54 号

環境基本法第 16 条第 1 項の規定に基づく、騒音に係る環境上の条件について生活環境を保全し、人の健康の保護に資する上で維持されることが望ましい基準(以下「環境基準」という。)は、別に定めるところによるほか、次のとおりとする。

第 1 環境基準

- 1 環境基準は、地域の類型及び時間の区分ごとに次表の基準値の欄に掲げるとおりとし、各類型を当てはめる地域は、都道府県知事(市の区域内の地域については、市長。)が指定する。

地域の類型	基準値	
	昼間	夜間
AA	50 デシベル以下	40 デシベル以下
A 及び B	55 デシベル以下	45 デシベル以下
C	60 デシベル以下	50 デシベル以下

- (注) 1 時間の区分は、昼間を午前 6 時から午後 10 時までの間とし、夜間を午後 10 時から翌日の午前 6 時までの間とする。
- 2 AA を当てはめる地域は、療養施設、社会福祉施設等が集合して設置される地域など特に静穏を要する地域とする。
 - 3 A を当てはめる地域は、専ら住居の用に供される地域とする。
 - 4 B を当てはめる地域は、主として住居の用に供される地域とする。
 - 5 C を当てはめる地域は、相当数の住居と併せて商業、工業等の用に供される地域とする。

ただし、次表に掲げる地域に該当する地域(以下「道路に面する地域」という。)については、上表によらず次表の基準値の欄に掲げるとおりとする。

地域の区分	基準値	
	昼間	夜間
A 地域のうち 2 車線以上の車線を有する道路に面する地域	60 デシベル以下	55 デシベル以下
B 地域のうち 2 車線以上の車線を有する道路に面する地域及び C 地域のうち車線を有する道路に面する地域	65 デシベル以下	60 デシベル以下

備考 車線とは、1 縦列の自動車安全かつ円滑に走行するために必要な一定の幅員を有する帯状の車道部分をいう。

この場合において、幹線交通を担う道路に近接する空間については、上表にかかわらず、特例として次表の基準値の欄に掲げるとおりとする。

基準値	
昼間	夜間
70 デシベル以下	65 デシベル以下
備考 個別の住居等において騒音の影響を受けやすい面の窓を主として閉めた生活が営まれていると認められるときは、屋内へ透過する騒音に係る基準(昼間にあっては45 デシベル以下、夜間にあっては40 デシベル以下)によることができる。	

- 2 1の環境基準の基準値は、次の方法により評価した場合における値とする。
- (1) 評価は、個別の住居等が影響を受ける騒音レベルによることを基本とし、住居等の用に供される建物の騒音の影響を受けやすい面における騒音レベルによって評価するものとする。
この場合において屋内へ透過する騒音に係る基準については、建物の騒音の影響を受けやすい面における騒音レベルから当該建物の防音性能値を差し引いて評価するものとする。
 - (2) 騒音の評価手法は、等価騒音レベルによるものとし、時間の区分ごとの全時間を通じた等価騒音レベルによって評価することを原則とする。
 - (3) 評価の時期は、騒音が1年間を通じて平均的な状況を呈する日を選定するものとする。
 - (4) 騒音の測定は、計量法(平成4年法律第51号)第71条の条件に合格した騒音計を用いて行うものとする。この場合において、周波数補正回路はA特性を用いることとする。
 - (5) 騒音の測定に関する方法は、原則として日本工業規格Z8731による。ただし、時間の区分ごとに全時間を通じて連続して測定した場合と比べて統計的に十分な精度を確保し得る範囲内で、騒音レベルの変動等の条件に応じて、実測時間を短縮することができる。当該建物による反射の影響が無視できない場合にはこれを避けうる位置で測定し、これが困難な場合には実測値を補正するなど適切な措置を行うこととする。また、必要な実測時間が確保できない場合等においては、測定に代えて道路交通量等の条件から騒音レベルを推計する方法によることができる。
なお、著しい騒音を発生する工場及び事業場、建設作業の場所、飛行場並びに鉄道の敷地内並びにこれらに準ずる場所は、測定場所から除外する。
- 3 環境基準の達成状況の地域としての評価は、次の方法により行うものとする。
- (1) 道路に面する地域以外の地域については、原則として一定の地域ごとに当該地域の騒音を代表すると思われる地点を選定して評価するものとする。
 - (2) 道路に面する地域については、原則として一定の地域ごとに当該地域内の全ての住居等のうち1の環境基準の基準値を超過する戸数及び超過する割合を把握することにより評価するものとする。

第2 達成期間等

- 1 環境基準は、次に定める達成期間でその達成又は維持を図るものとする。
- (1) 道路に面する地域以外の地域については、環境基準の施行後直ちに達成され、又は維持されるよう努めるものとする。
 - (2) 既設の道路に面する地域については、関係行政機関及び関係地方公共団体の協力の下に自動車単体対策、道路構造対策、交通流対策、沿道対策等を総合的に実施することにより、環境基準の施行後10年以内を目途として達成され、又は維持されるよう努めるものとする。
ただし、幹線交通を担う道路に面する地域であって、道路交通量が多くその達成が

著しく困難な地域については、対策技術の大幅な進歩、都市構造の変革等とあいまって、10年を超える期間で可及的速やかに達成されるよう努めるものとする。

(3) 道路に面する地域以外の地域が、環境基準が施行された日以降計画された道路の設置によって新たに道路に面することとなった場合にあつては(1)及び(2)にかかわらず当該道路の供用後直ちに達成され又は維持されるよう努めるものとし、環境基準が施行された日より前に計画された道路の設置によって新たに道路に面することとなった場合にあつては(2)を準用するものとする。

2 道路に面する地域のうち幹線交通を担う道路に近接する空間の背後地に存する建物の中高層部に位置する住居等において、当該道路の著しい騒音はその騒音の影響を受けやすい面に直接到達する場合は、その面の窓を主として閉めた生活が営まれていると認められ、かつ、屋内へ透過する騒音に係る基準が満たされたときは、環境基準が達成されたものとみなすものとする。

3 夜間の騒音レベルが73デシベルを超える住居等が存する地域における騒音対策を優先的に実施するものとする。

第3 環境基準の適用除外について

この環境基準は、航空機騒音、鉄道騒音及び建設作業騒音には適用しないものとする。

騒音に係る環境基準の類型ごとに当てはめる地域の指定

(平成 11 年 3 月 19 日大阪府公告第 9 号)

※大阪府環境農林水産行政事務に係る事務処理の特例に関する条例により、府内すべての町村への権限移譲が完了したため、平成 27 年 3 月 25 日大阪府公告第 23 号により、平成 27 年 3 月 31 日限りで廃止したが、参考掲載する。

記

類型 地域の	基準値		該 当 地 域
	昼間	夜間	
AA	50 デシベル以下	40 デシベル以下	富田林市大字甘南備 大阪府立金剛コロニーの敷地
A	55 デシベル以下	45 デシベル以下	都市計画法(昭和 43 年法律第 100 号)第 2 章の規定により定められた第一種低層住居専用地域、第二種低層住居専用地域、第一種中高層住居専用地域及び第二種中高層住居専用地域
B	55 デシベル以下	45 デシベル以下	都市計画法第 2 章の規定により定められた第一種住居地域、第二種住居地域及び準住居地域並びに同法第 8 条第 1 項第 1 号に規定する用途地域の指定のない地域(AA に該当する地域、関西国際空港及び八尾空港の敷地並びに工業用の埋立地を除く。)
C	60 デシベル以下	50 デシベル以下	都市計画法第 2 章の規定により定められた近隣商業地域、商業地域、準工業地域(関西国際空港及び大阪国際空港の敷地を除く。)及び工業地域(関西国際空港の敷地を除く。)

※「大阪府立金剛コロニー」は平成 29 年 4 月より「大阪府立こんごう福祉センター」に名称変更

ただし、道路に面する地域については、上表によらず次表の基準値の欄に掲げるとおりとする。

地 域 の 区 分	基準値	
	昼間 〔午前 6 時から 午後 10 時まで〕	夜間 〔午後 10 時から 翌日の午前 6 時まで〕
A 地域のうち 2 車線以上の車線を有する道路に面する地域	60 デシベル以下	55 デシベル以下
B 地域のうち 2 車線以上の車線を有する道路に面する地域及び C 地域のうち車線を有する道路に面する地域	65 デシベル以下	60 デシベル以下

この場合において、幹線交通を担う道路に近接する空間については、上表にかかわらず、特例として次表の基準値の欄に掲げるとおりとする。

基 準 値	
昼 間 (午前6時から 午後10時まで)	夜 間 (午後10時から 翌日の午前6時まで)
70 デシベル以下	65 デシベル以下
備考 個別の住居等において騒音の影響を受けやすい面の窓を主として閉めた生活が営まれていると認められるときは、屋内へ透過する騒音に係る基準(昼間にあっては45 デシベル以下、夜間にあっては40 デシベル以下)によることができる。	

注

- (1) 「幹線交通を担う道路」とは、次に掲げる道路をいうものとする。
- ① 道路法(昭和27年法律第180号)第3条に規定する高速自動車国道、一般国道、府道及び市町村道(市町村道にあっては、4車線以上の区間に限る。)
 - ② ①に掲げる道路を除くほか、道路運送法(昭和26年法律第183号)第2条第8項に規定する一般自動車道であって都市計画法施行規則(昭和44年建設省令第49号)第7条第1号に掲げる自動車専用道路
- (2) 「幹線交通を担う道路に近接する空間」とは、次の車線数の区分に応じ道路端からの距離によりその範囲を特定するものとする。
- ① 2車線以下の車線を有する幹線交通を担う道路 15メートル
 - ② 2車線を超える車線を有する幹線交通を担う道路 20メートル

参考資料（２）自動車騒音に係る要請限度

騒音規制法第 17 条第 1 項の規定に基づく指定地域内における自動車騒音の限度を定める省令

平成 12 年 3 月 2 日 総理府令第 15 号

最終改正 平成 23 年 11 月 30 日 環境省令第 32 号

(定義)

第 1 条 この省令において、次の各号に掲げる用語の意義は、それぞれ当該各号に定めるところによる。

- 一 車線 一縦列の自動車(二輪のものを除く。)が安全かつ円滑に走行するために必要な幅員を有する帯状の車道の部分をいう。
- 二 幹線交通を担う道路 道路法(昭和 27 年法律第 180 号)第 3 条に規定する高速自動車国道、一般国道、都道府県道及び市町村道(市町村道にあつては 4 車線以上の車線を有する区間に限る。)並びに道路運送法(昭和 26 年法律第 183 号)第 2 条第 8 項に規定する一般自動車道であつて都市計画法施行規則(昭和 44 年建設省令第 49 号)第 7 条第 1 号に規定する自動車専用道路をいう。
- 三 昼間 午前 6 時から午後 10 時までの間をいう。
- 四 夜間 午後 10 時から翌日の午前 6 時までの間をいう。
- 五 デシベル 計量法(平成 4 年法律第 51 号)別表第 2 に定める音圧レベルの計量単位をいう。(自動車騒音の限度)

第 2 条 騒音規制法第 17 条第 1 項の環境省令で定める限度(以下「限度」という。)は、別表のとおりとする。

(幹線交通を担う道路に近接する区域に係る限度の特例)

第 3 条 別表に掲げる区域のうち幹線交通を担う道路に近接する区域(2 車線以下の車線を有する道路の場合は道路の敷地の境界線から 15 メートル、2 車線を超える車線を有する道路の場合は道路の敷地の境界線から 20 メートルまでの範囲をいう。)に係る限度は、前条の規定にかかわらず、昼間においては 75 デシベル、夜間においては 70 デシベルとする。

(都道府県知事及び都道府県公安委員会が協議して定める限度)

第 4 条 前二条の規定にかかわらず、別表に掲げる区域のうち学校、病院等特に静穏を必要とする施設が集合して設置されている区域又は幹線交通を担う道路の区間の全部又は一部に面する区域に係る限度は、都道府県知事(市の区域内の区域に係る限度については、市長。)及び都道府県公安委員会が協議して定める自動車騒音の大きさとする事ができる。

(自動車騒音の測定方法等)

第 5 条 前三条に規定する限度は、次に掲げる方法により測定した場合における値によるものとする。

- 一 騒音の測定は、計量法第 71 条の条件に合格した騒音計を用いて行うものとする。
- 二 騒音の測定は、道路に接して住居、病院、学校等の用に供される建築物(以下「住居等」という。)が存している場合には道路の敷地の境界線において行い、道路に沿って住居等以外の用途の土地利用が行われているため道路から距離をおいて住居等が存している場合には住居等に到達する騒音の大きさを測定できる地点において行うものとする。これらの場合において、測定を行う高さは、当該地点の鉛直方向において生活環境の保全上騒音が最も問題となる位置とする。
- 三 騒音の測定は、当該道路のうち原則として交差点を除く部分に係る自動車騒音を対象とし、連続する 7 日間のうち当該自動車騒音の状況を代表すると認められる 3 日間について行うものとする。
- 四 騒音の評価手法は、等価騒音レベルによるものとする。
- 五 騒音の測定方法は、原則として、日本工業規格 Z8731 に定める騒音レベルの測定方法によるものとし、建築物による無視できない反射の影響を避けうる位置で測定するものとする。ただし、建築物と道路との間(道路の敷地の境界線を含む。)の地点において測定を行い、当該建築物による無視できない反射の影響を避けることができない場合において、当該影

響を勘案し実測値を補正するなど適切な措置を講ずるときは、この限りでない。

六 自動車騒音以外の騒音又は当該道路以外の道路に係る自動車騒音による影響があると認められる場合は、これらの影響を勘案し実測値を補正するものとする。

七 騒音の大きさは、測定した値を時間の区分ごとに3日間の原則として全時間を通じてエネルギー平均した値とする。

別表

時間の区分 区域の区分	昼 間	夜 間
	〔午前 6時から 午後 10時まで〕	〔午後 10時から 翌日の午前 6時まで〕
a 区域及び b 区域のうち 1 車線を有する道路に面する区域	65 デシベル	55 デシベル
a 区域のうち 2 車線以上の車線を有する道路に面する区域	70 デシベル	65 デシベル
b 区域のうち 2 車線以上の車線を有する道路に面する区域及び c 区域のうち車線を有する道路に面する区域	75 デシベル	70 デシベル

備考

a 区域、b 区域及び c 区域とは、それぞれ次の各号に掲げる区域として都道府県知事(市の区域内の区域については、市長。)が定めた区域をいう。

- 1 a 区域 専ら住居の用に供される区域
- 2 b 区域 主として住居の用に供される区域
- 3 c 区域 相当数の住居と併せて商業、工業等の用に供される区域

騒音規制法に基づく自動車騒音の限度に係る区域の区分

(平成 12 年 3 月 21 日大阪府公告第 41 号)

※大阪府環境農林水産行政事務に係る事務処理の特例に関する条例により、府内すべての町村への権限移譲が完了したため、平成 27 年 3 月 25 日大阪府公告第 20 号により、平成 27 年 3 月 31 日限りで廃止したが、参考掲載する。

記

(1) a 区域に該当する区域

各市町村公告(騒音規制法第 3 条第 1 項の規定による特定工場等において発生する騒音及び特定建設作業に伴って発生する騒音について規制する地域の指定)により指定した地域(以下「指定地域」という。)のうち、都市計画法(昭和 43 年法律第 100 号)第 2 章の規定により定められた第一種低層住居専用地域、第二種低層住居専用地域、第一種中高層住居専用地域及び第二種中高層住居専用地域

(2) b 区域に該当する区域

指定地域のうち、都市計画法第 2 章の規定により定められた第一種住居地域、第二種住居地域及び準住居地域並びに同法第 8 条第 1 項第一号に規定する用途地域の指定のない地域

(3) c 区域に該当する区域

指定地域のうち、都市計画法第 2 章の規定により定められた近隣商業地域、商業地域、準工業地域及び工業地域

参考資料（３）環境騒音調査実施状況

令和元年度において府内市町で実施された環境騒音の測定方法等について集計した。

① 道路に面する地域の測定方法

道路に面する地域の測定で用いられた測定手法の状況を表 1 に示す。連続測定で瞬時値を記録する手法が最も多く採用されていた。

表 1 道路に面する地域における測定方法の状況

測定方法	割合
連続測定で瞬時値を記録	62.9%
連続測定で 10 分間値を記録	33.2%
非連続測定で毎時 10 分間値を記録	3.9%

② 測定実施主体

各測定点における測定実施主体（測定を専門の事業者へ委託して実施するか、職員等が測定を行っているか）について表 2 に示す。いずれの地域も事業者へ委託して測定する割合が高かった。

表 2 測定実施主体の状況

	事業者へ委託して測定	職員等が測定
道路に面する地域	77.5%	22.5%
一般地域	67.7%	32.3%

③ 一般地域の測定頻度

一般地域における測定頻度別測定地点数の割合を表3に示す。ここで「毎年定点観測」とは毎年定期的に測定を行っている地点、「準定点」は複数年に1回測定を行っている地点を示す。

表3 一般地域における測定頻度別測定地点数の割合

測定頻度	割合	
毎年定点観測	73.4%	
今年度より新規に観測	0.0%	
準定点	2年に1回測定	14.3%
	3年に1回測定	3.7%
	4年に1回測定	0.0%
	5年に1回測定	7.1%
	その他の頻度	1.4%
	合計	26.6%

④ 一般地域の測定方法

一般地域の各測定点における測定手法の状況を表4に示す。ここで「無人測定」とは測定機器を設置した後に無人で測定を行う方法、「常時有人測定」とは測定機器のそばに常に人がついている状態で測定を行う方法を指す。

表4 一般地域の測定方法の状況

測定方法	割合
無人測定	19.7%
常時有人測定	80.3%
その他	0.0%

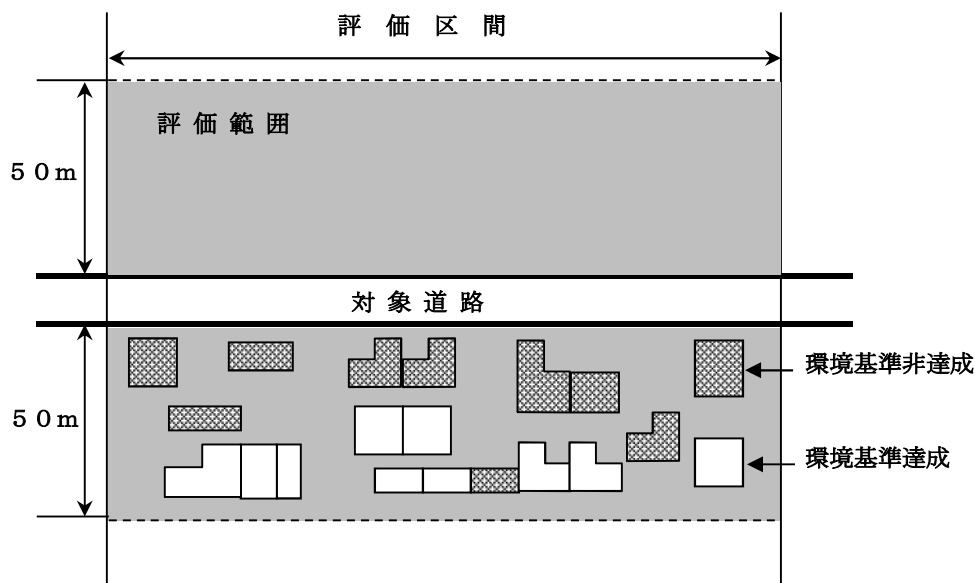
参考資料（４）騒音に係る環境基準の面的評価について

面的評価は、騒音に係る環境基準の改訂（平成10年9月、平成11年4月施行）に伴い導入された評価方法で、道路に面する地域について、沿道の騒音の実測値や道路構造等のデータから個別住居ごとに自動車騒音レベルを予測することにより、評価範囲内の全住居等のうち環境基準を超過する住居等の戸数及び割合を評価するものである（次式）。

$$\text{環境基準達成率（％）} = \frac{\text{環境基準を達成した住居の戸数}}{\text{評価範囲内の全住居戸数}} \times 100$$

これは、従来、道路端における騒音レベルの大きさを評価していた道路交通騒音の測定・評価方法を、発生源である道路・交通とともに、沿道の都市構造にも目をむけた測定・評価方法とすることにより、「道路に面する地域の実態に即した効果的な沿道対策を促す視点を加えるなど、道路交通騒音対策の推進に環境基準が目標として効果的に機能しうるものとする」（「騒音の評価手法等の在り方について」：中環審第132号）ことを目指したものである。

大阪府域においては、平成14年度（平成13年度測定結果）から面的評価の運用を開始した。府域の評価対象路線毎（原則として国土交通省の道路交通センサスの調査単位区間に対応）に評価区間を設定し、道路端から50m以内の範囲の住居等について道路からの騒音レベルを推計している（下図）。



面的評価については、「騒音規制法第18条の規定に基づく自動車騒音の状況の常時監視に係る事務の処理基準について（平成23年9月、環境省）」に基づき実施している*。

*法改正に伴う権限移譲により、平成24年度より市域は各市が常時監視を実施している。

参考資料（５）道路交通振動に係る要請限度

振動規制法

昭和 51 年 6 月 10 日 法律第 64 号
最終改正 平成 26 年 6 月 18 日 法律第 72 号

(測定に基づく要請)

第 16 条 市町村長は、第 19 条の測定を行った場合において、指定地域内における道路交通振動が環境省令で定める限度を超えていることにより道路の周辺的生活環境が著しく損なわれていると認めるときは、道路管理者に対し当該道路の部分につき道路交通振動の防止のための舗装、維持又は修繕の措置を執るべきことを要請し、又は都道府県公安委員会に対し道路交通法（昭和 35 年法律第 105 号）の規定による措置を執るべきことを要請するものとする。

2 環境大臣は、前項の環境省令を定めようとするときは、あらかじめ、国家公安委員会に協議しなければならない。

3 道路管理者は、第 1 項の要請があつた場合において、道路交通振動の防止のため必要があると認めるときは、当該道路の部分の舗装、維持又は修繕の措置を執るものとする。

振動規制法施行規則

昭和 51 年 11 月 10 日 総理府令第 58 号
最終改正 平成 27 年 4 月 20 日 環境省令第 19 号

(道路交通振動の限度)

第 12 条 法第 16 条第 1 項の環境省令で定める限度は、別表第二のとおりとする。ただし、都道府県知事（市の区域内の区域に係る限度については、市長。）、道路管理者及び都道府県公安委員会が協議するところにより、学校、病院等特に静穏を必要とする施設の周辺の道路における限度は同表に定める値以下当該値から 5 デシベル減じた値以上とし、特定の既設幹線道路の区間の全部又は一部における夜間の第一種区域の限度は夜間の第二種区域の値とすることができる。

別表第二(第 12 条関係)

区域の区分	時間の区分	
	昼間	夜間
第一種区域	65 デシベル	60 デシベル
第二種区域	70 デシベル	65 デシベル

備考

1 第一種区域及び第二種区域とは、それぞれ次の各号に掲げる区域として都道府県知事が定めた区域をいう。

一 第一種区域 良好な住居の環境を保全するため、特に静穏の保持を必要とする区域及び住民の用に供されているため、静穏の保持を必要とする区域

二 第二種区域 住居の用に併せて商業、工業等の用に供されている区域であって、その区域内の住民の生活環境を保全するため、振動の発生を防止する必要がある区域及び主として工業等の用に供されている区域であって、その区域内の住民の生活環境を悪化させないため、著しい振動の発生を防止する必要がある区域

- 2 昼間及び夜間とは、それぞれ次の各号に掲げる時間の範囲内において都道府県知事(市の区域内の区域に係る時間については、市長。)が定めた時間をいう。
- 一 昼間 午前5時、6時、7時又は8時から午後7時、8時、9時又は10時まで
 - 二 夜間 午後7時、8時、9時又は10時から翌日の午後5時、6時、7時又は8時まで
- 3 デシベルとは、計量法別表第二に定める振動加速度レベルの計量単位をいう。
- 4 振動の測定は、計量法第71条の条件に合格した振動レベル計を用い、鉛直方向について行うものとする。この場合において、振動感覚補正回路は鉛直振動特性を用いることとする。
- 5 振動の測定場所は、道路の敷地の境界線とする。
- 6 振動の測定は、当該道路に係る道路交通振動を対象とし、当該道路交通振動の状況を代表すると認められる1日について、昼間及び夜間の区分ごとに1時間当たり1回以上の測定を4時間以上行うものとする。
- 7 振動の測定方法は、次のとおりとする。
- 一 振動ピックアップの設置場所は、次のとおりとする。
 - イ 緩衝物がなく、かつ、十分踏み固め等の行われている堅い場所
 - ロ 傾斜及びおうとつがない水平面を確保できる場所
 - ハ 温度、電気、磁気等の外囲条件の影響を受けない場所
 - 二 暗振動の影響の補正は、次のとおりとする。測定の対象とする振動に係る指示値と暗振動(当該測定場所において発生する振動で当該測定の対象とする振動以外のものをいう。)の指示値の差が10デシベル未満の場合は、測定の対象とする振動に係る指示値から次の表の上欄に掲げる指示値の差ごとに、同表の下欄に掲げる補正値を減ずるものとする。

指示値の差	補正値
3デシベル	3デシベル
4デシベル	2デシベル
5デシベル	
6デシベル	1デシベル
7デシベル	
8デシベル	
9デシベル	

- 8 振動レベルは、5秒間隔、100個又はこれに準ずる間隔、個数の測定値の80パーセントレンジの上端の数値を、昼間及び夜間の区分ごとにすべてについて平均した数値とする。

振動規制法施行規則に基づく道路交通振動の限度の区域及び時間の区分

(昭和 52 年 11 月 1 日大阪府公告第 304 号)

※大阪府環境農林水産行政事務に係る事務処理の特例に関する条例により、府内すべての町村への権限移譲が完了したため、平成27年 3 月25日大阪府公告第22号により、平成27年 3 月31日限りで廃止したが、参考掲載する。

記

1 区域

(1) 第一種区域

都市計画法(昭和 43 年法律第 100 号)第 2 章の規定により定められた第一種低層住居専用地域、第二種低層住居専用地域、第一種中高層住居専用地域、第二種中高層住居専用地域、第一種住居地域、第二種住居地域及び準住居地域並びに同法第 8 条第 1 項第 1 号に規定する用途地域の指定のない地域

(2) 第二種区域

都市計画法第 2 章の規定により定められた近隣商業地域、商業地域、準工業地域及び工業地域

2 時間

(1) 昼間 午前 6 時から午後 9 時まで

(2) 夜間 午後 9 時から翌日の午前 6 時まで



環境農林水産部環境管理室事業所指導課

〒559-8555 大阪市住之江区南港北 1-14-16 大阪府咲洲庁舎 21 階

TEL 06-6210-9588

ホームページ <http://www.pref.osaka.lg.jp/kotsukankyo/oto/>

令和3年4月発行