

平成 27 年度

環境騒音モニタリング調査結果

報 告 書

平成 29 年 7 月

大阪府環境農林水産部

環境管理室交通環境課

目次

1. 調査の概要	
(1) 目的.....	1
(2) 環境騒音の評価方法.....	1
(3) 環境騒音の調査方法.....	1
2. 騒音に係る環境基準の達成状況の概要	
(1) 道路に面する地域.....	2
(2) 一般地域.....	3
3. 道路に面する地域における環境基準の達成状況	
(1) 面的評価.....	4
(2) 点的評価.....	11
4. 一般地域における環境基準の達成状況	
(1) 環境基準の達成状況.....	15
(2) 環境騒音の支配的音源.....	17
(3) 環境騒音の用途地域別の状況.....	18
5. 道路に面する地域における振動レベル.....	19
詳細データ	
(1) 道路に面する地域における環境基準の達成状況（面的評価）.....	21
(2) 市町村別環境騒音測定結果	
① 道路に面する地域.....	97
② 一般地域.....	141
(3) 道路交通振動測定結果.....	177
参考資料	
(1) 騒音に係る環境基準.....	201
(2) 自動車騒音に係る要請限度.....	206
(3) 環境騒音調査方法の概要.....	209
(4) 環境騒音調査実施状況.....	211
(5) 騒音に係る環境基準の面的評価について.....	213
(6) 道路交通振動に係る要請限度.....	214

1 調査の概要

(1) 目的

大阪府及び府内市町村では、騒音に係る環境基準の達成状況等を把握するため、環境騒音の測定を実施している。本報告書は、平成 27 年度に大阪府及び府内各市が実施した騒音規制法第 18 条第 1 項に基づく自動車騒音の常時監視結果と、府内市町村等が実施した環境騒音測定結果をとりまとめ、環境基準の達成状況を評価したものである。また、府内市町村が実施した道路交通振動の測定結果についても併載した。

(2) 環境騒音の評価方法

騒音に係る環境基準の達成状況の地域としての評価方法は、原則として以下の方法によることとされている。

道路に面する地域	道路から 50m の範囲にある住居等のうち、環境基準の基準値を達成する戸数及び達成する割合を把握することにより評価（以下「面的評価」という。）
一般地域 (道路に面する地域以外の地域)	地域の騒音を代表すると思われる地点(特定の音源の局所的な影響を受けず、地域における平均的な騒音レベルを評価できると考えられる地点)を選定して評価

(3) 環境騒音の調査方法

環境騒音に係る調査は、「騒音に係る環境基準の評価マニュアル」(環境省)に基づいて実施したものである。大阪府及び府内の各自治体が平成 27 年度に実施した道路に面する地域及び一般地域での測定地点数を表 1-1 に示す。

表 1-1 道路に面する地域及び一般地域における環境騒音測定地点数

道路に面する地域	A地域	11 地点
	B地域	8 地点
	C地域	2 地点
	幹線交通を担う道路に近接する空間	282 地点
		303 地点
一般地域	AA地域	1 地点
	A地域	176 地点
	B地域	93 地点
	C地域	116 地点
		386 地点

2 騒音に係る環境基準の達成状況の概要

(1) 道路に面する地域

道路に面する地域における環境基準(参考資料(1)参照)の達成状況について評価(面的評価)した結果の概要を示す。

「昼間(午前6時～午後10時)・夜間(午後10時～午前6時)とも基準値以下」の割合は94.1%であり、平成26年度(94.2%)と比較して同程度だった。また、「昼間のみ基準値以下」は2.1%(平成26年度2.3%)、「夜間のみ基準値以下」は0.4%(同0.4%)、「昼・夜間ともに基準値超過」は3.4%(同3.1%)であった(図2-1参照)。

なお、平成27年度の面的評価では、道路延長約2,051km、沿道の870,307戸を評価対象とした。

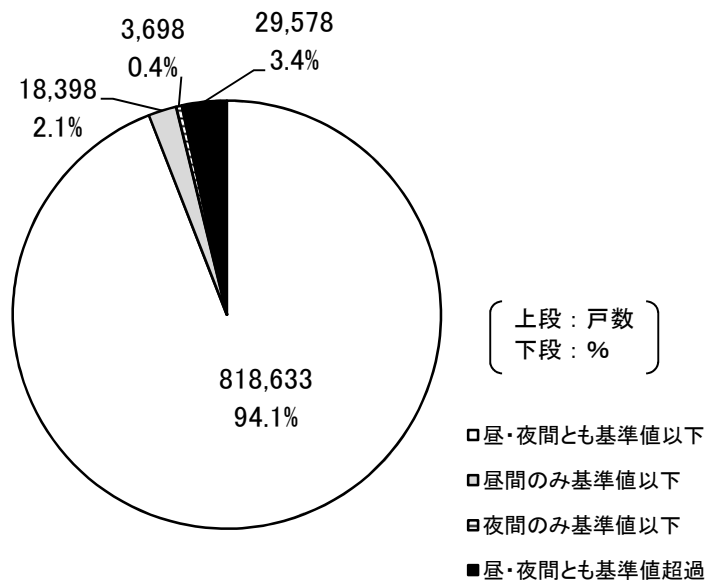


図2-1 道路に面する地域における騒音に係る環境基準の達成状況(面的評価)

(注) %については四捨五入により、合計が100%にならないことがある。

以下の図・表においても同様。

(2) 一般地域

一般地域における環境基準(参考資料(1)参照)の達成状況について評価(点的評価)した結果の概要を示す。

「昼・夜間とも基準値以下」の割合は85.0%(平成26年度81.0%)、「昼間のみ基準値以下」が10.6%(同12.8%)、「夜間のみ基準値以下」が1.6%(同0.8%)、「昼・夜間とも基準値超過」が2.8%(同5.3%)であった(図2-2参照)。

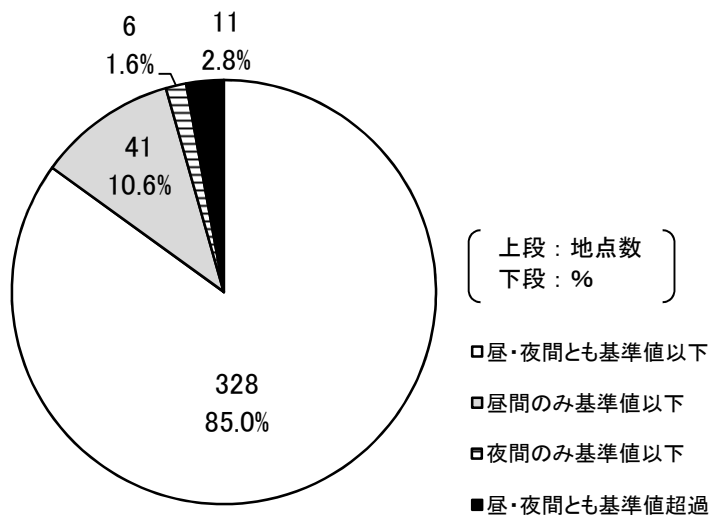


図2-2 一般地域における騒音に係る環境基準の達成状況

3 道路に面する地域における環境基準の達成状況

(1) 面的評価

① 環境基準の達成状況及びその推移

道路に面する地域における環境基準の達成状況について評価（面的評価）した結果を示す。

地域の類型別では、昼・夜間とも環境基準を達成した評価戸数の割合は、「幹線交通を担う道路に近接する空間」（以下「近接空間」という。）で90.4%、道路端から50mまでの評価範囲のうち「近接空間」以外の場所（以下「非近接空間」という。）で96.7%であった（表3-1及び図3-1参照）。

昼・夜間別では、近接空間・非近接空間ともに夜間の超過率が高く、特に「近接空間」においてその傾向が顕著である（図3-2参照）。

環境基準達成状況の推移については、各年で評価の対象としている住居等の違いを考慮する必要はあるが、緩やかな改善傾向にある（図3-3参照）。

表3-1 道路に面する地域における環境基準の達成状況

上段：％
下段：戸数

地域の類型	評価戸数	昼・夜間とも 基準値以下	昼間のみ 基準値以下	夜間のみ 基準値以下	昼・夜間とも 基準値超過
近接空間	360,859	90.4 326,086	3.9 14,107	0.5 1,920	5.2 18,746
非近接空間	509,448	96.7 492,547	0.8 4,291	0.3 1,778	2.1 10,832
全地域	870,307	94.1 818,633	2.1 18,398	0.4 3,698	3.4 29,578

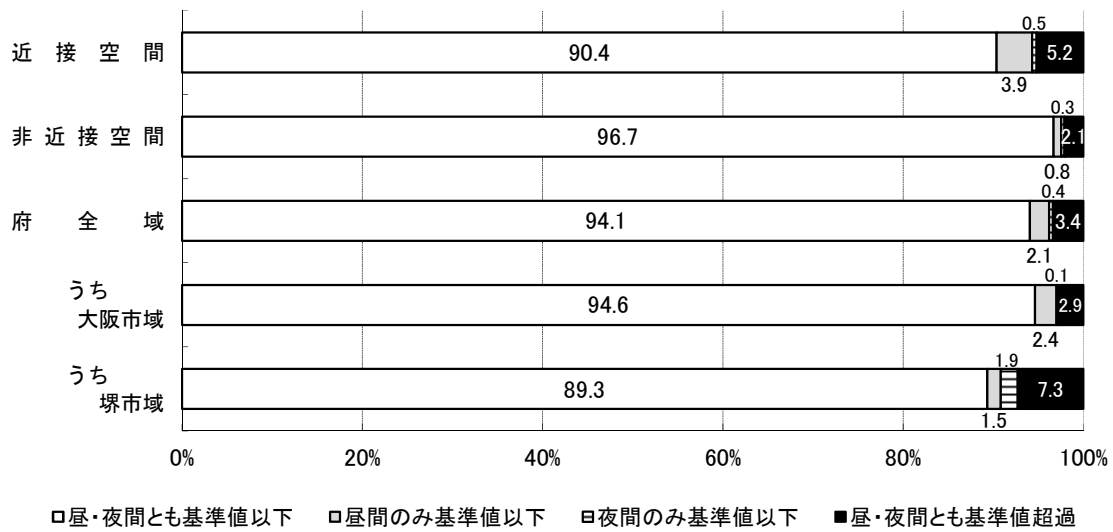


図3-1 道路に面する地域における環境基準の達成状況

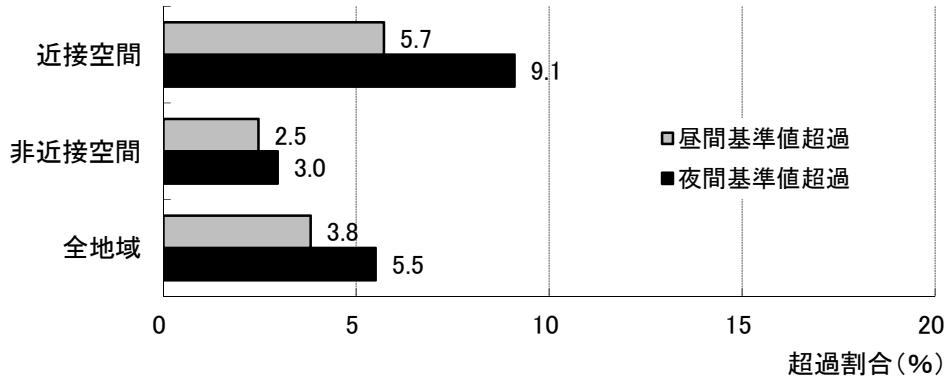


図3-2 昼・夜間における地域類型別環境基準の超過状況

上段：年 度
下段：評価戸数

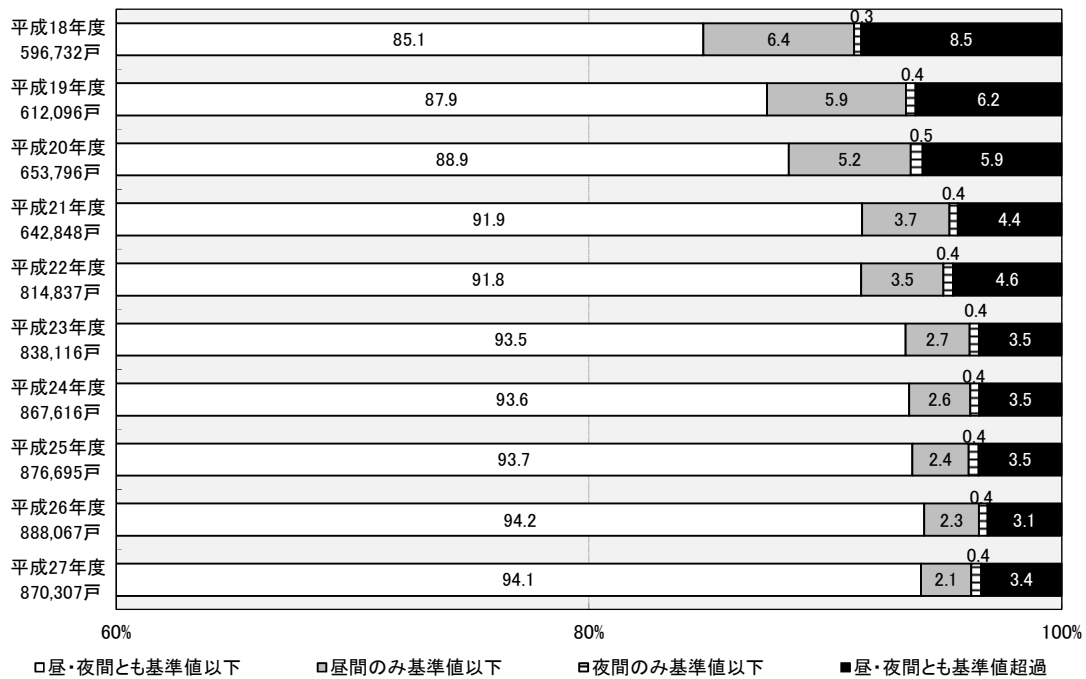


図 3 - 3 道路に面する地域における環境基準達成状況の推移

② 市町村別環境基準の達成状況

市町村別の達成状況については、昼・夜間とも環境基準を達成した戸数の割合は85.4～100%の範囲にあった(表3-2参照)。

表3-2 道路に面する地域における市町村別環境基準の達成状況(面的評価)

市町村名	路線 延長 (km)	住居等 戸数 (戸)	昼・夜間とも 基準値以下 (%)	昼間のみ 基準値以下 (%)	夜間のみ 基準値以下 (%)	昼・夜間とも 基準値超過 (%)
府 全 域	2050.5	870,307	94.1	2.1	0.4	3.4
大 阪 市	442.9	443,902	94.6	2.4	0.1	2.9
堺 市	191.9	60,825	89.3	1.5	1.9	7.3
岸 和 田 市	81.3	13,372	96.6	0.0	0.1	3.3
豊 中 市	51.1	33,337	91.4	4.0	0.0	4.5
池 田 市	28.5	8,868	88.4	2.1	1.3	8.2
吹 田 市	62.3	27,570	91.0	2.1	1.1	5.8
泉 大 津 市	16.5	4,984	93.3	1.0	0.7	5.0
高 槻 市	91.1	23,105	99.2	0.0	0.7	0.1
貝 塚 市	42.1	5,840	99.2	0.0	0.2	0.6
守 口 市	21.4	11,944	91.0	5.3	0.2	3.5
枚 方 市	79.2	27,198	94.0	3.5	0.0	2.5
茨 木 市	80.0	21,637	96.7	2.2	0.0	1.2
八 尾 市	55.3	17,621	95.8	1.2	1.5	1.6
泉 佐 野 市	64.9	8,582	99.0	0.3	0.0	0.7
富 田 林 市	47.3	7,853	89.0	0.2	2.0	8.9
寝 屋 川 市	46.9	18,731	96.6	1.4	0.1	1.9
河 内 長 野 市	68.2	5,790	99.5	0.1	0.1	0.3
松 原 市	25.6	6,378	91.4	3.3	0.1	5.2
大 東 市	13.9	6,106	95.5	0.5	1.9	2.1

市町村名	路線 延長 (km)	住居等 戸数 (戸)	昼・夜間とも 基準値以下 (%)	昼間のみ 基準値以下 (%)	夜間のみ 基準値以下 (%)	昼・夜間とも 基準値超過 (%)
和 泉 市	80.2	15,900	96.3	0.0	0.8	2.9
箕 面 市	22.9	7,034	96.3	0.0	0.6	3.1
柏 原 市	24.7	5,383	89.2	3.3	0.7	6.7
羽 曳 野 市	26.9	4,695	89.9	3.5	1.6	5.0
門 真 市	24.3	8,992	92.0	1.4	0.4	6.3
摂 津 市	19.1	5,071	96.7	2.4	0.0	0.9
高 石 市	11.7	4,604	96.1	0.1	0.1	3.8
藤 井 寺 市	19.8	7,262	94.7	0.0	0.3	5.0
東 大 阪 市	77.4	35,126	91.4	3.4	0.7	4.5
泉 南 市	37.9	2,600	95.5	1.6	1.9	1.0
四 條 畷 市	11.2	2,150	93.7	2.0	0.2	4.1
交 野 市	22.6	3,944	94.4	1.0	0.6	4.0
大 阪 狭 山 市	12.3	2,932	97.0	2.1	0.1	0.8
阪 南 市	30.0	2,663	99.6	0.2	0.1	0.1
島 本 町	5.3	1,195	85.4	3.5	0.0	11.1
豊 能 町	14.0	535	100.0	0.0	0.0	0.0
能 勢 町	31.9	601	93.3	0.0	6.5	0.2
忠 岡 町	2.7	428	99.3	0.2	0.0	0.5
熊 取 町	13.0	2,215	96.9	0.9	0.4	1.8
田 尻 町	1.8	325	99.4	0.0	0.0	0.6
岬 町	16.5	909	99.0	0.0	0.0	1.0
太 子 町	13.6	1,303	99.9	0.0	0.1	0.0
河 南 町	8.2	466	100.0	0.0	0.0	0.0
千 早 赤 阪 村	12.1	331	100.0	0.0	0.0	0.0

③ 道路種類別環境基準の達成状況

道路種類別の達成状況については、昼・夜間とも環境基準を達成した割合は 90.5%～95.4%であり、達成率が最も低いのは、一般国道であった（表 3-3 及び図 3-4 参照）。

昼・夜間別では、高速自動車国道を除き、昼間より夜間の超過率が上回っていた（図 3-5 参照）。

表 3-3 道路に面する地域における道路種類別環境基準の達成状況

		路線 延長 (km)	住居等 戸数 (戸)	昼・夜間とも 基準値以下 (%)	昼間のみ 基準値以下 (%)	夜間のみ 基準値以下 (%)	昼・夜間とも 基準値超過 (%)
道路種類別の内訳	高速自動車国道	61.0	11,794	95.2	0.3	1.6	2.9
	都市高速道路	47.5	35,203	94.5	1.0	0.4	4.1
	一般国道	565.1	227,456	90.5	3.7	0.4	5.4
	府道	1,190.8	453,319	94.7	1.8	0.5	3.0
	市町村道	186.1	197,571	95.4	1.9	0.2	2.5

(注) 1 複数道路が並走する区間（高架の高速道路と平面の府道など）については、沿道住居等に近い側の道路を代表道路として集計を行った。

2 本表では、道路交差部等の評価戸数の重複を除いていないため、住居等戸数の合計値が他表と一致しない。

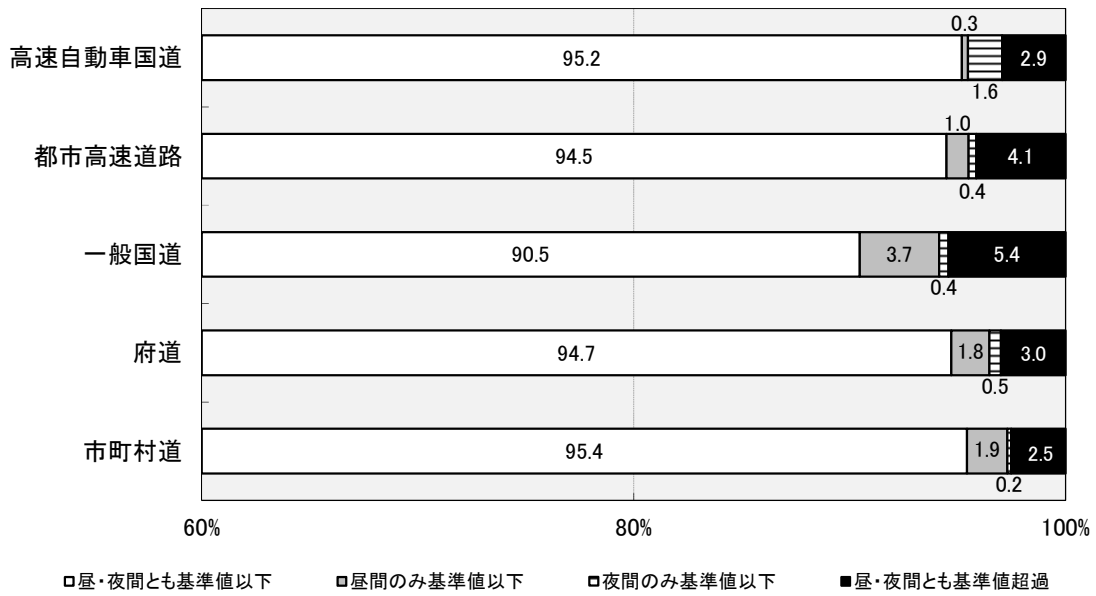


図3-4 道路に面する地域における道路種類別環境基準の達成状況

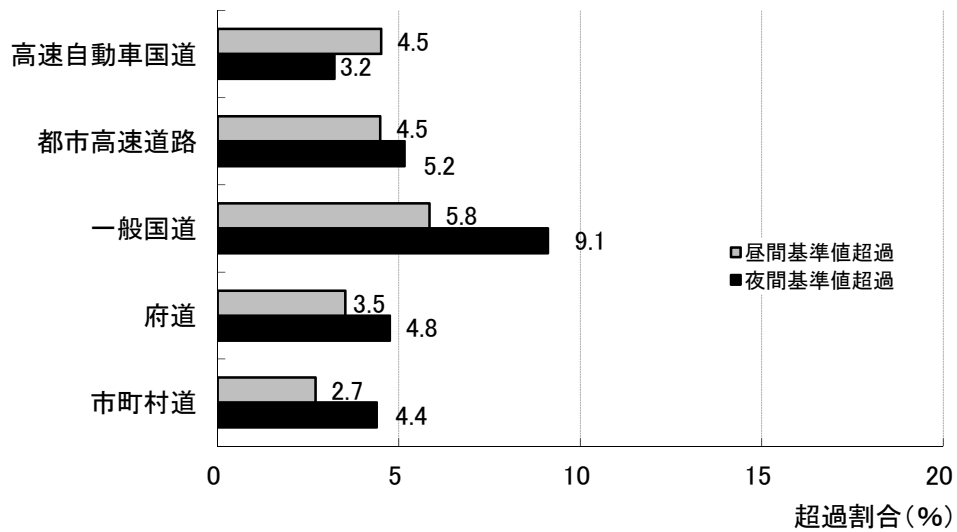


図3-5 昼・夜間における道路種類別環境基準の超過状況

(2) 点的評価

① 環境基準値との比較

道路に面する地域における環境基準の達成状況については面的評価によることとしているが、参考までに騒音実測値を環境基準値と比較評価(点的評価)した結果を示す。

「昼・夜間とも環境基準値以下」の割合は全体では63.7%、地域類型別では、「A地域のうち2車線以上の車線を有する道路に面する地域」が0%、「B地域のうち2車線以上の車線を有する道路に面する地域及びC地域のうち車線を有する道路に面する地域」が40.0%、「近接空間」が67.0%であった(表3-4参照)。

昼・夜間別では、「近接空間」で夜間が昼間の超過割合を上回っていた(図3-6参照)。

環境基準値との比較状況の推移では、昼・夜間とも基準値以下であった割合は近年増加傾向にある(図3-7参照)。

表3-4 道路に面する地域における騒音実測値の環境基準値との比較 (上段: %
下段: 地点数)

地域類型	地点数	昼・夜間とも 基準値以下	昼間のみ 基準値以下	夜間のみ 基準値以下	昼・夜間とも 基準値超過
A地域のうち2車線以上の車線を有する道路に面する地域	11	0.0 0	0.0 0	18.2 2	81.8 9
B地域のうち2車線以上の車線を有する道路に面する地域 及び C地域のうち車線を有する道路に面する地域	10	40.0 4	10.0 1	10.0 1	40.0 4
近接空間	282	67.0 189	10.3 29	1.4 4	21.3 60
全地域	303	63.7 193	9.9 30	2.3 7	24.1 73

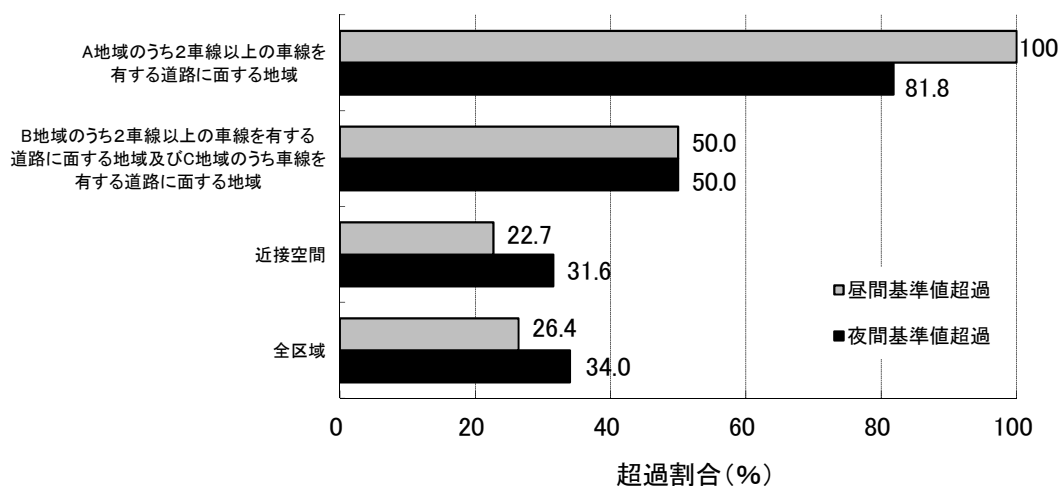


図3-6 昼・夜間における地域類型別騒音実測値の環境基準値超過状況

〔 上段: 年度
下段: 地点数 〕




図3-7 道路に面する地域における騒音実測値の環境基準値との比較状況の推移

② 要請限度値との比較

道路に面する地域において測定された騒音実測値について、要請限度(参考資料(2))と比較した結果を示す。

地域類型別では、昼・夜間とも要請限度値を超過した割合は「a区域のうち2車線以上の車線を有する道路に面する区域」が18.2%、「幹線交通を担う道路に近接する区域」(以下「近接区域」という。)が1.8%で、他は0%であった(表3-5参照)。

昼・夜間別では、「近接区域」で夜間が昼間の超過割合を上回っていた(図3-8参照)。

道路種類別では、一般国道、府道、市町村道等で要請限度値の超過がみられた(表3-6参照)。

表3-5 道路に面する地域における騒音実測値の要請限度値との比較 (上段：％
下段：地点数)

地域の類型	地点数	昼・夜間とも 要請限度値 超過	昼間のみ 要請限度値 超過	夜間のみ 要請限度値 超過	昼・夜間とも 要請限度値 以下
a区域及びb区域のうち1車線を有する道路に面する区域	0	- 0	- 0	- 0	- 0
a区域のうち2車線以上の車線を有する道路に面する区域	11	18.2 2	0.0 0	0.0 0	81.8 9
b区域のうち2車線以上の車線を有する道路に面する区域及びc区域のうち車線を有する道路に面する区域	10	0.0 0	0.0 0	0.0 0	100.0 10
近接区域	282	1.8 5	0.0 0	2.5 7	95.7 270
全区域	303	2.3 7	0.0 0	2.3 7	95.4 289

(注) - は測定地点なしを示す。

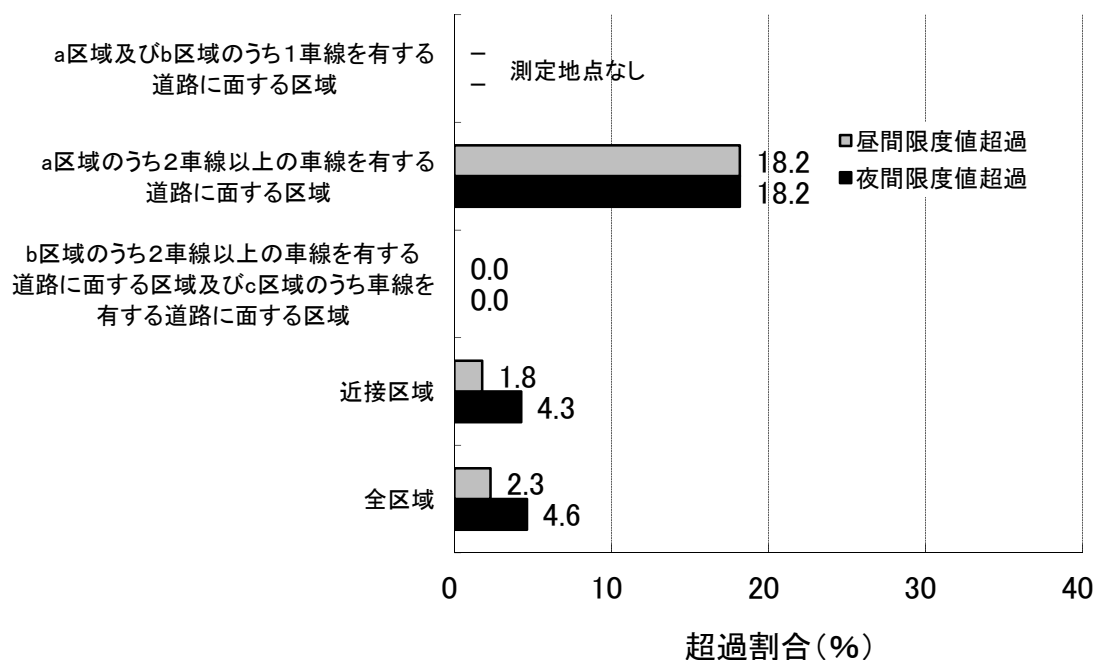


図3-8 昼・夜間における地域類型別騒音実測値の要請限度値超過状況

表3-6 道路に面する地域における道路種類別騒音実測値の要請限度値との比較

道路種別		地点数	要請限度値超過状況			
			昼・夜間とも要請限度値超過	昼間のみ要請限度値超過	夜間のみ要請限度値超過	昼・夜間とも要請限度値以下
道路種類別の内訳	高速自動車国道	8	0.0 0	0.0 0	0.0 0	100.0 8
	都市高速道路	1	0.0 0	0.0 0	0.0 0	100.0 1
	一般国道	106	0.9 1	0.0 0	3.8 4	95.3 101
	府道	148	2.7 4	0.0 0	2.0 3	95.3 141
	市町村道等	40	5.0 2	0.0 0	0.0 0	95.0 38
全体		303	2.3 7	0.0 0	2.3 7	95.4 289

(注) 複数道路が並走する区間（高架の高速道路と平面の府道など）については、測定位置に近い側の道路を代表道路として集計を行った。

4 一般地域における環境基準の達成状況

(1) 環境基準の達成状況

一般地域における環境基準の達成状況について、騒音実測値を環境基準値と比較評価した結果を示す。

「昼・夜間とも環境基準以下」の割合は全体では85.0%、地域類型別では「AA地域」で100%、「A地域及びB地域」で85.5%、「C地域」で83.6%であった（表4-1、図4-1参照）。

表4-1 一般地域における環境基準の達成状況

上段：％
下段：地点数

地域の類型	地点数	昼・夜間とも 基準値以下	昼間のみ 基準値以下	夜間のみ 基準値以下	昼・夜間とも 基準値超過
AA地域 特に静穏を要する地域	1	100.0 1	0.0 0	0.0 0	0.0 0
A地域及びB地域 専ら住居の用に供される地域及び 主として住居の用に供される地域	269	85.5 230	10.4 28	1.9 5	2.2 6
C地域 相当数の住居と併せて商業、 工業等の用に供される地域	116	83.6 97	11.2 13	0.9 1	4.3 5
全地域	386	85.0 328	10.6 41	1.6 6	2.8 11

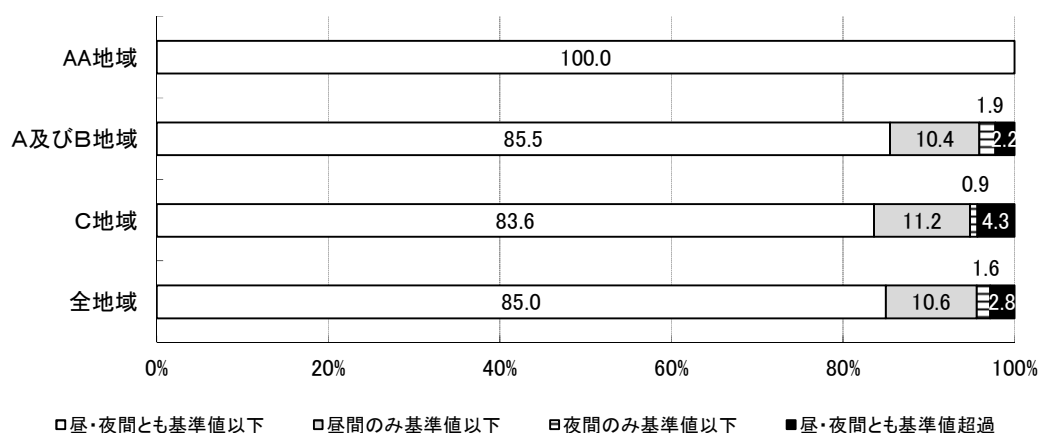


図4-1 一般地域における地域類型別環境基準の達成状況

昼・夜間別では、「AA 地域」を除く全ての地域で、夜間の環境基準超過率は昼間を上回っている（図 4-2 参照）。

環境基準の達成状況の推移については、年度によって地点数の変動が大きいですが、昼・夜間ともに環境基準を達成した割合は近年増加傾向にある（図 4-3 参照）。

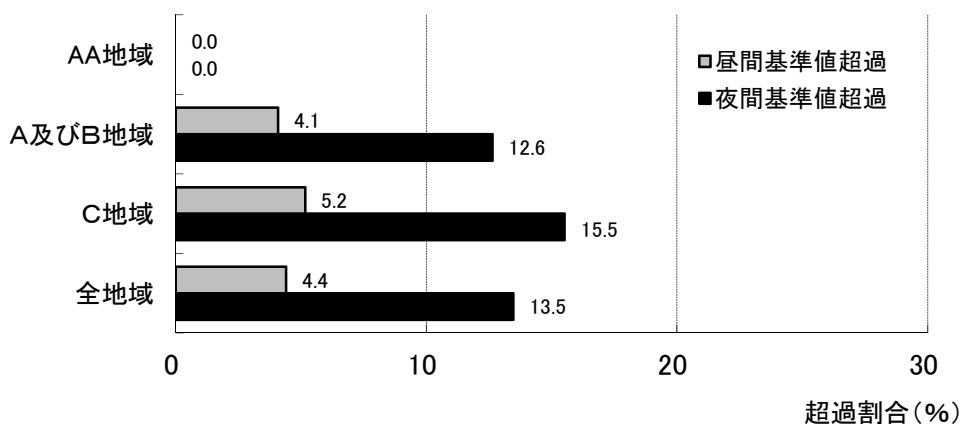


図 4-2 昼・夜間における地域類型別環境基準の超過状況

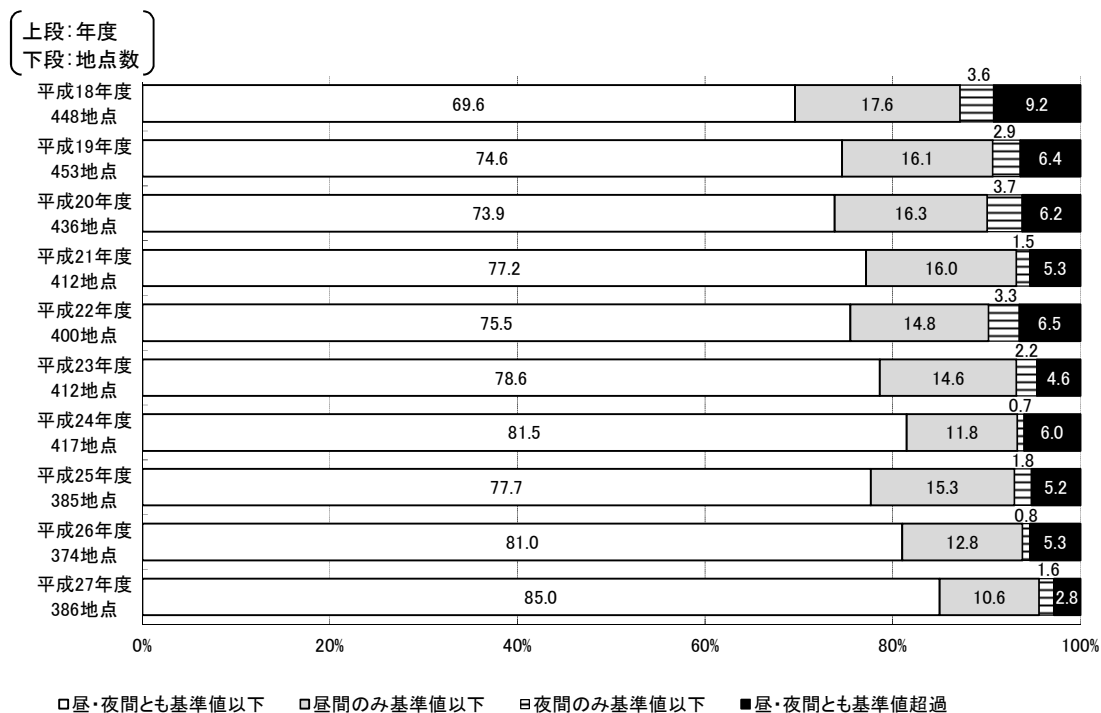


図 4-3 一般地域における環境基準達成状況の推移

(2) 環境騒音の支配的音源

一般地域における環境騒音の支配的音源の状況については、地域類型・時間帯を問わず「自動車音」の影響が最も大きく、全ての音源に占める割合は28.8～37.9%であった(図4-4参照)。

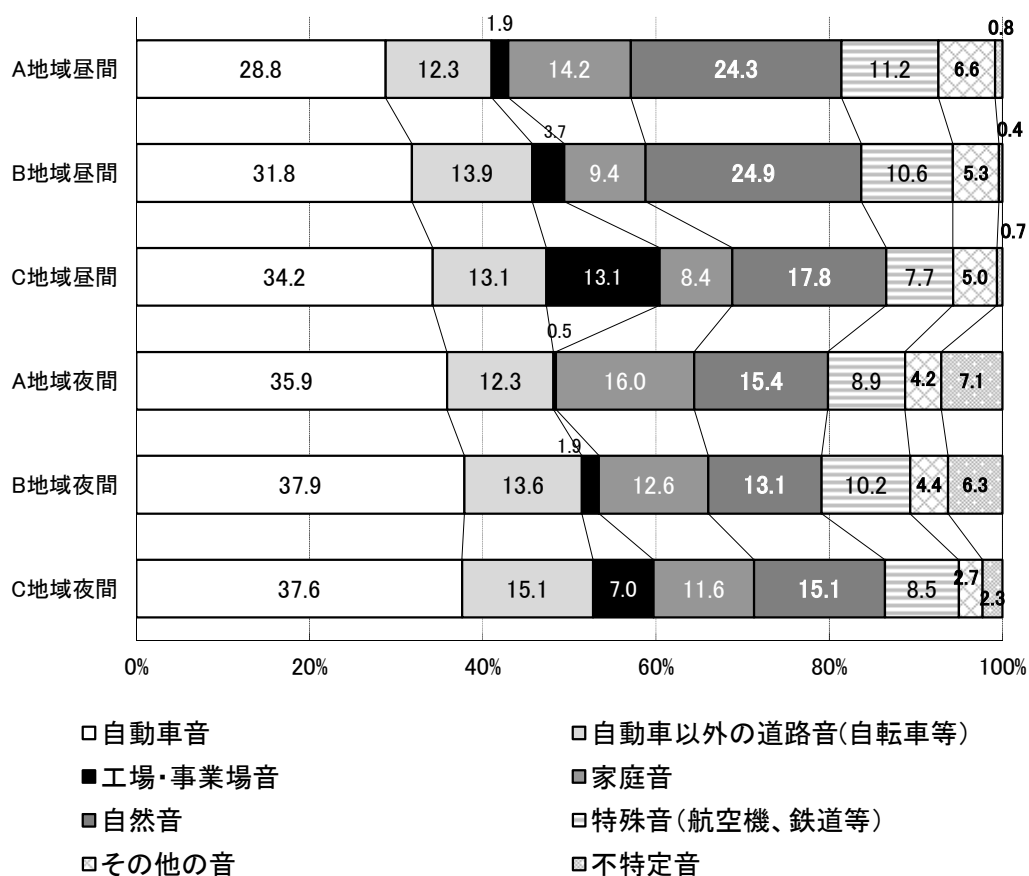


図4-4 一般地域における環境騒音の支配的音源

(3) 環境騒音の用途地域別の状況

一般地域における環境騒音の用途地域別の状況については、昼・夜間とも環境基準値以下であった割合は「第1・2種低層住居専用地域」で最も高く、92.2%であった。(AA地域を除く、表4-2参照)。

表4-2 一般地域における環境騒音の用途地域別の状況

〔 上段：％
下段：地点数 〕

地域の 類型	用途 地域	地点 数	昼・夜間 とも 基準値 以下	昼間のみ 基準値 以下	夜間のみ 基準値 以下	昼・夜間 とも 基準値 超過	測定値の 平均値(dB)	
							昼間	夜間
AA地域	-	1	100.0 1	0.0 0	0.0 0	0.0 0	44	35
A地域	第1・2種 低層住居 専用地域	64	92.2 59	6.3 4	1.6 1	0.0 0	46	39
	第1・2種 中高層住居 専用地域	111	84.7 94	9.0 10	1.8 2	4.5 5	48	41
B地域	第1・2種 住居地域、 準住居地域	81	81.5 66	14.8 12	2.5 2	1.2 1	49	41
	用途指定の ない地域	13	84.6 11	15.4 2	0.0 0	0.0 0	47	42
C地域	近隣商業地域、 商業地域	42	76.2 32	14.3 6	0.0 0	9.5 4	53	47
	準工業地域、 工業地域	74	87.8 65	9.5 7	1.4 1	1.4 1	52	44

5 道路に面する地域における振動レベル

道路に面する地域における振動(道路交通振動)についての調査は、昼間 142 地点、夜間 122 地点で実施され、振動レベル (L_{10}) の算術平均値は、昼間 41 デシベル、夜間 35 デシベルであった。

昼間では 41~45 デシベルの地点が 45 地点と最も多く、夜間では 31~35 デシベルの地点が 40 地点と最も多かった (図 5-1 参照)。

また、道路交通振動に係る要請限度値 (参考資料 (6) 参照) と比較したところ、超過している地点はなかった。

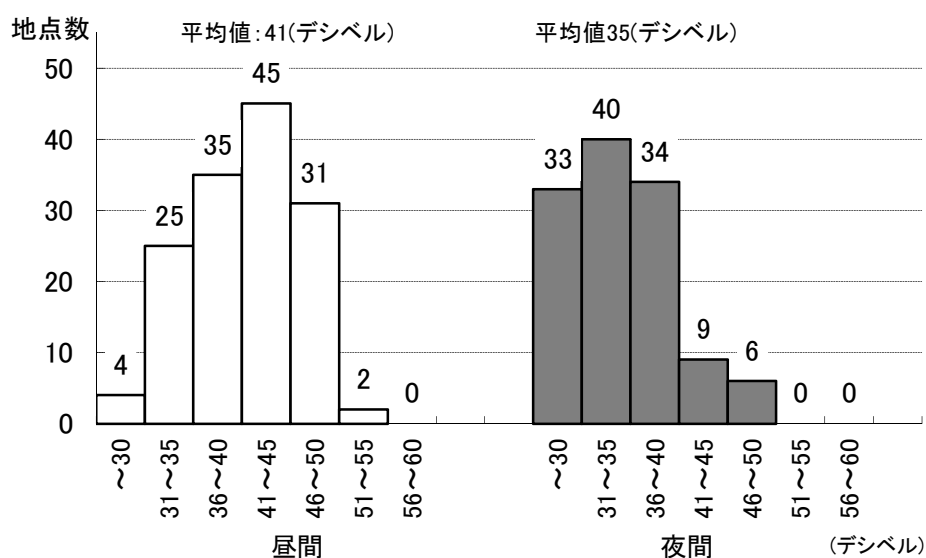


図 5-1 道路に面する地域における振動レベルの頻度分布

詳細データ

(1) 道路に面する地域における環境基準の達成状況（面的評価）

目次

市町村名	<ページ>	市町村名	<ページ>
1. 大阪市	23～36	26. 高石市	77
2. 堺市	37～42	27. 藤井寺市	78
3. 岸和田市	43～44	28. 東大阪市	79～80
4. 豊中市	45～46	29. 泉南市	81
5. 池田市	47	30. 四條畷市	82
6. 吹田市	48～49	31. 交野市	83
7. 泉大津市	50	32. 大阪狭山市	84
8. 高槻市	51～52	33. 阪南市	85
9. 貝塚市	53～54	34. 島本町	86
10. 守口市	55	35. 豊能町	87
11. 枚方市	56～57	36. 能勢町	88
12. 茨木市	58～59	37. 忠岡町	89
13. 八尾市	60～61	38. 熊取町	90
14. 泉佐野市	62～63	39. 田尻町	91
15. 富田林市	64	40. 岬町	92
16. 寝屋川市	65～66	41. 太子町	93
17. 河内長野市	67	42. 河南町	94
18. 松原市	68	43. 千早赤阪村	95
19. 大東市	69		
20. 和泉市	70～71		
21. 箕面市	72		
22. 柏原市	73		
23. 羽曳野市	74		
24. 門真市	75		
25. 摂津市	76		

(注1) 面的評価（参考資料（5）参照）は、市域はそれぞれの市が実施。町村域は府が実施。

(注2) 表中の「センサス区間番号」とは、平成22年度道路交通センサスの交通量調査単位区間番号をいう。（詳細及び地図は、大阪府都市整備部ウェブページを参照。

<http://www.pref.osaka.lg.jp/doroseibi/census/>

なお、一部の区間においては交通量調査単位区間番号がなく、評価実施市が付番した。

(注3) 表中の「昼間」とは午前6時から午後10時まで、「夜間」とは午後10時から翌日の午前6時までをいい、「近接空間」とは2車線以下の車線を有する道路の場合は道路の敷地の境界線から15メートル、2車線を超える車線を有する道路の場合は道路の敷地の境界線から20メートルまでの範囲をいう。

路線別環境基準達成状況

大阪市

通 番 号	路 線 名	起 点 住 所	終 点 住 所	センサス 区 間 番 号	評価結果					うち近接空間				
					評価対象 住居等戸数	昼・夜間 とも基準値 以下	昼間のみ 基準値 以下	夜間のみ 基準値 以下	昼・夜間 とも基準値 超過	評価対象 住居等戸数	昼・夜間 とも基準値 以下	昼間のみ 基準値 以下	夜間のみ 基準値 以下	昼・夜間 とも基準値 超過
1	高速大阪東大阪線	大阪市港区港晴5-1	大阪市港区田中3-1	5010	2	100.0%	0.0%	0.0%	0.0%	1	100.0%	0.0%	0.0%	0.0%
2	高速大阪守口線	大阪市北区西天満1-13	大阪市北区南森町2-2	5120	785	96.7%	2.0%	0.0%	1.3%	278	97.8%	1.4%	0.0%	0.7%
3	高速大阪守口線	大阪市北区南森町2-2	大阪市北区天神橋4-7	5130	547	95.6%	0.7%	0.0%	3.7%	187	87.2%	2.1%	0.0%	10.7%
4	高速大阪守口線	大阪市北区国分寺1-1	大阪市北区天神橋4-7	5140	1,104	99.4%	0.6%	0.0%	0.0%	359	98.1%	1.9%	0.0%	0.0%
5	高速大阪守口線	大阪市都島区毛馬町1-1	大阪市都島区大東町1-11	5150	1,379	95.9%	0.7%	0.1%	3.3%	164	98.2%	0.0%	0.6%	1.2%
6	高速大阪守口線	大阪市都島区大東町1-11	大阪市旭区生江1-7	5160	480	96.9%	1.0%	0.0%	2.1%	111	100.0%	0.0%	0.0%	0.0%
7	高速大阪守口線	大阪市旭区生江1-7	大阪市旭区中宮1-2	5170	193	85.5%	0.0%	0.0%	14.5%	34	100.0%	0.0%	0.0%	0.0%
8	高速大阪守口線	大阪市旭区中宮1-2	大阪市旭区中宮4-11	5180	3,076	81.8%	2.1%	0.0%	16.1%	918	72.0%	6.5%	0.0%	21.5%
9	高速道路森小路線	大阪市旭区高殿5-12	大阪市城東区関目6-11	5190	2,154	99.0%	0.7%	0.0%	0.3%	823	98.7%	1.3%	0.0%	0.0%
10	高速大阪堺線	大阪市中央区高津2-2	大阪市中央区日本橋1-12	5200	552	100.0%	0.0%	0.0%	0.0%	327	100.0%	0.0%	0.0%	0.0%
11	高速大阪堺線	大阪市浪速区芦原1-3	大阪市浪速区浪速西1-10	5230	127	100.0%	0.0%	0.0%	0.0%	14	100.0%	0.0%	0.0%	0.0%
12	高速大阪堺線	大阪市浪速区浪速西1-10	大阪市西成区北津守1-6	5240	73	98.6%	0.0%	0.0%	1.4%	13	100.0%	0.0%	0.0%	0.0%
13	高速大阪堺線	大阪市住之江区浜口西3-10	大阪市住之江区粉浜西1-12	5270	1,530	95.1%	1.4%	0.0%	3.5%	322	89.8%	5.0%	0.0%	5.3%
14	高速大阪堺線	大阪市住之江区西住之江4-8	大阪市住之江区浜口西3-10	5280	500	99.6%	0.4%	0.0%	0.0%	88	98.9%	1.1%	0.0%	0.0%
15	高速大阪池田線	大阪市北区西天満1-13	大阪市北区堂島浜1-2	5360	4	100.0%	0.0%	0.0%	0.0%	3	100.0%	0.0%	0.0%	0.0%
16	高速大阪池田線	大阪市北区西天満1-1	大阪市北区西天満1-13	5370	2	100.0%	0.0%	0.0%	0.0%	2	100.0%	0.0%	0.0%	0.0%
17	高速大阪池田線	大阪市中央区内淡路町3-3	大阪市北区西天満1-1	5380	330	100.0%	0.0%	0.0%	0.0%	63	100.0%	0.0%	0.0%	0.0%
18	高速大阪池田線	大阪市中央区船場中央1-1	大阪市中央区内淡路町3-3	5390	181	98.3%	1.7%	0.0%	0.0%	59	98.3%	1.7%	0.0%	0.0%
19	高速大阪池田線	大阪市中央区船場中央1-1	大阪市中央区南船場1-2	5400	1,369	99.1%	0.6%	0.0%	0.3%	478	97.5%	1.7%	0.0%	0.8%
20	高速大阪池田線	大阪市中央区島之内1-2	大阪市中央区南船場1-2	5410	685	98.1%	1.9%	0.0%	0.0%	323	96.0%	4.0%	0.0%	0.0%

路線別環境基準達成状況

大阪市

通 番 号	路 線 名	起 点 住 所	終 点 住 所	センサス 区 間 番 号	評価結果					うち近接空間				
					評価対象 住居等戸数	昼・夜間 とも基準値 以下	昼間のみ 基準値 以下	夜間のみ 基準値 以下	昼・夜間 とも基準値 超過	評価対象 住居等戸数	昼・夜間 とも基準値 以下	昼間のみ 基準値 以下	夜間のみ 基準値 以下	昼・夜間 とも基準値 超過
21	高速大阪池田線	大阪市中央区島之内1-2	大阪市中央区高津2-7	5420	1,301	98.6%	0.3%	0.0%	1.1%	480	96.2%	0.8%	0.0%	2.9%
22	高速大阪池田線	大阪市浪速区下寺2-3	大阪市中央区高津2-7	5430	1,946	99.8%	0.0%	0.0%	0.2%	438	99.3%	0.0%	0.0%	0.7%
23	高速大阪池田線	大阪市浪速区日本橋東3-13	大阪市浪速区下寺2-3	5440	467	99.4%	0.0%	0.6%	0.0%	102	97.1%	0.0%	2.9%	0.0%
24	高速大阪池田線	大阪市浪速区日本橋西2-8	大阪市浪速区日本橋東3-9	5450	910	92.9%	0.2%	5.9%	1.0%	338	92.6%	0.6%	4.1%	2.7%
25	高速大阪池田線	大阪市浪速区敷津東1-2	大阪市浪速区日本橋西2-8	5460	14	100.0%	0.0%	0.0%	0.0%	11	100.0%	0.0%	0.0%	0.0%
26	高速大阪池田線	大阪市浪速区湊町1-1	大阪市浪速区敷津東1-2	5470	349	100.0%	0.0%	0.0%	0.0%	43	100.0%	0.0%	0.0%	0.0%
27	高速大阪池田線	大阪市中央区西心斎橋1-14	大阪市浪速区湊町1-1	5480	491	90.6%	2.2%	0.0%	7.1%	289	88.6%	3.5%	0.0%	8.0%
28	高速大阪池田線	大阪市中央区南船場4-13	大阪市中央区船場中央4-2	5490	667	99.3%	0.6%	0.0%	0.1%	40	95.0%	2.5%	0.0%	2.5%
29	高速大阪池田線	大阪市中央区高麗橋4-7	大阪市中央区船場中央4-2	5500	375	94.4%	2.7%	0.0%	2.9%	248	91.5%	4.0%	0.0%	4.4%
30	高速大阪池田線	大阪市中央区高麗橋4-7	大阪市西区江戸堀1-2	5510	1	100.0%	0.0%	0.0%	0.0%	0	0.0%	0.0%	0.0%	0.0%
31	高速大阪池田線	大阪市西区江戸堀1-2	大阪市北区堂島浜2-2	5520	5	100.0%	0.0%	0.0%	0.0%	0	0.0%	0.0%	0.0%	0.0%
32	高速大阪池田線	大阪市北区堂島2-5	大阪市福島区福島5-5	5540	45	97.8%	0.0%	0.0%	2.2%	2	50.0%	0.0%	0.0%	50.0%
33	高速大阪池田線	大阪市福島区鷺洲2-15	大阪市福島区福島5-5	5550	323	99.1%	0.9%	0.0%	0.0%	35	91.4%	8.6%	0.0%	0.0%
34	高速大阪池田線	大阪市福島区海老江	大阪市西淀川区柏里	5560	1,061	99.7%	0.0%	0.0%	0.3%	241	98.8%	0.0%	0.0%	1.2%
35	高速大阪池田線	大阪市西淀川区竹島1-2	大阪市西淀川区柏里1-14	5570	1,260	99.2%	0.7%	0.0%	0.1%	331	97.0%	2.7%	0.0%	0.3%
36	高速大阪西宮線	大阪市福島区大開1-1	大阪市福島区大開4-1	5610	627	85.0%	0.3%	0.6%	14.0%	210	71.4%	1.0%	0.5%	27.1%
37	高速大阪西宮線	大阪市西淀川区姫島	大阪市西淀川区姫島4-1	5620	311	100.0%	0.0%	0.0%	0.0%	50	100.0%	0.0%	0.0%	0.0%
38	高速大阪西宮線	大阪市西淀川区姫島4-1	大阪市西淀川区大和田3-6	5630	384	100.0%	0.0%	0.0%	0.0%	42	100.0%	0.0%	0.0%	0.0%
39	高速大阪西宮線	大阪市西淀川区佃6-2	大阪市西淀川区大和田3-6	5640	559	98.9%	0.2%	0.0%	0.9%	190	96.8%	0.5%	0.0%	2.6%
40	高速大阪西宮線	大阪市西淀川区佃6-9	大阪市西淀川区佃7-5	5650	1	100.0%	0.0%	0.0%	0.0%	0	0.0%	0.0%	0.0%	0.0%

路線別環境基準達成状況

大阪市

通 番 号	路 線 名	起 点 住 所	終 点 住 所	センサス 区 間 番 号	評価結果					うち近接空間				
					評価対象 住居等戸数	昼・夜間 とも基準値 以下	昼間のみ 基準値 以下	夜間のみ 基準値 以下	昼・夜間 とも基準値 超過	評価対象 住居等戸数	昼・夜間 とも基準値 以下	昼間のみ 基準値 以下	夜間のみ 基準値 以下	昼・夜間 とも基準値 超過
41	高速大阪池田線	大阪市天王寺区茶臼山町5	大阪市浪速区日本橋東3-13	5660	574	78.2%	1.6%	0.0%	20.2%	388	67.8%	2.3%	0.0%	29.9%
42	高速大阪松原線	大阪市天王寺区茶臼山町5	大阪市阿倍野区昭和町1-1	5680	2,225	94.3%	2.1%	0.0%	3.6%	959	87.3%	4.5%	0.0%	8.2%
43	高速大阪松原線	大阪市東住吉区駒川3-27	大阪市阿倍野区昭和町1-1	5690	2,289	99.4%	0.0%	0.0%	0.6%	1163	98.8%	0.0%	0.0%	1.2%
44	高速大阪松原線	大阪市東住吉区駒川3-27	大阪市平野区平野本町2-10	5700	1,586	87.2%	5.0%	0.2%	7.6%	862	76.5%	9.3%	0.3%	13.9%
45	高速湾岸線	大阪市此花区梅町2-1	大阪市此花区桜島1-1	5770	12	100.0%	0.0%	0.0%	0.0%	2	100.0%	0.0%	0.0%	0.0%
46	高速湾岸線	大阪市港区築港	大阪市港区海岸通3-4	5780	2	100.0%	0.0%	0.0%	0.0%	1	100.0%	0.0%	0.0%	0.0%
47	高速湾岸線	大阪市住之江区平林南2-10	大阪市住之江区新北島	5810	1	100.0%	0.0%	0.0%	0.0%	0	0.0%	0.0%	0.0%	0.0%
48	国道1号	大阪市旭区今市2-22	大阪市旭区高殿7-1	10010	2,823	91.4%	8.5%	0.0%	0.1%	1073	77.4%	22.5%	0.0%	0.2%
49	国道1号	大阪市旭区高殿7-1	大阪市城東区関目1-4	10020	1,329	81.2%	6.1%	0.0%	12.7%	632	64.4%	10.8%	0.0%	24.8%
50	国道1号	大阪市城東区関目1-4	大阪市城東区今福西3-1	10030	2,128	99.3%	0.6%	0.0%	0.1%	976	98.5%	1.3%	0.0%	0.2%
51	国道1号	大阪市城東区今福西3-1	大阪市北区天満橋1-1	10040	3,315	89.2%	8.8%	0.0%	2.0%	1525	80.9%	17.4%	0.0%	1.7%
52	国道1号	大阪市北区天満橋1-1	大阪市北区天満橋1-3	10050	266	65.4%	6.4%	0.0%	28.2%	205	58.5%	7.3%	0.0%	34.1%
53	国道1号	大阪市北区天満橋1-3	大阪市北区曾根崎2-4	10060	1,994	94.4%	4.9%	0.0%	0.7%	755	85.4%	12.8%	0.0%	1.7%
54	国道2号	大阪市北区曾根崎2-3	大阪市北区梅田1-3	10070	886	72.5%	10.4%	0.0%	17.2%	525	60.6%	15.8%	0.0%	23.6%
55	国道2号	大阪市福島区福島4-5	大阪市福島区海老江	10080	2,460	89.8%	8.1%	0.0%	2.0%	1392	82.5%	14.2%	0.0%	3.4%
56	国道2号	大阪市西淀川区野里1-7	大阪市西淀川区御幣島2-1	10090	1,559	91.9%	2.8%	0.0%	5.3%	715	88.5%	6.2%	0.0%	5.3%
57	国道2号	大阪市西淀川区御幣島2-1	大阪市西淀川区佃1-1	10100	973	73.3%	18.4%	0.0%	8.3%	614	57.7%	29.2%	0.0%	13.2%
58	国道25号	大阪市平野区加美南	大阪市平野区加美西1-6	10110	808	99.3%	0.5%	0.0%	0.2%	381	98.4%	1.0%	0.0%	0.5%
59	国道25号	大阪市平野区平野馬場2-3	大阪市平野区加美西1-6	10120	1,259	92.5%	7.2%	0.0%	0.3%	714	86.7%	12.7%	0.0%	0.6%
60	国道25号	大阪市平野区平野馬場2-3	大阪市東住吉区桑津1-33	10130	1,449	90.3%	3.9%	0.0%	5.7%	797	82.4%	7.2%	0.0%	10.4%

路線別環境基準達成状況

大阪市

通 番 号	路 線 名	起 点 住 所	終 点 住 所	センサス 区 間 番 号	評 価 結 果					うち近接空間				
					評価対象 住居等戸数	昼・夜間 とも基準値 以下	昼間のみ 基準値 以下	夜間のみ 基準値 以下	昼・夜間 とも基準値 超過	評価対象 住居等戸数	昼・夜間 とも基準値 以下	昼間のみ 基準値 以下	夜間のみ 基準値 以下	昼・夜間 とも基準値 超過
61	国道25号	大阪市東住吉区桑津1-33	大阪市天王寺区大道2-10	10140	4,140	92.8%	6.9%	0.0%	0.3%	2019	85.5%	13.8%	0.0%	0.7%
62	国道25号	大阪市天王寺区四天王寺1-14	大阪市浪速区敷津東3-11	10150	3,000	95.7%	3.2%	0.0%	1.1%	1650	92.2%	5.8%	0.0%	2.0%
63	国道25号	大阪市浪速区敷津東3-11	大阪市浪速区難波中3-5	10160	1,994	89.3%	10.7%	0.0%	0.0%	711	70.0%	30.0%	0.0%	0.0%
64	国道25号	大阪市浪速区難波中3-5	大阪市中央区難波1-9	10170	78	94.9%	5.1%	0.0%	0.0%	34	88.2%	11.8%	0.0%	0.0%
65	国道25号	大阪市中央区難波1-9	大阪市中央区南船場4-4	10180	8	87.5%	12.5%	0.0%	0.0%	1	0.0%	100.0%	0.0%	0.0%
66	国道25号	大阪市中央区南船場4-4	大阪市北区曾根崎2-4	10190	21	85.7%	14.3%	0.0%	0.0%	13	76.9%	23.1%	0.0%	0.0%
67	国道25号	大阪市東住吉区桑津1-33	大阪市阿倍野区松崎町1-2	10200	1,691	100.0%	0.0%	0.0%	0.0%	1011	100.0%	0.0%	0.0%	0.0%
68	国道26号	大阪市浪速区敷津東3-11	大阪市西成区花園北1-1	10210	837	76.9%	17.9%	0.0%	5.1%	357	56.3%	31.7%	0.0%	12.0%
69	国道26号	大阪市西成区花園北1-1	大阪市住之江区西住之江4-11	10220	8,695	96.3%	3.3%	0.0%	0.4%	4647	93.4%	6.0%	0.0%	0.6%
70	国道43号	大阪市西成区花園北1-1	大阪市西成区北津守1-6	10230	516	88.6%	9.5%	0.0%	1.9%	166	73.5%	22.3%	0.0%	4.2%
71	国道43号	大阪市港区市岡元町3-13	大阪市西成区北津守1-6	10240	1,481	83.9%	7.6%	0.9%	7.6%	814	71.9%	13.0%	1.7%	13.4%
72	国道43号	大阪市港区市岡元町3-13	大阪市港区波除3-11	10250	337	76.9%	3.0%	0.0%	20.2%	187	74.3%	5.3%	0.0%	20.3%
73	国道43号	大阪市港区波除5-13	大阪市西淀川区福町	10260	3,047	89.6%	3.3%	0.0%	7.1%	1473	82.6%	3.3%	0.0%	14.1%
74	国道163号	大阪市旭区高殿7-7	大阪市旭区新森1-7	10280	1,669	99.4%	0.2%	0.0%	0.4%	1018	99.0%	0.4%	0.0%	0.6%
75	国道163号	大阪市旭区新森6-1	大阪市旭区新森1-7	10290	625	100.0%	0.0%	0.0%	0.0%	352	100.0%	0.0%	0.0%	0.0%
76	国道163号	大阪市旭区新森6-11	大阪市旭区新森6-1	10300	109	99.1%	0.0%	0.0%	0.9%	33	97.0%	0.0%	0.0%	3.0%
77	国道172号	大阪市港区海岸通1-5	大阪市港区田中3-1	10310	1,979	100.0%	0.0%	0.0%	0.0%	972	100.0%	0.0%	0.0%	0.0%
78	国道172号	大阪市港区田中3-1	大阪市西区川口1-2	10320	7,696	98.9%	0.8%	0.0%	0.2%	4107	98.2%	1.4%	0.0%	0.4%
79	国道172号	大阪市西区川口1-2	大阪市中央区本町3-6	10330	2,735	99.1%	0.4%	0.0%	0.5%	1259	98.6%	0.2%	0.1%	1.1%
80	国道176号	大阪市淀川区新高3-11	大阪市淀川区野中南2-1	10340	1,729	89.6%	2.6%	0.0%	7.8%	825	79.2%	5.5%	0.0%	15.4%

路線別環境基準達成状況

大阪市

通 番 号	路 線 名	起 点 住 所	終 点 住 所	センサス 区 間 番 号	評価結果					うち近接空間				
					評価対象 住居等戸数	昼・夜間 とも基準値 以下	昼間のみ 基準値 以下	夜間のみ 基準値 以下	昼・夜間 とも基準値 超過	評価対象 住居等戸数	昼・夜間 とも基準値 以下	昼間のみ 基準値 以下	夜間のみ 基準値 以下	昼・夜間 とも基準値 超過
81	国道176号	大阪市淀川区野中南2-1	大阪市淀川区新北野	10350	1,798	97.8%	1.7%	0.0%	0.5%	844	95.4%	3.6%	0.0%	1.1%
82	国道176号	大阪市北区中津6-1	大阪市北区曾根崎2-4	10360	54	77.8%	22.2%	0.0%	0.0%	4	100.0%	0.0%	0.0%	0.0%
83	国道176号	大阪市淀川区野中南2-1	大阪市淀川区新北野1-11	10370	2,857	85.6%	7.1%	0.0%	7.3%	1532	77.9%	11.7%	0.0%	10.4%
84	国道308号	大阪市中央区南船場4-4	大阪市中央区上本町西1-1	10380	2,279	98.5%	1.1%	0.1%	0.3%	1268	97.3%	2.0%	0.2%	0.5%
85	国道308号	大阪市中央区上本町西1-1	大阪市東成区大今里3-15	10390	3,434	99.6%	0.3%	0.0%	0.1%	1901	99.3%	0.5%	0.0%	0.2%
86	国道308号	大阪市東成区大今里3-15	大阪市東成区深江南2-18	10400	1,845	99.2%	0.5%	0.0%	0.3%	765	98.7%	1.2%	0.0%	0.1%
87	国道308号	大阪市東成区深江北2-1	大阪市東成区深江南2-18	10410	1,511	88.1%	3.0%	0.0%	8.9%	838	82.9%	2.9%	0.0%	14.2%
88	国道308号	大阪市東成区深江北2-1	大阪市城東区諏訪4-18	10420	755	72.8%	2.8%	1.6%	22.8%	442	57.0%	1.6%	2.7%	38.7%
89	国道309号	大阪市平野区喜連西4-7	大阪市平野区瓜破南1-4	10430	1,056	81.8%	13.9%	0.0%	4.3%	435	60.0%	32.9%	0.0%	7.1%
90	国道309号	大阪市平野区喜連西4-7	大阪市平野区平野馬場2-3	10440	2,539	99.7%	0.2%	0.0%	0.2%	1353	99.4%	0.3%	0.0%	0.3%
91	国道423号(上)	大阪市淀川区西中島1-11	大阪市淀川区西中島1-11	10470	251	73.7%	9.2%	0.0%	17.1%	144	70.8%	0.7%	0.0%	28.5%
92	国道423号	大阪市北区曾根崎1-3	大阪市北区豊崎6-18	10520	1,449	70.2%	13.7%	0.0%	16.1%	644	51.2%	14.9%	0.0%	33.9%
93	国道423号	大阪市淀川区西中島5-10	大阪市淀川区西中島1-11	10530	150	60.0%	0.0%	0.0%	40.0%	23	34.8%	0.0%	0.0%	65.2%
94	国道423号	大阪市淀川区西中島5-10	大阪市淀川区東三国3-11	10540	5,223	78.2%	5.6%	0.0%	16.2%	2631	63.2%	6.1%	0.0%	30.7%
95	国道479号	大阪市東淀川区上新庄3-1	大阪市東淀川区大道南	10550	4,360	92.0%	2.4%	0.0%	5.6%	2488	86.6%	4.2%	0.0%	9.2%
96	国道479号	大阪市旭区清水5-13	大阪市旭区新森6-1	10560	1,415	99.9%	0.1%	0.0%	0.0%	910	99.9%	0.1%	0.0%	0.0%
97	国道479号	大阪市旭区新森6-1	大阪市鶴見区鶴見5-1	10570	889	89.8%	3.6%	0.0%	6.6%	412	83.0%	2.7%	0.0%	14.3%
98	国道479号	大阪市鶴見区鶴見5-1	大阪市鶴見区鶴見4-1	10580	950	86.7%	7.9%	0.0%	5.4%	424	70.3%	17.7%	0.0%	12.0%
99	国道479号	大阪市鶴見区鶴見4-1	大阪市東成区深江北2-1	10590	3,891	86.5%	7.8%	0.0%	5.7%	2166	78.4%	12.4%	0.0%	9.2%
100	国道479号	大阪市東成区深江南2-18	大阪市平野区平野元町2	10600	3,587	86.9%	2.5%	0.0%	10.5%	1843	75.7%	4.4%	0.0%	19.9%

路線別環境基準達成状況

大阪市

通 番 号	路 線 名	起 点 住 所	終 点 住 所	センサス 区 間 番 号	評価結果					うち近接空間				
					評価対象 住居等戸数	昼・夜間 とも基準値 以下	昼間のみ 基準値 以下	夜間のみ 基準値 以下	昼・夜間 とも基準値 超過	評価対象 住居等戸数	昼・夜間 とも基準値 以下	昼間のみ 基準値 以下	夜間のみ 基準値 以下	昼・夜間 とも基準値 超過
101	国道479号	大阪市平野区平野元町2	大阪市平野区喜連2-5	10610	2,595	76.8%	6.1%	0.0%	17.1%	1336	66.5%	10.3%	0.0%	23.2%
102	国道479号	大阪市平野区喜連西4-7	大阪市東住吉区長居公園1	10620	2,313	96.7%	3.0%	0.0%	0.3%	1534	95.3%	4.3%	0.0%	0.4%
103	国道479号	大阪市東住吉区長居公園1	大阪市住吉区南住吉1-23	10630	2,793	96.2%	3.1%	0.0%	0.8%	1534	94.3%	5.5%	0.0%	0.3%
104	国道479号	大阪市住吉区南住吉1-23	大阪市住之江区浜口東2-8	10640	1,801	75.0%	16.5%	0.0%	8.5%	1072	58.2%	27.5%	0.0%	14.3%
105	府道大阪中央環状線	大阪市平野区長吉川辺	大阪市平野区長吉出戸	40010	61	100.0%	0.0%	0.0%	0.0%	9	100.0%	0.0%	0.0%	0.0%
106	府道大阪中央環状線	大阪市平野区長吉出戸7-2	大阪市平野区長吉川辺	40020	940	79.6%	9.0%	0.0%	11.4%	416	63.0%	17.8%	0.0%	19.2%
107	府道大阪中央環状線	大阪市平野区加美南	大阪市平野区加美南	40050	141	74.5%	25.5%	0.0%	0.0%	65	46.2%	53.8%	0.0%	0.0%
108	府道大阪中央環状線	大阪市鶴見区安田	大阪市鶴見区安田2-5	40060	29	75.9%	13.8%	0.0%	10.3%	7	85.7%	14.3%	0.0%	0.0%
109	府道大阪中央環状線	大阪市鶴見区茨田大宮	大阪市鶴見区茨田大宮	40070	370	78.1%	13.2%	0.0%	8.6%	199	63.3%	21.1%	0.0%	15.6%
110	府道大阪中央環状線	大阪市鶴見区中茶屋2-1	大阪市鶴見区焼野3-2	40080	1,356	94.6%	1.0%	0.0%	4.4%	353	80.2%	4.0%	0.0%	15.9%
111	府道大阪港八尾線	大阪市港区築港3-5	大阪市港区海岸通4-3	40090	73	100.0%	0.0%	0.0%	0.0%	60	100.0%	0.0%	0.0%	0.0%
112	府道大阪港八尾線	大阪市港区海岸通	大阪市大正区鶴町2-11	40100	119	100.0%	0.0%	0.0%	0.0%	83	100.0%	0.0%	0.0%	0.0%
113	府道大阪港八尾線	大阪市大正区鶴町2-11	大阪市大正区南恩加島7-1	40110	619	100.0%	0.0%	0.0%	0.0%	280	100.0%	0.0%	0.0%	0.0%
114	府道大阪港八尾線	大阪市大正区南恩加島7-1	大阪市西成区南津守3-10	40120	300	99.7%	0.0%	0.0%	0.3%	127	99.2%	0.0%	0.0%	0.8%
115	府道大阪港八尾線	大阪市西成区南津守6-8	大阪市西成区玉出中2-16	40130	1,771	99.3%	0.1%	0.0%	0.6%	965	98.7%	0.2%	0.0%	1.1%
116	府道大阪港八尾線	大阪市西成区玉出中2-16	大阪市阿倍野区昭和町5-12	40140	2,733	80.9%	3.8%	0.0%	15.3%	1686	70.6%	5.9%	0.0%	23.5%
117	府道大阪港八尾線	大阪市阿倍野区昭和町5-12	大阪市阿倍野区長池町22	40150	2,893	84.7%	7.9%	0.0%	7.5%	1725	75.8%	12.5%	0.0%	11.7%
118	府道大阪港八尾線	大阪市平野区加美西1-6	大阪市平野区加美東	40160	671	99.4%	0.3%	0.0%	0.3%	364	98.9%	0.5%	0.0%	0.5%
119	府道大阪生駒線	大阪市城東区今福西3-1	大阪市鶴見区鶴見4-1	40170	1,573	86.8%	3.8%	0.0%	9.5%	702	70.8%	8.1%	0.0%	21.1%
120	府道大阪生駒線	大阪市鶴見区鶴見4-1	大阪市鶴見区鶴見4-10	40180	348	92.8%	6.3%	0.0%	0.9%	200	94.5%	4.0%	0.0%	1.5%

路線別環境基準達成状況

大阪市

通 番 号	路 線 名	起 点 住 所	終 点 住 所	センサス 区 間 番 号	評価結果					うち近接空間				
					評価対象 住居等戸数	昼・夜間 とも基準値 以下	昼間のみ 基準値 以下	夜間のみ 基準値 以下	昼・夜間 とも基準値 超過	評価対象 住居等戸数	昼・夜間 とも基準値 以下	昼間のみ 基準値 以下	夜間のみ 基準値 以下	昼・夜間 とも基準値 超過
121	府道大阪生駒線	大阪市鶴見区安田2-5	大阪市鶴見区鶴見4-10	40190	2,034	99.5%	0.0%	0.0%	0.5%	834	99.0%	0.0%	0.0%	1.0%
122	府道大阪池田線	大阪市西淀川区西島1-1	大阪市西淀川区大野1-10	40200	1	0.0%	0.0%	0.0%	100.0%	1	0.0%	0.0%	0.0%	100.0%
123	府道大阪池田線	大阪市西淀川区大野1-10	大阪市西淀川区御幣島2-1	40210	883	91.1%	0.0%	0.0%	8.9%	376	79.3%	0.0%	0.0%	20.7%
124	府道大阪池田線	大阪市西淀川区御幣島2-1	大阪市淀川区加島2-9	40220	931	92.2%	7.6%	0.0%	0.2%	394	84.3%	15.2%	0.0%	0.5%
125	府道大阪池田線	大阪市淀川区加島2-9	大阪市淀川区加島2-2	40230	227	67.8%	1.8%	0.0%	30.4%	72	43.1%	4.2%	0.0%	52.8%
126	府道大阪高槻京都線	大阪市北区天神橋2-3	大阪市北区天神橋3-8	40240	1,160	95.9%	4.1%	0.0%	0.0%	519	90.8%	9.2%	0.0%	0.0%
127	府道大阪高槻京都線	大阪市北区天神橋3-8	大阪市北区天神橋6-7	40250	825	94.8%	5.2%	0.0%	0.0%	413	89.6%	10.4%	0.0%	0.0%
128	府道大阪高槻京都線	大阪市北区天神橋6-7	大阪市北区天神橋8-3	40260	1,265	97.9%	0.6%	1.6%	0.0%	847	98.6%	0.8%	0.6%	0.0%
129	府道大阪高槻京都線	大阪市北区天神橋8-3	大阪市北区天神橋	40270	439	99.1%	0.0%	0.9%	0.0%	168	97.6%	0.0%	2.4%	0.0%
130	府道大阪高槻京都線	大阪市東淀川区柴島1-3	大阪市東淀川区菅原3-1	40280	1,358	91.2%	1.4%	0.0%	7.4%	670	83.7%	2.8%	0.0%	13.4%
131	府道大阪高槻京都線	大阪市東淀川区菅原3-1	大阪市東淀川区上新庄3-1	40290	2,287	83.3%	6.8%	0.0%	9.9%	1284	72.1%	11.8%	0.0%	16.1%
132	府道八尾茨木線	大阪市鶴見区浜4-7	大阪市鶴見区諸口5-浜13	40310	400	99.8%	0.0%	0.0%	0.2%	167	100.0%	0.0%	0.0%	0.0%
133	府道大阪高槻線	大阪市淀川区十三本町1-24	大阪市淀川区十三本町1-5	40320	552	85.0%	6.7%	0.0%	8.3%	228	63.6%	16.2%	0.0%	20.2%
134	府道大阪高槻線	大阪市淀川区十三本町1-5	大阪市東淀川区柴島1-3	40330	4,127	98.3%	0.0%	0.0%	1.7%	2352	98.9%	0.0%	0.0%	1.1%
135	府道大阪高槻線	大阪市東淀川区菅原3-1	大阪市東淀川区豊新1-1	40350	1,304	95.3%	0.3%	0.0%	4.4%	832	95.4%	0.0%	0.0%	4.6%
136	府道大阪高槻線	大阪市東淀川区豊新1-1	大阪市東淀川区豊新5-5	40360	1,688	99.6%	0.2%	0.0%	0.2%	1068	99.3%	0.4%	0.0%	0.3%
137	府道大阪高槻線	大阪市東淀川区豊新5-5	大阪市東淀川区瑞光5-1	40370	1,047	85.4%	7.2%	0.0%	7.4%	512	75.4%	9.8%	0.0%	14.8%
138	府道大阪高槻線	大阪市東淀川区瑞光5-1	大阪市東淀川区南江口	40380	686	88.8%	7.3%	0.0%	3.9%	268	72.4%	18.7%	0.0%	9.0%
139	府道大阪東大阪線	大阪市東成区深江南2-18	大阪市東成区深江南3	40400	449	78.0%	4.9%	0.9%	16.3%	256	63.3%	7.4%	1.6%	27.7%
140	府道大阪狭山線	大阪市東住吉区南田辺1-9	大阪市生野区林寺1-6	40410	3,766	99.7%	0.1%	0.0%	0.2%	1777	99.3%	0.3%	0.0%	0.4%

路線別環境基準達成状況

大阪市

通 番 号	路 線 名	起 点 住 所	終 点 住 所	センサス 区 間 番 号	評価結果					うち近接空間				
					評価対象 住居等戸数	昼・夜間 とも基準値 以下	昼間のみ 基準値 以下	夜間のみ 基準値 以下	昼・夜間 とも基準値 超過	評価対象 住居等戸数	昼・夜間 とも基準値 以下	昼間のみ 基準値 以下	夜間のみ 基準値 以下	昼・夜間 とも基準値 超過
141	府道大阪狭山線	大阪市東住吉区南田辺1-9	大阪市東住吉区矢田7	40420	1,532	99.2%	0.5%	0.0%	0.4%	613	97.9%	1.1%	0.0%	1.0%
142	府道大阪狭山線	大阪市東住吉区矢田3-4	大阪市東住吉区矢田7-19	40430	373	100.0%	0.0%	0.0%	0.0%	118	100.0%	0.0%	0.0%	0.0%
143	府道大阪高石線	大阪市天王寺区大道2-10	大阪市阿倍野区松崎町3-13	40440	1,495	90.2%	7.4%	0.0%	2.5%	836	82.4%	13.2%	0.0%	4.4%
144	府道大阪高石線	大阪市阿倍野区松崎町3-13	大阪市阿倍野区昭和町5-12	40450	3,050	94.1%	5.0%	0.0%	0.9%	1641	90.0%	8.6%	0.0%	1.4%
145	府道大阪高石線	大阪市阿倍野区昭和町5-12	大阪市住吉区苅田	40460	6,320	95.5%	1.0%	0.0%	3.5%	3584	92.1%	1.8%	0.0%	6.1%
146	府道大阪高石線	大阪市阿倍野区阿倍野筋1-4	大阪市阿倍野区松崎町1-2	40470	92	77.2%	16.3%	0.0%	6.5%	35	40.0%	42.9%	0.0%	17.1%
147	府道大阪臨海線	大阪市福島区大開1-1	大阪市西成区北津守3-1	40480	6,808	94.6%	3.7%	0.0%	1.7%	3281	90.2%	6.6%	0.0%	3.2%
148	府道大阪臨海線	大阪市西成区北津守3-1	大阪市西成区北津守3-1	40490	12	91.7%	0.0%	0.0%	8.3%	9	88.9%	0.0%	0.0%	11.1%
149	府道大阪臨海線	大阪市住之江区北加賀屋2-11	大阪市西成区北津守3-3	40500	1,335	90.2%	0.1%	0.0%	9.7%	590	79.2%	0.2%	0.0%	20.7%
150	府道大阪臨海線	大阪市住之江区北加賀屋2-11	大阪市住之江区西加賀屋4-8	40510	1,780	89.4%	5.7%	0.0%	4.9%	529	76.0%	15.5%	0.0%	8.5%
151	府道大阪臨海線	大阪市福島区大開1-1	大阪市西区江戸堀3-6	40520	2,035	96.4%	0.4%	2.4%	0.9%	1273	94.2%	0.6%	3.8%	1.4%
152	府道大阪臨海線	大阪市浪速区浪速西4-1	大阪市西成区北津守3-3	40530	278	86.3%	5.0%	0.0%	8.6%	136	86.0%	5.1%	0.0%	8.8%
153	府道大阪和泉南線	大阪市北区天満橋1-3	大阪市中央区安堂寺町1-6	40540	5,180	93.5%	3.9%	0.0%	2.6%	2573	91.5%	7.4%	0.0%	1.1%
154	府道大阪和泉南線	大阪市中央区安堂寺町1-6	大阪市天王寺区堀越町16	40550	5,339	96.5%	0.1%	0.9%	2.4%	2912	93.6%	0.3%	1.7%	4.4%
155	府道大阪和泉南線	大阪市阿倍野区阿倍野筋1-1	大阪市阿倍野区播磨町1-20	40560	3,350	99.2%	0.3%	0.0%	0.4%	1287	99.2%	0.6%	0.0%	0.2%
156	府道大阪和泉南線	大阪市阿倍野区播磨町1-20	大阪市住吉区万代2-1	40580	3,403	89.2%	1.8%	0.0%	9.0%	1375	76.3%	2.3%	0.0%	21.5%
157	府道大阪伊丹線	大阪市西成区旭3-3	大阪市西成区中開2-5	40600	681	99.9%	0.0%	0.0%	0.1%	217	100.0%	0.0%	0.0%	0.0%
158	府道大阪伊丹線	大阪市浪速区浪速東3-7	大阪市西区新町1-28	40610	5,428	99.0%	0.2%	0.0%	0.8%	2291	97.7%	0.5%	0.0%	1.8%
159	府道大阪伊丹線	大阪市西区新町1-28	大阪市福島区福島1-7	40620	3,660	99.2%	0.7%	0.0%	0.1%	1482	98.6%	1.1%	0.0%	0.3%
160	府道大阪伊丹線	大阪市福島区福島1-7	大阪市北区中津7-1	40630	2,497	92.6%	4.6%	0.0%	2.8%	1131	85.4%	8.7%	0.0%	5.9%

路線別環境基準達成状況

大阪市

通 番 号	路 線 名	起 点 住 所	終 点 住 所	センサス 区 間 番 号	評価結果					うち近接空間				
					評価対象 住居等戸数	昼・夜間 とも基準値 以下	昼間のみ 基準値 以下	夜間のみ 基準値 以下	昼・夜間 とも基準値 超過	評価対象 住居等戸数	昼・夜間 とも基準値 以下	昼間のみ 基準値 以下	夜間のみ 基準値 以下	昼・夜間 とも基準値 超過
161	府道大阪伊丹線	大阪市淀川区十三本町1-5	大阪市淀川区加島2-9	40640	1,968	94.1%	3.5%	0.0%	2.4%	849	86.9%	7.7%	0.0%	5.4%
162	府道大阪伊丹線	大阪市淀川区加島2-9	大阪市淀川区加島	40650	430	99.3%	0.5%	0.0%	0.2%	175	100.0%	0.0%	0.0%	0.0%
163	府道大阪伊丹線	大阪市浪速区大国1-2	大阪市浪速区浪速東2-4	40660	1,166	99.0%	0.9%	0.0%	0.1%	521	97.7%	2.1%	0.0%	0.2%
164	府道住吉八尾線	大阪市住之江区平林北1-2	大阪市住之江区北加賀屋5-2	40670	387	93.8%	1.6%	0.0%	4.7%	175	86.3%	3.4%	0.0%	10.3%
165	府道住吉八尾線	大阪市住之江区南加賀屋3-8	大阪市住之江区安立4-3	40680	1,102	100.0%	0.0%	0.0%	0.0%	407	100.0%	0.0%	0.0%	0.0%
166	府道住吉八尾線	大阪市住之江区安立4-3	大阪市住吉区我孫子東2-7	40700	3,535	100.0%	0.0%	0.0%	0.0%	1456	100.0%	0.0%	0.0%	0.0%
167	府道住吉八尾線	大阪市住吉区苅田7-12	大阪市東住吉区矢田5-6	40710	2,089	98.3%	0.0%	0.0%	1.6%	1151	97.0%	0.1%	0.0%	3.0%
168	市道大阪環状線	大阪市北区角田町8	大阪市北区天神橋6-7	40730	2,169	92.4%	7.1%	0.0%	0.5%	934	82.4%	16.5%	0.0%	1.1%
169	市道大阪環状線	大阪市北区天神橋6-7	大阪市都島区都島本通1-7	40740	1,850	82.5%	5.2%	0.3%	11.9%	853	64.9%	8.8%	0.7%	25.6%
170	市道大阪環状線	大阪市都島区都島北通1-1	大阪市都島区内代町1-2	40750	1,872	81.7%	3.5%	0.0%	14.7%	854	60.0%	7.7%	0.0%	32.3%
171	市道大阪環状線	大阪市都島区内代町1-2	大阪市城東区関目1-3	40760	1,105	85.3%	14.5%	0.0%	0.2%	409	60.4%	39.1%	0.0%	0.5%
172	市道大阪環状線	大阪市城東区今福西3-1	大阪市東成区大今里南1-1	40770	4,361	99.8%	0.2%	0.0%	0.0%	2244	99.6%	0.4%	0.0%	0.0%
173	市道大阪環状線	大阪市生野区中川6-9	大阪市東住吉区今川2-10	40780	1,793	82.4%	7.6%	0.0%	9.9%	824	61.8%	16.6%	0.0%	21.6%
174	市道大阪環状線	大阪市東住吉区中野4-1	大阪市東住吉区今川2-10	40790	633	79.9%	0.0%	0.5%	19.6%	413	69.2%	0.0%	0.7%	30.0%
175	市道天神橋天王寺線	大阪市北区天神西町1	大阪市中央区松屋町2	40800	5,758	97.4%	1.9%	0.0%	0.8%	2794	95.1%	3.7%	0.0%	1.1%
176	市道天神橋天王寺線	大阪市中央区松屋町2	大阪市天王寺区逢阪1-3	40810	5,576	89.0%	11.0%	0.0%	0.0%	3056	79.9%	20.1%	0.0%	0.0%
177	市道難波境川線	大阪市中央区難波1-9	大阪市西区境川1-4	40820	4,035	85.7%	1.1%	0.0%	13.2%	1974	74.6%	1.9%	0.0%	23.6%
178	市道福島桜島線	大阪市福島区大開1-1	大阪市此花区朝日2-18	40830	2,182	96.0%	2.8%	0.0%	1.2%	1055	91.8%	5.8%	0.0%	2.5%
179	市道福島桜島線	大阪市此花区朝日2-18	大阪市此花区島屋5-1	40840	1,473	69.3%	23.1%	0.0%	7.6%	842	56.3%	30.5%	0.0%	13.2%
180	市道福島桜島線	大阪市福島区福島4-5	大阪市此花区朝日2-18	40850	2,455	95.7%	1.6%	0.1%	2.6%	1016	91.7%	3.9%	0.2%	4.1%

路線別環境基準達成状況

大阪市

通 番 号	路 線 名	起 点 住 所	終 点 住 所	センサス 区 間 番 号	評価結果					うち近接空間				
					評価対象 住居等戸数	昼・夜間 とも基準値 以下	昼間のみ 基準値 以下	夜間のみ 基準値 以下	昼・夜間 とも基準値 超過	評価対象 住居等戸数	昼・夜間 とも基準値 以下	昼間のみ 基準値 以下	夜間のみ 基準値 以下	昼・夜間 とも基準値 超過
181	市道福町浜町線	大阪市淀川区新北野2-13	大阪市淀川区十三元今里1-1	40870	114	70.2%	11.4%	0.0%	18.4%	15	100.0%	0.0%	0.0%	0.0%
182	市道中津太子橋線	大阪市北区天神橋8-3	大阪市北区芝田1-14	40880	2,141	96.6%	2.9%	0.0%	0.5%	1119	93.5%	5.5%	0.0%	1.0%
183	市道中津太子橋線	大阪市北区天神橋8-3	大阪市旭区赤川3-3	40890	2,638	93.5%	1.2%	2.2%	3.1%	1271	89.1%	2.5%	2.0%	6.5%
184	市道中津太子橋線	大阪市旭区赤川3-3	大阪市旭区今市1-18	40900	2,526	89.3%	1.1%	0.0%	9.5%	1361	80.2%	2.1%	0.0%	17.6%
185	市道築港深江線	大阪市港区田中3-1	大阪市西区川口	40910	7,611	99.7%	0.2%	0.0%	0.1%	4614	99.5%	0.4%	0.0%	0.1%
186	市道築港深江線	大阪市西区川口	大阪市中央区船場中央4-2	40920	2,233	80.3%	6.8%	0.0%	12.9%	1030	69.8%	6.4%	0.0%	23.8%
187	市道築港深江線	大阪市中央区船場中央4-2	大阪市中央区法円坂2-1	40930	1,753	61.7%	7.5%	0.0%	30.7%	914	55.9%	8.6%	0.0%	35.4%
188	市道築港深江線	大阪市中央区法円坂1-5	大阪市東成区深江北2-1	40940	4,213	84.9%	5.3%	0.0%	9.7%	2442	77.0%	8.5%	0.0%	14.5%
189	市道南北線	大阪市北区梅田1-8	大阪市浪速区難波中1-12	40960	1,387	97.5%	2.3%	0.0%	0.2%	528	93.4%	6.1%	0.0%	0.6%
190	市道赤川天王寺線	大阪市旭区赤川2-2	大阪市都島区東野田町4-1	40970	5,087	93.5%	0.7%	0.0%	5.8%	2573	87.3%	1.4%	0.0%	11.3%
191	市道赤川天王寺線	大阪市都島区東野田町4-1	大阪市中央区法円坂1-6	40980	1,028	84.8%	10.3%	0.0%	4.9%	665	79.2%	14.0%	0.0%	6.8%
192	市道赤川天王寺線	大阪市天王寺区大道2-10	大阪市中央区法円坂1-6	40990	5,374	97.8%	2.0%	0.0%	0.2%	2884	96.2%	3.6%	0.0%	0.1%
193	市道九条梅田線	大阪市福島区野田6-4	大阪市北区大深町2	41000	5,473	98.4%	0.4%	0.0%	1.2%	2820	97.0%	0.8%	0.0%	2.1%
194	市道浪速鶴町線	大阪市浪速区難波中1-12	大阪市大正区北村2-14	41020	4,401	100.0%	0.0%	0.0%	0.0%	2225	99.9%	0.0%	0.0%	0.0%
195	市道浪速鶴町線	大阪市大正区北村2-14	大阪市大正区北恩加島	41030	379	100.0%	0.0%	0.0%	0.0%	152	100.0%	0.0%	0.0%	0.0%
196	市道上新庄生野線	大阪市東淀川区豊新2-13	大阪市東淀川区豊里1-1	41040	3,465	99.3%	0.3%	0.0%	0.4%	2073	98.8%	0.5%	0.0%	0.7%
197	市道上新庄生野線	大阪市都島区内代町1-2	大阪市城東区嶋野西2-9	41050	1,862	99.0%	0.7%	0.0%	0.3%	778	97.7%	1.7%	0.0%	0.6%
198	市道上新庄生野線	大阪市城東区嶋野西2-9	大阪市東成区中道4-13	41060	2,986	99.0%	0.0%	0.0%	1.0%	946	98.5%	0.0%	0.0%	1.5%
199	市道上新庄生野線	大阪市東成区中道4-13	大阪市生野区林寺1-6	41070	3,791	99.3%	0.2%	0.0%	0.5%	1875	98.6%	0.4%	0.0%	1.0%
200	市道四天王寺巽線	大阪市天王寺区六万休町5	大阪市天王寺区上本町9-6	41080	684	98.5%	1.3%	0.0%	0.1%	398	97.5%	2.3%	0.0%	0.3%

路線別環境基準達成状況

大阪市

通 番 号	路 線 名	起 点 住 所	終 点 住 所	センサス 区 間 番 号	評価結果					うち近接空間				
					評価対象 住居等戸数	昼・夜間 とも基準値 以下	昼間のみ 基準値 以下	夜間のみ 基準値 以下	昼・夜間 とも基準値 超過	評価対象 住居等戸数	昼・夜間 とも基準値 以下	昼間のみ 基準値 以下	夜間のみ 基準値 以下	昼・夜間 とも基準値 超過
201	市道四天王寺巽線	大阪市天王寺区勝山4-6	大阪市天王寺区上本町9-6	41090	980	99.6%	0.4%	0.0%	0.0%	611	99.3%	0.7%	0.0%	0.0%
202	市道四天王寺巽線	大阪市天王寺区勝山4-6	大阪市生野区中川6-9	41100	987	95.0%	2.9%	0.0%	2.0%	489	90.0%	5.9%	0.0%	4.1%
203	市道浜口南港線	大阪市住之江区浜口東2-8	大阪市住之江区南港東2-3	41110	3,048	84.1%	7.0%	0.0%	8.9%	1498	74.2%	12.9%	0.0%	13.0%
204	府道大和田千舟線	大阪市西淀川区大和田6-3	大阪市西淀川区大和田4-3	60010	569	97.0%	0.0%	0.0%	3.0%	209	91.9%	0.0%	0.0%	8.1%
205	府道恵美須南森町線	大阪市浪速区恵美須東1-22	大阪市中央区南船場1-18	60020	2,868	96.0%	2.5%	0.2%	1.4%	1106	89.5%	6.4%	0.5%	3.6%
206	府道恵美須南森町線	大阪市中央区南船場1-18	大阪市北区天神橋2-3	60030	2,938	99.2%	0.5%	0.0%	0.3%	1104	99.5%	0.4%	0.0%	0.2%
207	府道熊野大阪線	大阪市淀川区十八条	大阪市東淀川区西淡路1-10	60040	6,421	98.3%	0.6%	0.0%	1.2%	2875	96.4%	1.0%	0.0%	2.6%
208	府道平野守口線	大阪市旭区清水5-17	大阪市鶴見区緑1-18	60060	1,447	91.5%	0.0%	7.7%	0.8%	603	79.6%	0.0%	18.6%	1.8%
209	府道平野守口線	大阪市生野区小路東1	大阪市平野区平野元町7	60070	4,406	99.1%	0.1%	0.0%	0.8%	1784	97.8%	0.2%	0.0%	2.0%
210	府道深野南寺方大阪線	大阪市旭区清水5	大阪市旭区高殿7-7	60080	1,704	99.9%	0.1%	0.0%	0.0%	593	99.8%	0.2%	0.0%	0.0%
211	府道石切大阪線	大阪市鶴見区今津北5-1	大阪市城東区放出西1-1	60090	814	100.0%	0.0%	0.0%	0.0%	235	100.0%	0.0%	0.0%	0.0%
212	府道石切大阪線	大阪市城東区放出西1-1	大阪市都島区片町2-7	60100	1,365	99.8%	0.0%	0.0%	0.2%	708	99.6%	0.0%	0.0%	0.4%
213	府道石切大阪線	大阪市都島区片町2-7	大阪市中央区北浜3-1	60110	1,419	97.7%	1.6%	0.0%	0.7%	755	98.0%	1.5%	0.0%	0.5%
214	府道大阪八尾線	大阪市大正区南恩加島3-20	大阪市大正区三軒家東6-20	60130	1,889	95.7%	0.0%	2.7%	1.6%	854	90.5%	0.0%	6.0%	3.5%
215	府道大阪八尾線	大阪市大正区三軒家東6-20	大阪市西区千代崎1-2	60140	2,138	98.2%	0.4%	0.5%	0.8%	1186	97.3%	0.3%	0.9%	1.5%
216	府道大阪八尾線	大阪市西区千代崎1-2	大阪市中央区南船場4-4	60150	2,107	93.6%	4.5%	0.0%	1.9%	1252	89.2%	7.6%	0.0%	3.2%
217	府道大阪八尾線	大阪市東成区大今里南1-1	大阪市生野区中川6-9	60160	2,334	100.0%	0.0%	0.0%	0.0%	1010	99.9%	0.0%	0.0%	0.1%
218	府道大阪八尾線	大阪市生野区中川6-9	大阪市生野区巽東3-13	60170	1,725	93.3%	0.5%	0.0%	6.2%	975	88.2%	0.8%	0.0%	11.0%
219	府道大阪八尾線	大阪市大正区鶴町	大阪市大正区鶴町2-12	60180	961	100.0%	0.0%	0.0%	0.0%	450	100.0%	0.0%	0.0%	0.0%
220	府道住吉八尾線	大阪市平野区瓜破南2	大阪市平野区喜連2-5	60190	989	99.9%	0.0%	0.0%	0.1%	329	100.0%	0.0%	0.0%	0.0%

路線別環境基準達成状況

大阪市

通 番 号	路 線 名	起 点 住 所	終 点 住 所	センサス 区 間 番 号	評 価 結 果					うち近接空間				
					評価対象 住居等戸数	昼・夜間 とも基準値 以下	昼間のみ 基準値 以下	夜間のみ 基準値 以下	昼・夜間 とも基準値 超過	評価対象 住居等戸数	昼・夜間 とも基準値 以下	昼間のみ 基準値 以下	夜間のみ 基準値 以下	昼・夜間 とも基準値 超過
221	府道住吉八尾線	大阪市平野区喜連2-5	大阪市平野区長吉出戸6-15	60200	2,793	98.7%	0.0%	0.1%	1.2%	1374	99.7%	0.1%	0.1%	0.1%
222	府道住吉八尾線	大阪市平野区長吉長原1-3	大阪市平野区長吉出戸6-3	60210	586	100.0%	0.0%	0.0%	0.0%	268	100.0%	0.0%	0.0%	0.0%
223	府道大阪羽曳野線	大阪市平野区平野本町2-10	大阪市平野区平野東4-7	60220	1,522	85.5%	12.4%	0.0%	2.1%	692	69.4%	26.0%	0.0%	4.6%
224	府道大阪羽曳野線	大阪市平野区平野東4-7	大阪市平野区喜連東5-16	60230	1,051	99.9%	0.0%	0.0%	0.1%	347	99.7%	0.0%	0.0%	0.3%
225	府道大阪羽曳野線	大阪市平野区喜連東5-16	大阪市平野区長吉長原西	60240	1,089	100.0%	0.0%	0.0%	0.0%	425	100.0%	0.0%	0.0%	0.0%
226	府道大阪羽曳野線	大阪市平野区長吉長原西	大阪市平野区長吉川辺2-5	60250	49	100.0%	0.0%	0.0%	0.0%	4	100.0%	0.0%	0.0%	0.0%
227	府道大阪枚岡奈良線	大阪市中央区難波1-9	大阪市中央区日本橋1-12	60270	1,401	97.9%	1.6%	0.0%	0.4%	707	95.9%	3.3%	0.0%	0.8%
228	府道大阪枚岡奈良線	大阪市中央区高津1-9	大阪市中央区上本町西5-3	60280	2,409	99.0%	1.0%	0.0%	0.0%	1259	98.2%	1.8%	0.0%	0.0%
229	府道大阪枚岡奈良線	大阪市天王寺区上本町6-2	大阪市東成区玉津2-21	60290	1,591	95.9%	2.3%	0.0%	1.8%	902	92.8%	4.0%	0.0%	3.2%
230	府道大阪枚岡奈良線	大阪市東成区玉津2-21	大阪市東成区大今里西2-18	60300	995	89.9%	2.4%	0.0%	7.6%	410	75.6%	5.9%	0.0%	18.5%
231	府道住吉八尾線	大阪市平野区長吉川辺4-1	大阪市平野区長吉川辺4-1	60740	23	100.0%	0.0%	0.0%	0.0%	5	100.0%	0.0%	0.0%	0.0%
232	市道江戸堀線	大阪市中央区北浜3-1	大阪市西区土佐堀3-5	80010	3,457	95.3%	4.3%	0.0%	0.3%	1734	90.7%	8.7%	0.0%	0.7%
233	市道本町左専道線	大阪市中央区本町3-5	大阪市中央区大阪城3	80020	2,252	95.0%	4.4%	0.0%	0.6%	1131	91.4%	8.6%	0.0%	0.0%
234	市道今宮平野線	大阪市西成区花園北1-1	大阪市西成区山王1-2	80030	779	99.7%	0.3%	0.0%	0.0%	563	99.6%	0.4%	0.0%	0.0%
235	市道淀川北岸線	大阪市西淀川区御幣島2-1	大阪市淀川区十三元今里1-1	80040	3,260	100.0%	0.0%	0.0%	0.0%	1761	99.9%	0.0%	0.0%	0.1%
236	市道恵美須城東線	大阪市天王寺区堀越町16	大阪市天王寺区舟橋町15	80050	3,735	99.1%	0.6%	0.0%	0.3%	1814	98.1%	1.2%	0.0%	0.7%
237	市道恵美須城東線	大阪市天王寺区舟橋町15	大阪市中央区森ノ宮中央1-1	80060	2,298	100.0%	0.0%	0.0%	0.0%	1183	100.0%	0.0%	0.0%	0.0%
238	市道扇町公園南通線	大阪市北区天神橋3-11	大阪市北区角田町8	80080	456	99.6%	0.4%	0.0%	0.0%	171	98.8%	1.2%	0.0%	0.0%
239	市道天満橋筋線	大阪市北区国分寺1-2	大阪市北区天満橋1-3	80090	3,105	93.5%	0.1%	4.1%	2.3%	1644	88.2%	0.0%	7.7%	4.1%
240	市道桜川恵美須町線	大阪市浪速区塩草3-10	大阪市浪速区敷津西2-4	80100	1,232	99.9%	0.0%	0.0%	0.1%	588	99.8%	0.0%	0.0%	0.2%

路線別環境基準達成状況

大阪市

通 番 号	路 線 名	起点住所	終点住所	センサス 区間番号	評価結果					うち近接空間				
					評価対象 住居等戸数	昼・夜間 とも基準値 以下	昼間のみ 基準値 以下	夜間のみ 基準値 以下	昼・夜間 とも基準値 超過	評価対象 住居等戸数	昼・夜間 とも基準値 以下	昼間のみ 基準値 以下	夜間のみ 基準値 以下	昼・夜間 とも基準値 超過
241	市道阿倍野木津川線	大阪市東住吉区杭全6-6	大阪市阿倍野区美章園2-25	80120	1,187	99.6%	0.0%	0.0%	0.4%	625	99.2%	0.0%	0.0%	0.8%
242	市道阿倍野木津川線	大阪市阿倍野区美章園2-25	大阪市西成区花園北2-16	80130	3,314	99.2%	0.3%	0.0%	0.5%	1636	98.5%	0.6%	0.0%	0.9%
243	市道阿倍野木津川線	大阪市西成区花園北2-16	大阪市西成区旭3-9	80140	1,145	99.7%	0.3%	0.0%	0.0%	489	99.4%	0.6%	0.0%	0.0%
244	市道東住吉区第1124号	大阪市東住吉区湯里5-20	大阪市東住吉区中野4-1	80150	1,929	97.8%	0.3%	0.0%	1.9%	1091	96.2%	0.5%	0.0%	3.4%
245	市道鶴見区第9001号	大阪市鶴見区焼野1-南1	大阪市鶴見区鶴見5-1	80160	1,156	98.4%	0.3%	0.0%	1.2%	477	96.2%	0.8%	0.0%	2.9%
246	市道庄内新庄線	大阪市淀川区西三国1-8	大阪市東淀川区西淡路6-4	80170	3,795	99.2%	0.3%	0.0%	0.5%	1771	98.5%	0.4%	0.0%	1.1%
247	市道西淡路南方線	大阪市東淀川区西淡路3-5	大阪市東淀川区柴島1-2	80180	4,539	100.0%	0.0%	0.0%	0.0%	2423	100.0%	0.0%	0.0%	0.0%
248	市道十三吹田線	大阪市淀川区西中島6-8	大阪市東淀川区東中島6-4	80190	2,184	100.0%	0.0%	0.0%	0.0%	1029	100.0%	0.0%	0.0%	0.0%
249	市道十三吹田線	大阪市東淀川区西淡路6-2	大阪市東淀川区西淡路6-5	80200	269	100.0%	0.0%	0.0%	0.0%	81	100.0%	0.0%	0.0%	0.0%
250	市道歌島豊里線	大阪市淀川区新高1-2	大阪市東淀川区西淡路2-11	80210	2,876	100.0%	0.0%	0.0%	0.0%	1307	100.0%	0.0%	0.0%	0.0%
251	市道正蓮寺川北岸線	大阪市此花区西島6-19	大阪市此花区伝法4-5	80220	2,165	99.9%	0.0%	0.1%	0.0%	754	99.6%	0.0%	0.4%	0.0%
252	市道裁判所東筋線	大阪市北区神山町2	大阪市北区西天満1-6	80250	1,408	100.0%	0.0%	0.0%	0.0%	537	100.0%	0.0%	0.0%	0.0%
253	市道木津川平野線	大阪市西成区岸里1-5	大阪市阿倍野区昭和町1-21	80260	2,555	99.6%	0.3%	0.0%	0.1%	1169	99.1%	0.7%	0.0%	0.3%
254	市道木津川平野線	大阪市平野区平野上町1-1	大阪市阿倍野区昭和町1-21	80270	3,009	98.7%	0.7%	0.0%	0.6%	1607	97.6%	1.3%	0.0%	1.1%
255	市道片町野江森小路線	大阪市都島区内代町1-2	大阪市旭区高殿7-7	80280	1,535	98.9%	0.3%	0.0%	0.8%	690	97.5%	0.7%	0.0%	1.7%
256	市道平野瓜破線	大阪市平野区平野東4-5	大阪市平野区喜連東3-5	100200	806	99.8%	0.0%	0.2%	0.0%	326	99.4%	0.0%	0.6%	0.0%
257	市道北区第133号	大阪市北区国分寺1-2	大阪市北区長柄東3-1	108004	1,472	97.4%	0.0%	0.0%	2.6%	535	92.7%	0.0%	0.0%	7.3%
258	市道中之島桜川線	大阪市浪速区塩草3-9	大阪市北区大淀北1-3	108007	10,895	97.9%	1.1%	0.0%	1.0%	6810	97.1%	1.4%	0.0%	1.5%
259	市道片町徳庵線	大阪市都島区片町2-1	大阪市城東区鳴野東1-12	108008	1,122	99.7%	0.0%	0.0%	0.3%	300	99.0%	0.0%	0.0%	1.0%
260	市道恩貴島尼崎線	大阪市此花区島屋1-1	大阪市此花区西島6-1	108010	239	97.5%	0.4%	1.3%	0.8%	117	94.9%	0.9%	2.6%	1.7%

路線別環境基準達成状況

大阪市

通 番 号	路 線 名	起 点 住 所	終 点 住 所	センサス 区 間 番 号	評 価 結 果					うち近接空間				
					評価対象 住居等戸数	昼・夜間 とも基準値 以下	昼間のみ 基準値 以下	夜間のみ 基準値 以下	昼・夜間 とも基準値 超過	評価対象 住居等戸数	昼・夜間 とも基準値 以下	昼間のみ 基準値 以下	夜間のみ 基準値 以下	昼・夜間 とも基準値 超過
261	市道松島安治川線	大阪市港区弁天6-7	大阪市西区千代崎1-3	108011	2,536	99.6%	0.1%	0.0%	0.2%	1580	99.7%	0.2%	0.0%	0.1%
262	市道港区第127号	大阪市港区磯路1-3	大阪市港区弁天6-7	108012	1,295	98.8%	0.0%	0.2%	0.9%	727	97.9%	0.0%	0.4%	1.7%
263	市道九条高津第2号	大阪市西区境川1-4	大阪市西区安治川2-3	108013	1,156	100.0%	0.0%	0.0%	0.0%	688	100.0%	0.0%	0.0%	0.0%
264	市道九条中通線	大阪市西区千代崎2-19	大阪市西区九条南4-3	108014	1,464	100.0%	0.0%	0.0%	0.0%	783	100.0%	0.0%	0.0%	0.0%
265	市道港区第26号	大阪市港区石田1-5	大阪市港区弁天4-1	108015	1,034	85.5%	0.0%	0.3%	14.2%	654	77.1%	0.0%	0.5%	22.5%
266	市道西成区第71号	大阪市西成区太子1-1	大阪市浪速区恵美須東1-22	108016	840	90.8%	9.0%	0.0%	0.1%	531	85.5%	14.3%	0.0%	0.2%
267	市道津守安立線	大阪市浪速区浪速西4-1	大阪市西成区千本中2-3	108017	1,016	99.1%	0.0%	0.0%	0.9%	364	99.2%	0.0%	0.0%	0.8%
268	市道住吉区第2650号	大阪市住之江区北加賀屋2-11	大阪市住之江区北加賀屋1-4	108018	970	96.7%	0.0%	0.0%	3.3%	306	91.5%	0.0%	0.0%	8.5%
269	市道住之江区第8802号	大阪市住之江区南港中3-9	大阪市住之江区南港東8-5	108020	76	0.0%	0.0%	0.0%	100.0%	0	0.0%	0.0%	0.0%	0.0%
270	市道住之江区第8905号	大阪市住之江区南加賀屋3-8	大阪市住之江区平林南2-10	108021	1,782	100.0%	0.0%	0.0%	0.0%	656	100.0%	0.0%	0.0%	0.0%
271	市道港区第26号	大阪市港区港晴5-5	大阪市港区石田1-5	118015	816	100.0%	0.0%	0.0%	0.0%	374	100.0%	0.0%	0.0%	0.0%
272	市道西成区第71号	大阪市西成区天下茶屋北1-6	大阪市西成区太子1-1	118016	407	100.0%	0.0%	0.0%	0.0%	157	100.0%	0.0%	0.0%	0.0%
273	市道津守安立線	大阪市西成区千本中2-3	大阪市西成区玉出西2-20	118017	1,461	98.4%	0.0%	0.0%	1.6%	573	95.8%	0.0%	0.0%	4.2%
274	市道住之江区第8802号	大阪市住之江区南港北1-5	大阪市住之江区南港中3-9	118020	208	0.0%	0.0%	30.8%	69.2%	0	0.0%	0.0%	0.0%	0.0%
275	市道住之江区第8905号	大阪市住之江区平林南2-11	大阪市住之江区南港東2-5	118021	78	10.3%	0.0%	0.0%	89.7%	0	0.0%	0.0%	0.0%	0.0%
276	市道津守安立線	大阪市西成区玉出西2-20	大阪市住之江区粉浜西1-12	128017	192	100.0%	0.0%	0.0%	0.0%	93	100.0%	0.0%	0.0%	0.0%
277	市道住之江区第8802号	大阪市住之江区南港東8-5	大阪市住之江区南港北1-2	128020	2	100.0%	0.0%	0.0%	0.0%	2	100.0%	0.0%	0.0%	0.0%
278	市道住之江区第8802号	大阪市住之江区南港北1-2	大阪市住之江区南港北1-5	138020	15	0.0%	0.0%	100.0%	0.0%	0	0.0%	0.0%	0.0%	0.0%
279														
280														

路線別環境基準達成状況

堺市

通 番 号	路 線 名	起 点 住 所	終 点 住 所	センサス 区 間 番 号	評価結果					うち近接空間				
					評価対象 住居等戸数	昼・夜間 とも基準値 以下	昼間のみ 基準値 以下	夜間のみ 基準値 以下	昼・夜間 とも基準値 超過	評価対象 住居等戸数	昼・夜間 とも基準値 以下	昼間のみ 基準値 以下	夜間のみ 基準値 以下	昼・夜間 とも基準値 超過
1	阪和自動車道	堺市中区小阪	堺市南区小代	50	69	100.0%	0.0%	0.0%	0.0%	35	100.0%	0.0%	0.0%	0.0%
2	阪和自動車道	堺市南区小代	堺市南区檜尾(和泉市界)	60	181	97.2%	0.0%	2.8%	0.0%	66	97.0%	0.0%	3.0%	0.0%
3	国道26号	堺市堺区鉄砲町	堺市堺区三宝町	10010	401	97.3%	0.0%	0.0%	2.7%	109	89.9%	0.0%	0.0%	10.1%
4	国道26号	堺市堺区大浜北町3-2	堺市堺区翁橋町1-1	10020	1,470	100.0%	0.0%	0.0%	0.0%	636	100.0%	0.0%	0.0%	0.0%
5	国道26号	堺市堺区北安井町	堺市西区浜寺船尾町東2	10030	1,584	88.4%	0.1%	7.2%	4.2%	496	95.2%	0.4%	4.4%	0.0%
6	国道26号	堺市西区浜寺船尾町西	堺市西区浜寺元町	10050	1,106	70.3%	7.2%	0.0%	22.4%	289	69.6%	6.6%	0.0%	23.9%
7	国道26号	堺市西区鳳西町	堺市西区鳳西町	10060	87	72.4%	27.6%	0.0%	0.0%	30	46.7%	53.3%	0.0%	0.0%
8	国道309号	堺市美原区青南台(富田林市界)	堺市美原区菅生	10080	40	75.0%	7.5%	0.0%	17.5%	18	50.0%	11.1%	0.0%	38.9%
9	国道309号	堺市美原区平尾	堺市美原区黒山	10090	34	100.0%	0.0%	0.0%	0.0%	9	100.0%	0.0%	0.0%	0.0%
10	国道309号	堺市美原区黒山	堺市美原区今井	10100	18	100.0%	0.0%	0.0%	0.0%	5	100.0%	0.0%	0.0%	0.0%
11	国道310号	堺市堺区翁橋町1-1	堺市堺区一条通16	10110	826	93.3%	5.4%	0.6%	0.6%	380	90.3%	8.4%	1.3%	0.0%
12	国道310号	堺市堺区一条通	堺市堺区東永山園	10120	427	93.7%	5.9%	0.0%	0.5%	224	92.0%	8.0%	0.0%	0.0%
13	国道310号	堺市堺区大仙町7	堺市北区中百舌鳥町	10130	1,367	99.3%	0.2%	0.1%	0.3%	398	99.5%	0.0%	0.5%	0.0%
14	国道310号	堺市北区中百舌鳥町	堺市中区大野芝町	10140	1,571	89.6%	2.2%	0.0%	8.2%	622	73.8%	5.6%	0.0%	20.6%
15	国道310号	堺市中区大野芝町	堺市中区福田	10150	822	97.3%	2.2%	0.0%	0.5%	160	86.9%	10.6%	0.0%	2.5%
16	府道大阪中央環状線	堺市堺区向陵西町4-12	堺市堺区向陵東町1-1	40010	555	83.1%	0.4%	13.0%	3.6%	224	60.3%	0.0%	32.1%	7.6%
17	府道大阪中央環状線	堺市堺区向陵東町1-1	堺市北区新金岡町1-1	40020	356	91.3%	0.0%	0.0%	8.7%	102	69.6%	0.0%	0.0%	30.4%
18	府道大阪中央環状線	堺市北区新金岡町1-1	堺市北区新金岡町5-9	40030	763	99.5%	0.0%	0.5%	0.0%	269	98.5%	0.0%	1.5%	0.0%
19	府道大阪中央環状線	堺市北区新金岡町5-9	堺市美原区今井	40040	26	100.0%	0.0%	0.0%	0.0%	4	100.0%	0.0%	0.0%	0.0%
20	府道堺大和高田線	堺市堺区戎島町	堺市堺区北花田口町3-2	40050	1,632	78.6%	4.0%	0.0%	17.4%	422	69.7%	7.3%	0.0%	23.0%

路線別環境基準達成状況

堺市

通 番 号	路 線 名	起 点 住 所	終 点 住 所	センサス 区 間 番 号	評価結果					うち近接空間				
					評価対象 住居等戸数	昼・夜間 とも基準値 以下	昼間のみ 基準値 以下	夜間のみ 基準値 以下	昼・夜間 とも基準値 超過	評価対象 住居等戸数	昼・夜間 とも基準値 以下	昼間のみ 基準値 以下	夜間のみ 基準値 以下	昼・夜間 とも基準値 超過
21	府道堺大和高田線	堺市堺区北花田口町3-2	堺市北区蔵前町	40060	1,663	99.9%	0.1%	0.0%	0.0%	664	100.0%	0.0%	0.0%	0.0%
22	府道堺大和高田線	堺市北区蔵前町	堺市北区南花田町	40070	644	93.5%	3.4%	0.0%	3.1%	124	100.0%	0.0%	0.0%	0.0%
23	府道堺大和高田線	堺市北区南花田町	堺市北区南花田町	40080	123	99.2%	0.0%	0.0%	0.8%	37	97.3%	0.0%	0.0%	2.7%
24	府道大阪狭山線	堺市北区八下北3	堺市美原区北余部	40110	331	100.0%	0.0%	0.0%	0.0%	87	100.0%	0.0%	0.0%	0.0%
25	府道大阪狭山線	堺市美原区北余部	堺市東区南野田	40120	1,087	99.7%	0.0%	0.0%	0.3%	350	100.0%	0.0%	0.0%	0.0%
26	府道大阪高石線(新)	堺市北区北花田町	堺市北区北花田町	40150	347	97.1%	2.9%	0.0%	0.0%	192	95.8%	4.2%	0.0%	0.0%
27	府道大阪高石線(新)	堺市北区北花田町	堺市北区新金岡町2-6	40160	699	81.4%	5.3%	0.0%	13.3%	395	67.1%	9.4%	0.0%	23.5%
28	府道大阪高石線(新)	堺市北区新金岡町2-6	堺市北区新金岡町1-1	40170	1,135	65.7%	10.2%	0.0%	24.1%	356	93.5%	6.5%	0.0%	0.0%
29	府道大阪高石線(新)	堺市北区新金岡町1-1	堺市北区長曾根町	40180	733	70.3%	0.0%	0.1%	29.6%	384	57.6%	0.0%	0.0%	42.4%
30	府道大阪高石線(新)	堺市北区長曾根町	堺市北区中百舌鳥町	40190	686	75.2%	0.1%	0.6%	24.1%	402	59.2%	0.2%	0.0%	40.5%
31	府道大阪高石線(新)	堺市北区中百舌鳥町	堺市西区北条町1-41	40200	400	89.5%	5.0%	0.0%	5.5%	76	64.5%	9.2%	0.0%	26.3%
32	府道大阪高石線(新)	堺市西区北条町1-41	堺市西区津久野町1-9	40210	274	79.6%	11.3%	0.0%	9.1%	110	50.9%	26.4%	0.0%	22.7%
33	府道大阪高石線(新)	堺市西区津久野町1-9	堺市西区下田町23	40220	561	95.9%	2.5%	0.0%	1.6%	227	91.6%	5.3%	0.0%	3.1%
34	府道大阪高石線(新)	堺市西区鳳北町	堺市西区浜寺船尾町西	40230	79	92.4%	0.0%	6.3%	1.3%	22	81.8%	0.0%	18.2%	0.0%
35	府道大阪高石線(新)	堺市西区浜寺船尾町西	堺市西区浜寺元町	40240	206	97.1%	0.5%	0.0%	2.4%	90	94.4%	1.1%	0.0%	4.4%
36	府道大阪高石線	堺市北区東雲東町4-5	堺市北区百舌鳥梅北町	40250	2,213	99.6%	0.3%	0.0%	0.1%	804	99.0%	0.7%	0.0%	0.2%
37	府道大阪高石線	堺市西区鳳東町	堺市西区鳳東町	40290	52	100.0%	0.0%	0.0%	0.0%	31	100.0%	0.0%	0.0%	0.0%
38	府道大阪臨海線	堺市堺区松屋大和川通	堺市堺区神南辺町	40320	299	78.9%	5.4%	0.0%	15.7%	132	52.3%	12.1%	0.0%	35.6%
39	府道大阪臨海線	堺市堺区神南辺町3	堺市堺区北波止町	40330	70	90.0%	1.4%	0.0%	8.6%	14	57.1%	0.0%	0.0%	42.9%
40	府道大阪臨海線	堺市堺区大浜北町5-1	堺市西区石津西町	40340	248	66.5%	0.0%	0.0%	33.5%	8	75.0%	0.0%	0.0%	25.0%

路線別環境基準達成状況

堺市

通 番 号	路 線 名	起 点 住 所	終 点 住 所	センサス 区 間 番 号	評価結果					うち近接空間				
					評価対象 住居等戸数	昼・夜間 とも基準値 以下	昼間のみ 基準値 以下	夜間のみ 基準値 以下	昼・夜間 とも基準値 超過	評価対象 住居等戸数	昼・夜間 とも基準値 以下	昼間のみ 基準値 以下	夜間のみ 基準値 以下	昼・夜間 とも基準値 超過
41	府道大阪臨海線	堺市西区石津西町	堺市西区浜寺諏訪森町西	40350	460	54.8%	1.3%	0.0%	43.9%	108	22.2%	5.6%	0.0%	72.2%
42	府道大阪臨海線	堺市堺区神南辺町	堺市堺区神南辺町	40360	42	81.0%	2.4%	0.0%	16.7%	12	41.7%	0.0%	0.0%	58.3%
43	府道大阪和泉南線	堺市堺区遠里小野町1(大阪市境)	堺市堺区錦綾町2-4	40390	341	92.1%	0.0%	0.0%	7.9%	71	62.0%	0.0%	0.0%	38.0%
44	府道大阪和泉南線	堺市堺区錦綾町2-4	堺市堺区南向陽町2-3	40400	364	100.0%	0.0%	0.0%	0.0%	197	100.0%	0.0%	0.0%	0.0%
45	府道大阪和泉南線	堺市堺区南向陽町2-3	堺市堺区一条通14	40410	307	99.3%	0.7%	0.0%	0.0%	118	98.3%	1.7%	0.0%	0.0%
46	府道大阪和泉南線	堺市堺区一条通14	堺市堺区石津北町	40420	759	86.2%	0.0%	0.4%	13.4%	219	67.6%	0.0%	0.0%	32.4%
47	府道大阪和泉南線	堺市堺区石津北町	堺市西区鳳北町	40430	348	83.3%	0.0%	0.3%	16.4%	126	57.1%	0.0%	0.0%	42.9%
48	府道大阪和泉南線	堺市西区鳳北町	堺市西区上	40440	186	100.0%	0.0%	0.0%	0.0%	113	100.0%	0.0%	0.0%	0.0%
49	府道美原太子線(新)	堺市美原区丹上	堺市美原区小平尾	40490	25	100.0%	0.0%	0.0%	0.0%	5	100.0%	0.0%	0.0%	0.0%
50	府道美原太子線(新)	堺市美原区小平尾	堺市美原区さつき野東1	40500	7	100.0%	0.0%	0.0%	0.0%	1	100.0%	0.0%	0.0%	0.0%
51	府道堺狭山線	堺市堺区大浜北町3-3	堺市西区浜寺石津町西1-3	40510	1,401	91.2%	0.0%	0.5%	8.3%	476	74.2%	0.0%	1.5%	24.4%
52	府道堺狭山線	堺市西区石津西町	堺市西区浜寺石津町東1-3	40520	385	92.7%	7.0%	0.0%	0.3%	157	84.1%	15.9%	0.0%	0.0%
53	府道堺狭山線	堺市西区浜寺石津町東1-6	堺市堺区石津北町	40530	84	97.6%	2.4%	0.0%	0.0%	29	93.1%	6.9%	0.0%	0.0%
54	府道堺狭山線	堺市堺区緑ヶ丘南町1-1	堺市西区北条町1-11	40540	906	96.6%	2.8%	0.0%	0.7%	401	92.8%	6.2%	0.0%	1.0%
55	府道堺狭山線	堺市西区北条町1-41	堺市中区東八田	40550	631	66.1%	3.8%	0.0%	30.1%	208	43.8%	0.0%	0.0%	56.3%
56	府道堺狭山線	堺市中区東八田	堺市南区竹城台	40560	274	44.2%	4.0%	0.0%	51.8%	101	34.7%	2.0%	0.0%	63.4%
57	府道堺狭山線	堺市南区竹城台	堺市南区竹城台1-1	40570	621	17.1%	6.3%	0.0%	76.7%	161	50.3%	16.1%	0.0%	33.5%
58	府道堺狭山線	堺市南区竹城台1-1	堺市南区三原台4-5	40590	693	37.7%	9.7%	0.1%	52.5%	79	57.0%	13.9%	1.3%	27.8%
59	府道堺狭山線	堺市南区三原台4-43	堺市南区岩室	40600	16	87.5%	12.5%	0.0%	0.0%	2	0.0%	100.0%	0.0%	0.0%
60	府道堺富田林線	堺市堺区向陵東町1-1	堺市北区長曾根町	40620	1,185	92.4%	4.4%	0.0%	3.2%	526	83.5%	9.9%	0.0%	6.7%

路線別環境基準達成状況

堺市

通 番 号	路 線 名	起 点 住 所	終 点 住 所	センサス 区 間 番 号	評価結果					うち近接空間				
					評価対象 住居等戸数	昼・夜間 とも基準値 以下	昼間のみ 基準値 以下	夜間のみ 基準値 以下	昼・夜間 とも基準値 超過	評価対象 住居等戸数	昼・夜間 とも基準値 以下	昼間のみ 基準値 以下	夜間のみ 基準値 以下	昼・夜間 とも基準値 超過
61	府道堺富田林線	堺市北区長曾根町	堺市北区金岡町	40630	981	100.0%	0.0%	0.0%	0.0%	175	100.0%	0.0%	0.0%	0.0%
62	府道堺富田林線	堺市北区金岡町	堺市美原区北余部西4-5	40640	1,412	100.0%	0.0%	0.0%	0.0%	511	100.0%	0.0%	0.0%	0.0%
63	府道堺富田林線	堺市美原区北余部西4-5	堺市美原区阿弥	40650	1	100.0%	0.0%	0.0%	0.0%	1	100.0%	0.0%	0.0%	0.0%
64	府道堺富田林線	堺市美原区木材通(富田林市界)	堺市美原区平尾	40660	271	98.5%	0.0%	1.5%	0.0%	105	100.0%	0.0%	0.0%	0.0%
65	府道泉大津美原線(新)	堺市西区草部	堺市中区平井	40680	246	88.2%	0.0%	7.3%	4.5%	108	83.3%	0.0%	16.7%	0.0%
66	府道泉大津美原線(新)	堺市中区平井	堺市中区東八田	40690	195	94.4%	0.0%	2.6%	3.1%	69	95.7%	0.0%	2.9%	1.4%
67	府道泉大津美原線(新)	堺市中区東八田	堺市中区大野芝町	40700	391	86.4%	13.6%	0.0%	0.0%	146	63.7%	36.3%	0.0%	0.0%
68	府道泉大津美原線(新)	堺市中区大野芝町	堺市美原区北余部西4-5	40710	167	100.0%	0.0%	0.0%	0.0%	62	100.0%	0.0%	0.0%	0.0%
69	府道泉大津美原線(新)	堺市美原区北余部西4-5	堺市美原区黒山	40720	283	67.1%	4.9%	0.4%	27.6%	57	78.9%	21.1%	0.0%	0.0%
70	府道泉大津美原線(新)	堺市美原区黒山	堺市美原区丹上	40730	65	100.0%	0.0%	0.0%	0.0%	21	100.0%	0.0%	0.0%	0.0%
71	府道泉大津美原線	堺市西区上	堺市西区草部	40750	305	100.0%	0.0%	0.0%	0.0%	120	100.0%	0.0%	0.0%	0.0%
72	府道泉大津美原線	堺市西区草部	堺市中区平井	40760	793	99.0%	0.0%	0.0%	1.0%	291	97.6%	0.0%	0.0%	2.4%
73	府道泉大津美原線	堺市中区平井	堺市中区福田	40770	567	98.8%	0.2%	0.0%	1.1%	222	97.7%	0.5%	0.0%	1.8%
74	府道富田林泉大津線	堺市南区釜室	堺市南区竹城台1	40820	693	77.9%	0.0%	20.3%	1.7%	246	64.6%	0.0%	35.4%	0.0%
75	府道富田林泉大津線	堺市南区竹城台1-1	堺市南区竹城台3-20	40830	877	65.3%	0.0%	0.0%	34.7%	27	100.0%	0.0%	0.0%	0.0%
76	府道富田林泉大津線	堺市南区竹城台3-20	堺市南区新檜尾台2-1	40840	1,353	69.8%	0.0%	0.1%	30.1%	650	90.2%	0.0%	0.2%	9.7%
77	府道堺かつらぎ線	堺市西区津久野町1-26	堺市中区平井	40870	197	83.2%	0.0%	0.0%	16.8%	22	90.9%	0.0%	0.0%	9.1%
78	府道堺かつらぎ線	堺市西区太平寺	堺市南区大庭寺	40890	3	100.0%	0.0%	0.0%	0.0%	0	0.0%	0.0%	0.0%	0.0%
79	府道堺かつらぎ線	堺市南区大庭寺	堺市南区桃山台	40900	30	100.0%	0.0%	0.0%	0.0%	21	100.0%	0.0%	0.0%	0.0%
80	府道堺かつらぎ線	堺市南区桃山台	堺市南区庭代台4-44	40910	147	99.3%	0.0%	0.7%	0.0%	63	98.4%	0.0%	1.6%	0.0%

路線別環境基準達成状況

堺市

通 番 号	路 線 名	起 点 住 所	終 点 住 所	センサス 区 間 番 号	評価結果					うち近接空間				
					評価対象 住居等戸数	昼・夜間 とも基準値 以下	昼間のみ 基準値 以下	夜間のみ 基準値 以下	昼・夜間 とも基準値 超過	評価対象 住居等戸数	昼・夜間 とも基準値 以下	昼間のみ 基準値 以下	夜間のみ 基準値 以下	昼・夜間 とも基準値 超過
81	府道堺かつらぎ線	堺市南区庭代台4-44	堺市南区別所	40920	201	87.1%	0.0%	1.0%	11.9%	72	100.0%	0.0%	0.0%	0.0%
82	府道堺かつらぎ線	堺市南区別所	堺市南区別所	40930	76	98.7%	0.0%	1.3%	0.0%	54	98.1%	0.0%	1.9%	0.0%
83	府道大堀堺線	堺市北区北花田町	堺市北区北花田町	60010	462	100.0%	0.0%	0.0%	0.0%	192	100.0%	0.0%	0.0%	0.0%
84	府道大堀堺線	堺市北区北花田町	堺市堺区南清水町2-4	60020	1,487	99.9%	0.0%	0.0%	0.1%	798	99.9%	0.0%	0.0%	0.1%
85	府道大堀堺線	堺市堺区南清水町2-1	堺市堺区海山町	60030	475	99.4%	0.0%	0.0%	0.6%	119	97.5%	0.0%	0.0%	2.5%
86	府道我堂金岡線(新)	堺市北区南花田町	堺市北区南花田町	60060	209	80.9%	0.0%	19.1%	0.0%	131	69.5%	0.0%	30.5%	0.0%
87	府道我堂金岡線(新)	堺市北区南花田町	堺市北区新金岡町5-9	60070	438	98.6%	0.0%	1.1%	0.2%	195	96.9%	0.0%	2.6%	0.5%
88	府道我堂金岡線	堺市北区南花田町	堺市北区南花田町	60090	275	100.0%	0.0%	0.0%	0.0%	110	100.0%	0.0%	0.0%	0.0%
89	府道堺港線(195号)	堺市堺区大浜北町3-2	堺市堺区大浜北町5-1	60110	120	96.7%	0.0%	0.0%	3.3%	29	86.2%	0.0%	0.0%	13.8%
90	府道深井畑山宿院線	堺市堺区大仙西町	堺市堺区大仙西町	60140	370	98.9%	0.0%	0.0%	1.1%	159	97.5%	0.0%	0.0%	2.5%
91	府道深井畑山宿院線	堺市堺区大仙西町	堺市堺区東湊町	60150	314	100.0%	0.0%	0.0%	0.0%	61	100.0%	0.0%	0.0%	0.0%
92	府道深井畑山宿院線	堺市堺区東湊町	堺市堺区宿院町東1-1	60160	744	100.0%	0.0%	0.0%	0.0%	285	100.0%	0.0%	0.0%	0.0%
93	府道河内長野美原線	堺市美原区菅生	堺市美原区平尾(大阪狭山市境)	60170	11	100.0%	0.0%	0.0%	0.0%	2	100.0%	0.0%	0.0%	0.0%
94	府道堺阪南線	堺市西区浜寺石津町西2	堺市西区浜寺公園町(泉大津市界)	60190	1,565	99.7%	0.0%	0.0%	0.3%	780	100.0%	0.0%	0.0%	0.0%
95	府道堺泉北環状線	堺市南区三原台4-39	堺市南区竹城台	60210	909	68.9%	0.0%	26.8%	4.3%	198	73.2%	0.0%	24.2%	2.5%
96	府道堺泉北環状線	堺市南区竹城台	堺市南区大庭寺	60220	538	100.0%	0.0%	0.0%	0.0%	50	100.0%	0.0%	0.0%	0.0%
97	府道堺泉北環状線	堺市南区大庭寺	堺市南区赤坂台5-9	60230	131	100.0%	0.0%	0.0%	0.0%	43	100.0%	0.0%	0.0%	0.0%
98	府道堺泉北環状線	堺市南区赤坂台5-9	堺市南区新檜尾台4-53	60240	339	100.0%	0.0%	0.0%	0.0%	139	100.0%	0.0%	0.0%	0.0%
99	府道堺泉北環状線	堺市南区城山台5-2	堺市南区城山台5-2	60250	632	65.5%	0.0%	29.0%	5.5%	131	85.5%	0.0%	14.5%	0.0%
100	府道堺泉北環状線	堺市南区釜室	堺市南区城山台5-2	60260	481	77.1%	0.0%	21.0%	1.9%	165	59.4%	0.0%	40.0%	0.6%

路線別環境基準達成状況

堺市

通 番 号	路 線 名	起 点 住 所	終 点 住 所	センサス 区 間 番 号	評価結果					うち近接空間				
					評価対象 住居等戸数	昼・夜間 とも基準値 以下	昼間のみ 基準値 以下	夜間のみ 基準値 以下	昼・夜間 とも基準値 超過	評価対象 住居等戸数	昼・夜間 とも基準値 以下	昼間のみ 基準値 以下	夜間のみ 基準値 以下	昼・夜間 とも基準値 超過
101	府道別所草部線	堺市南区別所	堺市南区檜尾	60290	296	84.8%	0.0%	14.5%	0.7%	147	70.1%	0.0%	28.6%	1.4%
102	府道別所草部線	堺市南区檜尾	堺市西区菱木	60300	545	82.2%	0.0%	17.4%	0.4%	242	60.7%	0.0%	38.4%	0.8%
103	府道和田福泉線(新)	堺市南区赤坂台	堺市西区山田	60310	84	100.0%	0.0%	0.0%	0.0%	25	100.0%	0.0%	0.0%	0.0%
104	府道和田福泉線	堺市南区檜尾	堺市西区草部	60320	628	96.0%	3.8%	0.2%	0.0%	182	86.3%	13.2%	0.5%	0.0%
105	府道堺泉北環状線	堺市南区新檜尾台4	堺市南区新檜尾台2	61030	411	100.0%	0.0%	0.0%	0.0%	208	100.0%	0.0%	0.0%	0.0%
106	市道砂道翁橋線	堺市堺区七道西町	堺市堺区翁橋町1-1	80040	2,226	95.3%	2.0%	0.0%	2.7%	590	89.3%	5.4%	0.0%	5.3%
107	市道大道筋	堺市堺区綾之町西1-1	堺市堺区宿院町東1-1	80050	1,208	100.0%	0.0%	0.0%	0.0%	562	100.0%	0.0%	0.0%	0.0%
108	市道八田西八田北線	堺市中区八田西町1	堺市中区八田北町	80090	424	100.0%	0.0%	0.0%	0.0%	130	100.0%	0.0%	0.0%	0.0%
109	市道新家深井線	堺市中区新家町	堺市中区深井沢町	80110	561	98.4%	0.0%	0.0%	1.6%	299	97.0%	0.0%	0.0%	3.0%
110	市道鳳西上1号	堺市西区上	堺市西区鳳西町	80120	265	100.0%	0.0%	0.0%	0.0%	88	100.0%	0.0%	0.0%	0.0%
111	市道三原台榎塚台線	堺市南区茶山台1-1	堺市南区榎塚台4-6	80130	1,345	98.1%	0.0%	1.9%	0.0%	439	99.8%	0.0%	0.2%	0.0%
112	市道赤坂台庭代台線	堺市南区赤坂台	堺市南区庭代台1-45	80140	1,466	98.0%	0.0%	1.4%	0.6%	423	98.3%	0.0%	1.4%	0.2%
113														
114														
115														
116														
117														
118														
119														
120														

路線別環境基準達成状況

岸和田市

通 番 号	路 線 名	起 点 住 所	終 点 住 所	センサス 区 間 番 号	評価結果					うち近接空間				
					評価対象 住居等戸数	昼・夜間 とも基準値 以下	昼間のみ 基準値 以下	夜間のみ 基準値 以下	昼・夜間 とも基準値 超過	評価対象 住居等戸数	昼・夜間 とも基準値 以下	昼間のみ 基準値 以下	夜間のみ 基準値 以下	昼・夜間 とも基準値 超過
1	阪和自動車道	岸和田市内畑町	岸和田市河合町	260	4	100.0%	0.0%	0.0%	0.0%	3	100.0%	0.0%	0.0%	0.0%
2	市道岸和田駅東停車場線	岸和田市宮本町1	岸和田市作才町	9002	513	100.0%	0.0%	0.0%	0.0%	263	100.0%	0.0%	0.0%	0.0%
3	市道岸和田中央線	岸和田市西之内町	岸和田市小松里町	9003	287	100.0%	0.0%	0.0%	0.0%	132	100.0%	0.0%	0.0%	0.0%
4	国道26号	岸和田市中井町3-18	岸和田市南上町2-34	10360	644	82.5%	0.0%	0.2%	17.4%	196	62.2%	0.0%	0.0%	37.8%
5	国道170号(新)	岸和田市内畑町	岸和田市阿間河滝町	10900	32	96.9%	0.0%	0.0%	3.1%	14	92.9%	0.0%	0.0%	7.1%
6	国道170号	岸和田市内畑町	岸和田市河合町	11030	207	99.0%	0.0%	0.0%	1.0%	102	98.0%	0.0%	0.0%	2.0%
7	府道大阪臨海線	岸和田市木材町	岸和田市大北町1	41240	640	100.0%	0.0%	0.0%	0.0%	218	100.0%	0.0%	0.0%	0.0%
8	府道大阪臨海線	岸和田市大北町1	岸和田市地藏浜町	41250	90	100.0%	0.0%	0.0%	0.0%	24	100.0%	0.0%	0.0%	0.0%
9	府道大阪和泉南線	岸和田市西大路町	岸和田市土生町	41310	1,936	99.7%	0.1%	0.0%	0.3%	707	99.2%	0.1%	0.0%	0.7%
10	府道岸和田港塔原線	岸和田市大北町1	岸和田市土生町4-2	41640	1,068	99.4%	0.0%	0.0%	0.6%	402	99.0%	0.0%	0.0%	1.0%
11	府道岸和田港塔原線	岸和田市土生町4-2	岸和田市河合町	41650	771	99.6%	0.0%	0.0%	0.4%	265	99.2%	0.0%	0.0%	0.8%
12	府道岸和田港塔原線	岸和田市河合町	岸和田市塔原町	41660	51	100.0%	0.0%	0.0%	0.0%	25	100.0%	0.0%	0.0%	0.0%
13	府道岸和田牛滝山貝塚線(新)	岸和田市木材町	岸和田市中井町3-20	41670	677	78.4%	0.0%	2.4%	19.2%	267	55.8%	0.0%	3.4%	40.8%
14	府道岸和田牛滝山貝塚線(新)	岸和田市中井町3-20	岸和田市内畑町	41680	726	84.6%	0.0%	0.0%	15.4%	277	60.3%	0.0%	0.0%	39.7%
15	府道岸和田牛滝山貝塚線	岸和田市内畑町	岸和田市大沢町	41690	252	100.0%	0.0%	0.0%	0.0%	139	100.0%	0.0%	0.0%	0.0%
16	府道堺阪南線	岸和田市磯上町4-22	岸和田市宮本町28	61000	1,384	93.5%	0.0%	0.1%	6.4%	467	80.9%	0.0%	0.0%	19.1%
17	府道堺阪南線	岸和田市宮本町28	岸和田市南町20	61010	404	100.0%	0.0%	0.0%	0.0%	197	100.0%	0.0%	0.0%	0.0%
18	府道三林岡山線	岸和田市東ヶ丘町	岸和田市岡山町	61190	222	99.1%	0.0%	0.0%	0.9%	82	97.6%	0.0%	0.0%	2.4%
19	府道和气岸和田線	岸和田市箕土路町2-19	岸和田市箕土路町2-13	61240	1,627	99.0%	0.0%	0.1%	1.0%	512	98.6%	0.0%	0.0%	1.4%
20	府道田治米忠岡線	岸和田市田治米町	岸和田市西大路町	61260	309	98.1%	0.6%	0.0%	1.3%	118	95.8%	0.8%	0.0%	3.4%

路線別環境基準達成状況

岸和田市

通 番 号	路 線 名	起 点 住 所	終 点 住 所	センサス 区 間 番 号	評 価 結 果					うち近接空間				
					評価対象 住居等戸数	昼・夜間 とも基準値 以下	昼間のみ 基準値 以下	夜間のみ 基準値 以下	昼・夜間 とも基準値 超過	評価対象 住居等戸数	昼・夜間 とも基準値 以下	昼間のみ 基準値 以下	夜間のみ 基準値 以下	昼・夜間 とも基準値 超過
21	府道春木岸和田線	岸和田市稲葉町	岸和田市沼町34	61270	1,643	99.6%	0.0%	0.0%	0.4%	551	98.7%	0.0%	0.0%	1.3%
22	府道春木岸和田線(新)	岸和田市稲葉町	岸和田市稲葉町	61280	3	100.0%	0.0%	0.0%	0.0%	1	100.0%	0.0%	0.0%	0.0%
23	府道春木大町線(旧)	岸和田市大町	岸和田市荒木町1-32	61290	406	100.0%	0.0%	0.0%	0.0%	116	100.0%	0.0%	0.0%	0.0%
24	府道和泉大宮停車場線	岸和田市上野町西14	岸和田市上野町東8	61300	135	100.0%	0.0%	0.0%	0.0%	44	100.0%	0.0%	0.0%	0.0%
25														
26														
27														
28														
29														
30														
31														
32														
33														
34														
35														
36														
37														
38														
39														
40														

路線別環境基準達成状況

豊中市

通 番 号	路 線 名	起 点 住 所	終 点 住 所	センサス 区 間 番 号	評価結果					うち近接空間				
					評価対象 住居等戸数	昼・夜間 とも基準値 以下	昼間のみ 基準値 以下	夜間のみ 基準値 以下	昼・夜間 とも基準値 超過	評価対象 住居等戸数	昼・夜間 とも基準値 以下	昼間のみ 基準値 以下	夜間のみ 基準値 以下	昼・夜間 とも基準値 超過
1	名神高速道路	豊中市小曾根2-20	豊中市浜2-18	40	819	99.9%	0.0%	0.0%	0.1%	329	99.7%	0.0%	0.0%	0.3%
2	名神高速道路	豊中市名神口2-1	豊中市今在家町24	50	82	100.0%	0.0%	0.0%	0.0%	5	100.0%	0.0%	0.0%	0.0%
3	高速大阪池田線	豊中市螢池西町1-11	豊中市螢池西町2-13	5140	122	100.0%	0.0%	0.0%	0.0%	15	100.0%	0.0%	0.0%	0.0%
4	国道171号	豊中市石橋麻田町6	豊中市石橋麻田町6	11100	101	100.0%	0.0%	0.0%	0.0%	37	100.0%	0.0%	0.0%	0.0%
5	国道171号	豊中市待兼山町22	豊中市石橋麻田町6	11120	180	100.0%	0.0%	0.0%	0.0%	76	100.0%	0.0%	0.0%	0.0%
6	国道176号	豊中市待兼山町	豊中市待兼山町	11180	9	100.0%	0.0%	0.0%	0.0%	1	100.0%	0.0%	0.0%	0.0%
7	国道176号	豊中市清風荘2-3	豊中市北桜塚1-1	11190	3,232	99.9%	0.0%	0.0%	0.1%	1548	99.7%	0.0%	0.0%	0.3%
8	国道176号	豊中市中桜塚2-12	豊中市服部本町1-2	11200	4,317	100.0%	0.0%	0.0%	0.0%	2087	100.0%	0.0%	0.0%	0.0%
9	国道176号	豊中市庄内西町5-1	豊中市神州町1	11210	582	100.0%	0.0%	0.0%	0.0%	106	100.0%	0.0%	0.0%	0.0%
10	国道423号	豊中市東寺内町10	豊中市東寺内町17	11530	2,428	83.9%	8.9%	0.0%	7.2%	795	90.4%	8.6%	0.0%	1.0%
11	国道423号	豊中市上新田1-1	豊中市上新田	11540	1,114	60.4%	14.3%	0.0%	25.3%	354	96.9%	3.1%	0.0%	0.0%
12	国道423号	豊中市新千里北町	豊中市新千里北町	11550	383	68.9%	7.0%	0.0%	24.0%	120	100.0%	0.0%	0.0%	0.0%
13	国道479号	豊中市小曾根3-18	豊中市服部南町4-5	11620	461	100.0%	0.0%	0.0%	0.0%	199	100.0%	0.0%	0.0%	0.0%
14	府道大阪中央環状線	豊中市新千里東町2-7	豊中市新千里東町1-1	40210	827	68.8%	12.1%	0.0%	19.1%	249	83.5%	16.5%	0.0%	0.0%
15	府道大阪中央環状線	豊中市新千里西町1-1	豊中市桜の町	40220	1,075	49.9%	24.1%	0.0%	26.0%	592	64.9%	31.3%	0.0%	3.9%
16	府道大阪中央環状線	豊中市桜の町	豊中市清風荘	40230	1,898	61.6%	23.7%	0.0%	14.6%	1033	75.2%	18.2%	0.0%	6.6%
17	府道大阪中央環状線	豊中市清風荘	豊中市清風荘	40240	171	87.1%	8.8%	0.0%	4.1%	81	95.1%	0.0%	0.0%	4.9%
18	府道大阪中央環状線(旧)	豊中市上新田2-14	豊中市北桜塚3-1	40310	3,201	99.1%	0.3%	0.0%	0.6%	1315	100.0%	0.0%	0.0%	0.0%
19	府道大阪池田線	豊中市二葉町3-1	豊中市服部寿町	40530	458	88.6%	6.1%	0.0%	5.2%	134	86.6%	13.4%	0.0%	0.0%
20	府道大阪池田線	豊中市服部寿町	豊中市原田元町1-23	40540	1,438	80.5%	5.6%	0.0%	13.9%	453	96.0%	4.0%	0.0%	0.0%

路線別環境基準達成状況

豊中市

通 番 号	路 線 名	起 点 住 所	終 点 住 所	センサス 区 間 番 号	評 価 結 果					うち近接空間				
					評価対象 住居等戸数	昼・夜間 とも基準値 以下	昼間のみ 基準値 以下	夜間のみ 基準値 以下	昼・夜間 とも基準値 超過	評価対象 住居等戸数	昼・夜間 とも基準値 以下	昼間のみ 基準値 以下	夜間のみ 基準値 以下	昼・夜間 とも基準値 超過
21	府道大阪池田線(旧)	豊中市螢池北町2-1	豊中市螢池北町3-15	40550	508	100.0%	0.0%	0.0%	0.0%	267	100.0%	0.0%	0.0%	0.0%
22	府道豊中亀岡線	豊中市本町1-10	豊中市豊中北緑丘1	41780	3,608	98.9%	0.6%	0.0%	0.6%	1396	98.9%	1.1%	0.0%	0.0%
23	府道伊丹豊中線	豊中市走井3-7	豊中市山ノ上町9	42080	44	97.7%	0.0%	0.0%	2.3%	29	100.0%	0.0%	0.0%	0.0%
24	府道伊丹豊中線	豊中市山ノ上町9	豊中市北桜塚1-1	42090	1,160	99.7%	0.1%	0.0%	0.2%	518	100.0%	0.0%	0.0%	0.0%
25	府道吹田箕面線	豊中市上新田4	豊中市新千里東町2-7	60130	643	99.2%	0.8%	0.0%	0.0%	346	98.6%	1.4%	0.0%	0.0%
26	府道吹田箕面線	豊中市新千里東町2-7	豊中市新千里北町	60140	950	100.0%	0.0%	0.0%	0.0%	435	100.0%	0.0%	0.0%	0.0%
27	府道熊野大阪線	豊中市西泉丘1-13	豊中市北条町4-14	60260	655	100.0%	0.0%	0.0%	0.0%	208	100.0%	0.0%	0.0%	0.0%
28	府道豊中吹田線	豊中市利倉東	豊中市服部元町1-4	60400	1,240	99.9%	0.0%	0.0%	0.1%	402	100.0%	0.0%	0.0%	0.0%
29	府道豊中吹田線	豊中市服部本町1-2	豊中市小曾根2-6	60410	1,093	99.9%	0.0%	0.0%	0.1%	483	100.0%	0.0%	0.0%	0.0%
30	府道庄本牛立線	豊中市庄本町3-11	豊中市庄内西町5-1	60470	781	99.9%	0.1%	0.0%	0.0%	174	99.4%	0.6%	0.0%	0.0%
31	府道西宮豊中線	豊中市上津島	豊中市服部南町3-11	61550	845	99.2%	0.5%	0.0%	0.4%	337	100.0%	0.0%	0.0%	0.0%
32														
33														
34														
35														
36														
37														
38														
39														
40														

路線別環境基準達成状況

池田市

通 番 号	路 線 名	起 点 住 所	終 点 住 所	センサス 区 間 番 号	評価結果					うち近接空間				
					評価対象 住居等戸数	昼・夜間 とも基準値 以下	昼間のみ 基準値 以下	夜間のみ 基準値 以下	昼・夜間 とも基準値 超過	評価対象 住居等戸数	昼・夜間 とも基準値 以下	昼間のみ 基準値 以下	夜間のみ 基準値 以下	昼・夜間 とも基準値 超過
1	阪神高速大阪池田線	池田市空港2-1	池田市豊島南	5140	28	100.0%	0.0%	0.0%	0.0%	5	100.0%	0.0%	0.0%	0.0%
2	阪神高速大阪池田線	池田市ダイハツ町3	池田市桃園2-1	5150	132	100.0%	0.0%	0.0%	0.0%	34	100.0%	0.0%	0.0%	0.0%
3	阪神高速大阪池田線	池田市桃園2-1	池田市桃園	5160	0	0.0%	0.0%	0.0%	0.0%	0	0.0%	0.0%	0.0%	0.0%
4	国道171号	池田市石橋2-11	池田市豊島北	11100	873	91.9%	0.0%	4.2%	3.9%	410	96.1%	0.0%	0.7%	3.2%
5	国道171号	池田市豊島北	池田市豊島北1-16	11110	24	100.0%	0.0%	0.0%	0.0%	10	100.0%	0.0%	0.0%	0.0%
6	国道171号	池田市石橋2	池田市豊島南	11120	924	91.1%	1.3%	0.0%	7.6%	419	85.0%	1.7%	0.0%	13.4%
7	国道173号	池田市西本町1	池田市木部町	11130	398	72.1%	0.0%	8.5%	19.3%	245	55.1%	0.0%	13.9%	31.0%
8	国道173号	池田市木部町	池田市古江町	11140	204	86.8%	0.0%	5.4%	7.8%	99	72.7%	0.0%	11.1%	16.2%
9	国道176号	池田市西本町	池田市西本町2	11170	154	86.4%	0.0%	6.5%	7.1%	74	71.6%	0.0%	13.5%	14.9%
10	国道176号	池田市西本町2	池田市石橋2-15	11180	2,004	93.1%	0.7%	0.7%	5.4%	870	89.4%	1.1%	0.1%	9.3%
11	国道176号	池田市神田	池田市神田	11220	78	98.7%	0.0%	1.3%	0.0%	24	100.0%	0.0%	0.0%	0.0%
12	国道176号	池田市神田	池田市住吉2-8	11230	654	94.2%	0.0%	4.3%	1.5%	259	100.0%	0.0%	0.0%	0.0%
13	国道423号	池田市木部町	池田市伏尾町	11570	109	96.3%	0.0%	0.0%	3.7%	38	100.0%	0.0%	0.0%	0.0%
14	府道大阪中央環状線	池田市石橋	池田市豊島南2-6	40240	542	33.4%	7.0%	0.0%	59.6%	252	25.8%	5.2%	0.0%	69.0%
15	府道箕面池田線	池田市畑4	池田市菅原町6	40520	1,875	92.2%	7.0%	0.0%	0.8%	894	86.9%	12.9%	0.0%	0.2%
16	府道大阪池田線	池田市空港	池田市住吉2-8	40540	339	74.6%	0.0%	0.0%	25.4%	169	60.4%	0.0%	0.0%	39.6%
17	府道絹延橋停車場線	池田市木部町	池田市木部町	60060	0	0.0%	0.0%	0.0%	0.0%	0	0.0%	0.0%	0.0%	0.0%
18	府道伊丹池田線	池田市八王寺2-7	池田市城南2-3	60070	708	99.9%	0.0%	0.0%	0.1%	296	99.7%	0.0%	0.0%	0.3%
19	府道伊丹池田線	池田市ダイハツ町3	池田市神田	400001	240	100.0%	0.0%	0.0%	0.0%	147	100.0%	0.0%	0.0%	0.0%
20	市道伊丹池田線(旧)	池田市神田	池田市八王寺2-7	500003	80	100.0%	0.0%	0.0%	0.0%	31	100.0%	0.0%	0.0%	0.0%

路線別環境基準達成状況

吹田市

通 番 号	路 線 名	起 点 住 所	終 点 住 所	センサス 区 間 番 号	評価結果					うち近接空間				
					評価対象 住居等戸数	昼・夜間 とも基準値 以下	昼間のみ 基準値 以下	夜間のみ 基準値 以下	昼・夜間 とも基準値 超過	評価対象 住居等戸数	昼・夜間 とも基準値 以下	昼間のみ 基準値 以下	夜間のみ 基準値 以下	昼・夜間 とも基準値 超過
1	名神高速道路	吹田市青葉丘北	吹田市清水15	30	1	100.0%	0.0%	0.0%	0.0%	0	0.0%	0.0%	0.0%	0.0%
2	名神高速道路	吹田市豊津町	吹田市清水15	40	3,379	84.6%	0.9%	5.1%	9.4%	1268	83.1%	0.0%	3.3%	13.6%
3	国道423号	吹田市江の木町	吹田市南吹田	11470	640	60.2%	19.2%	0.0%	20.6%	225	39.6%	32.9%	0.0%	27.6%
4	国道423号	吹田市竹見台4	吹田市春日1	11480	3,410	69.3%	9.4%	0.1%	21.1%	1553	55.8%	5.2%	0.3%	38.8%
5	国道479号	吹田市江の木町	吹田市豊津町60	11620	946	73.4%	6.6%	0.0%	20.1%	380	61.3%	7.6%	0.0%	31.1%
6	国道479号	吹田市西の庄町7	吹田市江の木町	11630	2,029	98.5%	0.0%	0.0%	1.5%	738	95.9%	0.0%	0.0%	4.1%
7	国道479号	吹田市西御旅町6	吹田市西の庄町7	11640	704	97.0%	1.6%	0.0%	1.4%	221	90.5%	5.0%	0.0%	4.5%
8	府道茨木摂津線	吹田市山田丘1	吹田市千里万博公園1	40050	1	100.0%	0.0%	0.0%	0.0%	0	0.0%	0.0%	0.0%	0.0%
9	府道茨木摂津線	吹田市千里万博公園1	吹田市山田市場1	40060	1,053	98.5%	1.5%	0.0%	0.0%	497	100.0%	0.0%	0.0%	0.0%
10	府道茨木摂津線	吹田市山田東4-34	吹田市山田丘1	40070	1	100.0%	0.0%	0.0%	0.0%	1	100.0%	0.0%	0.0%	0.0%
11	府道大阪中央環状線	吹田市青葉丘北	吹田市青葉丘北29	40210	548	77.0%	1.5%	1.3%	20.3%	156	81.4%	0.0%	4.5%	14.1%
12	府道大阪中央環状線(旧)	吹田市榎切山1	吹田市津雲台5-19	40300	1,332	99.1%	0.0%	0.2%	0.8%	638	98.1%	0.0%	0.3%	1.6%
13	府道大阪高槻京都線	吹田市泉町1-3	吹田市岸部中5-25	40660	1,849	99.9%	0.0%	0.0%	0.1%	672	100.0%	0.0%	0.0%	0.0%
14	府道箕面摂津線	吹田市藤白台5-9	吹田市山田東4-14	60110	772	98.2%	0.0%	1.8%	0.0%	172	91.9%	0.0%	8.1%	0.0%
15	府道山田上小野原線	吹田市藤白台1-1	吹田市上山田8	60120	230	100.0%	0.0%	0.0%	0.0%	80	100.0%	0.0%	0.0%	0.0%
16	府道吹田箕面線	吹田市垂水町2-2	吹田市津雲台7	60130	2,602	99.0%	0.0%	0.6%	0.4%	917	98.9%	0.0%	0.4%	0.7%
17	府道南千里茨木停車場線	吹田市佐竹台1-1	吹田市山田北4	60200	493	95.9%	0.0%	0.6%	3.4%	134	100.0%	0.0%	0.0%	0.0%
18	府道熊野大阪線	吹田市江坂町3-48	吹田市江の木町	60260	937	98.8%	0.1%	0.0%	1.1%	426	97.7%	0.0%	0.0%	2.3%
19	府道豊中摂津線	吹田市桃山台	吹田市岸部中5-2	60270	1,772	84.7%	0.0%	6.3%	9.0%	316	95.3%	0.0%	4.7%	0.0%
20	府道豊中摂津線(新)	吹田市春日3-14	吹田市千里山竹園2-23	60280	464	99.8%	0.0%	0.0%	0.2%	164	100.0%	0.0%	0.0%	0.0%

路線別環境基準達成状況

吹田市

通 番 号	路 線 名	起 点 住 所	終 点 住 所	センサス 区 間 番 号	評 価 結 果					うち近接空間				
					評価対象 住居等戸数	昼・夜間 とも基準値 以下	昼間のみ 基準値 以下	夜間のみ 基準値 以下	昼・夜間 とも基準値 超過	評価対象 住居等戸数	昼・夜間 とも基準値 以下	昼間のみ 基準値 以下	夜間のみ 基準値 以下	昼・夜間 とも基準値 超過
21	府道豊中吹田線	吹田市江坂町2-26	吹田市西の庄町9	60410	2,404	97.0%	0.7%	0.0%	2.2%	1106	96.6%	0.0%	0.0%	3.4%
22	府道相川停車場線	吹田市南高浜町	吹田市西の庄町	60460	773	99.9%	0.0%	0.0%	0.1%	381	99.7%	0.0%	0.0%	0.3%
23	府道十三高槻線	吹田市南吹田2-12	吹田市吹東町67	100001	2,347	99.9%	0.0%	0.0%	0.1%	974	99.7%	0.0%	0.0%	0.3%
24	市道千里北公園古江線	吹田市藤白台	吹田市青山台1-3	100002	332	100.0%	0.0%	0.0%	0.0%	20	100.0%	0.0%	0.0%	0.0%
25														
26														
27														
28														
29														
30														
31														
32														
33														
34														
35														
36														
37														
38														
39														
40														

路線別環境基準達成状況

泉大津市

通 番 号	路 線 名	起 点 住 所	終 点 住 所	センサス 区 間 番 号	評価結果					うち近接空間				
					評価対象 住居等戸数	昼・夜間 とも基準値 以下	昼間のみ 基準値 以下	夜間のみ 基準値 以下	昼・夜間 とも基準値 超過	評価対象 住居等戸数	昼・夜間 とも基準値 以下	昼間のみ 基準値 以下	夜間のみ 基準値 以下	昼・夜間 とも基準値 超過
1	高速湾岸線	泉大津市新港町	泉大津市なぎさ町2	5240	427	45.2%	0.0%	8.0%	46.8%	68	52.9%	0.0%	0.0%	47.1%
2	国道26号	泉大津市千原町1	泉大津市千原町2	10360	306	89.9%	3.6%	0.0%	6.5%	65	67.7%	6.2%	0.0%	26.2%
3	府道大阪臨海線	泉大津市臨海町	泉大津市西港町17	41230	365	97.8%	0.5%	0.0%	1.6%	105	98.1%	0.0%	0.0%	1.9%
4	府道大阪臨海線	泉大津市西港町17	泉大津市汐見町	41240	34	100.0%	0.0%	0.0%	0.0%	2	100.0%	0.0%	0.0%	0.0%
5	府道泉大津美原線(新)	泉大津市臨海町	泉大津市助松町1-3	41510	224	77.7%	12.5%	0.0%	9.8%	125	60.0%	22.4%	0.0%	17.6%
6	府道泉大津美原線	泉大津市松之浜町2-6	泉大津市曾根町2	41540	642	100.0%	0.0%	0.0%	0.0%	238	100.0%	0.0%	0.0%	0.0%
7	府道富田林泉大津線	泉大津市穴田	泉大津市戎町9	41610	553	99.8%	0.0%	0.0%	0.2%	199	100.0%	0.0%	0.0%	0.0%
8	府道富田林泉大津線(新)	泉大津市曾根町1-13	泉大津市臨海町	41630	642	98.3%	1.7%	0.0%	0.0%	254	100.0%	0.0%	0.0%	0.0%
9	府道堺阪南線	泉大津市助松町1-4	泉大津市助松町1-4	60990	1	0.0%	100.0%	0.0%	0.0%	1	0.0%	100.0%	0.0%	0.0%
10	府道堺阪南線	泉大津市助松町1-4	泉大津市戎町10	61000	1,651	98.0%	1.5%	0.0%	0.5%	591	94.4%	4.1%	0.0%	1.5%
11	府道大津港線	泉大津市西港町16	泉大津市戎町10	61210	356	99.7%	0.0%	0.0%	0.3%	120	99.2%	0.0%	0.0%	0.8%
12														
13														
14														
15														
16														
17														
18														
19														
20														

路線別環境基準達成状況

高槻市

通 番 号	路 線 名	起 点 住 所	終 点 住 所	センサス 区 間 番 号	評価結果					うち近接空間				
					評価対象 住居等戸数	昼・夜間 とも基準値 以下	昼間のみ 基準値 以下	夜間のみ 基準値 以下	昼・夜間 とも基準値 超過	評価対象 住居等戸数	昼・夜間 とも基準値 以下	昼間のみ 基準値 以下	夜間のみ 基準値 以下	昼・夜間 とも基準値 超過
1	名神高速道路	高槻市大字神内	高槻市上土室6-10	10	1,363	100.0%	0.0%	0.0%	0.0%	259	100.0%	0.0%	0.0%	0.0%
2	国道170号	高槻市松原町2	高槻市大塚町1-21	10720	853	95.8%	0.0%	4.2%	0.0%	260	86.2%	0.0%	13.8%	0.0%
3	国道170号	高槻市大塚町1-21	高槻市大字大塚	10730	82	100.0%	0.0%	0.0%	0.0%	4	100.0%	0.0%	0.0%	0.0%
4	国道171号	高槻市東上牧1-2	高槻市松原町2	11080	1,553	93.9%	0.0%	4.2%	1.9%	343	73.2%	0.0%	18.7%	8.2%
5	国道171号	高槻市松原町2	高槻市赤大路町39	11090	2,177	96.9%	0.0%	3.1%	0.0%	802	91.6%	0.0%	8.4%	0.0%
6	府道枚方亀岡線	高槻市大字原	高槻市川西町1-22	40420	2,293	100.0%	0.0%	0.0%	0.0%	877	100.0%	0.0%	0.0%	0.0%
7	府道枚方亀岡線	高槻市大字杉生	高槻市大字出灰	40430	27	100.0%	0.0%	0.0%	0.0%	15	100.0%	0.0%	0.0%	0.0%
8	府道大阪高槻京都線(新)	高槻市玉川	高槻市辻子2-1	40700	1,696	99.9%	0.0%	0.1%	0.0%	320	99.7%	0.0%	0.3%	0.0%
9	府道大阪高槻京都線(新)	高槻市辻子2-1	高槻市須賀町47	40710	466	100.0%	0.0%	0.0%	0.0%	144	100.0%	0.0%	0.0%	0.0%
10	府道大阪高槻線	高槻市柱本	高槻市城北町1-15	40880	1,183	100.0%	0.0%	0.0%	0.0%	359	100.0%	0.0%	0.0%	0.0%
11	府道枚方高槻線	高槻市前島	高槻市沢良木町17	40910	594	100.0%	0.0%	0.0%	0.0%	146	100.0%	0.0%	0.0%	0.0%
12	府道茨木寝屋川線	高槻市柱本	高槻市大字柱本	41020	1	100.0%	0.0%	0.0%	0.0%	0	0.0%	0.0%	0.0%	0.0%
13	府道西京高槻線	高槻市安満新町1	高槻市西真上1-30	42040	2,296	100.0%	0.0%	0.0%	0.0%	945	100.0%	0.0%	0.0%	0.0%
14	府道伏見柳谷高槻線	高槻市大字川久保	高槻市別所新町1	42060	739	100.0%	0.0%	0.0%	0.0%	209	100.0%	0.0%	0.0%	0.0%
15	府道伏見柳谷高槻線	高槻市安満新町1	高槻市松原町2	42070	494	100.0%	0.0%	0.0%	0.0%	136	100.0%	0.0%	0.0%	0.0%
16	府道萩谷西五百住線	高槻市大字萩谷	高槻市大畑町24	60090	1,676	99.9%	0.0%	0.1%	0.0%	633	99.7%	0.0%	0.3%	0.0%
17	府道摂津富田停車場線	高槻市富田町1-8	高槻市大畑町4	60180	1,677	99.9%	0.0%	0.1%	0.0%	626	99.7%	0.0%	0.3%	0.0%
18	市道高槻停車場線	高槻市紺屋町2	高槻市城北町1-15	60190	478	100.0%	0.0%	0.0%	0.0%	207	100.0%	0.0%	0.0%	0.0%
19	府道高槻茨木線	高槻市城西町7	高槻市昭和台町2-28	60230	2,681	100.0%	0.0%	0.0%	0.0%	875	100.0%	0.0%	0.0%	0.0%
20	府道鳥飼八丁富田線	高槻市西町24	高槻市栄町1-1	60250	1,047	100.0%	0.0%	0.0%	0.0%	374	100.0%	0.0%	0.0%	0.0%

路線別環境基準達成状況

高槻市

通 番 号	路 線 名	起 点 住 所	終 点 住 所	センサス 区 間 番 号	評 価 結 果					うち近接空間				
					評価対象 住居等戸数	昼・夜間 とも基準値 以下	昼間のみ 基準値 以下	夜間のみ 基準値 以下	昼・夜間 とも基準値 超過	評価対象 住居等戸数	昼・夜間 とも基準値 以下	昼間のみ 基準値 以下	夜間のみ 基準値 以下	昼・夜間 とも基準値 超過
21	府道三島江茨木線	高槻市三島江2-7	高槻市西面中	60300	97	100.0%	0.0%	0.0%	0.0%	36	100.0%	0.0%	0.0%	0.0%
22	府道枚方茨木線	高槻市大塚町1-22	高槻市玉川2-2	60320	284	100.0%	0.0%	0.0%	0.0%	75	100.0%	0.0%	0.0%	0.0%
23	府道柚原向日線	高槻市大字二料	高槻市大字中畑	61660	48	100.0%	0.0%	0.0%	0.0%	25	100.0%	0.0%	0.0%	0.0%
24														
25														
26														
27														
28														
29														
30														
31														
32														
33														
34														
35														
36														
37														
38														
39														
40														

路線別環境基準達成状況

貝塚市

通 番 号	路 線 名	起 点 住 所	終 点 住 所	センサス 区 間 番 号	評価結果					うち近接空間				
					評価対象 住居等戸数	昼・夜間 とも基準値 以下	昼間のみ 基準値 以下	夜間のみ 基準値 以下	昼・夜間 とも基準値 超過	評価対象 住居等戸数	昼・夜間 とも基準値 以下	昼間のみ 基準値 以下	夜間のみ 基準値 以下	昼・夜間 とも基準値 超過
1	阪和自動車道	貝塚市木積	貝塚市馬場	260	7	100.0%	0.0%	0.0%	0.0%	5	100.0%	0.0%	0.0%	0.0%
2	阪和自動車道	貝塚市馬場	貝塚市馬場	270	0	0.0%	0.0%	0.0%	0.0%	0	0.0%	0.0%	0.0%	0.0%
3	国道26号	貝塚市久保	貝塚市鳥羽	10370	302	96.0%	0.0%	0.0%	4.0%	115	89.6%	0.0%	0.0%	10.4%
4	国道26号	貝塚市鳥羽	貝塚市石才	10380	227	99.1%	0.0%	0.0%	0.9%	65	96.9%	0.0%	0.0%	3.1%
5	国道26号	貝塚市石才	貝塚市王子	10390	161	95.0%	0.0%	0.0%	5.0%	26	69.2%	0.0%	0.0%	30.8%
6	国道170号	貝塚市三ヶ山	貝塚市地藏堂	10900	93	100.0%	0.0%	0.0%	0.0%	46	100.0%	0.0%	0.0%	0.0%
7	国道170号	貝塚市木積	貝塚市三ツ松	11030	186	100.0%	0.0%	0.0%	0.0%	100	100.0%	0.0%	0.0%	0.0%
8	府道大阪臨海線	貝塚市港	貝塚市二色1-1	41250	65	100.0%	0.0%	0.0%	0.0%	0	0.0%	0.0%	0.0%	0.0%
9	府道大阪臨海線	貝塚市二色1-1	貝塚市澤	41260	447	95.1%	0.0%	2.5%	2.5%	114	99.1%	0.0%	0.0%	0.9%
10	府道大阪和泉南線	貝塚市久保	貝塚市石才	41310	369	100.0%	0.0%	0.0%	0.0%	75	100.0%	0.0%	0.0%	0.0%
11	府道大阪和泉南線	貝塚市石才	貝塚市王子	41320	317	100.0%	0.0%	0.0%	0.0%	105	100.0%	0.0%	0.0%	0.0%
12	府道岸和田牛滝山貝塚線	貝塚市蕎原	貝塚市木積	41710	152	100.0%	0.0%	0.0%	0.0%	89	100.0%	0.0%	0.0%	0.0%
13	府道岸和田牛滝山貝塚線(新)	貝塚市木積	貝塚市清児	41720	240	100.0%	0.0%	0.0%	0.0%	119	100.0%	0.0%	0.0%	0.0%
14	府道岸和田牛滝山貝塚線	貝塚市清児	貝塚市麻生中	41730	98	100.0%	0.0%	0.0%	0.0%	28	100.0%	0.0%	0.0%	0.0%
15	府道岸和田牛滝山貝塚線(新)	貝塚市麻生中	貝塚市石才	41740	174	100.0%	0.0%	0.0%	0.0%	111	100.0%	0.0%	0.0%	0.0%
16	府道岸和田牛滝山貝塚線(新)	貝塚市石才	貝塚市石才	41750	56	100.0%	0.0%	0.0%	0.0%	22	100.0%	0.0%	0.0%	0.0%
17	府道岸和田牛滝山貝塚線(新)	貝塚市石才	貝塚市二色1-1	41760	233	99.1%	0.0%	0.0%	0.9%	111	100.0%	0.0%	0.0%	0.0%
18	府道和歌山貝塚線	貝塚市澤	貝塚市堤	42010	734	99.9%	0.0%	0.0%	0.1%	285	99.6%	0.0%	0.0%	0.4%
19	府道堺阪南線	貝塚市津田北町1	貝塚市澤	61010	1,196	100.0%	0.0%	0.0%	0.0%	369	100.0%	0.0%	0.0%	0.0%
20	府道水間和泉橋本停車場線	貝塚市三ツ松	貝塚市橋本	61320	910	100.0%	0.0%	0.0%	0.0%	328	100.0%	0.0%	0.0%	0.0%

路線別環境基準達成状況

貝塚市

通 番 号	路 線 名	起 点 住 所	終 点 住 所	センサス 区 間 番 号	評 価 結 果					うち近接空間				
					評価対象 住居等戸数	昼・夜間 とも基準値 以下	昼間のみ 基準値 以下	夜間のみ 基準値 以下	昼・夜間 とも基準値 超過	評価対象 住居等戸数	昼・夜間 とも基準値 以下	昼間のみ 基準値 以下	夜間のみ 基準値 以下	昼・夜間 とも基準値 超過
21	府道泉橋本停車場線	貝塚市橋本	貝塚市堤	61330	40	100.0%	0.0%	0.0%	0.0%	18	100.0%	0.0%	0.0%	0.0%
22														
23														
24														
25														
26														
27														
28														
29														
30														
31														
32														
33														
34														
35														
36														
37														
38														
39														
40														

路線別環境基準達成状況

守口市

通 番 号	路 線 名	起 点 住 所	終 点 住 所	センサス 区 間 番 号	評価結果					うち近接空間				
					評価対象 住居等戸数	昼・夜間 とも基準値 以下	昼間のみ 基準値 以下	夜間のみ 基準値 以下	昼・夜間 とも基準値 超過	評価対象 住居等戸数	昼・夜間 とも基準値 以下	昼間のみ 基準値 以下	夜間のみ 基準値 以下	昼・夜間 とも基準値 超過
1	阪神高速大阪守口線	守口市緑町6	守口市緑町	5060	1,631	93.0%	0.4%	1.5%	5.0%	529	89.8%	1.3%	2.5%	6.4%
2	国道1号	守口市佐太中町7-16	守口市佐太西町1-6	10050	221	97.3%	1.8%	0.0%	0.9%	52	100.0%	0.0%	0.0%	0.0%
3	国道1号	守口市大日町1-1	守口市大日町2-26	10060	538	39.0%	21.2%	0.0%	39.8%	284	34.9%	25.4%	0.0%	39.8%
4	国道1号	守口市大日東町2	守口市京阪本通1-6	10070	2,381	78.6%	17.9%	0.0%	3.4%	885	63.1%	29.3%	0.0%	7.7%
5	国道1号	守口市佐太西町1-6	守口市大日町4-19	10080	183	92.3%	4.4%	0.0%	3.3%	85	90.6%	2.4%	0.0%	7.1%
6	国道1号	守口市大日町4-19	守口市大日町1-1	10110	1	100.0%	0.0%	0.0%	0.0%	1	100.0%	0.0%	0.0%	0.0%
7	国道163号	守口市南寺方南通3-15	守口市菊水通2-20	10520	612	100.0%	0.0%	0.0%	0.0%	159	100.0%	0.0%	0.0%	0.0%
8	国道479号	守口市馬場町3-7	守口市緑町7	11650	1,213	90.4%	6.3%	0.0%	3.2%	625	81.4%	12.3%	0.0%	6.2%
9	府道大阪中央環状線	守口市八雲東町2	守口市大日東町2	40170	139	82.7%	15.8%	0.0%	1.4%	6	66.7%	0.0%	0.0%	33.3%
10	府道大阪中央環状線	守口市大日町4-19	守口市大日町	40180	22	72.7%	27.3%	0.0%	0.0%	0	0.0%	0.0%	0.0%	0.0%
11	府道京都守口線	守口市金田町5-25	守口市佐太東町1-38	40640	625	96.5%	1.1%	0.0%	2.4%	102	78.4%	6.9%	0.0%	14.7%
12	府道京都守口線	守口市佐太東町1-38	守口市大日東町2	40650	270	92.6%	2.6%	0.0%	4.8%	82	75.6%	8.5%	0.0%	15.9%
13	府道八尾茨木線	守口市藤田町1	守口市金田町6-24	40770	911	99.9%	0.1%	0.0%	0.0%	255	99.6%	0.4%	0.0%	0.0%
14	府道北大日竜田線	守口市金田町3-8	守口市大日町2-26	60490	2,159	99.3%	0.4%	0.0%	0.3%	911	98.7%	0.9%	0.0%	0.4%
15	府道金田門真停車場線	守口市佐太東町2-4	守口市梶町1-2	60500	640	100.0%	0.0%	0.0%	0.0%	223	100.0%	0.0%	0.0%	0.0%
16	府道平野守口線	守口市高瀬町5-6	守口市春日町	60530	726	100.0%	0.0%	0.0%	0.0%	260	100.0%	0.0%	0.0%	0.0%
17														
18														
19														
20														

路線別環境基準達成状況

枚方市

通 番 号	路 線 名	起 点 住 所	終 点 住 所	センサス 区 間 番 号	評価結果					うち近接空間				
					評価対象 住居等戸数	昼・夜間 とも基準値 以下	昼間のみ 基準値 以下	夜間のみ 基準値 以下	昼・夜間 とも基準値 超過	評価対象 住居等戸数	昼・夜間 とも基準値 以下	昼間のみ 基準値 以下	夜間のみ 基準値 以下	昼・夜間 とも基準値 超過
1	国道1号	枚方市長尾峠町	枚方市長尾家具町	10010	158	62.7%	22.8%	0.0%	14.6%	53	66.0%	7.5%	0.0%	26.4%
2	国道1号	枚方市長尾家具町	枚方市堂山東町1	10020	318	67.3%	22.6%	0.0%	10.1%	73	46.6%	37.0%	0.0%	16.4%
3	国道1号	枚方市堂山東町1	枚方市北中振3-11	10030	1,761	63.7%	15.4%	0.0%	20.9%	476	53.2%	20.2%	0.0%	26.7%
4	国道1号	枚方市北中振3-11	枚方市南中振3	10040	370	55.9%	17.0%	0.0%	27.0%	91	57.1%	8.8%	0.0%	34.1%
5	国道1号	枚方市長尾台3	枚方市長尾台	10200	377	100.0%	0.0%	0.0%	0.0%	88	100.0%	0.0%	0.0%	0.0%
6	国道1号	枚方市津田東町3-27	枚方市津田東町	10220	195	100.0%	0.0%	0.0%	0.0%	71	100.0%	0.0%	0.0%	0.0%
7	国道1号	枚方市津田東町	枚方市津田南町	10230	66	100.0%	0.0%	0.0%	0.0%	1	100.0%	0.0%	0.0%	0.0%
8	国道1号	枚方市津田南町	枚方市津田南町1-40	10240	16	100.0%	0.0%	0.0%	0.0%	0	0.0%	0.0%	0.0%	0.0%
9	国道1号	枚方市茄子作南町	枚方市茄子作南町	10260	5	100.0%	0.0%	0.0%	0.0%	0	0.0%	0.0%	0.0%	0.0%
10	国道168号	枚方市村野南町3	枚方市東田宮2-6	10690	420	100.0%	0.0%	0.0%	0.0%	110	100.0%	0.0%	0.0%	0.0%
11	国道168号(新)	枚方市・交野市境	枚方市茄子作東町5	10700	104	100.0%	0.0%	0.0%	0.0%	32	100.0%	0.0%	0.0%	0.0%
12	国道170号	枚方市桜町	枚方市走谷2-35	10740	819	80.6%	17.1%	0.0%	2.3%	193	78.8%	13.5%	0.0%	7.8%
13	国道170号	枚方市北中振3-11	枚方市南中振3	10750	100	84.0%	7.0%	0.0%	9.0%	21	85.7%	9.5%	0.0%	4.8%
14	国道307号	枚方市大字尊延寺	枚方市杉1-6	11240	457	96.7%	1.1%	0.0%	2.2%	231	100.0%	0.0%	0.0%	0.0%
15	国道307号	枚方市杉1-6	枚方市津田東町3-27	11250	8	100.0%	0.0%	0.0%	0.0%	1	100.0%	0.0%	0.0%	0.0%
16	国道307号	枚方市津田東町3-27	枚方市津田西町1-24	11260	659	99.1%	0.5%	0.0%	0.5%	290	100.0%	0.0%	0.0%	0.0%
17	国道307号	枚方市津田西町1-24	枚方市堂山東町1	11270	482	98.3%	0.2%	0.0%	1.5%	153	99.3%	0.0%	0.0%	0.7%
18	府道枚方大和郡山線	枚方市丘丘1-20	枚方市村野東町51	40440	862	99.4%	0.0%	0.0%	0.6%	357	100.0%	0.0%	0.0%	0.0%
19	府道京都守口線	枚方市楠葉中之芝	枚方市楠葉花園町13	40590	206	98.5%	1.5%	0.0%	0.0%	0	0.0%	0.0%	0.0%	0.0%
20	府道京都守口線	枚方市楠葉花園町13	枚方市新町1-10	40600	2,963	89.6%	9.2%	0.0%	1.2%	999	85.8%	14.2%	0.0%	0.0%

路線別環境基準達成状況

枚方市

通 番 号	路 線 名	起点住所	終点住所	センサス 区間番号	評価結果					うち近接空間				
					評価対象 住居等戸数	昼・夜間 とも基準値 以下	昼間のみ 基準値 以下	夜間のみ 基準値 以下	昼・夜間 とも基準値 超過	評価対象 住居等戸数	昼・夜間 とも基準値 以下	昼間のみ 基準値 以下	夜間のみ 基準値 以下	昼・夜間 とも基準値 超過
21	府道京都守口線	枚方市新町1-10	枚方市桜町	40610	761	88.4%	2.2%	0.0%	9.3%	303	71.3%	5.6%	0.0%	23.1%
22	府道京都守口線(新)	枚方市伊加賀西町11	枚方市出口6-38	40620	771	100.0%	0.0%	0.0%	0.0%	94	100.0%	0.0%	0.0%	0.0%
23	府道枚方高槻線	枚方市杉2-3	枚方市牧野阪2-6	40890	2,827	100.0%	0.0%	0.0%	0.0%	875	100.0%	0.0%	0.0%	0.0%
24	府道枚方高槻線	枚方市大字尊延寺	枚方市杉2-3	40900	3	100.0%	0.0%	0.0%	0.0%	2	100.0%	0.0%	0.0%	0.0%
25	府道枚方交野寝屋川線	枚方市楠葉花園町14	枚方市田口4-47	40920	1,943	99.8%	0.0%	0.0%	0.2%	625	100.0%	0.0%	0.0%	0.0%
26	府道枚方交野寝屋川線	枚方市出屋敷元町1-7	枚方市春日西町2-24	40930	170	98.8%	0.6%	0.0%	0.6%	48	97.9%	0.0%	0.0%	2.1%
27	府道枚方交野寝屋川線	枚方市茄子作東町5	枚方市東香里南町5	40940	664	99.5%	0.0%	0.0%	0.5%	229	99.6%	0.0%	0.0%	0.4%
28	府道枚方富田林泉佐野線	枚方市東田宮1-19	枚方市新町1-10	41040	298	100.0%	0.0%	0.0%	0.0%	136	100.0%	0.0%	0.0%	0.0%
29	府道八尾枚方線	枚方市桜町12	枚方市南中振1-16	41120	1,946	94.0%	5.1%	0.0%	0.9%	580	94.7%	3.6%	0.0%	1.7%
30	府道枚方山城線	枚方市大字尊延寺	枚方市大字尊延寺	42050	126	96.8%	0.0%	1.6%	1.6%	36	100.0%	0.0%	0.0%	0.0%
31	府道枚方茨木線	枚方市堂山2-1	枚方市川原町	60310	863	99.8%	0.0%	0.0%	0.2%	486	100.0%	0.0%	0.0%	0.0%
32	府道杉田口禁野線	枚方市長尾元町5-14	枚方市長尾元町5-10	60380	926	99.8%	0.1%	0.0%	0.1%	227	99.6%	0.0%	0.0%	0.4%
33	府道杉田口禁野線	枚方市田口4-48	枚方市天之川町	60390	2,848	99.8%	0.2%	0.0%	0.0%	1216	99.8%	0.2%	0.0%	0.0%
34	府道木屋交野線	枚方市香里ヶ丘10	枚方市茄子作3-32	60430	1,134	99.5%	0.4%	0.0%	0.2%	495	99.8%	0.0%	0.0%	0.2%
35	府道長尾八幡線	枚方市長尾荒阪	枚方市長尾峠町	61680	945	100.0%	0.0%	0.0%	0.0%	301	100.0%	0.0%	0.0%	0.0%
36	府道交野久御山線	枚方市津田駅前1-31	枚方市津田西町1-26	61710	524	100.0%	0.0%	0.0%	0.0%	201	100.0%	0.0%	0.0%	0.0%
37	府道交野久御山線	枚方市津田北町1-33	枚方市長尾元町5-10	61720	869	99.9%	0.0%	0.0%	0.1%	400	100.0%	0.0%	0.0%	0.0%
38														
39														
40														

路線別環境基準達成状況

茨木市

通 番 号	路 線 名	起 点 住 所	終 点 住 所	センサス 区 間 番 号	評価結果					うち近接空間				
					評価対象 住居等戸数	昼・夜間 とも基準値 以下	昼間のみ 基準値 以下	夜間のみ 基準値 以下	昼・夜間 とも基準値 超過	評価対象 住居等戸数	昼・夜間 とも基準値 以下	昼間のみ 基準値 以下	夜間のみ 基準値 以下	昼・夜間 とも基準値 超過
1	名神高速道路	茨木市太田3-23	茨木市上郡1-1	10	981	99.8%	0.0%	0.0%	0.2%	287	99.3%	0.0%	0.0%	0.7%
2	名神高速道路	茨木市上郡1-1	茨木市穂積台12	20	1,090	99.5%	0.5%	0.0%	0.0%	380	98.7%	1.3%	0.0%	0.0%
3	国道171号	茨木市東太田1-6	茨木市清水2-4	11090	1,041	93.3%	0.5%	0.1%	6.1%	141	66.0%	0.7%	0.0%	33.3%
4	府道茨木摂津線	茨木市大字忍頂寺	茨木市大字車作	40010	57	96.5%	3.5%	0.0%	0.0%	25	100.0%	0.0%	0.0%	0.0%
5	府道茨木摂津線	茨木市彩都あさぎ1-3	茨木市彩都あさぎ7-1	40020	200	100.0%	0.0%	0.0%	0.0%	102	100.0%	0.0%	0.0%	0.0%
6	府道茨木摂津線	茨木市南春日丘7-2	茨木市宿久庄	40040	433	89.6%	0.0%	0.0%	10.4%	214	99.5%	0.0%	0.0%	0.5%
7	府道大阪中央環状線	茨木市横江	茨木市松ヶ本町10	40200	1,333	83.3%	7.7%	0.0%	9.1%	425	79.1%	8.2%	0.0%	12.7%
8	府道大阪中央環状線	茨木市下穂積2-8	茨木市下穂積2-10	40210	56	25.0%	69.6%	0.0%	5.4%	9	66.7%	11.1%	0.0%	22.2%
9	府道茨木能勢線	茨木市宿久庄3-1	茨木市宿久庄7-1	40320	66	87.9%	0.0%	0.0%	12.1%	44	81.8%	0.0%	0.0%	18.2%
10	府道大阪高槻京都線	茨木市宇野辺2-13	茨木市下穂積1-11	40660	121	100.0%	0.0%	0.0%	0.0%	45	100.0%	0.0%	0.0%	0.0%
11	府道大阪高槻京都線	茨木市下穂積1-11	茨木市五日市緑町2	40670	1,475	95.9%	3.9%	0.0%	0.2%	552	88.9%	10.5%	0.0%	0.5%
12	府道大阪高槻京都線(新)	茨木市横江2-20	茨木市野々宮2-9	40690	2	100.0%	0.0%	0.0%	0.0%	0	0.0%	0.0%	0.0%	0.0%
13	府道大阪高槻京都線(新)	茨木市目垣	茨木市野々宮2-9	40700	30	83.3%	13.3%	0.0%	3.3%	9	55.6%	33.3%	0.0%	11.1%
14	府道八尾茨木線	茨木市宮島1-3	茨木市玉櫛1-1	40820	2,172	100.0%	0.0%	0.0%	0.0%	884	99.9%	0.1%	0.0%	0.0%
15	府道八尾茨木線	茨木市別院町4	茨木市田中町3	40830	1,102	99.4%	0.4%	0.0%	0.3%	427	100.0%	0.0%	0.0%	0.0%
16	府道八尾茨木線	茨木市田中町3	茨木市三咲町5	40840	104	99.0%	0.0%	0.0%	1.0%	42	100.0%	0.0%	0.0%	0.0%
17	府道茨木寝屋川線(新)	茨木市桑田町4	茨木市野々宮2-7	41010	958	100.0%	0.0%	0.0%	0.0%	181	100.0%	0.0%	0.0%	0.0%
18	府道茨木寝屋川線(新)	茨木市野々宮2-7	茨木市野々宮2-16	41020	21	100.0%	0.0%	0.0%	0.0%	5	100.0%	0.0%	0.0%	0.0%
19	府道茨木亀岡線	茨木市五日市1-1	茨木市大字車作	41820	325	96.6%	0.9%	0.0%	2.5%	104	92.3%	0.0%	0.0%	7.7%
20	府道茨木亀岡線	茨木市大字車作	茨木市大字清阪	41830	1	100.0%	0.0%	0.0%	0.0%	0	0.0%	0.0%	0.0%	0.0%

路線別環境基準達成状況

茨木市

通 番 号	路 線 名	起 点 住 所	終 点 住 所	センサス 区 間 番 号	評価結果					うち近接空間				
					評価対象 住居等戸数	昼・夜間 とも基準値 以下	昼間のみ 基準値 以下	夜間のみ 基準値 以下	昼・夜間 とも基準値 超過	評価対象 住居等戸数	昼・夜間 とも基準値 以下	昼間のみ 基準値 以下	夜間のみ 基準値 以下	昼・夜間 とも基準値 超過
21	府道余野茨木線	茨木市大字佐保	茨木市大字上音羽	60040	64	100.0%	0.0%	0.0%	0.0%	41	100.0%	0.0%	0.0%	0.0%
22	府道余野茨木線	茨木市大字佐保	茨木市上郡2-14	60050	130	100.0%	0.0%	0.0%	0.0%	70	100.0%	0.0%	0.0%	0.0%
23	府道総持寺停車場線	茨木市総持寺駅前町5	茨木市西河原3-1	60170	1,092	100.0%	0.0%	0.0%	0.0%	226	100.0%	0.0%	0.0%	0.0%
24	府道南千里茨木停車場線	茨木市南春日丘3-3	茨木市西駅前町6	60210	1,686	84.3%	15.5%	0.0%	0.2%	874	72.7%	27.0%	0.0%	0.3%
25	府道高槻茨木線	茨木市中総持寺町4	茨木市永代町6	60230	1,217	100.0%	0.0%	0.0%	0.0%	385	100.0%	0.0%	0.0%	0.0%
26	府道鳥飼八丁富田線	茨木市鮎川2-28	茨木市目垣3-13	60250	603	99.0%	0.5%	0.0%	0.5%	269	98.5%	0.4%	0.0%	1.1%
27	府道三島江茨木線	茨木市目垣3-6	茨木市主原町6	60300	1,967	99.6%	0.2%	0.0%	0.2%	726	99.4%	0.1%	0.0%	0.4%
28	府道枚方茨木線	茨木市鮎川1-7	茨木市白川2	60320	286	99.0%	0.0%	0.0%	1.0%	109	100.0%	0.0%	0.0%	0.0%
29	府道枚方茨木線	茨木市永代町7	茨木市鮎川1-7	60330	2,146	99.9%	0.1%	0.0%	0.0%	649	100.0%	0.0%	0.0%	0.0%
30	府道枚方茨木線	茨木市中穂積1-2	茨木市別院町3	60340	1,162	99.8%	0.2%	0.0%	0.0%	610	99.7%	0.3%	0.0%	0.0%
31	府道沢良宜東千里丘停車場線	茨木市宮島2-1	茨木市高浜町4	60360	162	100.0%	0.0%	0.0%	0.0%	46	100.0%	0.0%	0.0%	0.0%
32	府道沢良宜東千里丘停車場線	茨木市沢良宜西4-4	茨木市沢良宜西3-14	60370	364	100.0%	0.0%	0.0%	0.0%	148	100.0%	0.0%	0.0%	0.0%
33														
34														
35														
36														
37														
38														
39														
40														

路線別環境基準達成状況

八尾市

通 番 号	路 線 名	起 点 住 所	終 点 住 所	センサス 区 間 番 号	評価結果					うち近接空間				
					評価対象 住居等戸数	昼・夜間 とも基準値 以下	昼間のみ 基準値 以下	夜間のみ 基準値 以下	昼・夜間 とも基準値 超過	評価対象 住居等戸数	昼・夜間 とも基準値 以下	昼間のみ 基準値 以下	夜間のみ 基準値 以下	昼・夜間 とも基準値 超過
1	国道25号	八尾市志紀町南	八尾市志紀町南	10330	263	80.6%	15.2%	3.4%	0.8%	106	60.4%	37.7%	0.0%	1.9%
2	国道25号	八尾市志紀町南	八尾市南太子堂2-1	10340	1,202	93.1%	6.6%	0.0%	0.3%	368	77.7%	21.5%	0.0%	0.8%
3	国道25号	八尾市南太子堂2-1	八尾市亀井町4-7	10350	576	85.1%	13.2%	0.0%	1.7%	180	53.3%	42.2%	0.0%	4.4%
4	国道170号	八尾市楽音寺1	八尾市志紀町南	10830	1,042	84.6%	0.6%	5.1%	9.7%	214	41.1%	2.8%	24.3%	31.8%
5	国道170号	八尾市沼	八尾市弓削町南	10840	371	78.4%	1.9%	6.5%	13.2%	138	56.5%	5.1%	5.1%	33.3%
6	国道170号(旧)	八尾市楽音寺4	八尾市教興寺1	10970	233	100.0%	0.0%	0.0%	0.0%	91	100.0%	0.0%	0.0%	0.0%
7	府道大阪中央環状線	八尾市南亀井町3	八尾市美園町	40100	359	79.7%	4.2%	0.0%	16.2%	135	57.8%	3.7%	0.0%	38.5%
8	府道大阪中央環状線	八尾市美園町	八尾市新家町	40110	312	100.0%	0.0%	0.0%	0.0%	126	100.0%	0.0%	0.0%	0.0%
9	府道(旧)大阪中央環状線	八尾市太田	八尾市南太子堂2-1	40250	1,226	99.9%	0.1%	0.0%	0.0%	384	99.7%	0.3%	0.0%	0.0%
10	府道(旧)大阪中央環状線	八尾市東太子2-7	八尾市佐堂町2-5	40260	2,102	91.0%	0.2%	8.6%	0.2%	584	68.2%	0.2%	31.0%	0.7%
11	府道(旧)大阪中央環状線	八尾市久宝園	八尾市美園町4	40270	237	97.9%	0.4%	0.0%	1.7%	73	98.6%	0.0%	0.0%	1.4%
12	府道大阪港八尾線	八尾市神武町	八尾市高町2	40400	481	100.0%	0.0%	0.0%	0.0%	145	100.0%	0.0%	0.0%	0.0%
13	府道大阪港八尾線	八尾市高町2	八尾市服部川	40410	1,960	99.7%	0.1%	0.2%	0.1%	802	99.5%	0.0%	0.4%	0.1%
14	府道八尾茨木線	八尾市曙川東	八尾市山本町北8	40720	1,541	99.5%	0.0%	0.3%	0.2%	495	99.0%	0.0%	0.8%	0.2%
15	府道八尾枚方線	八尾市宮町1-10	八尾市幸町	41090	242	99.2%	0.0%	0.8%	0.0%	52	96.2%	0.0%	3.8%	0.0%
16	府道大阪八尾線	八尾市東久宝寺3-11	八尾市東久宝寺2-1	60670	578	88.8%	0.3%	0.9%	10.0%	111	42.3%	1.8%	4.5%	51.4%
17	府道八尾道明寺線	八尾市新家町	八尾市天王寺屋	60680	1,633	99.6%	0.0%	0.0%	0.4%	630	100.0%	0.0%	0.0%	0.0%
18	府道八尾道明寺線	八尾市老原	八尾市弓削町南2	60690	1,046	99.1%	0.9%	0.0%	0.0%	208	95.7%	4.3%	0.0%	0.0%
19	府道東高安停車場線	八尾市郡川2	八尾市郡川4	60720	123	100.0%	0.0%	0.0%	0.0%	37	100.0%	0.0%	0.0%	0.0%
20	府道八尾停車場線	八尾市安中町3-9	八尾市光南町1-3	60730	678	100.0%	0.0%	0.0%	0.0%	248	100.0%	0.0%	0.0%	0.0%

路線別環境基準達成状況

八尾市

通 番 号	路 線 名	起 点 住 所	終 点 住 所	センサス 区 間 番 号	評 価 結 果					うち近接空間				
					評価対象 住居等戸数	昼・夜間 とも基準値 以下	昼間のみ 基準値 以下	夜間のみ 基準値 以下	昼・夜間 とも基準値 超過	評価対象 住居等戸数	昼・夜間 とも基準値 以下	昼間のみ 基準値 以下	夜間のみ 基準値 以下	昼・夜間 とも基準値 超過
21	府道住吉八尾線	八尾市久宝寺5	八尾市太子堂5-1	60750	505	99.6%	0.4%	0.0%	0.0%	158	98.7%	1.3%	0.0%	0.0%
22	府道柏村南本町線	八尾市柏村町4	八尾市八尾木北5	60780	538	100.0%	0.0%	0.0%	0.0%	173	100.0%	0.0%	0.0%	0.0%
23	市道若林沼線	八尾市若林町	八尾市太田	100001	287	100.0%	0.0%	0.0%	0.0%	148	100.0%	0.0%	0.0%	0.0%
24	市道八尾第184号	八尾市光町	八尾市東本町4-2	100002	328	100.0%	0.0%	0.0%	0.0%	127	100.0%	0.0%	0.0%	0.0%
25	市道八尾第401号	八尾市光町	八尾市萱振町	100003	175	100.0%	0.0%	0.0%	0.0%	65	100.0%	0.0%	0.0%	0.0%
26	市道竜華367号	八尾市北亀井町	八尾市龍華町1-4	100004	239	100.0%	0.0%	0.0%	0.0%	148	100.0%	0.0%	0.0%	0.0%
27														
28														
29														
30														
31														
32														
33														
34														
35														
36														
37														
38														
39														
40														

路線別環境基準達成状況

泉佐野市

通 番 号	路 線 名	起 点 住 所	終 点 住 所	センサス 区 間 番 号	評価結果					うち近接空間				
					評価対象 住居等戸数	昼・夜間 とも基準値 以下	昼間のみ 基準値 以下	夜間のみ 基準値 以下	昼・夜間 とも基準値 超過	評価対象 住居等戸数	昼・夜間 とも基準値 以下	昼間のみ 基準値 以下	夜間のみ 基準値 以下	昼・夜間 とも基準値 超過
1	阪和自動車道	泉佐野市土丸	泉佐野市上之郷	270	1	100.0%	0.0%	0.0%	0.0%	0	0.0%	0.0%	0.0%	0.0%
2	阪神高速湾岸線	泉佐野市鶴原4-12	泉佐野市住吉町	5270	4	100.0%	0.0%	0.0%	0.0%	4	100.0%	0.0%	0.0%	0.0%
3	国道26号	泉佐野市鶴原	泉佐野市高松南2-1	10390	610	93.4%	0.8%	0.2%	5.6%	206	92.2%	1.0%	0.0%	6.8%
4	国道26号	泉佐野市高松南2-1	泉佐野市南中樫井	10400	207	98.1%	0.0%	0.0%	1.9%	75	94.7%	0.0%	0.0%	5.3%
5	国道170号	泉佐野市鶴原	泉佐野市上瓦屋	10920	111	100.0%	0.0%	0.0%	0.0%	40	100.0%	0.0%	0.0%	0.0%
6	国道481号	泉佐野市りんくう往来北	泉佐野市高松南2-1	11700	486	100.0%	0.0%	0.0%	0.0%	209	100.0%	0.0%	0.0%	0.0%
7	国道481号	泉佐野市高松南2-1	泉佐野市上之郷	11710	445	99.8%	0.2%	0.0%	0.0%	203	99.5%	0.5%	0.0%	0.0%
8	府道枚方富田林泉佐野線	泉佐野市下瓦屋3-1	泉佐野市上瓦屋	41060	249	100.0%	0.0%	0.0%	0.0%	123	100.0%	0.0%	0.0%	0.0%
9	府道大阪臨海線	泉佐野市鶴原4-10	泉佐野市住吉町	41260	16	100.0%	0.0%	0.0%	0.0%	6	100.0%	0.0%	0.0%	0.0%
10	府道大阪臨海線	泉佐野市住吉町	泉佐野市りんくう往来北	41270	3	100.0%	0.0%	0.0%	0.0%	3	100.0%	0.0%	0.0%	0.0%
11	府道大阪臨海線	泉佐野市住吉町	泉佐野市下瓦屋3-1	41290	246	100.0%	0.0%	0.0%	0.0%	141	100.0%	0.0%	0.0%	0.0%
12	府道大阪和泉泉南線	泉佐野市鶴原	泉佐野市上瓦屋	41320	170	97.1%	2.4%	0.0%	0.6%	59	100.0%	0.0%	0.0%	0.0%
13	府道大阪和泉泉南線	泉佐野市上瓦屋	泉佐野市長滝	41330	501	92.8%	3.2%	0.0%	4.0%	212	93.4%	6.6%	0.0%	0.0%
14	府道大阪和泉泉南線	泉佐野市長滝	泉佐野市上之郷	41340	19	94.7%	5.3%	0.0%	0.0%	7	100.0%	0.0%	0.0%	0.0%
15	府道大阪和泉泉南線(新)	泉佐野市日根野	泉佐野市日根野	41390	422	100.0%	0.0%	0.0%	0.0%	239	100.0%	0.0%	0.0%	0.0%
16	府道泉佐野打田線	泉佐野市湊3-2	泉佐野市中庄	41880	322	100.0%	0.0%	0.0%	0.0%	180	100.0%	0.0%	0.0%	0.0%
17	府道泉佐野打田線	泉佐野市日根野	泉佐野市大木	41890	110	100.0%	0.0%	0.0%	0.0%	64	100.0%	0.0%	0.0%	0.0%
18	府道泉佐野岩出線	泉佐野市下瓦屋3-1	泉佐野市羽倉崎2	41920	1,216	100.0%	0.0%	0.0%	0.0%	405	100.0%	0.0%	0.0%	0.0%
19	府道泉佐野岩出線	泉佐野市りんくう往来北	泉佐野市りんくう往来南	41950	6	100.0%	0.0%	0.0%	0.0%	2	100.0%	0.0%	0.0%	0.0%
20	府道と歌山貝塚線	泉佐野市長滝	泉佐野市鶴原	42000	1,305	99.5%	0.0%	0.0%	0.5%	432	100.0%	0.0%	0.0%	0.0%

路線別環境基準達成状況

泉佐野市

通 番 号	路 線 名	起 点 住 所	終 点 住 所	センサス 区 間 番 号	評 価 結 果					うち近接空間				
					評価対象 住居等戸数	昼・夜間 とも基準値 以下	昼間のみ 基準値 以下	夜間のみ 基準値 以下	昼・夜間 とも基準値 超過	評価対象 住居等戸数	昼・夜間 とも基準値 以下	昼間のみ 基準値 以下	夜間のみ 基準値 以下	昼・夜間 とも基準値 超過
21	府道堺阪南線	泉佐野市鶴原5-5	泉佐野市下瓦屋4-1	61010	375	100.0%	0.0%	0.0%	0.0%	152	100.0%	0.0%	0.0%	0.0%
22	府道泉佐野熊取線	泉佐野市鶴原1-2	泉佐野市南泉ヶ丘2-1	61340	615	100.0%	0.0%	0.0%	0.0%	189	100.0%	0.0%	0.0%	0.0%
23	府道土丸栄線	泉佐野市土丸	泉佐野市市場西1-1	61360	924	100.0%	0.0%	0.0%	0.0%	353	100.0%	0.0%	0.0%	0.0%
24	府道日根野倉崎線	泉佐野市日根野	泉佐野市羽倉崎3-4	61370	734	99.5%	0.0%	0.0%	0.5%	294	98.6%	0.0%	0.0%	1.4%
25	府道新家田尻線	泉佐野市南中樫井	泉佐野市南中樫井	61400	24	100.0%	0.0%	0.0%	0.0%	15	100.0%	0.0%	0.0%	0.0%
26														
27														
28														
29														
30														
31														
32														
33														
34														
35														
36														
37														
38														
39														
40														

路線別環境基準達成状況

富田林市

通 番 号	路 線 名	起 点 住 所	終 点 住 所	センサス 区 間 番 号	評価結果					うち近接空間				
					評価対象 住居等戸数	昼・夜間 とも基準値 以下	昼間のみ 基準値 以下	夜間のみ 基準値 以下	昼・夜間 とも基準値 超過	評価対象 住居等戸数	昼・夜間 とも基準値 以下	昼間のみ 基準値 以下	夜間のみ 基準値 以下	昼・夜間 とも基準値 超過
1	国道170号	富田林市喜志新家町2	富田林市若松町西	10850	448	90.4%	2.5%	0.4%	6.7%	207	88.9%	1.9%	1.0%	8.2%
2	国道170号	富田林市若松町西	富田林市錦織南2-26	10860	678	79.6%	0.4%	1.5%	18.4%	213	83.6%	1.4%	3.8%	11.3%
3	国道170号	富田林市本町18	富田林市錦織東3-18	11010	829	100.0%	0.0%	0.0%	0.0%	468	100.0%	0.0%	0.0%	0.0%
4	国道309号	富田林市西板持町4-18	富田林市新家2-12	11350	135	99.3%	0.0%	0.0%	0.7%	67	100.0%	0.0%	0.0%	0.0%
5	国道309号	富田林市新家2-12	富田林市大字廿山	11360	1,131	49.8%	0.0%	7.9%	42.4%	344	70.1%	0.0%	1.7%	28.2%
6	府道柏原駒ヶ谷千早阪線	富田林市通法寺町	富田林市通法寺町	41210	1	100.0%	0.0%	0.0%	0.0%	1	100.0%	0.0%	0.0%	0.0%
7	府道美原太子線	富田林市喜志町5-4	富田林市西条町	41430	771	82.0%	0.0%	4.3%	13.7%	431	67.7%	0.0%	7.7%	24.6%
8	府道美原太子線	富田林市中野町3-1	富田林市西条町	41460	330	99.7%	0.0%	0.3%	0.0%	162	99.4%	0.0%	0.6%	0.0%
9	府道富田林太子線	富田林市川向町4	富田林市北大伴町3-12	41470	122	99.2%	0.0%	0.0%	0.8%	56	100.0%	0.0%	0.0%	0.0%
10	府道塚富田林線	富田林市常盤町6	富田林市大字廿山	41500	172	98.8%	0.0%	0.0%	1.2%	71	97.2%	0.0%	0.0%	2.8%
11	府道富田林泉大津線	富田林市錦織東3-11	富田林市須賀2-16	41560	420	86.4%	0.0%	7.4%	6.2%	156	83.3%	0.0%	3.8%	12.8%
12	府道河内長野美原線	富田林市須賀2-6	富田林市伏山1-1	60930	242	99.6%	0.0%	0.4%	0.0%	125	100.0%	0.0%	0.0%	0.0%
13	府道上河内富田林線	富田林市別井2-9	富田林市南大伴町1-13	60940	90	71.1%	0.0%	0.0%	28.9%	39	33.3%	0.0%	0.0%	66.7%
14	府道甘南備川向線	富田林市大字甘南備	富田林市川向町6	60950	487	99.8%	0.0%	0.2%	0.0%	250	100.0%	0.0%	0.0%	0.0%
15	府道森屋狭山線	富田林市大字佐備	富田林市錦織北2-15	60960	404	100.0%	0.0%	0.0%	0.0%	203	100.0%	0.0%	0.0%	0.0%
16	府道森屋狭山線	富田林市寿町4-1	富田林市久野喜台2	60970	701	98.9%	0.0%	0.3%	0.9%	203	100.0%	0.0%	0.0%	0.0%
17	府道富田林狭山線	富田林市寿町4-2	富田林市向陽台1-1	60980	367	98.9%	0.0%	1.1%	0.0%	131	100.0%	0.0%	0.0%	0.0%
18	府道東阪三日市線	富田林市大字甘南備	富田林市大字甘南備	61040	44	100.0%	0.0%	0.0%	0.0%	26	100.0%	0.0%	0.0%	0.0%
19	府道富田林五条線	富田林市若松町2-3	富田林市南大伴町4-3	61620	670	99.0%	0.0%	0.1%	0.9%	259	97.7%	0.0%	0.0%	2.3%
20	市道狭山河南線	富田林市若松町5-18	富田林市中野町東2-2	500001	220	99.5%	0.0%	0.5%	0.0%	115	99.1%	0.0%	0.9%	0.0%

路線別環境基準達成状況

寝屋川市

通 番 号	路 線 名	起 点 住 所	終 点 住 所	センサス 区 間 番 号	評価結果					うち近接空間				
					評価対象 住居等戸数	昼・夜間 とも基準値 以下	昼間のみ 基準値 以下	夜間のみ 基準値 以下	昼・夜間 とも基準値 超過	評価対象 住居等戸数	昼・夜間 とも基準値 以下	昼間のみ 基準値 以下	夜間のみ 基準値 以下	昼・夜間 とも基準値 超過
1	国道1号	寝屋川市木屋元町10	寝屋川市池田北町23	10040	163	70.6%	20.9%	0.0%	8.6%	60	66.7%	25.0%	0.0%	8.3%
2	国道1号	寝屋川市池田北町23	寝屋川市仁和寺本町6-10	10050	951	82.6%	12.1%	0.0%	5.3%	123	46.3%	38.2%	0.0%	15.4%
3	国道1号	寝屋川市寝屋北町	寝屋川市太秦高塚町14	10270	77	59.7%	7.8%	0.0%	32.5%	10	70.0%	20.0%	0.0%	10.0%
4	国道1号	寝屋川市高宮1-26	寝屋川市・門真市境	10280	54	100.0%	0.0%	0.0%	0.0%	34	100.0%	0.0%	0.0%	0.0%
5	国道163号	寝屋川市堀溝1-1	寝屋川市堀溝1-22	10570	153	63.4%	0.7%	0.0%	35.9%	24	58.3%	4.2%	0.0%	37.5%
6	国道170号	寝屋川市香里西之町22	寝屋川市石津元町15	10750	700	99.9%	0.0%	0.0%	0.1%	186	99.5%	0.0%	0.0%	0.5%
7	国道170号	寝屋川市石津元町15	寝屋川市国松町16	10760	602	87.2%	0.0%	3.0%	9.8%	197	74.6%	0.0%	0.0%	25.4%
8	国道170号	寝屋川市国松町23	寝屋川市川勝町	10770	177	92.1%	0.0%	0.6%	7.3%	96	100.0%	0.0%	0.0%	0.0%
9	国道170号	寝屋川市川勝町	寝屋川市秦町	10780	123	95.1%	4.9%	0.0%	0.0%	67	91.0%	9.0%	0.0%	0.0%
10	国道170号	寝屋川市秦町	寝屋川市高宮新町21	10790	295	100.0%	0.0%	0.0%	0.0%	100	100.0%	0.0%	0.0%	0.0%
11	国道170号	寝屋川市高宮新町21	寝屋川市小路南町2	10800	141	100.0%	0.0%	0.0%	0.0%	36	100.0%	0.0%	0.0%	0.0%
12	国道170号	寝屋川市・四条畷市境	寝屋川市・大東市境	10810	69	100.0%	0.0%	0.0%	0.0%	7	100.0%	0.0%	0.0%	0.0%
13	国道170号(旧)	寝屋川市日新町21	寝屋川市国松町14	10930	3,331	99.5%	0.0%	0.0%	0.5%	1106	100.0%	0.0%	0.0%	0.0%
14	府道京都守口線	寝屋川市池田北町	寝屋川市仁和寺町30	40630	400	82.7%	6.3%	0.0%	11.0%	177	61.0%	14.1%	0.0%	24.9%
15	府道京都守口線	寝屋川市仁和寺町30	寝屋川市仁和寺本町4-20	40640	24	91.7%	0.0%	0.0%	8.3%	5	60.0%	0.0%	0.0%	40.0%
16	府道八尾茨木線	寝屋川市仁和寺本町	寝屋川市・守口市境	40770	465	91.4%	8.0%	0.0%	0.6%	172	77.9%	20.9%	0.0%	1.2%
17	府道八尾茨木線	寝屋川市高柳2-21	寝屋川市仁和寺本町3-1	40780	586	100.0%	0.0%	0.0%	0.0%	241	100.0%	0.0%	0.0%	0.0%
18	府道八尾茨木線	寝屋川市仁和寺本町3-1	寝屋川市仁和寺本町2-21	40790	26	53.8%	19.2%	0.0%	26.9%	20	70.0%	0.0%	0.0%	30.0%
19	府道枚方交野寝屋川線	寝屋川市境	寝屋川市池の瀬町5	40940	122	84.4%	10.7%	0.0%	4.9%	7	14.3%	85.7%	0.0%	0.0%
20	府道枚方交野寝屋川線	寝屋川市池の瀬町5	寝屋川市太秦桜が丘26	40950	127	53.5%	2.4%	0.0%	44.1%	1	0.0%	100.0%	0.0%	0.0%

路線別環境基準達成状況

寝屋川市

通 番 号	路 線 名	起 点 住 所	終 点 住 所	センサス 区 間 番 号	評価結果					うち近接空間				
					評価対象 住居等戸数	昼・夜間 とも基準値 以下	昼間のみ 基準値 以下	夜間のみ 基準値 以下	昼・夜間 とも基準値 超過	評価対象 住居等戸数	昼・夜間 とも基準値 以下	昼間のみ 基準値 以下	夜間のみ 基準値 以下	昼・夜間 とも基準値 超過
21	府道枚方交野寝屋川線	寝屋川市太秦桜が丘26	寝屋川市川勝町	40960	132	87.1%	8.3%	0.0%	4.5%	14	7.1%	57.1%	0.0%	35.7%
22	府道枚方交野寝屋川線	寝屋川市秦町	寝屋川市仁和寺町30	40970	1,602	99.9%	0.0%	0.0%	0.1%	487	99.8%	0.0%	0.0%	0.2%
23	府道枚方交野寝屋川線	寝屋川市太秦高塚町7	寝屋川市太秦高塚町1	40990	54	100.0%	0.0%	0.0%	0.0%	6	100.0%	0.0%	0.0%	0.0%
24	府道枚方交野寝屋川線	寝屋川市高柳2-21	寝屋川市高宮新町21	41000	1,301	99.7%	0.0%	0.3%	0.0%	555	99.8%	0.0%	0.2%	0.0%
25	府道茨木寝屋川線	寝屋川市境	寝屋川市石津元町15	41030	124	61.3%	38.7%	0.0%	0.0%	60	55.0%	45.0%	0.0%	0.0%
26	府道枚方富田林泉佐野線	寝屋川市境	寝屋川市境	41050	527	99.8%	0.0%	0.2%	0.0%	201	100.0%	0.0%	0.0%	0.0%
27	府道枚方富田林泉佐野線(新)	寝屋川市打上中町11	寝屋川市梅が丘2-10	41070	547	99.6%	0.0%	0.4%	0.0%	228	100.0%	0.0%	0.0%	0.0%
28	府道枚方富田林泉佐野線	寝屋川市明和2-4	寝屋川市太秦高塚町7	41080	50	100.0%	0.0%	0.0%	0.0%	4	100.0%	0.0%	0.0%	0.0%
29	府道八尾枚方線	寝屋川市境	寝屋川市秦町	41110	572	98.6%	0.0%	0.2%	1.2%	194	95.9%	0.0%	0.5%	3.6%
30	府道八尾枚方線	寝屋川市香里南之町6	寝屋川市・枚方市境	41120	879	98.6%	0.5%	0.1%	0.8%	392	99.0%	1.0%	0.0%	0.0%
31	府道木屋交野線	寝屋川市木屋元町11	寝屋川市香里本通町	60430	2,226	99.6%	0.2%	0.0%	0.2%	1050	99.7%	0.0%	0.0%	0.3%
32	府道木屋門真線	寝屋川市木屋元町8	寝屋川市下神田町33	60440	2,571	98.6%	1.0%	0.0%	0.4%	944	97.7%	2.0%	0.0%	0.3%
33	府道私市太秦線	寝屋川市境	寝屋川市寝屋1-2	60480	291	98.3%	1.0%	0.0%	0.7%	124	98.4%	0.8%	0.0%	0.8%
34														
35														
36														
37														
38														
39														
40														

路線別環境基準達成状況

河内長野市

通 番 号	路 線 名	起 点 住 所	終 点 住 所	センサス 区 間 番 号	評価結果					うち近接空間				
					評価対象 住居等戸数	昼・夜間 とも基準値 以下	昼間のみ 基準値 以下	夜間のみ 基準値 以下	昼・夜間 とも基準値 超過	評価対象 住居等戸数	昼・夜間 とも基準値 以下	昼間のみ 基準値 以下	夜間のみ 基準値 以下	昼・夜間 とも基準値 超過
1	国道170号	河内長野市市町	河内長野市原町4-1	10860	345	95.1%	0.0%	0.0%	4.9%	109	100.0%	0.0%	0.0%	0.0%
2	国道170号	河内長野市原町1-19	河内長野市上原町	10870	283	99.6%	0.0%	0.0%	0.4%	87	98.9%	0.0%	0.0%	1.1%
3	国道170号(新)	河内長野市上原町	河内長野市天野町	10880	94	94.7%	0.0%	5.3%	0.0%	41	87.8%	0.0%	12.2%	0.0%
4	国道170号(旧)	河内長野市汐の宮町4	河内長野市上原町	11010	1,193	99.8%	0.0%	0.1%	0.1%	522	99.8%	0.0%	0.0%	0.2%
5	国道170号	河内長野市上原町	河内長野市天野町	11020	175	99.4%	0.0%	0.6%	0.0%	88	100.0%	0.0%	0.0%	0.0%
6	国道310号	河内長野市松ヶ丘東町	河内長野市本町1	11400	632	100.0%	0.0%	0.0%	0.0%	264	100.0%	0.0%	0.0%	0.0%
7	国道310号	河内長野市菊水町8	河内長野市小深	11410	273	100.0%	0.0%	0.0%	0.0%	147	100.0%	0.0%	0.0%	0.0%
8	国道310号	河内長野市小深	河内長野市石見川	11420	45	100.0%	0.0%	0.0%	0.0%	20	100.0%	0.0%	0.0%	0.0%
9	国道371号(新)	河内長野市上原町	河内長野市石仏	11430	430	98.8%	0.9%	0.0%	0.2%	96	97.9%	2.1%	0.0%	0.0%
10	国道371号	河内長野市栄町2	河内長野市石仏	11440	594	99.7%	0.2%	0.2%	0.0%	207	99.5%	0.5%	0.0%	0.0%
11	国道371号(新)	河内長野市石仏	河内長野市岩瀬	11460	4	100.0%	0.0%	0.0%	0.0%	0	0.0%	0.0%	0.0%	0.0%
12	府道富田林泉大津線	河内長野市木戸3-26	河内長野市松ヶ丘東町	41560	311	100.0%	0.0%	0.0%	0.0%	134	100.0%	0.0%	0.0%	0.0%
13	府道堺かつらぎ線	河内長野市滝畑	河内長野市滝畑	41870	15	100.0%	0.0%	0.0%	0.0%	9	100.0%	0.0%	0.0%	0.0%
14	府道河内長野美原線	河内長野市松ヶ丘東町	河内長野市松ヶ丘東町	60930	68	100.0%	0.0%	0.0%	0.0%	29	100.0%	0.0%	0.0%	0.0%
15	府道東阪三日市線	河内長野市寺元	河内長野市三日市町	61040	141	100.0%	0.0%	0.0%	0.0%	45	100.0%	0.0%	0.0%	0.0%
16	府道中津原寺元線	河内長野市鳩原	河内長野市鳩原	61050	15	100.0%	0.0%	0.0%	0.0%	10	100.0%	0.0%	0.0%	0.0%
17	府道河内長野千早城跡線	河内長野市三日市町	河内長野市鳩原	61070	239	100.0%	0.0%	0.0%	0.0%	103	100.0%	0.0%	0.0%	0.0%
18	府道河内長野かつらぎ線	河内長野市栄町6	河内長野市滝畑	61110	897	100.0%	0.0%	0.0%	0.0%	312	100.0%	0.0%	0.0%	0.0%
19	府道加賀田片添線	河内長野市加賀田	河内長野市西片添町8	61170	297	100.0%	0.0%	0.0%	0.0%	99	100.0%	0.0%	0.0%	0.0%
20														

路線別環境基準達成状況

松原市

通 番 号	路 線 名	起 点 住 所	終 点 住 所	センサス 区 間 番 号	評価結果					うち近接空間				
					評価対象 住居等戸数	昼・夜間 とも基準値 以下	昼間のみ 基準値 以下	夜間のみ 基準値 以下	昼・夜間 とも基準値 超過	評価対象 住居等戸数	昼・夜間 とも基準値 以下	昼間のみ 基準値 以下	夜間のみ 基準値 以下	昼・夜間 とも基準値 超過
1	西名阪自動車道	松原市若林	松原市大堀	80	41	100.0%	0.0%	0.0%	0.0%	10	100.0%	0.0%	0.0%	0.0%
2	国道309号	松原市丹南	松原市三宅中	11370	857	80.9%	4.3%	0.0%	14.8%	238	63.9%	11.8%	0.0%	24.4%
3	府道大阪中央環状線	松原市岡	松原市立部	40080	437	84.7%	3.2%	0.0%	12.1%	107	41.1%	9.3%	0.0%	49.5%
4	府道大阪中央環状線	松原市立部	松原市大堀	40090	409	49.9%	17.4%	0.0%	32.8%	137	30.7%	22.6%	0.0%	46.7%
5	府道堺大和高田線	松原市南新町5-8	松原市西大塚	40560	1,393	91.6%	6.6%	0.0%	1.8%	503	84.3%	15.7%	0.0%	0.0%
6	府道堺大和高田線	松原市西大塚	松原市西大塚1-4	40570	123	93.5%	5.7%	0.0%	0.8%	55	87.3%	12.7%	0.0%	0.0%
7	府道大阪狭山線	松原市天美西	松原市天美我堂5-4	41150	431	100.0%	0.0%	0.0%	0.0%	145	100.0%	0.0%	0.0%	0.0%
8	府道住吉八尾線	松原市三宅中	松原市大堀	60740	64	100.0%	0.0%	0.0%	0.0%	23	100.0%	0.0%	0.0%	0.0%
9	府道大阪羽曳野線	松原市大堀	松原市若林2	60820	5	100.0%	0.0%	0.0%	0.0%	0	0.0%	0.0%	0.0%	0.0%
10	府道大堀堺線	松原市大堀	松原市大堀3-5	60840	1,819	99.9%	0.0%	0.0%	0.1%	521	99.8%	0.0%	0.0%	0.2%
11	府道大堀堺線	松原市天美我堂5-4	松原市天美我堂7-4	60850	168	100.0%	0.0%	0.0%	0.0%	74	100.0%	0.0%	0.0%	0.0%
12	府道大堀堺線(新)	松原市一津屋3-7	松原市三宅中	60860	359	99.7%	0.0%	0.0%	0.3%	113	100.0%	0.0%	0.0%	0.0%
13	府道大堀堺線(新)	松原市三宅中	松原市天美南	60870	105	100.0%	0.0%	0.0%	0.0%	25	100.0%	0.0%	0.0%	0.0%
14	府道我堂金岡線	松原市天美我堂5-4	松原市天美我堂	60920	349	97.4%	0.0%	2.3%	0.3%	96	100.0%	0.0%	0.0%	0.0%
15														
16														
17														
18														
19														
20														

路線別環境基準達成状況

大東市

通 番 号	路 線 名	起 点 住 所	終 点 住 所	センサス 区 間 番 号	評価結果					うち近接空間				
					評価対象 住居等戸数	昼・夜間 とも基準値 以下	昼間のみ 基準値 以下	夜間のみ 基準値 以下	昼・夜間 とも基準値 超過	評価対象 住居等戸数	昼・夜間 とも基準値 以下	昼間のみ 基準値 以下	夜間のみ 基準値 以下	昼・夜間 とも基準値 超過
1	国道170号	大東市西楠の里町6	大東市平野屋1-5	10810	995	90.9%	3.0%	0.1%	6.0%	333	77.2%	9.0%	0.0%	13.8%
2	国道170号	大東市平野屋1-5	大東市中垣内7-9	10820	32	100.0%	0.0%	0.0%	0.0%	13	100.0%	0.0%	0.0%	0.0%
3	国道170号(旧)	大東市北条3-3	大東市寺川2-1	10950	1,460	99.9%	0.0%	0.0%	0.1%	531	100.0%	0.0%	0.0%	0.0%
4	国道170号(旧)	大東市寺川2-1	大東市中垣内1-2	10960	318	100.0%	0.0%	0.0%	0.0%	148	100.0%	0.0%	0.0%	0.0%
5	府道大阪生駒線	大東市諸福8-4	大東市諸福4-1	40470	307	95.4%	0.3%	0.0%	4.2%	32	59.4%	3.1%	0.0%	37.5%
6	府道大阪生駒線	大東市諸福4-1	大東市氷野1-16	40480	807	99.6%	0.0%	0.4%	0.0%	291	99.0%	0.0%	1.0%	0.0%
7	府道大阪生駒線	大東市氷野1-16	大東市寺川3-9	40490	1,106	97.0%	0.5%	0.1%	2.4%	382	95.5%	1.3%	0.3%	2.9%
8	府道八尾枚方線	大東市三洋町1	大東市氷野1-16	41090	784	86.0%	0.0%	13.9%	0.1%	230	91.7%	0.0%	7.8%	0.4%
9	府道八尾枚方線	大東市氷野1-16	大東市三箇2	41100	478	91.0%	0.0%	1.9%	7.1%	160	73.1%	0.0%	5.6%	21.3%
10														
11														
12														
13														
14														
15														
16														
17														
18														
19														
20														

路線別環境基準達成状況

和泉市

通 番 号	路 線 名	起 点 住 所	終 点 住 所	センサス 区 間 番 号	評価結果					うち近接空間				
					評価対象 住居等戸数	昼・夜間 とも基準値 以下	昼間のみ 基準値 以下	夜間のみ 基準値 以下	昼・夜間 とも基準値 超過	評価対象 住居等戸数	昼・夜間 とも基準値 以下	昼間のみ 基準値 以下	夜間のみ 基準値 以下	昼・夜間 とも基準値 超過
1	阪和自動車道	和泉市伏屋町	和泉市あゆみ野	250	926	99.2%	0.0%	0.5%	0.2%	453	99.6%	0.0%	0.2%	0.2%
2	阪和自動車道	和泉市唐国町	和泉市春木町	260	2	100.0%	0.0%	0.0%	0.0%	1	100.0%	0.0%	0.0%	0.0%
3	国道26号	和泉市葛の葉町	和泉市池上町	10360	402	99.0%	0.0%	0.0%	1.0%	108	96.3%	0.0%	0.0%	3.7%
4	国道170号	和泉市福瀬町	和泉市福瀬町	10880	51	100.0%	0.0%	0.0%	0.0%	35	100.0%	0.0%	0.0%	0.0%
5	国道170号	和泉市福瀬町	和泉市仏並町	10890	96	100.0%	0.0%	0.0%	0.0%	25	100.0%	0.0%	0.0%	0.0%
6	国道170号	和泉市仏並町	和泉市テクノステージ2-5	10900	19	89.5%	0.0%	0.0%	10.5%	5	60.0%	0.0%	0.0%	40.0%
7	国道170号(旧)	和泉市福瀬町	和泉市仏並町	11020	400	100.0%	0.0%	0.0%	0.0%	56	100.0%	0.0%	0.0%	0.0%
8	国道170号(旧)	和泉市仏並町	和泉市久井町	11030	370	100.0%	0.0%	0.0%	0.0%	192	100.0%	0.0%	0.0%	0.0%
9	国道480号	和泉市肥子町1	和泉市和田町	11660	1,320	99.8%	0.0%	0.1%	0.2%	408	99.5%	0.0%	0.2%	0.2%
10	国道480号	和泉市和田町	和泉市坪井町	11670	391	99.7%	0.0%	0.0%	0.3%	136	100.0%	0.0%	0.0%	0.0%
11	国道480号	和泉市大野町	和泉市父鬼町	11680	184	100.0%	0.0%	0.0%	0.0%	109	100.0%	0.0%	0.0%	0.0%
12	府道大阪和泉南線	和泉市上町	和泉市府中町3-16	41300	1,943	99.8%	0.0%	0.1%	0.1%	640	99.7%	0.0%	0.3%	0.0%
13	府道大阪和泉南線	和泉市府中町3-16	和泉市小田町2-23	41310	344	99.1%	0.0%	0.3%	0.6%	103	97.1%	0.0%	1.0%	1.9%
14	府道泉大津美原線(新)	和泉市葛の葉町3-13	和泉市上代町	41530	1,526	82.3%	0.0%	3.5%	14.2%	314	60.2%	0.0%	8.0%	31.8%
15	府道泉大津美原線	和泉市池上町4-12	和泉市伯太町6-1	41540	439	88.4%	0.0%	2.5%	9.1%	116	65.5%	0.0%	0.9%	33.6%
16	府道富田林泉大津線(新)	和泉市伏屋町	和泉市室堂町	41590	643	70.6%	0.0%	0.3%	29.1%	92	98.9%	0.0%	0.0%	1.1%
17	府道富田林泉大津線	和泉市伏屋町5-14	和泉市伏屋町5-1	41600	823	99.0%	0.0%	0.7%	0.2%	321	98.4%	0.0%	0.9%	0.6%
18	府道富田林泉大津線(新)	和泉市池上町	和泉市池上町4	41630	2	100.0%	0.0%	0.0%	0.0%	1	100.0%	0.0%	0.0%	0.0%
19	府道堺かつらぎ線	和泉市北田中町	和泉市北田中町	41850	34	100.0%	0.0%	0.0%	0.0%	17	100.0%	0.0%	0.0%	0.0%
20	府道堺泉北環状線	和泉市伏屋町3-22	和泉市伏屋町	61030	162	93.8%	0.0%	6.2%	0.0%	57	100.0%	0.0%	0.0%	0.0%

路線別環境基準達成状況

和泉市

通 番 号	路 線 名	起 点 住 所	終 点 住 所	センサス 区 間 番 号	評 価 結 果					うち近接空間				
					評価対象 住居等戸数	昼・夜間 とも基準値 以下	昼間のみ 基準値 以下	夜間のみ 基準値 以下	昼・夜間 とも基準値 超過	評価対象 住居等戸数	昼・夜間 とも基準値 以下	昼間のみ 基準値 以下	夜間のみ 基準値 以下	昼・夜間 とも基準値 超過
21	府道和田福泉線	和泉市伏屋町1-13	和泉市和田町	61090	581	97.1%	0.0%	2.6%	0.3%	147	88.4%	0.0%	10.2%	1.4%
22	府道三林岡山線	和泉市和田町	和泉市内田町2-2	61180	1,379	99.9%	0.0%	0.0%	0.1%	372	100.0%	0.0%	0.0%	0.0%
23	府道三林岡山線	和泉市箕形町6-1	和泉市箕形町5-7	61190	76	100.0%	0.0%	0.0%	0.0%	15	100.0%	0.0%	0.0%	0.0%
24	府道三林岡山線(新)	和泉市あゆみ野	和泉市唐国町4-1	61200	62	100.0%	0.0%	0.0%	0.0%	52	100.0%	0.0%	0.0%	0.0%
25	府道父鬼和気線	和泉市内田町2-2	和泉市父鬼町	61220	934	99.5%	0.0%	0.4%	0.1%	411	99.8%	0.0%	0.0%	0.2%
26	府道父鬼和気線	和泉市箕形町4-5	和泉市和気町1-1	61230	730	95.6%	0.0%	4.1%	0.3%	321	90.0%	0.0%	9.3%	0.6%
27	市道和泉中央線	和泉市府中町4-10	和泉市はつが野1-51	500002	2,525	100.0%	0.0%	0.0%	0.0%	849	99.9%	0.0%	0.0%	0.1%
28														
29														
30														
31														
32														
33														
34														
35														
36														
37														
38														
39														
40														

路線別環境基準達成状況

箕面市

通 番 号	路 線 名	起 点 住 所	終 点 住 所	センサス 区 間 番 号	評価結果					うち近接空間				
					評価対象 住居等戸数	昼・夜間 とも基準値 以下	昼間のみ 基準値 以下	夜間のみ 基準値 以下	昼・夜間 とも基準値 超過	評価対象 住居等戸数	昼・夜間 とも基準値 以下	昼間のみ 基準値 以下	夜間のみ 基準値 以下	昼・夜間 とも基準値 超過
1	国道171号	箕面市小野原東1-3	箕面市瀬川5-1	11090	2,111	92.0%	0.0%	0.0%	8.0%	670	87.5%	0.0%	0.0%	12.5%
2	国道171号	箕面市瀬川5-1	箕面市瀬川3-3	11100	117	97.4%	0.0%	1.7%	0.9%	61	98.4%	0.0%	0.0%	1.6%
3	国道171号	箕面市瀬川5-1	箕面市瀬川5-5	11120	281	98.2%	0.7%	0.7%	0.4%	141	99.3%	0.0%	0.0%	0.7%
4	国道423号	箕面市萱野2-5	箕面市白島2-25	11510	244	100.0%	0.0%	0.0%	0.0%	121	100.0%	0.0%	0.0%	0.0%
5	国道423号	箕面市船場西	箕面市萱野2-5	11550	363	87.3%	0.0%	0.6%	12.1%	106	100.0%	0.0%	0.0%	0.0%
6	府道茨木能勢線	箕面市粟生間谷東2-14	箕面市彩都粟生南2-12	40320	48	100.0%	0.0%	0.0%	0.0%	17	100.0%	0.0%	0.0%	0.0%
7	府道茨木能勢線	箕面市彩都粟生南2-12	箕面市大字粟生間谷	40330	697	99.9%	0.0%	0.0%	0.1%	345	100.0%	0.0%	0.0%	0.0%
8	府道箕面池田線	箕面市粟生間谷東1-33	箕面市箕面2-14	40520	2,498	99.6%	0.1%	0.3%	0.0%	1092	99.8%	0.2%	0.0%	0.0%
9	府道豊中亀岡線	箕面市牧落2-7	箕面市箕面5-12	41790	468	94.7%	0.0%	5.3%	0.0%	255	100.0%	0.0%	0.0%	0.0%
10	府道桜井停車場線	箕面市桜井2-1	箕面市桜井2-10	60100	245	99.6%	0.0%	0.4%	0.0%	98	100.0%	0.0%	0.0%	0.0%
11	府道箕面摂津線	箕面市今宮2-3	箕面市今宮4-5	60110	186	94.6%	0.0%	5.4%	0.0%	118	100.0%	0.0%	0.0%	0.0%
12														
13														
14														
15														
16														
17														
18														
19														
20														

路線別環境基準達成状況

柏原市

通 番 号	路 線 名	起 点 住 所	終 点 住 所	センサス 区 間 番 号	評価結果					うち近接空間				
					評価対象 住居等戸数	昼・夜間 とも基準値 以下	昼間のみ 基準値 以下	夜間のみ 基準値 以下	昼・夜間 とも基準値 超過	評価対象 住居等戸数	昼・夜間 とも基準値 以下	昼間のみ 基準値 以下	夜間のみ 基準値 以下	昼・夜間 とも基準値 超過
1	西名阪自動車道	柏原市旭ヶ丘4-2	柏原市旭ヶ丘4-5	70	231	99.6%	0.0%	0.4%	0.0%	72	100.0%	0.0%	0.0%	0.0%
2	国道25号	柏原市国分東条町30	柏原市国分本町1-4	10310	700	83.6%	6.6%	0.0%	9.9%	257	66.5%	14.8%	0.0%	18.7%
3	国道25号	柏原市国分本町1-4	柏原市上市3-15	10320	297	83.8%	15.8%	0.0%	0.3%	193	75.1%	24.4%	0.0%	0.5%
4	国道25号	柏原市上市3-15	柏原市今町2-10	10330	657	90.6%	1.2%	0.0%	8.2%	169	66.3%	4.1%	0.0%	29.6%
5	国道165号	柏原市国分本町1-4	柏原市田辺	10610	717	64.2%	4.3%	0.0%	31.5%	242	45.0%	9.9%	0.0%	45.0%
6	国道170号	柏原市本郷	柏原市本郷	10840	42	57.1%	0.0%	23.8%	19.0%	13	53.8%	0.0%	0.0%	46.2%
7	国道170号	柏原市山ノ井町11	柏原市上市3-15	10970	1,126	98.6%	0.0%	1.4%	0.0%	337	100.0%	0.0%	0.0%	0.0%
8	国道170号	柏原市大正1-6	柏原市古町3	10990	125	98.4%	0.0%	0.0%	1.6%	42	95.2%	0.0%	0.0%	4.8%
9	府道堺大和高田線	柏原市石川町	柏原市国分本町1-7	40580	524	84.4%	11.3%	2.1%	2.3%	302	81.1%	18.5%	0.0%	0.3%
10	府道柏原駒ヶ谷千早赤阪線	柏原市国分西1-6	柏原市円明町	41200	1,026	99.8%	0.0%	0.1%	0.1%	500	100.0%	0.0%	0.0%	0.0%
11	府道本堂高井田線	柏原市大字高井田	柏原市大字本堂	60790	246	100.0%	0.0%	0.0%	0.0%	103	100.0%	0.0%	0.0%	0.0%
12														
13														
14														
15														
16														
17														
18														
19														
20														

路線別環境基準達成状況

羽曳野市

通 番 号	路 線 名	起 点 住 所	終 点 住 所	センサス 区 間 番 号	評価結果					うち近接空間				
					評価対象 住居等戸数	昼・夜間 とも基準値 以下	昼間のみ 基準値 以下	夜間のみ 基準値 以下	昼・夜間 とも基準値 超過	評価対象 住居等戸数	昼・夜間 とも基準値 以下	昼間のみ 基準値 以下	夜間のみ 基準値 以下	昼・夜間 とも基準値 超過
1	西名阪自動車道	羽曳野市誉田	羽曳野市川向	70	187	96.8%	0.0%	0.0%	3.2%	83	98.8%	0.0%	0.0%	1.2%
2	国道165号(南阪奈道路)	羽曳野市蔵之内	羽曳野市飛鳥	10630	83	97.6%	0.0%	2.4%	0.0%	23	100.0%	0.0%	0.0%	0.0%
3	国道165号(南阪奈道路)	羽曳野市飛鳥	羽曳野市飛鳥	10640	14	100.0%	0.0%	0.0%	0.0%	6	100.0%	0.0%	0.0%	0.0%
4	国道166号	羽曳野市栄町4	羽曳野市飛鳥	10660	502	95.6%	0.0%	1.2%	3.2%	185	100.0%	0.0%	0.0%	0.0%
5	国道170号	羽曳野市軽里1-1	羽曳野市尺度	10850	306	77.8%	0.0%	2.3%	19.9%	150	68.7%	0.0%	0.0%	31.3%
6	国道170号	羽曳野市誉田7	羽曳野市誉田2-1	10990	389	100.0%	0.0%	0.0%	0.0%	139	100.0%	0.0%	0.0%	0.0%
7	国道170号	羽曳野市誉田2-1	羽曳野市東阪田	11000	1,286	83.9%	0.2%	3.7%	12.2%	437	65.2%	0.5%	2.5%	31.8%
8	国道170号	羽曳野市誉田5-4	羽曳野市誉田5	11050	234	90.6%	0.0%	8.1%	1.3%	128	100.0%	0.0%	0.0%	0.0%
9	府道堺大和高田線	羽曳野市南恵我之荘8	羽曳野市島泉8-1	40570	740	93.2%	6.8%	0.0%	0.0%	223	80.3%	19.7%	0.0%	0.0%
10	府道柏原駒ヶ谷千早赤阪線	羽曳野市駒ヶ谷	羽曳野市駒ヶ谷	41200	29	100.0%	0.0%	0.0%	0.0%	12	100.0%	0.0%	0.0%	0.0%
11	府道柏原駒ヶ谷千早赤阪線	羽曳野市川向	羽曳野市通法寺	41210	80	100.0%	0.0%	0.0%	0.0%	29	100.0%	0.0%	0.0%	0.0%
12	府道堺羽曳野線	羽曳野市野	羽曳野市野々上2-1	41400	540	88.5%	10.7%	0.0%	0.7%	197	75.6%	24.4%	0.0%	0.0%
13	府道堺羽曳野線(旧)	羽曳野市軽里	羽曳野市栄町4	41410	398	83.9%	13.6%	0.8%	1.8%	208	74.0%	26.0%	0.0%	0.0%
14	府道美原太子線(新)	羽曳野市尺度	羽曳野市蔵之内	41440	13	100.0%	0.0%	0.0%	0.0%	5	100.0%	0.0%	0.0%	0.0%
15	府道美原太子線	羽曳野市埴生野	羽曳野市埴生野	41450	15	93.3%	0.0%	6.7%	0.0%	0	0.0%	0.0%	0.0%	0.0%
16	府道大阪羽曳野線	羽曳野市軽里3	羽曳野市翠鳥園	60830	3	66.7%	0.0%	33.3%	0.0%	2	100.0%	0.0%	0.0%	0.0%
17														
18														
19														
20														

路線別環境基準達成状況

門真市

通 番 号	路 線 名	起 点 住 所	終 点 住 所	センサス 区 間 番 号	評価結果					うち近接空間				
					評価対象 住居等戸数	昼・夜間 とも基準値 以下	昼間のみ 基準値 以下	夜間のみ 基準値 以下	昼・夜間 とも基準値 超過	評価対象 住居等戸数	昼・夜間 とも基準値 以下	昼間のみ 基準値 以下	夜間のみ 基準値 以下	昼・夜間 とも基準値 超過
1	国道1号BP	門真市北巢本町19	門真市宮前町22	10280	232	99.1%	0.9%	0.0%	0.0%	87	97.7%	2.3%	0.0%	0.0%
2	国道1号BP	門真市宮前町22	門真市島頭1-13	10290	222	97.7%	0.0%	0.0%	2.3%	110	95.5%	0.0%	0.0%	4.5%
3	国道1号BP	門真市島頭1-13	門真市大字稗島	10300	462	100.0%	0.0%	0.0%	0.0%	195	100.0%	0.0%	0.0%	0.0%
4	国道163号	門真市殿島町	門真市新橋町	10530	354	56.8%	5.6%	0.0%	37.6%	182	19.2%	11.0%	0.0%	69.8%
5	国道163号	門真市新橋町	門真市速見町9	10540	206	84.5%	5.3%	0.0%	10.2%	60	66.7%	13.3%	0.0%	20.0%
6	国道163号	門真市速見町9	門真市宮前町24	10550	682	83.1%	6.5%	0.0%	10.4%	166	69.3%	4.8%	0.0%	25.9%
7	国道163号	門真市宮前町24	門真市北巢本町31	10560	22	72.7%	0.0%	0.0%	27.3%	12	50.0%	0.0%	0.0%	50.0%
8	国道163号	門真市北巢本町31	門真市北巢本町38	10570	70	72.9%	14.3%	0.0%	12.9%	30	46.7%	26.7%	0.0%	26.7%
9	府道大阪中央環状線	門真市大字稗島	門真市桑才新町	40140	53	17.0%	1.9%	0.0%	81.1%	22	22.7%	0.0%	0.0%	77.3%
10	府道大阪中央環状線	門真市桑才新町	門真市松生町1	40150	33	66.7%	3.0%	0.0%	30.3%	10	30.0%	0.0%	0.0%	70.0%
11	府道大阪中央環状線	門真市松生町1	門真市松葉町2	40160	326	50.0%	2.8%	0.0%	47.2%	123	10.6%	6.5%	0.0%	82.9%
12	府道大阪中央環状線	門真市松葉町2	門真市向島町3	40170	725	76.0%	0.6%	4.8%	18.6%	304	67.8%	1.3%	0.0%	30.9%
13	府道八尾茨木線	門真市大字稗島	門真市御堂町25	40760	1,732	99.8%	0.1%	0.0%	0.2%	666	99.7%	0.2%	0.0%	0.2%
14	府道八尾枚方線	門真市江端町9	門真市北巢本町31	41100	1,143	100.0%	0.0%	0.0%	0.0%	384	100.0%	0.0%	0.0%	0.0%
15	府道八尾枚方線	門真市北巢本町31	門真市北巢本町19	41110	92	96.7%	2.2%	0.0%	1.1%	55	94.5%	3.6%	0.0%	1.8%
16	府道守口門真線	門真市大字門真	門真市北巢本町31	60520	2,459	97.0%	0.2%	0.0%	2.8%	643	93.3%	0.6%	0.0%	6.1%
17	府道深野南寺方大阪線	門真市大字三ツ島	門真市大字桑才	60550	419	100.0%	0.0%	0.0%	0.0%	155	100.0%	0.0%	0.0%	0.0%
18	府道深野南寺方大阪線	門真市大字桑才	門真市桑才新町12	60560	124	82.3%	16.1%	0.0%	1.6%	46	52.2%	43.5%	0.0%	4.3%
19														
20														

路線別環境基準達成状況

摂津市

通 番 号	路 線 名	起 点 住 所	終 点 住 所	センサス 区 間 番 号	評価結果					うち近接空間				
					評価対象 住居等戸数	昼・夜間 とも基準値 以下	昼間のみ 基準値 以下	夜間のみ 基準値 以下	昼・夜間 とも基準値 超過	評価対象 住居等戸数	昼・夜間 とも基準値 以下	昼間のみ 基準値 以下	夜間のみ 基準値 以下	昼・夜間 とも基準値 超過
1	府道茨木摂津線	摂津市千里丘6-1	摂津市千里丘6-2	40060	32	100.0%	0.0%	0.0%	0.0%	11	100.0%	0.0%	0.0%	0.0%
2	府道大阪中央環状線	摂津市鳥飼西	摂津市一津屋3-11	40180	219	68.5%	13.7%	0.0%	17.8%	61	32.8%	32.8%	0.0%	34.4%
3	府道大阪中央環状線	摂津市一津屋3-11	摂津市鶴野	40190	188	53.2%	45.7%	0.0%	1.1%	42	71.4%	23.8%	0.0%	4.8%
4	府道大阪中央環状線	摂津市鶴野	摂津市学園町	40200	43	86.0%	11.6%	0.0%	2.3%	10	60.0%	30.0%	0.0%	10.0%
5	府道大阪高槻京都線	摂津市千里丘7-11	摂津市千里丘1-2	40660	802	100.0%	0.0%	0.0%	0.0%	356	100.0%	0.0%	0.0%	0.0%
6	府道大阪高槻京都線(新)	摂津市正雀本町2-30	摂津市鶴野	40680	626	95.2%	4.8%	0.0%	0.0%	164	98.2%	1.8%	0.0%	0.0%
7	府道大阪高槻京都線(新)	摂津市鶴野	摂津市鶴野4-11	40690	17	100.0%	0.0%	0.0%	0.0%	11	100.0%	0.0%	0.0%	0.0%
8	府道八尾茨木線	摂津市鳥飼中	摂津市鳥飼本町1-3	40800	69	100.0%	0.0%	0.0%	0.0%	26	100.0%	0.0%	0.0%	0.0%
9	府道八尾茨木線	摂津市鳥飼本町1-3	摂津市鳥飼八町1-1	40810	27	96.3%	3.7%	0.0%	0.0%	7	85.7%	14.3%	0.0%	0.0%
10	府道大阪高槻線	摂津市南別府町9	摂津市東一津屋1	40860	440	99.8%	0.2%	0.0%	0.0%	56	98.2%	1.8%	0.0%	0.0%
11	府道大阪高槻線	摂津市東一津屋1	摂津市鳥飼上2-4	40870	789	100.0%	0.0%	0.0%	0.0%	257	100.0%	0.0%	0.0%	0.0%
12	府道茨木寝屋川線	摂津市鳥飼八町1	摂津市鳥飼上4-2	41020	35	100.0%	0.0%	0.0%	0.0%	0	0.0%	0.0%	0.0%	0.0%
13	府道沢良宜東千里丘停車場線	摂津市昭和園	摂津市千里丘東2-9	60370	747	100.0%	0.0%	0.0%	0.0%	300	100.0%	0.0%	0.0%	0.0%
14	府道正雀一津屋線	摂津市正雀本町1-36	摂津市鳥飼西	60420	1,156	98.7%	0.2%	0.2%	1.0%	416	99.5%	0.5%	0.0%	0.0%
15														
16														
17														
18														
19														
20														

路線別環境基準達成状況

高石市

通 番 号	路 線 名	起 点 住 所	終 点 住 所	センサス 区 間 番 号	評 価 結 果					うち近接空間				
					評価対象 住居等戸数	昼・夜間 とも基準値 以下	昼間のみ 基準値 以下	夜間のみ 基準値 以下	昼・夜間 とも基準値 超過	評価対象 住居等戸数	昼・夜間 とも基準値 以下	昼間のみ 基準値 以下	夜間のみ 基準値 以下	昼・夜間 とも基準値 超過
1	国道26号	高石市西取石1-3	高石市西取石7	10360	577	70.5%	0.5%	0.2%	28.8%	102	63.7%	2.0%	0.0%	34.3%
2	府道大阪臨海線	高石市高砂	高石市高師浜丁	41230	233	100.0%	0.0%	0.0%	0.0%	58	100.0%	0.0%	0.0%	0.0%
3	府道大阪和泉南線	高石市取石7-1	高石市取石5-4	41300	352	99.7%	0.0%	0.0%	0.3%	135	100.0%	0.0%	0.0%	0.0%
4	府道泉大津美原線(新)	高石市千代田5	高石市綾園7-3	41510	252	99.2%	0.0%	0.4%	0.4%	78	98.7%	0.0%	0.0%	1.3%
5	府道泉大津美原線(新)	高石市綾園7-3	高石市綾園5	41530	515	99.8%	0.0%	0.2%	0.0%	244	100.0%	0.0%	0.0%	0.0%
6	府道堺阪南線	高石市羽衣1-1	高石市千代田5-19	60990	1,827	99.6%	0.0%	0.0%	0.4%	850	99.9%	0.0%	0.0%	0.1%
7	府道信太高石線	高石市取石5-4	高石市千代田1-1	61120	962	99.8%	0.0%	0.0%	0.2%	381	100.0%	0.0%	0.0%	0.0%
8														
9														
10														
11														
12														
13														
14														
15														
16														
17														
18														
19														
20														

路線別環境基準達成状況

藤井寺市

通 番 号	路 線 名	起 点 住 所	終 点 住 所	センサス 区 間 番 号	評 価 結 果					うち近接空間				
					評価対象 住居等戸数	昼・夜間 とも基準値 以下	昼間のみ 基準値 以下	夜間のみ 基準値 以下	昼・夜間 とも基準値 超過	評価対象 住居等戸数	昼・夜間 とも基準値 以下	昼間のみ 基準値 以下	夜間のみ 基準値 以下	昼・夜間 とも基準値 超過
1	西名阪自動車道	藤井寺市道明寺4-11	藤井寺市沢田1-9	70	1,330	98.5%	0.0%	0.2%	1.3%	562	98.6%	0.0%	0.0%	1.4%
2	西名阪自動車道	藤井寺市小山9-3	藤井寺市津堂	80	791	100.0%	0.0%	0.0%	0.0%	367	100.0%	0.0%	0.0%	0.0%
3	国道170号	藤井寺市川北	藤井寺市古室3	10840	293	80.2%	0.0%	1.4%	18.4%	92	68.5%	0.0%	0.0%	31.5%
4	国道170号	藤井寺市藤ヶ丘2	藤井寺市野中	10850	531	92.1%	0.0%	0.6%	7.3%	286	88.8%	0.0%	0.0%	11.2%
5	国道170号(旧)	藤井寺市川北3-9	藤井寺市道明寺5-8	10990	1,230	98.8%	0.0%	0.2%	1.0%	525	99.0%	0.0%	0.0%	1.0%
6	国道170号(旧)	藤井寺市野中	藤井寺市野中	11050	63	79.4%	0.0%	1.6%	19.0%	42	69.0%	0.0%	2.4%	28.6%
7	府道大阪中央環状線(旧)	藤井寺市小山藤の里町1	藤井寺市津堂2-9	40250	556	99.5%	0.0%	0.0%	0.5%	223	100.0%	0.0%	0.0%	0.0%
8	府道堺大和高田線	藤井寺市恵美坂1	藤井寺市沢田2-1	40570	721	99.7%	0.0%	0.0%	0.3%	309	99.7%	0.0%	0.0%	0.3%
9	府道堺大和高田線	藤井寺市沢田2-1	藤井寺市国府	40580	661	69.9%	0.0%	0.5%	29.7%	205	54.6%	0.0%	0.0%	45.4%
10	府道堺羽曳野線	藤井寺市野中5	藤井寺市野中	41400	374	85.3%	0.0%	1.3%	13.4%	219	79.0%	0.0%	0.5%	20.5%
11	府道八尾道明寺線	藤井寺市大井	藤井寺市北條町	60700	109	100.0%	0.0%	0.0%	0.0%	2	100.0%	0.0%	0.0%	0.0%
12	府道大阪羽曳野線	藤井寺市小山藤の里町1	藤井寺市青山2-15	60830	1,185	98.4%	0.0%	0.3%	1.4%	451	98.7%	0.0%	0.0%	1.3%
13														
14														
15														
16														
17														
18														
19														
20														

路線別環境基準達成状況

東大阪市

通 番 号	路 線 名	起 点 住 所	終 点 住 所	センサス 区 間 番 号	評価結果					うち近接空間				
					評価対象 住居等戸数	昼・夜間 とも基準値 以下	昼間のみ 基準値 以下	夜間のみ 基準値 以下	昼・夜間 とも基準値 超過	評価対象 住居等戸数	昼・夜間 とも基準値 以下	昼間のみ 基準値 以下	夜間のみ 基準値 以下	昼・夜間 とも基準値 超過
1	国道170号	東大阪市善根寺町4-12	東大阪市鷹殿町22	10820	223	84.8%	0.0%	0.0%	15.2%	86	60.5%	0.0%	0.0%	39.5%
2	国道170号	東大阪市鷹殿町22	東大阪市横小路町5-11	10830	972	91.2%	2.5%	0.0%	6.4%	270	70.7%	8.5%	0.0%	20.7%
3	国道308号	東大阪市高井田西6-6	東大阪市荒本北	11280	2,636	74.0%	0.5%	0.8%	24.7%	1104	48.9%	1.1%	0.0%	50.0%
4	国道308号	東大阪市荒本北	東大阪市西石切町5-7	11290	1,445	88.0%	0.0%	0.1%	11.8%	680	74.9%	0.0%	0.3%	24.9%
5	府道八尾枚方線	東大阪市若江南町1-4	東大阪市加納8-23	41090	1,961	91.9%	0.9%	0.0%	7.1%	599	74.1%	3.0%	0.0%	22.9%
6	府道八尾茨木線	東大阪市玉串元町2-12	東大阪市玉串元町1-12	40720	1,058	84.8%	2.9%	0.0%	12.3%	264	44.7%	10.6%	0.0%	44.7%
7	府道八尾茨木線	東大阪市吉田本町1-1	東大阪市御厨1-1	40740	985	92.2%	0.4%	0.0%	7.4%	313	75.7%	1.3%	0.0%	23.0%
8	府道八尾茨木線	東大阪市御厨西ノ町1-1	東大阪市稲田本町3-2	40750	1,451	79.3%	2.5%	0.1%	18.1%	593	49.6%	6.2%	0.0%	44.2%
9	府道大阪中央環状線	東大阪市友井	東大阪市荒本北	40110	1,820	90.5%	0.0%	5.4%	4.1%	159	89.3%	0.0%	9.4%	1.3%
10	府道大阪中央環状線	東大阪市荒本北	東大阪市北鴻池町1	40120	370	98.1%	0.0%	0.3%	1.6%	98	99.0%	0.0%	0.0%	1.0%
11	府道大阪中央環状線(旧)	東大阪市友井4-10	東大阪市長田中1-1	40270	2,807	97.3%	0.6%	0.6%	1.5%	966	97.7%	1.7%	0.0%	0.6%
12	府道大阪中央環状線(旧)	東大阪市長田中2-1	東大阪市鴻池徳庵町1	40280	870	98.7%	0.3%	0.3%	0.6%	467	98.3%	0.6%	0.0%	1.1%
13	府道大阪東大阪線	東大阪市高井田西1-12	東大阪市若江西新町3-1	41130	4,270	83.3%	16.4%	0.0%	0.3%	1592	56.5%	42.9%	0.0%	0.6%
14	府道大阪東大阪線	東大阪市若江北町3-9	東大阪市下六万寺町3-1	41140	1,775	86.3%	12.7%	0.0%	1.0%	673	65.4%	33.0%	0.0%	1.6%
15	府道大阪八尾線	東大阪市岸田堂西2-5	東大阪市大蓮東4-14	60670	1,805	99.8%	0.2%	0.0%	0.0%	549	99.5%	0.5%	0.0%	0.0%
16	府道石切大阪線	東大阪市中石切町3-1	東大阪市鴻池徳庵町7	60620	2,201	97.1%	0.0%	2.7%	0.1%	935	93.2%	0.1%	6.4%	0.3%
17	府道大阪枚岡奈良線	東大阪市長堂3-26	東大阪市御厨西ノ町1-1	61580	964	93.5%	6.2%	0.0%	0.3%	322	80.7%	18.6%	0.0%	0.6%
18	府道大阪枚岡奈良線	東大阪市吉田本町1-2	東大阪市新町2	61590	501	90.0%	7.2%	0.0%	2.8%	179	72.1%	20.1%	0.0%	7.8%
19	国道170号(旧)	東大阪市善根寺町5-3	東大阪市西石切町1-11	10960	1,250	93.9%	0.0%	6.0%	0.1%	389	81.2%	0.0%	18.8%	0.0%
20	国道170号(旧)	東大阪市西石切町1-11	東大阪市喜里川町3	10970	2,031	99.5%	0.3%	0.0%	0.2%	623	98.6%	1.1%	0.0%	0.3%

路線別環境基準達成状況

東大阪市

通 番 号	路 線 名	起 点 住 所	終 点 住 所	センサス 区 間 番 号	評 価 結 果					うち近接空間				
					評価対象 住居等戸数	昼・夜間 とも基準値 以下	昼間のみ 基準値 以下	夜間のみ 基準値 以下	昼・夜間 とも基準値 超過	評価対象 住居等戸数	昼・夜間 とも基準値 以下	昼間のみ 基準値 以下	夜間のみ 基準値 以下	昼・夜間 とも基準値 超過
21	府道布施停車場線	東大阪市長堂1-1	東大阪市足代南1-16	60660	579	100.0%	0.0%	0.0%	0.0%	223	100.0%	0.0%	0.0%	0.0%
22	府道河内小阪停車場線	東大阪市内本町1-2	東大阪市菱屋西1-2	60650	752	99.6%	0.3%	0.0%	0.1%	318	99.1%	0.6%	0.0%	0.3%
23	府道大阪生駒線	東大阪市加納7-1	東大阪市元町2-1	100001	205	100.0%	0.0%	0.0%	0.0%	40	100.0%	0.0%	0.0%	0.0%
24	市道東大阪中央線	東大阪市新庄東6	東大阪市菱江	100002	382	100.0%	0.0%	0.0%	0.0%	126	100.0%	0.0%	0.0%	0.0%
25	市道加納玉串線	東大阪市加納6-12	東大阪市吉田本町2-1	100003	1,285	97.2%	1.1%	0.2%	1.6%	743	95.2%	1.9%	0.3%	2.7%
26	府道柳通線	東大阪市森河内西2-3	東大阪市高井田本通2-2	100004	1,159	99.3%	0.3%	0.0%	0.3%	549	98.5%	0.7%	0.0%	0.7%
27	府道太平寺寺前線	東大阪市太平寺2-10	東大阪市寺前町1-1	100005	464	81.3%	18.1%	0.0%	0.6%	149	41.6%	56.4%	0.0%	2.0%
28														
29														
30														
31														
32														
33														
34														
35														
36														
37														
38														
39														
40														

路線別環境基準達成状況

泉南市

通 番 号	路 線 名	起 点 住 所	終 点 住 所	センサス 区 間 番 号	評価結果					うち近接空間				
					評価対象 住居等戸数	昼・夜間 とも基準値 以下	昼間のみ 基準値 以下	夜間のみ 基準値 以下	昼・夜間 とも基準値 超過	評価対象 住居等戸数	昼・夜間 とも基準値 以下	昼間のみ 基準値 以下	夜間のみ 基準値 以下	昼・夜間 とも基準値 超過
1	阪和自動車道	泉南市別所	泉南市信達金熊寺	280	1	100.0%	0.0%	0.0%	0.0%	1	100.0%	0.0%	0.0%	0.0%
2	国道26号	泉南市北野	泉南市信達大苗代	10400	9	100.0%	0.0%	0.0%	0.0%	4	100.0%	0.0%	0.0%	0.0%
3	国道26号	泉南市信達大苗代	泉南市馬場1-5	10410	200	100.0%	0.0%	0.0%	0.0%	60	100.0%	0.0%	0.0%	0.0%
4	府道大阪和泉泉南線	泉南市兎田	泉南市信達岡中	41340	522	89.1%	0.4%	9.4%	1.1%	175	72.0%	1.1%	26.9%	0.0%
5	府道泉佐野岩出線	泉南市北野1-7	泉南市樽井2-34	41920	255	97.3%	2.7%	0.0%	0.0%	86	91.9%	8.1%	0.0%	0.0%
6	府道泉佐野岩出線	泉南市樽井2-35	泉南市信達牧野	41930	389	99.7%	0.0%	0.3%	0.0%	168	100.0%	0.0%	0.0%	0.0%
7	府道泉佐野岩出線	泉南市信達牧野	泉南市信達童子畑	41940	149	75.8%	20.1%	0.0%	4.0%	72	51.4%	41.7%	0.0%	6.9%
8	府道泉佐野岩出線(新)	泉南市りんくう南浜	泉南市男里5-1	41950	295	100.0%	0.0%	0.0%	0.0%	93	100.0%	0.0%	0.0%	0.0%
9	府道泉佐野岩出線(新)	泉南市男里	泉南市幡代1-3	41960	49	100.0%	0.0%	0.0%	0.0%	24	100.0%	0.0%	0.0%	0.0%
10	府道泉佐野岩出線(新)	泉南市幡代1-9	泉南市信達金熊寺	41970	31	90.3%	9.7%	0.0%	0.0%	17	82.4%	17.6%	0.0%	0.0%
11	府道和歌山貝塚線	泉南市幡代	泉南市信達牧野	41990	97	100.0%	0.0%	0.0%	0.0%	55	100.0%	0.0%	0.0%	0.0%
12	府道堺阪南線	泉南市樽井6-3	泉南市男里4-34	61020	205	100.0%	0.0%	0.0%	0.0%	66	100.0%	0.0%	0.0%	0.0%
13	府道新家田尻線	泉南市新家	泉南市新家	61400	90	97.8%	0.0%	1.1%	1.1%	28	96.4%	0.0%	3.6%	0.0%
14	府道和泉砂川停車場線	泉南市信達牧野	泉南市信達牧野	61430	38	100.0%	0.0%	0.0%	0.0%	26	100.0%	0.0%	0.0%	0.0%
15	府道樽井停車場樽井線	泉南市樽井5-40	泉南市樽井6-3	61440	209	100.0%	0.0%	0.0%	0.0%	84	100.0%	0.0%	0.0%	0.0%
16	府道東鳥取南海線	泉南市男里4-6	泉南市男里6-16	61450	136	89.7%	0.0%	0.0%	10.3%	52	75.0%	0.0%	0.0%	25.0%
17														
18														
19														
20														

路線別環境基準達成状況

四條畷市

通 番 号	路 線 名	起 点 住 所	終 点 住 所	センサス 区 間 番 号	評価結果					うち近接空間				
					評価対象 住居等戸数	昼・夜間 とも基準値 以下	昼間のみ 基準値 以下	夜間のみ 基準値 以下	昼・夜間 とも基準値 超過	評価対象 住居等戸数	昼・夜間 とも基準値 以下	昼間のみ 基準値 以下	夜間のみ 基準値 以下	昼・夜間 とも基準値 超過
1	国道163号	四條畷市蔀屋新町4	四條畷市大字中野	10570	419	80.9%	2.9%	0.0%	16.2%	178	71.9%	2.8%	0.0%	25.3%
2	国道163号	四條畷市中野2-2	四條畷市大字清瀧	10580	103	68.0%	21.4%	0.0%	10.7%	8	75.0%	0.0%	0.0%	25.0%
3	国道163号	四條畷市大字下田原	四條畷市大字下田原	10590	16	50.0%	25.0%	0.0%	25.0%	2	0.0%	50.0%	0.0%	50.0%
4	国道163号	四條畷市大字中野	四條畷市中野2-2	10600	56	85.7%	7.1%	0.0%	7.1%	14	71.4%	28.6%	0.0%	0.0%
5	国道170号	四條畷市大字砂	四條畷市美田町7	10800	109	100.0%	0.0%	0.0%	0.0%	47	100.0%	0.0%	0.0%	0.0%
6	国道170号	四條畷市美田町7	四條畷市雁屋南町16	10810	212	97.2%	0.0%	2.4%	0.5%	42	88.1%	0.0%	9.5%	2.4%
7	国道170号	四條畷市大字中野	四條畷市楠公2	10950	472	99.8%	0.0%	0.0%	0.2%	194	100.0%	0.0%	0.0%	0.0%
8	府道大阪生駒線	四條畷市大字上田原	四條畷市大字上田原	40510	1	100.0%	0.0%	0.0%	0.0%	1	100.0%	0.0%	0.0%	0.0%
9	府道枚方富田林泉佐野線	四條畷市岡山東	四條畷市大字中野	41050	806	100.0%	0.0%	0.0%	0.0%	299	100.0%	0.0%	0.0%	0.0%
10														
11														
12														
13														
14														
15														
16														
17														
18														
19														
20														

路線別環境基準達成状況

交野市

通 番 号	路 線 名	起 点 住 所	終 点 住 所	センサス 区 間 番 号	評 価 結 果					うち近接空間				
					評価対象 住居等戸数	昼・夜間 とも基準値 以下	昼間のみ 基準値 以下	夜間のみ 基準値 以下	昼・夜間 とも基準値 超過	評価対象 住居等戸数	昼・夜間 とも基準値 以下	昼間のみ 基準値 以下	夜間のみ 基準値 以下	昼・夜間 とも基準値 超過
1	国道1号BP	交野市東倉治	交野市私部西3-33	10250	684	98.8%	0.0%	0.0%	1.2%	226	100.0%	0.0%	0.0%	0.0%
2	国道1号BP	交野市私部西3-33	交野市私部西	10260	74	85.1%	0.0%	0.0%	14.9%	22	100.0%	0.0%	0.0%	0.0%
3	国道168号	交野市私市	交野市私部西2-4	10680	824	99.5%	0.0%	0.0%	0.5%	303	100.0%	0.0%	0.0%	0.0%
4	国道168号	交野市私部西2-4	交野市松塚39	10690	559	89.3%	0.0%	0.2%	10.6%	133	100.0%	0.0%	0.0%	0.0%
5	府道枚方大和郡山線	交野市幾野6-1	交野市倉治1-19	40440	207	95.7%	0.0%	0.5%	3.9%	64	93.8%	0.0%	0.0%	6.3%
6	府道枚方交野寝屋川線	交野市幾野6-17	交野市梅が枝43	40930	444	88.5%	9.0%	0.2%	2.3%	142	71.8%	27.5%	0.0%	0.7%
7	府道枚方富田林泉佐野線	交野市私部西3-11	交野市星田5-32	41050	658	98.8%	0.0%	0.3%	0.9%	212	98.1%	0.0%	0.0%	1.9%
8	府道木屋交野線	交野市私部西4-11	交野市私部西4-1	60430	38	89.5%	0.0%	0.0%	10.5%	12	66.7%	0.0%	0.0%	33.3%
9	府道交野久御山線	交野市星田北5-18	交野市青山2-4	61700	286	95.8%	0.0%	0.0%	4.2%	128	97.7%	0.0%	0.0%	2.3%
10	府道交野久御山線	交野市青山2-4	交野市倉治8-8	61710	336	78.3%	0.0%	6.3%	15.5%	87	36.8%	0.0%	9.2%	54.0%
11														
12														
13														
14														
15														
16														
17														
18														
19														
20														

路線別環境基準達成状況

大阪狭山市

通 番 号	路 線 名	起 点 住 所	終 点 住 所	センサス 区 間 番 号	評 価 結 果					うち近接空間				
					評価対象 住居等戸数	昼・夜間 とも基準値 以下	昼間のみ 基準値 以下	夜間のみ 基準値 以下	昼・夜間 とも基準値 超過	評価対象 住居等戸数	昼・夜間 とも基準値 以下	昼間のみ 基準値 以下	夜間のみ 基準値 以下	昼・夜間 とも基準値 超過
1	国道310号	大阪狭山市山本東	大阪狭山市茱萸木	11400	685	91.2%	8.8%	0.0%	0.0%	170	90.6%	9.4%	0.0%	0.0%
2	府道大阪狭山線	大阪狭山市池尻北1	大阪狭山市大字岩室	41170	713	100.0%	0.0%	0.0%	0.0%	209	100.0%	0.0%	0.0%	0.0%
3	府道堺狭山線	大阪狭山市岩室	大阪狭山市茱萸木	41490	30	93.3%	6.7%	0.0%	0.0%	7	71.4%	28.6%	0.0%	0.0%
4	府道河内長野美原線	大阪狭山市半田	大阪狭山市東野西	60930	1,363	99.8%	0.0%	0.1%	0.1%	461	99.8%	0.0%	0.0%	0.2%
5	府道森屋狭山線	大阪狭山市金剛	大阪狭山市茱萸木	60970	194	88.1%	0.0%	0.0%	11.9%	86	76.7%	0.0%	0.0%	23.3%
6														
7														
8														
9														
10														
11														
12														
13														
14														
15														
16														
17														
18														
19														
20														

路線別環境基準達成状況

阪南市

通 番 号	路 線 名	起 点 住 所	終 点 住 所	センサス 区 間 番 号	評価結果					うち近接空間				
					評価対象 住居等戸数	昼・夜間 とも基準値 以下	昼間のみ 基準値 以下	夜間のみ 基準値 以下	昼・夜間 とも基準値 超過	評価対象 住居等戸数	昼・夜間 とも基準値 以下	昼間のみ 基準値 以下	夜間のみ 基準値 以下	昼・夜間 とも基準値 超過
1	阪和自動車道	阪南市信達岡中	阪南市山中溪	290	8	100.0%	0.0%	0.0%	0.0%	0	0.0%	0.0%	0.0%	0.0%
2	阪和自動車道	阪南市山中溪	阪南市山中溪	300	47	100.0%	0.0%	0.0%	0.0%	32	100.0%	0.0%	0.0%	0.0%
3	国道26号	阪南市鳥取中	阪南市鳥取中	10410	0	0.0%	0.0%	0.0%	0.0%	0	0.0%	0.0%	0.0%	0.0%
4	国道26号	阪南市自然田	阪南市下出	10420	27	96.3%	0.0%	0.0%	3.7%	8	87.5%	0.0%	0.0%	12.5%
5	国道26号	阪南市下出	阪南市貝掛	10430	480	99.4%	0.2%	0.0%	0.4%	164	99.4%	0.0%	0.0%	0.6%
6	国道26号	阪南市貝掛	阪南市箱作	10440	302	99.3%	0.3%	0.0%	0.3%	106	100.0%	0.0%	0.0%	0.0%
7	国道26号	阪南市箱作	阪南市南山中	10450	75	97.3%	2.7%	0.0%	0.0%	18	100.0%	0.0%	0.0%	0.0%
8	国道26号(第二阪和国道)	阪南市石田	阪南市桃の木台	10490	0	0.0%	0.0%	0.0%	0.0%	0	0.0%	0.0%	0.0%	0.0%
9	国道26号(第二阪和国道)	阪南市桃の木台	阪南市箱作	10500	0	0.0%	0.0%	0.0%	0.0%	0	0.0%	0.0%	0.0%	0.0%
10	国道26号	阪南市自然田	阪南市石田	10510	93	100.0%	0.0%	0.0%	0.0%	21	100.0%	0.0%	0.0%	0.0%
11	府道和歌山貝塚線	阪南市山中溪	阪南市自然田	41980	287	100.0%	0.0%	0.0%	0.0%	129	100.0%	0.0%	0.0%	0.0%
12	府道和歌山貝塚線	阪南市自然田	阪南市和泉鳥取	41990	57	100.0%	0.0%	0.0%	0.0%	21	100.0%	0.0%	0.0%	0.0%
13	府道堺阪南線	阪南市下出	阪南市下出	61020	5	100.0%	0.0%	0.0%	0.0%	0	0.0%	0.0%	0.0%	0.0%
14	府道鳥取吉見泉佐野線	阪南市舞2-7	阪南市尾崎町5-34	61390	1,032	99.7%	0.0%	0.3%	0.0%	342	100.0%	0.0%	0.0%	0.0%
15	府道東鳥取南海線	阪南市自然田	阪南市自然田	61450	71	100.0%	0.0%	0.0%	0.0%	23	100.0%	0.0%	0.0%	0.0%
16	府道自然田鳥取荘停車場線	阪南市自然田	阪南市鳥取	61460	253	100.0%	0.0%	0.0%	0.0%	97	100.0%	0.0%	0.0%	0.0%
17	府道尾崎停車場線	阪南市尾崎町1-10	阪南市尾崎町2-1	61470	12	100.0%	0.0%	0.0%	0.0%	7	100.0%	0.0%	0.0%	0.0%
18														
19														
20														

路線別環境基準達成状況

島本町

通 番 号	路 線 名	起 点 住 所	終 点 住 所	センサス 区 間 番 号	評 価 結 果					うち近接空間				
					評価対象 住居等戸数	昼・夜間 とも基準値 以下	昼間のみ 基準値 以下	夜間のみ 基準値 以下	昼・夜間 とも基準値 超過	評価対象 住居等戸数	昼・夜間 とも基準値 以下	昼間のみ 基準値 以下	夜間のみ 基準値 以下	昼・夜間 とも基準値 超過
1	名神高速道路	島本町大字山崎	島本町大字桜井	10	253	100.0%	0.0%	0.0%	0.0%	63	100.0%	0.0%	0.0%	0.0%
2	国道171号	島本町大字山崎	島本町江川2-14	11070	547	73.7%	6.6%	0.0%	19.7%	126	46.8%	7.9%	0.0%	45.2%
3	国道171号	島本町江川2-14	島本町高浜2-26	11080	87	64.4%	6.9%	0.0%	28.7%	30	56.7%	10.0%	0.0%	33.3%
4	府道桜井駅跡線	島本町桜井1-3	島本町江川2-14	60150	315	98.7%	0.0%	0.0%	1.3%	98	95.9%	0.0%	0.0%	4.1%
5														
6														
7														
8														
9														
10														
11														
12														
13														
14														
15														
16														
17														
18														
19														
20														

路線別環境基準達成状況

豊能町

通 番 号	路 線 名	起 点 住 所	終 点 住 所	センサス 区 間 番 号	評 価 結 果					うち近接空間				
					評価対象 住居等戸数	昼・夜間 とも基準値 以下	昼間のみ 基準値 以下	夜間のみ 基準値 以下	昼・夜間 とも基準値 超過	評価対象 住居等戸数	昼・夜間 とも基準値 以下	昼間のみ 基準値 以下	夜間のみ 基準値 以下	昼・夜間 とも基準値 超過
1	国道423号	豊能町牧	豊能町川尻	11580	85	100.0%	0.0%	0.0%	0.0%	44	100.0%	0.0%	0.0%	0.0%
2	国道477号	豊能町光風台	豊能町吉川	11610	393	100.0%	0.0%	0.0%	0.0%	105	100.0%	0.0%	0.0%	0.0%
3	府道余野車作線	豊能町余野	豊能町切畑	60030	50	100.0%	0.0%	0.0%	0.0%	26	100.0%	0.0%	0.0%	0.0%
4	府道国崎野間口線	豊能町野間口	豊能町余野	61540	9	100.0%	0.0%	0.0%	0.0%	4	100.0%	0.0%	0.0%	0.0%
5														
6														
7														
8														
9														
10														
11														
12														
13														
14														
15														
16														
17														
18														
19														
20														

路線別環境基準達成状況

能勢町

通 番 号	路 線 名	起 点 住 所	終 点 住 所	センサス 区 間 番 号	評 価 結 果					うち近接空間				
					評価対象 住居等戸数	昼・夜間 とも基準値 以下	昼間のみ 基準値 以下	夜間のみ 基準値 以下	昼・夜間 とも基準値 超過	評価対象 住居等戸数	昼・夜間 とも基準値 以下	昼間のみ 基準値 以下	夜間のみ 基準値 以下	昼・夜間 とも基準値 超過
1	国道173号	能勢町平通	能勢町栗栖	11150	81	100.0%	0.0%	0.0%	0.0%	19	100.0%	0.0%	0.0%	0.0%
2	国道173号	能勢町栗栖	能勢町山辺	11160	46	100.0%	0.0%	0.0%	0.0%	18	100.0%	0.0%	0.0%	0.0%
3	国道477号	能勢町野間稲地	能勢町吉野	11590	178	77.5%	0.0%	21.9%	0.6%	100	61.0%	0.0%	39.0%	0.0%
4	府道茨木能勢線	能勢町下田尻	能勢町栗栖	40380	64	100.0%	0.0%	0.0%	0.0%	22	100.0%	0.0%	0.0%	0.0%
5	府道園部能勢線	能勢町宿野	能勢町栗栖	41840	232	100.0%	0.0%	0.0%	0.0%	108	100.0%	0.0%	0.0%	0.0%
6														
7														
8														
9														
10														
11														
12														
13														
14														
15														
16														
17														
18														
19														
20														

路線別環境基準達成状況

忠岡町

通 番 号	路 線 名	起 点 住 所	終 点 住 所	センサス 区 間 番 号	評 価 結 果					うち近接空間				
					評価対象 住居等戸数	昼・夜間 とも基準値 以下	昼間のみ 基準値 以下	夜間のみ 基準値 以下	昼・夜間 とも基準値 超過	評価対象 住居等戸数	昼・夜間 とも基準値 以下	昼間のみ 基準値 以下	夜間のみ 基準値 以下	昼・夜間 とも基準値 超過
1	国道26号	忠岡町高月北2-3	忠岡町高月南1-2	10360	49	98.0%	2.0%	0.0%	0.0%	5	100.0%	0.0%	0.0%	0.0%
2	府道大阪臨海線	忠岡町新浜1-9	忠岡町新浜1-1	41240	7	71.4%	0.0%	0.0%	28.6%	3	33.3%	0.0%	0.0%	66.7%
3	府道堺阪南線	忠岡町忠岡北1-12	忠岡町忠岡南1-8	61000	246	100.0%	0.0%	0.0%	0.0%	83	100.0%	0.0%	0.0%	0.0%
4	府道和気岸和田線	忠岡町高月北1-11	忠岡町高月南2-8	61240	126	100.0%	0.0%	0.0%	0.0%	36	100.0%	0.0%	0.0%	0.0%
5														
6														
7														
8														
9														
10														
11														
12														
13														
14														
15														
16														
17														
18														
19														
20														

路線別環境基準達成状況

熊取町

通 番 号	路 線 名	起 点 住 所	終 点 住 所	センサス 区 間 番 号	評 価 結 果					うち近接空間				
					評価対象 住居等戸数	昼・夜間 とも基準値 以下	昼間のみ 基準値 以下	夜間のみ 基準値 以下	昼・夜間 とも基準値 超過	評価対象 住居等戸数	昼・夜間 とも基準値 以下	昼間のみ 基準値 以下	夜間のみ 基準値 以下	昼・夜間 とも基準値 超過
1	国道170号	熊取町大字小谷	熊取町大久保中1-7	10910	332	93.4%	0.0%	2.1%	4.5%	77	98.7%	0.0%	1.3%	0.0%
2	国道170号	熊取町大久保中1-7	熊取町大久保中1-13	10920	46	93.5%	0.0%	0.0%	6.5%	1	100.0%	0.0%	0.0%	0.0%
3	国道170号	熊取町小谷南3-15	熊取町大久保東1-6	11030	762	100.0%	0.0%	0.0%	0.0%	269	100.0%	0.0%	0.0%	0.0%
4	国道170号	熊取町大久保東1-6	熊取町大久保東1-2	11040	45	97.8%	2.2%	0.0%	0.0%	26	96.2%	3.8%	0.0%	0.0%
5	府道大阪和泉泉南線	熊取町大久保南2-1	熊取町大久保南5-10	41380	212	78.8%	9.4%	0.0%	11.8%	94	63.8%	14.9%	0.0%	21.3%
6	府道泉佐野打田線	熊取町大久保西8	熊取町成合西	41880	598	99.5%	0.2%	0.2%	0.2%	245	99.2%	0.4%	0.0%	0.4%
7	府道泉佐野打田線(旧)	熊取町大久保中2-6	熊取町大久保南2-2	41900	106	97.2%	0.9%	0.0%	1.9%	61	98.4%	0.0%	0.0%	1.6%
8	府道泉佐野熊取線	熊取町大久保北2-23	熊取町大久保中2-7	61340	286	99.7%	0.0%	0.3%	0.0%	81	98.8%	0.0%	1.2%	0.0%
9														
10														
11														
12														
13														
14														
15														
16														
17														
18														
19														
20														

路線別環境基準達成状況

田尻町

通 番 号	路 線 名	起 点 住 所	終 点 住 所	センサス 区 間 番 号	評 価 結 果					うち近接空間				
					評価対象 住居等戸数	昼・夜間 とも基準値 以下	昼間のみ 基準値 以下	夜間のみ 基準値 以下	昼・夜間 とも基準値 超過	評価対象 住居等戸数	昼・夜間 とも基準値 以下	昼間のみ 基準値 以下	夜間のみ 基準値 以下	昼・夜間 とも基準値 超過
1	府道泉佐野岩出線	田尻町大字嘉祥寺	田尻町吉見	41920	325	99.4%	0.0%	0.0%	0.6%	140	100.0%	0.0%	0.0%	0.0%
2														
3														
4														
5														
6														
7														
8														
9														
10														
11														
12														
13														
14														
15														
16														
17														
18														
19														
20														

路線別環境基準達成状況

岬町

通 番 号	路 線 名	起 点 住 所	終 点 住 所	センサス 区 間 番 号	評 価 結 果					うち近接空間				
					評価対象 住居等戸数	昼・夜間 とも基準値 以下	昼間のみ 基準値 以下	夜間のみ 基準値 以下	昼・夜間 とも基準値 超過	評価対象 住居等戸数	昼・夜間 とも基準値 以下	昼間のみ 基準値 以下	夜間のみ 基準値 以下	昼・夜間 とも基準値 超過
1	国道26号	岬町淡輪	岬町深日	10460	313	99.0%	0.0%	0.0%	1.0%	72	100.0%	0.0%	0.0%	0.0%
2	国道26号	岬町深日	岬町孝子	10470	76	92.1%	0.0%	0.0%	7.9%	31	80.6%	0.0%	0.0%	19.4%
3	府道岬加太港線	岬町深日	岬町多奈川小島	42020	392	100.0%	0.0%	0.0%	0.0%	136	100.0%	0.0%	0.0%	0.0%
4	府道岬加太港線(旧)	岬町多奈川谷川	岬町多奈川谷川	42030	41	100.0%	0.0%	0.0%	0.0%	21	100.0%	0.0%	0.0%	0.0%
5	府道淡輪停車場線	岬町淡輪	岬町淡輪	61480	87	100.0%	0.0%	0.0%	0.0%	36	100.0%	0.0%	0.0%	0.0%
6	国道26号(阪和第2国道)	岬町淡輪	岬町淡輪	100001	35	100.0%	0.0%	0.0%	0.0%	2	100.0%	0.0%	0.0%	0.0%
7														
8														
9														
10														
11														
12														
13														
14														
15														
16														
17														
18														
19														
20														

路線別環境基準達成状況

太子町

通 番 号	路 線 名	起 点 住 所	終 点 住 所	センサス 区 間 番 号	評 価 結 果					うち近接空間				
					評価対象 住居等戸数	昼・夜間 とも基準値 以下	昼間のみ 基準値 以下	夜間のみ 基準値 以下	昼・夜間 とも基準値 超過	評価対象 住居等戸数	昼・夜間 とも基準値 以下	昼間のみ 基準値 以下	夜間のみ 基準値 以下	昼・夜間 とも基準値 超過
1	国道165号(南阪奈道路)	太子町聖和台4	太子町大字春日	10640	1	100.0%	0.0%	0.0%	0.0%	0	0.0%	0.0%	0.0%	0.0%
2	国道166号	太子町大字春日	太子町大字山田	10660	480	100.0%	0.0%	0.0%	0.0%	194	100.0%	0.0%	0.0%	0.0%
3	国道166号	太子町大字山田	太子町大字山田	10670	158	100.0%	0.0%	0.0%	0.0%	59	100.0%	0.0%	0.0%	0.0%
4	府道柏原駒ヶ谷千早赤阪線	太子町大字太子	太子町大字太子	41210	56	98.2%	0.0%	1.8%	0.0%	40	97.5%	0.0%	2.5%	0.0%
5	府道美原太子線	太子町大字太子	太子町大字山田	41430	452	99.8%	0.0%	0.2%	0.0%	206	99.5%	0.0%	0.5%	0.0%
6	府道美原太子線(新)	太子町大字太子	太子町大字山田	41460	94	100.0%	0.0%	0.0%	0.0%	25	100.0%	0.0%	0.0%	0.0%
7	府道香芝太子線	太子町大字春日	太子町大字春日	61600	111	100.0%	0.0%	0.0%	0.0%	33	100.0%	0.0%	0.0%	0.0%
8														
9														
10														
11														
12														
13														
14														
15														
16														
17														
18														
19														
20														

路線別環境基準達成状況

河南町

通 番 号	路 線 名	起 点 住 所	終 点 住 所	センサス 区 間 番 号	評 価 結 果					うち近接空間				
					評価対象 住居等戸数	昼・夜間 とも基準値 以下	昼間のみ 基準値 以下	夜間のみ 基準値 以下	昼・夜間 とも基準値 超過	評価対象 住居等戸数	昼・夜間 とも基準値 以下	昼間のみ 基準値 以下	夜間のみ 基準値 以下	昼・夜間 とも基準値 超過
1	国道309号	河南町大字上河内	河南町大字上河内	11330	30	100.0%	0.0%	0.0%	0.0%	20	100.0%	0.0%	0.0%	0.0%
2	府道柏原駒ヶ谷千早赤阪線	河南町大字東山	河南町大字芹生谷	41210	436	100.0%	0.0%	0.0%	0.0%	209	100.0%	0.0%	0.0%	0.0%
3														
4														
5														
6														
7														
8														
9														
10														
11														
12														
13														
14														
15														
16														
17														
18														
19														
20														

路線別環境基準達成状況

千早赤阪村

通 番 号	路 線 名	起 点 住 所	終 点 住 所	センサス 区 間 番 号	評 価 結 果					うち近接空間				
					評価対象 住居等戸数	昼・夜間 とも基準値 以下	昼間のみ 基準値 以下	夜間のみ 基準値 以下	昼・夜間 とも基準値 超過	評価対象 住居等戸数	昼・夜間 とも基準値 以下	昼間のみ 基準値 以下	夜間のみ 基準値 以下	昼・夜間 とも基準値 超過
1	国道309号	千早赤阪村大字水分	千早赤阪村大字森屋	11330	180	100.0%	0.0%	0.0%	0.0%	87	100.0%	0.0%	0.0%	0.0%
2	国道309号	千早赤阪村大字水分	千早赤阪村大字水分	11380	2	100.0%	0.0%	0.0%	0.0%	1	100.0%	0.0%	0.0%	0.0%
3	府道柏原駒ヶ谷千早赤阪線	千早赤阪村大字川野邊	千早赤阪村大字水分	41210	48	100.0%	0.0%	0.0%	0.0%	27	100.0%	0.0%	0.0%	0.0%
4	府道森屋狭山線	千早赤阪村大字森屋	千早赤阪村大字森屋	60960	15	100.0%	0.0%	0.0%	0.0%	5	100.0%	0.0%	0.0%	0.0%
5	府道東阪三日市線	千早赤阪村大字東阪	千早赤阪村小吹	61040	58	100.0%	0.0%	0.0%	0.0%	32	100.0%	0.0%	0.0%	0.0%
6	府道中津原寺元線	千早赤阪村大字中津原	千早赤阪村大字小吹	61050	45	100.0%	0.0%	0.0%	0.0%	34	100.0%	0.0%	0.0%	0.0%
7														
8														
9														
10														
11														
12														
13														
14														
15														
16														
17														
18														
19														
20														

詳細データ

(2) 市町村別環境騒音測定結果

①道路に面する地域

目次

市町村名	<ページ>	市町村名	<ページ>
1. 大阪市	99～101	26. 高石市	127
2. 堺市	102	27. 藤井寺市	128
3. 岸和田市	103	28. 東大阪市	129
4. 豊中市	104	29. 泉南市	130
5. 池田市	105	30. 四條畷市	131
6. 吹田市	106～107	31. 交野市	132
7. 泉大津市	108	32. 大阪狭山市	133
8. 高槻市	109	33. 阪南市	134
9. 貝塚市	110	34. 島本町	(実施せず)
10. 守口市	111	35. 豊能町	135
11. 枚方市	112	36. 能勢町	136
12. 茨木市	113	37. 忠岡町	137
13. 八尾市	114	38. 熊取町	138
14. 泉佐野市	115	39. 田尻町	139
15. 富田林市	116	40. 岬町	(実施せず)
16. 寝屋川市	117	41. 太子町	〃
17. 河内長野市	118	42. 河南町	〃
18. 松原市	119	43. 千早赤阪村	〃
19. 大東市	120		
20. 和泉市	121		
21. 箕面市	122		
22. 柏原市	123		
23. 羽曳野市	124		
24. 門真市	125		
25. 摂津市	126		

(注1)測定はそれぞれの市町が実施。但し、表中の「道路名」に★印がある地点は国土交通省近畿地方整備局大阪国道事務所が、☆印がある地点は大阪府が測定を実施。

(注2)表中、「昼間」とは午前6時から午後10時まで、「夜間」とは午後10時から翌日の午前6時までをいう。

(注3)掲載した測定結果は、自動車騒音の限度(要請限度)に係る測定方法とは異なるが、参考として要請限度の値と比較し超過状況を記載した。

道路に面する地域

市町村名

大阪市

通 番 号	道 路 名	測 定 場 所	車 線 数	道路端 からの 距 離 [m]	高 さ [m]	地 域 類 型	騒音レベル (L_{Aeq}) [dB]		基準値等との比較				測 定 期 間 <small>上段:開始年月日 下段:終了年月日</small>
							昼間	夜間	環境基準値 ○:基準値以下 ×:基準値超過		要請限度値 —:限度値以下 *:限度値超過		
									昼間	夜間	昼間	夜間	
1	国道1号	大阪市北区東天満2-10-7	6	0.1	2.5	近	71	68	×	×	—	—	2016/2/26
													2016/2/27
2	国道2号	大阪市福島区海老江5-3-6	4	0.8	3.0	近	72	69	×	×	—	—	2016/2/26
													2016/2/27
3	国道25号	大阪市平野区平野宮町1-9-29	4	0.8	3.0	近	69	66	○	×	—	—	2016/2/4
													2016/2/5
4	国道25号	大阪市浪速区敷津東3-8-8	4	0.0	1.2	近	70	66	○	×	—	—	2016/1/26
													2016/1/27
5	国道25号	大阪市東住吉区杭全1-16-27	5	2.0	2.4	近	67	65	○	○	—	—	2016/2/18
													2016/2/19
6	国道26号	大阪市住之江区浜口西3-9-5	4	0.6	1.7	近	67	65	○	○	—	—	2016/1/19
													2016/1/20
7-1	国道43号	大阪市此花区春日出北1-19-16 (高層部)	10	0.2	14.3	近	70	66	○	×	—	—	2016/2/16
													2016/2/17
7-2	国道43号	大阪市此花区春日出北1-19-16 (地上部)	10	0.2	1.2	近	65	59	○	○	—	—	2016/2/16
													2016/2/17
8	国道43号	大阪市西淀川区出来島2-2-24	4	0.1	3.5	近	68	62	○	○	—	—	2016/2/16
													2016/2/17
9	国道172号	大阪市港区田中3-1-40	8	0.5	1.2	近	65	60	○	○	—	—	2016/1/21
													2016/1/22
10	国道172号	大阪市港区市岡1-5-33	6	0.8	1.4	近	68	64	○	○	—	—	2016/1/21
													2016/1/22
11	国道176号	大阪市淀川区新高3-2-6	4	0.3	1.5	近	71	67	×	×	—	—	2016/2/16
													2016/2/17
12	国道176号	大阪市北区曾根崎2-6-6	7	4.5	1.2	近	68	66	○	×	—	—	2016/2/26
													2016/2/27
13-1	国道176号	大阪市淀川区十三本町1-21-11 (高層部)	4	0.0	11.8	近	63	60	○	○	—	—	2016/2/16
													2016/2/17
13-2	国道176号	大阪市淀川区十三本町1-21-11 (地上部)	4	0.0	1.2	近	61	59	○	○	—	—	2016/2/16
													2016/2/17
14	国道308号	大阪市中央区南船場1-3-11	6	0.5	2.2	近	64	60	○	○	—	—	2016/1/26
													2016/1/27
15	国道308号	大阪市東成区大今里西2-8-4	4	0.1	1.2	近	65	61	○	○	—	—	2016/1/26
													2016/1/27
16	国道479号	大阪市城東区古市1-20-26	4	1.0	1.5	近	69	65	○	○	—	—	2016/2/26
													2016/2/27
17	国道479号	大阪市平野区流町2-1-24	6	0.2	1.5	近	69	65	○	○	—	—	2016/2/4
													2016/2/5
18	国道479号	大阪市住吉区南住吉2-18-21	4	0.0	1.4	近	68	66	○	×	—	—	2016/2/18
													2016/2/19

道路に面する地域

市町村名

大阪市

通 番 号	道 路 名	測 定 場 所	車 線 数	道路端 からの 距 離 [m]	高 さ [m]	地 域 類 型	騒音レベル (L_{Aeq}) [dB]		基準値等との比較				測 定 期 間 <small>上段:開始年月日 下段:終了年月日</small>
							昼間	夜間	環境基準値 ○:基準値以下 ×:基準値超過		要請限度値 一:限度値以下 *:限度値超過		
									昼間	夜間	昼間	夜間	
19	市道九条高津第2号線	大阪市西区境川1-4-26	4	-0.3	1.2	近	66	60	○	○	-	-	2016/1/22
													2016/1/23
20	市道九条高津第2号線	大阪市西区境川2-5-45	4	-0.3	1.2	近	63	54	○	○	-	-	2016/1/22
													2016/1/23
21	市道恵美須城東線	大阪市天王寺区烏ヶ辻2-6-4	4	0.0	1.2	近	67	61	○	○	-	-	2016/1/26
													2016/1/27
22	市道四天王寺巽線	大阪市生野区勝山北3-13-30	4	0.0	1.2	近	70	66	○	×	-	-	2016/1/26
													2016/1/27
23	府道住吉八尾線	大阪市平野区長吉出戸5-3-58	6	1.1	1.8	近	68	63	○	○	-	-	2016/2/4
													2016/2/5
24	市道住之江区第8905号線	大阪市住之江区新北島4-2-3	4	0.6	2.5	近	68	64	○	○	-	-	2016/1/19
													2016/1/20
25	府道大阪伊丹線	大阪市浪速区塩草1-4-31	6	0.3	3.0	近	65	60	○	○	-	-	2016/1/28
													2016/1/29
26	府道大阪伊丹線	大阪市淀川区加島1-54-41	4	0.2	2.0	近	70	66	○	×	-	-	2016/2/16
													2016/2/17
27	府道大阪狭山線	大阪市東住吉区矢田3-4-27	4	3.6	3.4	近	65	60	○	○	-	-	2016/2/4
													2016/2/5
28	府道大阪港八尾線	大阪市東住吉区中野4-3-24	4	0.0	2.7	近	71	67	×	×	-	-	2016/2/18
													2016/2/19
29	府道大阪高石線	大阪市阿倍野区天王寺町南1-3-10	4	1.5	20.8	近	70	67	○	×	-	-	2016/1/26
													2016/1/27
30	府道大阪高石線	大阪市阿倍野区阪南町1-26-30	4	0.1	3.5	近	69	67	○	×	-	-	2016/2/4
													2016/2/5
31	府道大阪高槻京都線	大阪市東淀川区柴島2-8-36	4	0.4	3.7	近	66	61	○	○	-	-	2016/2/26
													2016/2/27
32	府道大阪生駒線	大阪市鶴見区浜1-1-37	4	0.5	1.2	近	67	63	○	○	-	-	2016/2/18
													2016/2/19
33	府道大阪中央環状線	大阪市平野区長吉出戸8-3-3	5	2.3	1.2	近	70	66	○	×	-	-	2016/2/4
													2016/2/5
34	府道大阪八尾線	大阪市大正区三軒家東1-19-13	6	0.0	1.2	近	71	66	×	×	-	-	2016/1/21
													2016/1/22
35	府道大阪八尾線	大阪市大正区三軒家東5-5-16	6	1.0	1.6	近	65	61	○	○	-	-	2016/2/2
													2016/2/3
36	府道大阪八尾線	大阪市西区新町1-28-3	6	0.2	1.2	近	66	64	○	○	-	-	2016/1/28
													2016/1/29
37	府道大阪八尾線	大阪市生野区巽西1-1-3	4	0.5	1.2	近	67	62	○	○	-	-	2016/1/26
													2016/1/27
38	府道大阪枚岡奈良線	大阪市天王寺区小橋町3-13	6	0.3	1.2	近	70	66	○	×	-	-	2016/1/26
													2016/1/27

道路に面する地域

市町村名

大阪市

通 番 号	道 路 名	測 定 場 所	車 線 数	道路端 からの 距 離 [m]	高 さ [m]	地 域 類 型	騒音レベル (L_{Aeq}) [dB]		基準値等との比較				測 定 期 間 <small>上段:開始年月日 下段:終了年月日</small>
							環境基準値 ○:基準値以下 ×:基準値超過		要請限度値 —:限度値以下 *:限度値超過				
							昼間	夜間	昼間	夜間	昼間	夜間	
39	府道大阪臨海線	大阪市西区北堀江4-2-9	8	2.0	1.6	近	64	60	○	○	—	—	2016/1/28
													2016/1/29
40	府道大阪臨海線	大阪市住之江区南加賀屋1-1-77	6	0.3	2.8	近	71	68	×	×	—	—	2016/2/2
													2016/2/3
41	府道大阪和泉泉南線	大阪市中央区谷町1-4-5	6	1.0	4.0	近	69	66	○	×	—	—	2016/1/28
													2016/1/29
42	府道大阪和泉泉南線	大阪市阿倍野区王子町3-2-16	4	0.3	2.5	近	69	65	○	○	—	—	2016/2/18
													2016/2/19
43	府道大阪和泉泉南線	大阪市住吉区万代3-11-6	4	0.0	1.2	近	73	69	×	×	—	—	2016/1/19
													2016/1/20
44	府道中津太子橋線	大阪市旭区赤川4-1-30	4	0.5	2.2	近	67	63	○	○	—	—	2016/2/26
													2016/2/27
45	市道中之島桜川線	大阪市西区靱本町2-1-14	4	-0.3	1.2	近	70	65	○	○	—	—	2016/2/26
													2016/2/27
46	市道中之島桜川線	大阪市福島区福島4-5-6	4	0.0	2.8	近	68	64	○	○	—	—	2016/1/28
													2016/1/29
47	市道天神橋天王寺線	大阪市中央区北浜東3-9	5	2.0	2.2	近	67	65	○	○	—	—	2016/1/28
													2016/1/29
48	市道福島桜島線	大阪市此花区春日出北2-1-9	4	0.3	1.2	近	70	68	○	×	—	—	2016/1/21
													2016/1/22
49	市道淀川北岸線	大阪市西淀川区野里3-5-22	4	0.6	1.2	近	68	65	○	○	—	—	2016/2/16
													2016/2/17
50	市道浪速鶴町線	大阪市大正区三軒家東1-13-10	4	-0.3	1.2	近	68	64	○	○	—	—	2016/1/28
													2016/1/29

道路に面する地域

市町村名

堺市

通 番 号	道 路 名	測 定 場 所	車 線 数	道路端 からの 距 離 [m]	高 さ [m]	地 域 類 型	騒音レベル (L _{Aeq}) [dB]		基準値等との比較						測 定 期 間 <small>上段:開始年月日 下段:終了年月日</small>
									環境基準値 ○:基準値以下 ×:基準値超過		要請限度値 —:限度値以下 *:限度値超過				
							昼間	夜間	昼間	夜間	昼間	夜間			
1	国道26号	堺市堺区八千代通1-1	4	0.0	1.2	近	70	62	○	○	—	—	2015/12/14		
													2015/12/15		
2	国道309号	堺市美原区菅生	4	0.0	1.2	近	72	68	×	×	—	—	2015/12/17		
													2015/12/18		
3	国道310号	堺市北区百舌鳥梅北町2-53-8	2	0.0	1.2	近	68	65	○	○	—	—	2015/12/14		
													2015/12/15		
4	府道大阪中央環状線	堺市北区新金岡町5-9	6	0.0	1.2	近	67	64	○	○	—	—	2015/12/14		
													2015/12/15		
5	府道堺大和高田線	堺市北区南花田町111-4	2	0.0	1.2	近	68	65	○	○	—	—	2015/12/14		
													2015/12/15		
6	府道大阪高石線	堺市西区鳳東町5	2	0.0	1.2	近	66	62	○	○	—	—	2015/12/8		
													2015/12/8		
7	府道大阪高石線(新)	堺市北区北花田町3-33-10	4	0.0	1.2	近	69	66	○	×	—	—	2015/12/17		
													2015/12/18		
8	府道大阪高石線(新)	堺市西区津久野町1-21	4	0.0	1.2	近	70	64	○	○	—	—	2015/12/8		
													2015/12/9		
9	府道大阪臨海線	堺市堺区緑町1-14-1	6	0.0	1.2	近	72	70	×	×	—	—	2015/12/8		
													2015/12/9		
10	府道大阪臨海線	堺市堺区北波止町	2	0.0	1.2	近	69	65	○	○	—	—	2015/12/8		
													2015/12/9		
11	府道堺富田林線	堺市美原区平尾2415-3	2	0.0	1.2	近	68	62	○	○	—	—	2015/12/17		
													2015/12/18		
12	府道泉大津美原線(新)	堺市美原区北余部358-1	4	0.0	1.2	近	69	66	○	×	—	—	2015/12/17		
													2015/12/18		
13	府道富田林泉大津線	堺市南区高倉台4-44	4	0.0	1.2	近	72	64	×	○	—	—	2015/12/21		
													2015/12/22		
14	府道堺かつらぎ線	堺市南区別所866	2	0.0	1.2	近	70	63	○	○	—	—	2015/12/21		
													2015/12/22		
15	府道美原太子線(新)	堺市美原区さつきの東1-1	2	0.0	1.2	近	65	59	○	○	—	—	2015/12/17		
													2015/12/18		
16	府道大阪和泉南線	堺市堺区神石市之町16-56	4	-2.9	1.2	近	68	63	○	○	—	—	2015/12/14		
													2015/12/15		
17	府道堺阪南線	堺市西区浜寺石津町西4-7-1	4	-3.8	1.2	近	67	63	○	○	—	—	2015/12/8		
													2015/12/9		
18	市道八田西八田北線	堺市中心区八田北町580-1	4	0.0	1.2	近	68	61	○	○	—	—	2015/12/21		
													2015/12/22		
19	市道鳳西上1号	堺市西区上670-105	2	0.0	1.2	近	65	59	○	○	—	—	2015/12/21		
													2015/12/22		
20	市道城山台39号	堺市南区城山台4	4	0.0	1.2	近	69	62	○	○	—	—	2015/12/21		
													2015/12/22		

道路に面する地域

市町村名

岸和田市

通 番 号	道 路 名	測 定 場 所	車 線 数	道 路 端 か ら の 距 離 [m]	高 さ [m]	地 域 類 型	騒音レベル (L _{Aeq}) [dB]		基準値等との比較						測定期間 <small>上段:開始年月日 下段:終了年月日</small>
									環境基準値 ○:基準値以下 ×:基準値超過		要請限度値 —:限度値以下 *:限度値超過				
							昼間	夜間	昼間	夜間	昼間	夜間			
1	国道26号	岸和田市八阪町1-7	6	0.0	1.2	近	75	70	×	×	—	—	2016/1/25		
													2016/1/26		
2	国道170号	岸和田市河合町1772	2	1.6	1.2	近	67	60	○	○	—	—	2016/1/26		
													2016/1/27		
3	国道170号(新)	岸和田市内畑町334	4	0.0	1.2	近	70	63	○	○	—	—	2016/1/26		
													2016/1/27		
4	府道大阪臨海線	岸和田市春木泉町20	6	0.0	1.2	近	69	63	○	○	—	—	2016/1/25		
													2016/1/26		
5	府道大阪和泉南線	岸和田市小松里町598	2	0.0	1.2	近	68	63	○	○	—	—	2016/1/25		
													2016/1/26		
6	府道岸和田港塔原線	岸和田市野田町2-20	4	0.0	1.2	近	68	61	○	○	—	—	2016/1/26		
													2016/1/27		
7	府道岸和田牛滝山貝塚線(新)	岸和田市三田町81-1	4	0.0	1.2	近	74	68	×	×	—	—	2016/1/26		
													2016/1/27		
8	府道堺阪南線	岸和田市加守町1-1	2	0.0	1.2	近	66	61	○	○	—	—	2016/1/25		
													2016/1/26		
9															
10															
11															
12															
13															
14															
15															
16															
17															
18															
19															
20															

道路に面する地域

市町村名

豊中市

通 番 号	道 路 名	測 定 場 所	車 線 数	道路端 からの 距 離 [m]	高 さ [m]	地 域 類 型	騒音レベル (L _{Aeq}) [dB]		基 準 値 等 と の 比 較				測 定 期 間 <small>上段:開始年月日 下段:終了年月日</small>
							昼間	夜間	環境基準値 ○:基準値以下 ×:基準値超過		要請限度値 —:限度値以下 *:限度値超過		
									昼間	夜間	昼間	夜間	
1	名神高速道路	豊中市小曾根1-25	4	0.0	1.2	近	63	57	○	○	—	—	2015/12/1
													2015/12/2
2	国道176号	豊中市服部本町4-1	4	0.0	1.2	近	66	62	○	○	—	—	2015/12/1
													2015/12/2
3	国道423号	豊中市新千里南町2-1	4	0.0	1.2	近	69	66	○	×	—	—	2015/12/1
													2015/12/2
4	府道大阪中央環状線	豊中市桜の町2-9	6	0.0	1.2	近	73	71	×	×	—	*	2015/12/1
													2015/12/2
5	府道大阪池田線	豊中市原田元町3-13	6	0.0	1.2	近	70	66	○	×	—	—	2015/12/1
													2015/12/2
6	府道西宮豊中線	豊中市服部寿町4-8	4	0.0	1.2	近	70	66	○	×	—	—	2015/12/1
													2015/12/2
7													
8													
9													
10													
11													
12													
13													
14													
15													
16													
17													
18													
19													
20													

道路に面する地域

市町村名

池田市

通 番 号	道 路 名	測 定 場 所	車 線 数	道 路 端 か ら の 距 離 [m]	高 さ [m]	地 域 類 型	騒音レベル (L _{Aeq}) [dB]		基準値等との比較				測 定 期 間 <small>上段:開始年月日 下段:終了年月日</small>
							昼間	夜間	環境基準値 ○:基準値以下 ×:基準値超過		要請限度値 —:限度値以下 *:限度値超過		
									昼間	夜間	昼間	夜間	
1	国道171号	池田市荘園1-13	4	0.0	1.2	近	69	61	○	○	—	—	2015/11/10
													2015/11/11
2	国道173号	池田市木部町36-5	3	0.0	1.2	近	73	67	×	×	—	—	2015/11/10
													2015/11/11
3	国道176号	池田市城南3-5	2	0.0	1.2	近	69	65	○	○	—	—	2015/11/10
													2015/11/11
4	国道176号	池田市神田2-21	4	0.0	1.2	近	70	63	○	○	—	—	2015/11/10
													2015/11/11
5	府道大阪中央環状線	池田市石橋4-20	4	0.0	1.2	近	78	75	×	×	*	*	2015/11/10
													2015/11/11
6	府道大阪池田線	池田市空港1-12	10	0.0	1.2	近	71	66	×	×	—	—	2015/11/10
													2015/11/11
7													
8													
9													
10													
11													
12													
13													
14													
15													
16													
17													
18													
19													
20													

道路に面する地域

市町村名

吹田市

通 番 号	道 路 名	測 定 場 所	車 線 数	道路端 からの 距 離 [m]	高 さ [m]	地 域 類 型	騒音レベル (L _{Aeq}) [dB]		基準値等との比較						測 定 期 間 <small>上段:開始年月日 下段:終了年月日</small>
									環境基準値 ○:基準値以下 ×:基準値超過		要請限度値 —:限度値以下 *:限度値超過				
							昼間	夜間	昼間	夜間	昼間	夜間			
1	名神高速道路	吹田市江坂町2-7	4	3.9	1.2	近	65	55	○	○	—	—	2015/10/7		
													2015/10/8		
2	名神高速道路	吹田市江坂町5-18	4	0.0	1.2	近	65	57	○	○	—	—	2015/10/5		
													2015/10/6		
3	名神高速道路	吹田市五月が丘東3	4	0.0	1.2	近	57	54	○	○	—	—	2015/10/6		
													2015/10/7		
4	国道423号	吹田市江坂町4-11	4	0.0	1.2	近	68	65	○	○	—	—	2015/10/8		
													2015/10/9		
5	国道423号	吹田市竹見台4-6	4	0.0	1.2	近	60	56	○	○	—	—	2015/10/6		
													2015/10/7		
6	国道479号	吹田市広芝町3	2	0.0	1.2	近	69	65	○	○	—	—	2015/10/8		
													2015/10/9		
7	国道479号	吹田市内本町1-23	4	0.0	1.2	近	69	64	○	○	—	—	2015/10/8		
													2015/10/9		
8	国道479号	吹田市豊津町59	4	0.0	1.2	近	74	71	×	×	—	*	2015/10/8		
													2015/10/9		
9	府道茨木摂津線	吹田市檜切山18	3	0.0	1.2	近	67	63	○	○	—	—	2015/10/5		
													2015/10/6		
10	府道大阪中央環状線	吹田市山田東4-18	6	0.0	1.2	近	66	63	○	○	—	—	2015/10/5		
													2015/10/6		
11	府道大阪中央環状線	吹田市青葉丘北11	6	0.0	1.2	近	70	69	○	×	—	—	2015/10/5		
													2015/10/6		
12	府道大阪高槻京都線	吹田市岸部中1-12	2	0.0	1.2	近	67	63	○	○	—	—	2015/10/6		
													2015/10/7		
13	府道箕面摂津線	吹田市青山台3-50	2	0.0	1.2	近	66	60	○	○	—	—	2015/10/5		
													2015/10/6		
14	府道南千里茨木停車場線	吹田市古江台6-1	4	0.0	1.2	近	67	58	○	○	—	—	2015/10/5		
													2015/10/6		
15	府道熊野大阪線	吹田市豊津町53	2	0.0	1.2	近	65	59	○	○	—	—	2015/10/8		
													2015/10/9		
16	府道豊中摂津線	吹田市竹見台3-1	4	0.0	1.2	近	68	62	○	○	—	—	2015/10/6		
													2015/10/7		
17	市道青山古江線	吹田市古江台1-24	2	1.0	1.2	B	60	51	○	○	—	—	2015/10/5		
													2015/10/6		
18	市道千里山西春日線	吹田市千里山西4-26	2	0.0	1.2	B	64	58	○	○	—	—	2015/10/6		
													2015/10/7		
19	市道中の島川岸線	吹田市中の島町5	2	0.0	1.2	B	63	54	○	○	—	—	2015/10/8		
													2015/10/9		
20	市道中央環状山田東線	吹田市清水9	2	0.0	1.2	B	66	60	×	○	—	—	2015/10/5		
													2015/10/6		

道路に面する地域

市町村名

吹田市

通 番 号	道 路 名	測 定 場 所	車 線 数	道 路 端 か ら の 距 離 [m]	高 さ [m]	地 域 類 型	騒音レベル (L _{Aeq}) [dB]		基準値等との比較						測 定 期 間 <small>上段:開始年月日 下段:終了年月日</small>
									環境基準値 ○:基準値以下 ×:基準値超過		要請限度値 —:限度値以下 *:限度値超過				
							昼間	夜間	昼間	夜間	昼間	夜間			
21	市道朝日が丘片山線	吹田市朝日が丘町26	2	0.0	1.2	B	66	61	×	×	—	—	2015/10/6		
													2015/10/7		
22	市道穂波芳野線	吹田市南吹田3-4	2	0.0	1.2	B	66	61	×	×	—	—	2015/10/8		
													2015/10/9		
23	市道岸部北57号	吹田市岸部北4-25	2	0.0	1.2	A	65	59	×	×	—	—	2015/10/6		
													2015/10/7		
24															
25															
26															
27															
28															
29															
30															
31															
32															
33															
34															
35															
36															
37															
38															
39															
40															

道路に面する地域

市町村名

泉大津市

通 番 号	道 路 名	測 定 場 所	車 線 数	道路端 からの 距 離 [m]	高 さ [m]	地 域 類 型	騒音レベル (L _{Aeq}) [dB]		基準値等との比較				測定期間 <small>上段:開始年月日 下段:終了年月日</small>	
									環境基準値 ○:基準値以下 ×:基準値超過		要請限度値 —:限度値以下 *:限度値超過			
							昼間	夜間	昼間	夜間	昼間	夜間		
1	高速湾岸線	泉大津市なぎさ町2	4	0.0	1.2	近	70	63	○	○	—	—	2016/1/26 2016/1/27	
2	府道大阪臨海線	泉大津市東港町14	6	0.0	1.2	近	69	62	○	○	—	—	2016/1/26 2016/1/27	
3														
4														
5														
6														
7														
8														
9														
10														
11														
12														
13														
14														
15														
16														
17														
18														
19														
20														

道路に面する地域

市町村名

高槻市

通 番 号	道 路 名	測 定 場 所	車 線 数	道路端 からの 距 離 [m]	高 さ [m]	地 域 類 型	騒音レベル (L _{Aeq}) [dB]		基準値等との比較				測定期間 <small>上段:開始年月日 下段:終了年月日</small>
							昼間	夜間	環境基準値 ○:基準値以下 ×:基準値超過		要請限度値 —:限度値以下 *:限度値超過		
									昼間	夜間	昼間	夜間	
1	名神高速道路	高槻市緑が丘1-12	6	8.0	1.6	近	57	54	○	○	—	—	2015/6/22
													2015/6/23
2	国道170号	高槻市城東町5	4	0.7	1.5	近	72	67	×	×	—	—	2015/6/1
													2015/6/2
3	国道171号	高槻市朝日町2	4	0.0	1.3	近	71	69	×	×	—	—	2015/6/1
													2015/6/2
4	府道枚方亀岡線	高槻市緑が丘3-12	2	0.0	1.0	近	67	63	○	○	—	—	2015/6/9
													2015/6/9
5	府道大阪高槻京都線(新)	高槻市西冠3-47	4	0.0	1.2	近	70	68	○	×	—	—	2015/6/9
													2015/6/9
6	府道大阪高槻線	高槻市芝生町3-2	2	0.0	1.2	近	68	64	○	○	—	—	2015/6/15
													2015/6/16
7	府道萩谷西五百住線	高槻市宮田町3-6	2	0.0	1.3	近	68	64	○	○	—	—	2015/6/15
													2015/6/16
8													
9													
10													
11													
12													
13													
14													
15													
16													
17													
18													
19													
20													

道路に面する地域

市町村名

貝塚市

通 番 号	道 路 名	測 定 場 所	車 線 数	道路端 からの 距 離 [m]	高 々 [m]	地 域 類 型	騒音レベル (L _{Aeq}) [dB]		基準値等との比較						測 定 期 間 <small>上段:開始年月日 下段:終了年月日</small>
									環境基準値 ○:基準値以下 ×:基準値超過		要請限度値 —:限度値以下 *:限度値超過				
							昼間	夜間	昼間	夜間	昼間	夜間			
1	国道26号★	貝塚市堤225	4	0.0	1.2	近	74	68	×	×	—	—	2015/11/19		
													2015/11/20		
2	国道26号	貝塚市地藏堂158	4	0.5	1.2	近	73	68	×	×	—	—	2016/1/21		
													2016/1/22		
3	国道26号	貝塚市石才53	4	0.0	1.2	近	58	53	○	○	—	—	2016/1/21		
													2016/1/22		
4	国道170号(新)	貝塚市東山7-4-1	4	0.0	1.2	近	70	65	○	○	—	—	2016/2/4		
													2016/2/5		
5	府道岸和田牛滝山貝塚線(新)	貝塚市麻生中1231	4	-0.8	1.2	近	69	63	○	○	—	—	2016/2/4		
													2016/2/5		
6	府道岸和田牛滝山貝塚線(新)	貝塚市畠中2-9-19	6	0.0	1.2	近	70	64	○	○	—	—	2016/2/4		
													2016/2/5		
7	府道水間和泉橋本停車場線	貝塚市橋本369-3	2	0.0	1.2	近	66	61	○	○	—	—	2016/2/4		
													2016/2/5		
8	府道大阪臨海線	貝塚市澤431-6	4	0.0	1.2	近	70	64	○	○	—	—	2016/1/21		
													2016/1/22		
9	府道大阪和泉南線	貝塚市半田1022	2	1.0	1.2	近	65	60	○	○	—	—	2016/1/21		
													2016/1/22		
10	府道大阪臨海線	貝塚市西町23-6	4	32.2	1.2	B	58	53	○	○	—	—	2016/1/21		
													2016/1/22		
11															
12															
13															
14															
15															
16															
17															
18															
19															
20															

道路に面する地域

市町村名

守口市

通 番 号	道 路 名	測 定 場 所	車 線 数	道 路 端 か ら の 距 離 [m]	高 さ [m]	地 域 類 型	騒音レベル (L _{Aeq}) [dB]		基準値等との比較						測 定 期 間 <small>上段:開始年月日 下段:終了年月日</small>
									環境基準値 ○:基準値以下 ×:基準値超過		要請限度値 —:限度値以下 *:限度値超過				
									昼間	夜間	昼間	夜間	昼間	夜間	
1	国道1号	守口市京阪本通2-6	4	0.0	2.0	近	70	68	○	×	—	—	2015/6/29		
													2015/7/2		
2	国道1号	守口市大日町1-5	4	0.0	2.0	近	74	73	×	×	—	*	2015/10/5		
													2015/10/8		
3	国道1号★	守口市大日町4-18	2	0.0	1.2	近	71	67	×	×	—	—	2015/11/19		
													2015/11/20		
4	国道1号	守口市佐太中町6-11-51	4	0.0	3.0	近	71	67	×	×	—	—	2016/2/16		
													2016/2/19		
5	国道163号	守口市大宮通	4	0.0	2.0	近	71	62	×	○	—	—	2016/3/8		
													2016/3/11		
6	国道479号	守口市小春町9-2	4	1.0	2.0	近	63	57	○	○	—	—	2015/10/19		
													2015/10/22		
7	府道京都守口線	守口市佐太中町4-1-7	4	2.0	2.0	近	73	69	×	×	—	—	2016/1/12		
													2016/1/15		
8	府道八尾茨木線	守口市大久保町4-26	2	0.0	2.0	近	67	62	○	○	—	—	2016/2/2		
													2016/2/5		
9	府道北大日竜田線	守口市八雲西町4-31-31	2	0.0	2.0	近	65	60	○	○	—	—	2016/1/4		
													2016/1/7		
10	府道深野南寺方大阪線	守口市菊水通4-21-18	2	0.0	2.0	近	65	59	○	○	—	—	2015/6/22		
													2015/6/25		
11	市道馬場菊水線	守口市松下町1-55	4	0.0	2.0	近	67	61	○	○	—	—	2015/10/13		
													2015/10/16		
12	市道南寺方24号	守口市南寺方東通4-14	2	0.0	2.0	C	66	62	×	×	—	—	2015/9/29		
													2015/10/2		
13															
14															
15															
16															
17															
18															
19															
20															

道路に面する地域

市町村名

枚方市

通 番 号	道 路 名	測 定 場 所	車 線 数	道路端 からの 距 離 [m]	高 々 [m]	地 域 類 型	騒音レベル (L _{Aeq}) [dB]		基 準 値 等 と の 比 較						測 定 期 間 <small>上段:開始年月日 下段:終了年月日</small>
									環境基準値		要請限度値		要請限度値		
							昼間	夜間	○:基準値以下 ×:基準値超過	○:基準値以下 ×:基準値超過	—:限度値以下 *:限度値超過	—:限度値以下 *:限度値超過	—:限度値以下 *:限度値超過	—:限度値以下 *:限度値超過	
1	国道1号	枚方市長尾台4-11	2	1.0	1.5	近	50	48	○	○	—	—	2015/11/4		
													2015/11/5		
2	国道1号	枚方市津田東町3-22	2	1.0	2.0	近	49	46	○	○	—	—	2015/11/4		
													2015/11/5		
3	国道1号★	枚方市田宮本町14	4	0.0	1.2	近	71	68	×	×	—	—	2015/11/19		
													2015/11/20		
4	国道170号	枚方市南中振3-3	4	1.0	2.0	近	69	65	○	○	—	—	2015/11/16		
													2015/11/17		
5	府道京都守口線	枚方市牧野阪1-4	2	1.0	1.8	近	69	67	○	×	—	—	2015/12/1		
													2015/12/2		
6	府道枚方交野寝屋川線	枚方市楠葉並木2-29	2	4.5	1.5	近	65	61	○	○	—	—	2015/10/14		
													2015/10/15		
7	府道枚方交野寝屋川線	枚方市中宮大池4-10	2	0.5	1.6	近	69	66	○	×	—	—	2015/11/11		
													2015/11/12		
8	府道枚方山城線	枚方市宗谷1-15	2	0.4	1.5	近	70	64	○	○	—	—	2015/11/11		
													2015/11/12		
9	府道木屋交野線	枚方市東香里2-28	2	3.0	1.5	近	66	62	○	○	—	—	2015/11/16		
													2015/11/17		
10															
11															
12															
13															
14															
15															
16															
17															
18															
19															
20															

道路に面する地域

市町村名

茨木市

通 番 号	道 路 名	測 定 場 所	車 線 数	道路端 からの 距 離 [m]	高 さ [m]	地 域 類 型	騒音レベル (L _{Aeq}) [dB]		基準値等との比較						測定期間 <small>上段:開始年月日 下段:終了年月日</small>
									環境基準値 ○:基準値以下 ×:基準値超過		要請限度値 —:限度値以下 *:限度値超過				
							昼間	夜間	昼間	夜間	昼間	夜間	昼間	夜間	
1	国道171号	茨木市西河原3-2	4	0.0	1.2	近	66	62	○	○	—	—	2015/10/13		
													2015/10/14		
2	国道171号	茨木市下井町2	4	0.0	1.5	近	74	69	×	×	—	—	2015/10/13		
													2015/10/14		
3	府道茨木摂津線	茨木市彩都やまぶき	2	0.2	1.2	近	64	56	○	○	—	—	2015/10/13		
													2015/10/14		
4	府道茨木摂津線	茨木市大字大岩	2	0.0	1.2	近	66	56	○	○	—	—	2015/10/13		
													2015/10/14		
5	府道大阪中央環状線	茨木市美沢町16	4	0.0	1.2	近	72	70	×	×	—	—	2015/10/13		
													2015/10/14		
6	府道茨木能勢線	茨木市宿久庄4-1	2	1.4	1.2	近	67	60	○	○	—	—	2015/10/13		
													2015/10/14		
7	府道大阪高槻京都線	茨木市下穂積1-7	2	0.0	1.5	近	70	67	○	×	—	—	2015/10/13		
													2015/10/14		
8	府道大阪高槻京都線	茨木市上穂積2-1	2	0.0	1.5	近	69	66	○	×	—	—	2015/10/13		
													2015/10/14		
9	府道枚方茨木線	茨木市駅前3-8	2	0.0	1.5	近	66	63	○	○	—	—	2015/10/13		
													2015/10/14		
10															
11															
12															
13															
14															
15															
16															
17															
18															
19															
20															

道路に面する地域

市町村名

八尾市

通 番 号	道 路 名	測 定 場 所	車 線 数	道 路 端 か ら の 距 離 [m]	高 さ [m]	地 域 類 型	騒音レベル (L _{Aeq}) [dB]		基準値等との比較						測 定 期 間 <small>上段:開始年月日 下段:終了年月日</small>
									環境基準値 ○:基準値以下 ×:基準値超過		要請限度値 —:限度値以下 *:限度値超過				
							昼間	夜間	昼間	夜間	昼間	夜間			
1	国道170号	八尾市西高安町1-65	4	0.0	1.2	近	73	66	×	×	—	—	2015/11/11 2015/11/12		
2	国道170号(旧)	八尾市楽音寺1-76	2	0.0	1.2	近	65	59	○	○	—	—	2015/11/11 2015/11/12		
3	府道東高安停車場線	八尾市郡川4-248	2	0.0	1.2	近	59	53	○	○	—	—	2015/11/11 2015/11/12		
4	府道柏村南本町線	八尾市八尾木4-11	2	0.0	1.2	近	66	60	○	○	—	—	2015/11/11 2015/11/12		
5															
6															
7															
8															
9															
10															
11															
12															
13															
14															
15															
16															
17															
18															
19															
20															

道路に面する地域

市町村名

泉佐野市

通 番 号	道 路 名	測 定 場 所	車 線 数	道路端 からの 距 離 [m]	高 さ [m]	地 域 類 型	騒音レベル (L _{Aeq}) [dB]		基準値等との比較				測定期間 <small>上段:開始年月日 下段:終了年月日</small>
									環境基準値 ○:基準値以下 ×:基準値超過		要請限度値 —:限度値以下 *:限度値超過		
							昼間	夜間	昼間	夜間	昼間	夜間	
1	国道170号	泉佐野市上瓦屋	2	0.0	1.2	近	68	64	○	○	—	—	2015/10/28 2015/10/29
2	府道大阪臨海線	泉佐野市住吉町	4	0.0	1.2	近	71	66	×	×	—	—	2015/10/28 2045/10/29
3													
4													
5													
6													
7													
8													
9													
10													
11													
12													
13													
14													
15													
16													
17													
18													
19													
20													

道路に面する地域

市町村名 富田林市

通 番 号	道 路 名	測 定 場 所	車 線 数	道路端 からの 距 離 [m]	高 さ [m]	地 域 類 型	騒音レベル (L _{Aeq}) [dB]		基 準 値 等 と の 比 較						測 定 期 間 <small>上段:開始年月日 下段:終了年月日</small>
									環境基準値 ○:基準値以下 ×:基準値超過		要請限度値 —:限度値以下 *:限度値超過				
							昼間	夜間	昼間	夜間	昼間	夜間			
1	国道170号	富田林市昭和町2-3	4	0.0	1.2	近	71	67	×	×	—	—	2016/2/23		
													2016/2/24		
2	国道309号	富田林市向陽台3-3	4	0.0	1.2	近	68	62	○	○	—	—	2016/2/23		
													2016/2/24		
3	府道森屋狭山線	富田林市彼方208-1	2	0.0	1.2	近	66	58	○	○	—	—	2016/2/23		
													2016/2/24		
4	府道森屋狭山線	富田林市高辺台3-3	2	0.0	1.2	近	65	61	○	○	—	—	2016/2/23		
													2016/2/24		
5	府道富田林五条線	富田林市若松町1-10	2	0.0	1.2	近	66	60	○	○	—	—	2016/2/23		
													2016/2/24		
6	府道富田林五条線	富田林市南大伴4-374-2	2	0.0	1.2	近	68	61	○	○	—	—	2016/2/23		
													2016/2/24		
7	市道狭山河南線	富田林市中野町東1-3	4	0.0	1.2	近	65	56	○	○	—	—	2016/2/23		
													2016/2/24		
8	市道喜志美原線	富田林市梅の里2-32	2	0.0	1.2	A	65	56	×	×	—	—	2016/2/23		
													2016/2/24		
9	市道川西半田線	富田林市寺池台3-21-1	2	0.0	1.2	A	65	58	×	×	—	—	2016/1/19		
													2016/1/20		
10	市道川西半田線	富田林市廿山	2	0.0	1.2	A	65	58	×	×	—	—	2016/1/19		
													2016/1/20		
11															
12															
13															
14															
15															
16															
17															
18															
19															
20															

道路に面する地域

市町村名

寝屋川市

通 番 号	道 路 名	測 定 場 所	車 線 数	道路端 からの 距 離 [m]	高 さ [m]	地 域 類 型	騒音レベル (L _{Aeq}) [dB]		基 準 値 等 と の 比 較						測 定 期 間 <small>上段:開始年月日 下段:終了年月日</small>
									環境基準値 ○:基準値以下 ×:基準値超過		要請限度値 —:限度値以下 *:限度値超過				
							昼間	夜間	昼間	夜間	昼間	夜間			
1	国道163号	寝屋川市堀溝1-21	4	0.0	1.2	近	75	71	×	×	—	*	2015/11/4		
													2015/11/5		
2	国道170号(旧)	寝屋川市田井町7	2	-3.7	1.2	近	67	63	○	○	—	—	2015/11/4		
													2015/11/5		
3	府道茨木寝屋川線	寝屋川市池田中町19	4	0.0	1.2	近	69	67	○	×	—	—	2015/11/4		
													2015/11/5		
4	府道枚方富田林泉佐野線	寝屋川市打上高塚町4	2	0.0	1.2	近	65	57	○	○	—	—	2015/11/4		
													2015/11/5		
5	府道枚方富田林泉佐野線	寝屋川市明和1-17	2	0.0	1.2	近	60	51	○	○	—	—	2015/11/4		
													2015/11/5		
6	府道八尾枚方線	寝屋川市下木田町16	2	0.0	1.5	近	70	65	○	○	—	—	2015/11/4		
													2015/11/5		
7	府道木屋門真線	寝屋川市池田西町27	2	0.0	1.2	近	66	60	○	○	—	—	2015/11/4		
													2015/11/5		
8	府道枚方富田林泉佐野線(新)	寝屋川市打上宮前町2	2	0.0	1.2	近	69	63	○	○	—	—	2015/11/4		
													2015/11/5		
9															
10															
11															
12															
13															
14															
15															
16															
17															
18															
19															
20															

道路に面する地域

市町村名 河内長野市

通 番 号	道 路 名	測 定 場 所	車 線 数	道 路 端 か ら の 距 離 [m]	高 さ [m]	地 域 類 型	騒音レベル (L _{Aeq}) [dB]		基準値等との比較				測 定 期 間 <small>上段:開始年月日 下段:終了年月日</small>	
									環境基準値 ○:基準値以下 ×:基準値超過		要請限度値 —:限度値以下 *:限度値超過			
							昼間	夜間	昼間	夜間	昼間	夜間		
1	国道170号	河内長野市上原西町25	2	0.0	1.2	近	64	56	○	○	—	—	2015/10/28 2015/10/29	
2	国道170号(新)	河内長野市高向274-1	4	-2.0	1.2	近	72	66	×	×	—	—	2015/10/28 2015/10/29	
3	国道170号(旧)	河内長野市向野町751	2	2.5	1.2	近	63	55	○	○	—	—	2015/10/28 2015/10/29	
4														
5														
6														
7														
8														
9														
10														
11														
12														
13														
14														
15														
16														
17														
18														
19														
20														

道路に面する地域

市町村名 松原市

通 番 号	道 路 名	測 定 場 所	車 線 数	道路端 からの 距 離 [m]	高 さ [m]	地 域 類 型	騒音レベル (L _{Aeq}) [dB]		基 準 値 等 と の 比 較						測 定 期 間 <small>上段:開始年月日 下段:終了年月日</small>
									環境基準値 ○:基準値以下 ×:基準値超過		要請限度値 —:限度値以下 *:限度値超過				
							昼間	夜間	昼間	夜間	昼間	夜間	昼間	夜間	
1	国道309号	松原市阿保1-120	4	2.2	3.5	近	71	68	×	×	—	—	2015/9/29		
													2015/9/30		
2	府道住吉八尾線	松原市三宅中6-1208	4	0.0	3.5	近	66	60	○	○	—	—	2015/9/29		
													2015/9/30		
3	府道大堀塚線	松原市別所7-574	2	0.0	3.5	近	64	57	○	○	—	—	2015/5/26		
													2015/5/27		
4	府道我堂金岡線	松原市天美我堂4-71	4	0.0	3.5	近	69	63	○	○	—	—	2015/5/26		
													2015/5/27		
5	府道堺松原線	松原市天美西3-34	4	0.0	3.5	近	61	54	○	○	—	—	2015/5/26		
													2015/5/27		
6	府道堺羽曳野線	松原市丹南3-1-2	8	0.0	3.5	近	72	68	×	×	—	—	2015/9/29		
													2015/9/30		
7	府道大阪中央環状線	松原市立部2-5-10	4	1.7	3.5	近	71	69	×	×	—	—	2015/12/8		
													2015/12/9		
8	府道大阪中央環状線	松原市松ヶ丘4-524	4	0.0	3.5	近	74	72	×	×	—	*	2015/12/8		
													2015/12/9		
9	府道(新)大堀塚線	松原市阿保6-896	2	0.2	3.5	近	67	63	○	○	—	—	2015/5/26		
													2015/5/27		
10	府道堺大和高田線	松原市南新町3-106	2	0.0	3.5	近	70	68	○	×	—	—	2015/5/26		
													2015/5/27		
11															
12															
13															
14															
15															
16															
17															
18															
19															
20															

道路に面する地域

市町村名

大東市

通 番 号	道 路 名	測 定 場 所	車 線 数	道路端 からの 距 離 [m]	高 さ [m]	地 域 類 型	騒音レベル (L _{Aeq}) [dB]		基 準 値 等 と の 比 較				測 定 期 間 <small>上段:開始年月日 下段:終了年月日</small>
									環境基準値 ○:基準値以下 ×:基準値超過		要請限度値 —:限度値以下 *:限度値超過		
							昼間	夜間	昼間	夜間	昼間	夜間	
1	国道170号	大東市深野北1-121	4	0.0	1.2	近	70	65	○	○	—	—	2016/1/20
													2016/1/21
2	国道170号(旧)	大東市野崎3-6-1	2	0.0	1.2	近	64	59	○	○	—	—	2016/1/20
													2016/1/21
3	府道大阪生駒線	大東市太子田1-12-38	2	0.0	1.2	近	67	63	○	○	—	—	2016/1/20
													2016/1/21
4	府道八尾枚方線	大東市末広町16-1	3	0.0	1.2	近	68	65	○	○	—	—	2016/1/20
													2016/1/21
5	府道深野南寺方大阪線	大東市深野北1-15-1	2	0.0	1.2	近	67	62	○	○	—	—	2016/1/20
													2016/1/21
6													
7													
8													
9													
10													
11													
12													
13													
14													
15													
16													
17													
18													
19													
20													

道路に面する地域

市町村名

和泉市

通 番 号	道 路 名	測 定 場 所	車 線 数	道路端 からの 距 離 [m]	高 さ [m]	地 域 類 型	騒音レベル (L _{Aeq}) [dB]		基 準 値 等 と の 比 較						測 定 期 間 <small>上段:開始年月日 下段:終了年月日</small>
									環境基準値 ○:基準値以下 ×:基準値超過		要請限度値 —:限度値以下 *:限度値超過				
							昼間	夜間	昼間	夜間	昼間	夜間			
1	国道26号	和泉市池上町4-15	6	1.5	1.2	近	67	63	○	○	—	—	2016/1/21		
													2016/1/22		
2	国道170号	和泉市仏並町	2	0.0	1.2	近	69	63	○	○	—	—	2016/1/21		
													2016/1/22		
3	国道480号	和泉市三林町	2	0.0	1.2	近	68	63	○	○	—	—	2016/1/21		
													2016/1/22		
4	府道泉大津美原線(新)	和泉市上町	4	0.0	1.2	近	70	64	○	○	—	—	2016/1/21		
													2016/1/22		
5	府道三林岡山線	和泉市万町	2	0.0	1.2	近	63	56	○	○	—	—	2016/1/21		
													2016/1/22		
6	府道富田林泉大津線(新)	和泉市池田下町	4	0.0	1.2	近	71	66	×	×	—	—	2016/1/21		
													2016/1/22		
7	市道和泉中央線	和泉市弥生町2-2	4	0.0	1.2	近	67	59	○	○	—	—	2016/1/21		
													2016/1/22		
8															
9															
10															
11															
12															
13															
14															
15															
16															
17															
18															
19															
20															

道路に面する地域

市町村名

箕面市

通 番 号	道 路 名	測 定 場 所	車 線 数	道路端 からの 距 離 [m]	高 さ [m]	地 域 類 型	騒音レベル (L_{Aeq}) [dB]		基準値等との比較						測 定 期 間 <small>上段:開始年月日 下段:終了年月日</small>
							昼間	夜間	環境基準値 ○:基準値以下 ×:基準値超過		要請限度値 —:限度値以下 *:限度値超過				
									昼間	夜間	昼間	夜間			
1	国道171号	箕面市萱野2-3	4	0.0	1.2	近	69	65	○	○	—	—	2015/12/8		
													2015/12/9		
2	国道423号	箕面市船場西2-1	10	0.0	1.2	近	62	55	○	○	—	—	2015/12/8		
													2015/12/9		
3	国道423号	箕面市坊島4-16	4	0.0	1.2	近	64	60	○	○	—	—	2015/12/8		
													2015/12/9		
4	府道茨木能勢線	箕面市粟生間谷東5-10	2	0.0	1.2	近	68	61	○	○	—	—	2015/12/8		
													2015/12/9		
5	府道箕面池田線	箕面市粟生間谷西2-7	2	0.0	1.2	近	62	56	○	○	—	—	2015/12/8		
													2015/12/9		
6	府道箕面池田線	箕面市白島3-7	2	0.0	1.2	近	65	60	○	○	—	—	2015/12/8		
													2015/12/9		
7	府道豊中亀岡線	箕面市西小路2-8	2	0.0	1.2	近	66	60	○	○	—	—	2015/12/8		
													2015/12/9		
8	市道中央線	箕面市西小路4-6	2	0.0	1.2	C	65	61	○	×	—	—	2015/12/8		
													2015/12/9		
9	市道小野原中村線	箕面市粟生間谷西1-2	2	0.0	1.2	A	64	58	×	×	—	—	2015/12/8		
													2015/12/9		
10	市道箕面今宮線	箕面市箕面3-15	2	0.0	1.2	A	67	61	×	×	—	—	2015/12/8		
													2015/12/9		
11															
12															
13															
14															
15															
16															
17															
18															
19															
20															

道路に面する地域

市町村名

柏原市

通 番 号	道 路 名	測 定 場 所	車 線 数	道路端 からの 距 離 [m]	高 さ [m]	地 域 類 型	騒音レベル (L _{Aeq}) [dB]		基準値等との比較						測 定 期 間 <small>上段:開始年月日 下段:終了年月日</small>
							昼間	夜間	環境基準値 ○:基準値以下 ×:基準値超過		要請限度値 —:限度値以下 *:限度値超過				
									昼間	夜間	昼間	夜間			
1	西名阪自動車道	柏原市旭ヶ丘3-13	6	0.0	1.2	近	55	52	○	○	—	—	2016/2/2		
													2016/2/3		
2	国道25号	柏原市国分市場2-8	2	0.0	1.2	近	72	69	×	×	—	—	2016/2/2		
													2016/2/3		
3	国道25号	柏原市本郷3-7	2	0.0	1.2	近	71	68	×	×	—	—	2016/2/2		
													2016/2/3		
4	国道165号	柏原市田辺2-1	2	0.0	1.2	近	72	69	×	×	—	—	2016/2/2		
													2016/2/3		
5	国道170号	柏原市本郷5	4	0.0	1.2	近	73	68	×	×	—	—	2016/2/2		
													2016/2/3		
6	国道170号	柏原市大県3-2	2	0.0	1.2	近	68	61	○	○	—	—	2016/2/2		
													2016/2/3		
7	府道堺大和高田線	柏原市片山15	2	0.0	1.2	近	69	67	○	×	—	—	2016/2/2		
													2016/2/3		
8	府道柏原駒ヶ谷千早赤阪線	柏原市国分西2-6	2	0.0	1.2	近	67	61	○	○	—	—	2016/2/2		
													2016/2/3		
9															
10															
11															
12															
13															
14															
15															
16															
17															
18															
19															
20															

道路に面する地域

市町村名

羽曳野市

通 番 号	道 路 名	測 定 場 所	車 線 数	道路端 からの 距 離 [m]	高 さ [m]	地 域 類 型	騒音レベル (L _{Aeq}) [dB]		基準値等との比較				測定期間 <small>上段:開始年月日 下段:終了年月日</small>		
							環境基準値		要請限度値		昼間	夜間		昼間	夜間
							○:基準値以下 ×:基準値超過	○:基準値以下 ×:基準値超過	—:限度値以下 *:限度値超過	—:限度値以下 *:限度値超過					
1	国道170号	羽曳野市西浦3-1918-2	4	0.5	3.0	近	72	67	×	×	—	—	2015/11/16 2015/11/17		
2	府道美原太子線	羽曳野市尺度423-2	2	0.5	3.0	近	70	64	○	○	—	—	2015/11/11 2015/11/12		
3	市道恵我之荘15号	羽曳野市恵我之荘2-70-7	2	0.5	3.0	近	64	62	○	○	—	—	2015/11/9 2015/11/10		
4	市道誉田碓井線	羽曳野市碓井3-388-1	2	0.5	3.0	近	66	62	○	○	—	—	2015/11/4 2015/11/5		
5															
6															
7															
8															
9															
10															
11															
12															
13															
14															
15															
16															
17															
18															
19															
20															

道路に面する地域

市町村名

門真市

通 番 号	道 路 名	測 定 場 所	車 線 数	道路端 からの 距 離 [m]	高 さ [m]	地 域 類 型	騒音レベル (L _{Aeq}) [dB]		基 準 値 等 と の 比 較				測 定 期 間 <small>上段:開始年月日 下段:終了年月日</small>
									環境基準値		要請限度値		
							昼間	夜間	○:基準値以下 ×:基準値超過	○:限度値以下 *:限度値超過	昼間	夜間	
1	国道163号	門真市大池町15	4	0.0	1.2	近	75	72	×	×	—	*	2016/2/16 2016/2/17
2	国道1号bp	門真市三ツ島2-11	4	0.0	1.2	近	66	61	○	○	—	—	2015/11/4 2015/11/5
3	国道1号bp	門真市沖町30	4	0.0	1.2	近	60	54	○	○	—	—	2015/11/4 2015/11/5
4	府道深野南寺方大阪線	門真市三ツ島6-11	2	0.0	1.2	近	69	65	○	○	—	—	2016/2/16 2016/2/17
5													
6													
7													
8													
9													
10													
11													
12													
13													
14													
15													
16													
17													
18													
19													
20													

道路に面する地域

市町村名

摂津市

通 番 号	道 路 名	測 定 場 所	車 線 数	道 路 端 か ら の 距 離 [m]	高 さ [m]	地 域 類 型	騒音レベル (L _{Aeq}) [dB]		基準値等との比較						測 定 期 間 <small>上段:開始年月日 下段:終了年月日</small>
									環境基準値 ○:基準値以下 ×:基準値超過		要請限度値 —:限度値以下 *:限度値超過				
							昼間	夜間	昼間	夜間	昼間	夜間	昼間	夜間	
1	府道大阪中央環状線	摂津市一津屋3-16	4	0.0	1.5	近	72	71	×	×	—	*	2015/11/5 2015/11/6		
2	府道大阪高槻京都線(新)	摂津市正雀2-10(交通公園)	2	0.0	1.5	近	67	61	○	○	—	—	2015/11/19 2015/11/20		
3	府道大阪高槻線	摂津市鳥飼中1-12	2	0.0	1.9	近	68	64	○	○	—	—	2015/11/12 2015/11/13		
4															
5															
6															
7															
8															
9															
10															
11															
12															
13															
14															
15															
16															
17															
18															
19															
20															

道路に面する地域

市町村名

高石市

通 番 号	道 路 名	測 定 場 所	車 線 数	道路端 からの 距 離 [m]	高 さ [m]	地 域 類 型	騒音レベル (L _{Aeq}) [dB]		基準値等との比較						測定期間 <small>上段:開始年月日 下段:終了年月日</small>
									環境基準値 ○:基準値以下 ×:基準値超過		要請限度値 —:限度値以下 *:限度値超過				
							昼間	夜間	昼間	夜間	昼間	夜間			
1	国道26号	高石市西取石3-13	6	0.0	1.2	近	74	70	×	×	—	—	2016/1/19		
													2016/1/20		
2	国道26号★	高石市西取石3-17	6	0.0	1.2	近	73	68	×	×	—	—	2015/11/19		
													2015/11/20		
3	府道大阪臨海線	高石市千代田4-9	6	-0.8	1.2	近	65	61	○	○	—	—	2016/1/19		
													2016/1/20		
4	府道大阪和泉南線	高石市取石3-9	2	0.0	1.2	近	67	62	○	○	—	—	2016/1/19		
													2016/1/20		
5	府道泉大津美原線	高石市取石6-23	4	0.5	1.2	近	70	65	○	○	—	—	2016/1/19		
													2016/1/20		
6	府道堺阪南線	高石市羽衣4-4	2	0.0	1.2	近	69	64	○	○	—	—	2016/1/19		
													2016/1/20		
7	府道信太高石線	高石市綾園1-5	2	0.0	1.2	近	64	57	○	○	—	—	2016/1/19		
													2016/1/20		
8															
9															
10															
11															
12															
13															
14															
15															
16															
17															
18															
19															
20															

道路に面する地域

市町村名

藤井寺市

通 番 号	道 路 名	測 定 場 所	車 線 数	道路端 からの 距 離 [m]	高 々 [m]	地 域 類 型	騒音レベル (L _{Aeq}) [dB]		基 準 値 等 と の 比 較						測 定 期 間 <small>上段:開始年月日 下段:終了年月日</small>
									環境基準値 ○:基準値以下 ×:基準値超過		要請限度値 —:限度値以下 *:限度値超過				
							昼間	夜間	昼間	夜間	昼間	夜間			
1	西名阪自動車道	藤井寺市古室2-7-15	6	0.0	1.2	近	63	58	○	○	—	—	2016/2/16		
													2016/2/17		
2	国道170号(大阪外環状線)	藤井寺市林1-199-3	4	0.0	1.2	近	73	67	×	×	—	—	2016/2/16		
													2016/2/17		
3	国道170号(旧)	藤井寺市林5-6	2	0.0	1.2	近	68	64	○	○	—	—	2016/2/16		
													2016/2/17		
4	府道堺大和高田線	藤井寺市岡1-1-1	2	0.0	1.2	近	66	62	○	○	—	—	2016/2/18		
													2016/2/19		
5	府道堺羽曳野線	藤井寺市野中5-495-2	2	0.0	1.2	近	69	65	○	○	—	—	2016/2/18		
													2016/2/19		
6	府道八尾道明寺線	藤井寺市大井5-7	2	0.0	1.2	近	71	69	×	×	—	—	2016/2/16		
													2016/2/17		
7	府道大阪羽曳野線	藤井寺市さくら町5	2	0.0	1.2	近	64	59	○	○	—	—	2016/2/18		
													2016/2/19		
8	府道旧大阪中央環状線	藤井寺市小山藤美町7-16	2	0.0	1.2	近	67	62	○	○	—	—	2016/2/18		
													2016/2/19		
9															
10															
11															
12															
13															
14															
15															
16															
17															
18															
19															
20															

道路に面する地域

市町村名

東大阪市

通 番 号	道 路 名	測 定 場 所	車 線 数	道路端 からの 距 離 [m]	高 さ [m]	地 域 類 型	騒音レベル (L _{Aeq}) [dB]		基 準 値 等 と の 比 較				測 定 期 間 <small>上段:開始年月日 下段:終了年月日</small>
							昼間	夜間	環境基準値 ○:基準値以下 ×:基準値超過		要請限度値 —:限度値以下 *:限度値超過		
									昼間	夜間	昼間	夜間	
1	国道170号	東大阪市布市町2-10	4	0.0	1.2	近	75	70	×	×	—	—	2015/11/24
													2015/11/25
2	国道308号	東大阪市高井田中5-3	6	0.0	1.2	近	72	68	×	×	—	—	2015/11/24
													2015/11/25
3	国道308号	東大阪市角田1-4	6	0.0	1.2	近	72	67	×	×	—	—	2015/11/24
													2015/11/25
4	国道170号	東大阪市桜町1	4	2.0	1.2	近	72	68	×	×	—	—	2015/11/24
													2015/11/25
5	府道大阪中央環状線	東大阪市西岩田3-3	10	0.0	1.2	近	72	66	×	×	—	—	2015/11/24
													2015/11/25
6	府道大阪中央環状線	東大阪市三島3-18	10	0.0	1.2	近	68	63	○	○	—	—	2015/11/24
													2015/11/25
7													
8													
9													
10													
11													
12													
13													
14													
15													
16													
17													
18													
19													
20													

道路に面する地域

市町村名

泉南市

通 番 号	道 路 名	測 定 場 所	車 線 数	道路端 からの 距 離 [m]	高 々 [m]	地 域 類 型	騒音レベル (L _{Aeq}) [dB]		基 準 値 等 と の 比 較				測 定 期 間 <small>上段:開始年月日 下段:終了年月日</small>
									環境基準値		要請限度値		
							昼間	夜間	○:基準値以下 ×:基準値超過	○:限度値以下 *:限度値超過	昼間	夜間	
1	国道26号	泉南市信達市場1584-1	6	0.0	1.2	近	65	58	○	○	-	-	2016/2/12
													2016/2/13
2	府道泉佐野岩出線	泉南市男里5-381-1	4	0.0	1.2	近	64	59	○	○	-	-	2015/9/18
													2015/9/19
3	府道堺阪南線	泉南市男里3-335-1	2	0.0	1.2	近	74	65	×	○	-	-	2015/9/18
													2015/9/19
4	府道樽井停車場樽井線	泉南市樽井6-1615	2	0.0	1.2	近	64	58	○	○	-	-	2015/11/13
													2015/11/14
5													
6													
7													
8													
9													
10													
11													
12													
13													
14													
15													
16													
17													
18													
19													
20													

道路に面する地域

市町村名

四條畷市

通 番 号	道 路 名	測 定 場 所	車 線 数	道 路 端 か ら の 距 離 [m]	高 さ [m]	地 域 類 型	騒音レベル (L _{Aeq}) [dB]		基準値等との比較						測 定 期 間 <small>上段:開始年月日 下段:終了年月日</small>
									環境基準値 ○:基準値以下 ×:基準値超過		要請限度値 —:限度値以下 *:限度値超過				
							昼間	夜間	昼間	夜間	昼間	夜間			
1	国道163号	四條畷市蔀屋新町2-5	4	0.0	1.5	近	74	70	×	×	—	—	2015/11/30		
													2015/12/1		
2	国道163号	四條畷市中野本町1-1	4	0.0	2.0	近	77	74	×	×	*	*	2015/12/3		
													2015/12/4		
3	国道170号	四條畷市雁屋北町7-33	4	0.5	2.0	近	71	65	×	○	—	—	2015/12/1		
													2015/12/2		
4	国道170号(旧)	四條畷市南野5-3-30	2	0.0	1.5	近	64	61	○	○	—	—	2015/12/7		
													2015/12/8		
5	府道大阪生駒線	四條畷市大字上田原1137	4	0.0	1.5	近	71	67	×	×	—	—	2015/12/14		
													2015/12/15		
6	府道中垣内南田原線	四條畷市田原台9-7-30	2	0.0	1.5	近	77	74	×	×	*	*	2015/12/3		
													2015/12/4		
7	府道中垣内南田原線	四條畷市田原台4-7-20	2	0.5	1.5	近	77	74	×	×	*	*	2015/12/3		
													2015/12/4		
8	府道枚方富田林泉佐野線(旧)	四條畷市中野3-5-25	2	0.0	1.5	近	64	58	○	○	—	—	2015/12/8		
													2015/12/9		
9	府道市道田原辰巳谷線	四條畷市田原台3-17-11	2	0.5	1.5	近	77	74	×	×	*	*	2015/12/3		
													2015/12/4		
10	市道田原中央線	四條畷市田原台2-3-20	2	0.5	1.5	A	77	74	×	×	*	*	2015/12/3		
													2015/12/4		
11	市道田原中央線	四條畷市田原台4-4-25	2	0.5	1.5	A	77	74	×	×	*	*	2015/12/3		
													2015/12/4		
12															
13															
14															
15															
16															
17															
18															
19															
20															

道路に面する地域

市町村名

交野市

通 番 号	道 路 名	測 定 場 所	車 線 数	道 路 端 か ら の 距 離 [m]	高 さ [m]	地 域 類 型	騒音レベル (L _{Aeq}) [dB]		基準値等との比較						測 定 期 間 <small>上段:開始年月日 下段:終了年月日</small>
									環境基準値 ○:基準値以下 ×:基準値超過		要請限度値 —:限度値以下 *:限度値超過				
							昼間	夜間	昼間	夜間	昼間	夜間	昼間	夜間	
1	国道168号	交野市天野が原町2-21	2	-0.5	3.0	近	66	61	○	○	—	—	2015/10/7		
													2015/10/8		
2	国道168号	交野市松塚32	2	6.3	3.0	近	67	62	○	○	—	—	2015/10/20		
													2015/10/21		
3	府道枚方富田林泉佐野線	交野市星田5-29	2	-0.5	3.0	近	68	62	○	○	—	—	2015/10/28		
													2015/10/29		
4	国道1号bp	交野市青山2-2631	2	0.0	1.2	近	52	48	○	○	—	—	2015/11/4		
													2015/11/5		
5	国道1号bp	交野市天野が原町2-652	2	0.0	1.2	近	59	54	○	○	—	—	2015/11/4		
													2015/11/5		
6	府道枚方交野寝屋川線	交野市郡津5-50	2	-0.5	3.0	近	70	66	○	×	—	—	2015/10/14		
													2015/10/15		
7	府道交野久御山線	交野市青山3-18	2	-0.5	3.0	近	66	60	○	○	—	—	2015/10/22		
													2015/10/23		
8															
9															
10															
11															
12															
13															
14															
15															
16															
17															
18															
19															
20															

道路に面する地域

市町村名 大阪狭山市

通 番 号	道 路 名	測 定 場 所	車 線 数	道路端 からの 距 離 [m]	高 さ [m]	地 域 類 型	騒音レベル (L _{Aeq}) [dB]		基準値等との比較				測 定 期 間 <small>上段:開始年月日 下段:終了年月日</small>
							昼間	夜間	環境基準値 ○:基準値以下 ×:基準値超過		要請限度値 —:限度値以下 *:限度値超過		
									昼間	夜間	昼間	夜間	
1	国道310号	大阪狭山市東菜蔭木1-532-1	2	0.0	1.2	近	67	65	○	○	—	—	2015/12/17
													2015/12/18
2	府道河内長野美原線	大阪狭山市狭山1-2384-1	2	0.0	1.2	近	65	60	○	○	—	—	2015/12/17
													2015/12/18
3	市道金剛泉北線	大阪狭山市大野台5-1-6	4	0.0	1.2	近	66	57	○	○	—	—	2015/12/14
													2015/12/15
4	市道狭山河内長野線	大阪狭山市今熊1-94-1	2	0.0	1.2	B	66	62	×	×	—	—	2015/12/17
													2015/12/18
5	市道ニュータウン環状線	大阪狭山市大野台7-14-1	2	0.0	1.2	A	64	56	×	×	—	—	2015/12/14
													2015/12/15
6	市道狭山河内長野線	大阪狭山市大野台3-2-1	2	0.0	1.2	A	61	53	×	○	—	—	2015/12/14
													2015/12/15
7	市道今熊大野線	大阪狭山市大野台2-32	2	0.0	1.2	A	63	55	×	○	—	—	2015/12/14
													2015/12/15
8													
9													
10													
11													
12													
13													
14													
15													
16													
17													
18													
19													
20													

道路に面する地域

市町村名

阪南市

通 番 号	道 路 名	測 定 場 所	車 線 数	道 路 端 か ら の 距 離 [m]	高 さ [m]	地 域 類 型	騒音レベル (L _{Aeq}) [dB]		基準値等との比較				測 定 期 間 <small>上段:開始年月日 下段:終了年月日</small>
							環境基準値 ○:基準値以下 ×:基準値超過		要請限度値 —:限度値以下 *:限度値超過				
							昼間	夜間	昼間	夜間	昼間	夜間	
1	阪和自動車道	阪南市山中溪1280	4	4.1	3.5	近	52	46	○	○	—	—	2015/11/4
													2015/11/5
2	国道26号	阪南市黒田430	2	0.0	3.5	近	68	64	○	○	—	—	2015/11/4
													2015/11/5
3	国道26号	阪南市鳥取中582	2	0.0	3.5	近	65	60	○	○	—	—	2015/11/4
													2015/11/5
4	国道26号	阪南市自然田607	2	0.0	3.5	近	63	56	○	○	—	—	2015/11/4
													2015/11/5
5	府道尾崎停車場線	阪南市尾崎町1-18	1	0.0	3.5	近	58	49	○	○	—	—	2015/11/4
													2015/11/5
6													
7													
8													
9													
10													
11													
12													
13													
14													
15													
16													
17													
18													
19													
20													

道路に面する地域

市町村名

豊能町

通 番 号	道 路 名	測 定 場 所	車 線 数	道 路 端 か ら の 距 離 [m]	高 さ [m]	地 域 類 型	騒音レベル (L _{Aeq}) [dB]		基準値等との比較				測 定 期 間 <small>上段:開始年月日 下段:終了年月日</small>
									環境基準値 ○:基準値以下 ×:基準値超過		要請限度値 —:限度値以下 *:限度値超過		
							昼間	夜間	昼間	夜間	昼間	夜間	
1	国道477号☆	豊能町東ときわ台1-2-3	2	0.5	1.6	近	63	56	○	○	—	—	2016/2/16 2016/2/17
2													
3													
4													
5													
6													
7													
8													
9													
10													
11													
12													
13													
14													
15													
16													
17													
18													
19													
20													

道路に面する地域

市町村名

能勢町

通 番 号	道 路 名	測 定 場 所	車 線 数	道 路 端 か ら の 距 離 [m]	高 さ [m]	地 域 類 型	騒音レベル (L _{Aeq}) [dB]		基準値等との比較				測 定 期 間 <small>上段:開始年月日 下段:終了年月日</small>
									環境基準値 ○:基準値以下 ×:基準値超過		要請限度値 —:限度値以下 *:限度値超過		
							昼間	夜間	昼間	夜間	昼間	夜間	
1	府道園部能勢線☆	能勢町宿野151-68	2	1.2	1.6	近	59	52	○	○	—	—	2016/2/16 2016/2/17
2													
3													
4													
5													
6													
7													
8													
9													
10													
11													
12													
13													
14													
15													
16													
17													
18													
19													
20													

道路に面する地域

市町村名

忠岡町

通 番 号	道 路 名	測 定 場 所	車 線 数	道路端 からの 距 離 [m]	高 さ [m]	地 域 類 型	騒音レベル (L _{Aeq}) [dB]		基準値等との比較				測定期間 <small>上段:開始年月日 下段:終了年月日</small>
									環境基準値 ○:基準値以下 ×:基準値超過		要請限度値 —:限度値以下 *:限度値超過		
							昼間	夜間	昼間	夜間	昼間	夜間	
1	府道大阪臨海線	忠岡町忠岡中3-10	6	0.0	1.2	近	74	69	×	×	—	—	2016/2/25 2016/2/26
2													
3													
4													
5													
6													
7													
8													
9													
10													
11													
12													
13													
14													
15													
16													
17													
18													
19													
20													

道路に面する地域

市町村名

熊取町

通 番 号	道 路 名	測 定 場 所	車 線 数	道 路 端 か ら の 距 離 [m]	高 さ [m]	地 域 類 型	騒音レベル (L _{Aeq}) [dB]		基準値等との比較				測定期間 <small>上段:開始年月日 下段:終了年月日</small>
									環境基準値 ○:基準値以下 ×:基準値超過		要請限度値 —:限度値以下 *:限度値超過		
							昼間	夜間	昼間	夜間	昼間	夜間	
1	国道170号	熊取町野田1-2302-1	2	0.0	1.2	近	66	64	○	○	—	—	2016/3/16 2016/3/17
2	府道泉佐野打田線	熊取町朝代西3-775-2	2	2.6	2.7	近	65	59	○	○	—	—	2016/3/15 2016/3/16
3													
4													
5													
6													
7													
8													
9													
10													
11													
12													
13													
14													
15													
16													
17													
18													
19													
20													

道路に面する地域

市町村名

田尻町

通 番 号	道 路 名	測 定 場 所	車 線 数	道路端 からの 距 離 [m]	高 さ [m]	地 域 類 型	騒音レベル (L _{Aeq}) [dB]		基準値等との比較				測定期間 <small>上段:開始年月日 下段:終了年月日</small>
									環境基準値 ○:基準値以下 ×:基準値超過		要請限度値 —:限度値以下 *:限度値超過		
							昼間	夜間	昼間	夜間	昼間	夜間	
1	府道泉佐野岩出線	田尻町嘉祥寺655	2	0.0	1.2	近	68	63	○	○	—	—	2016/3/10 2016/3/11
2													
3													
4													
5													
6													
7													
8													
9													
10													
11													
12													
13													
14													
15													
16													
17													
18													
19													
20													

詳細データ

(2) 市町村別環境騒音測定結果

②一般地域

目次

市町村名	<ページ>	市町村名	<ページ>
1. 大阪市……………	(実施せず)	26. 高石市……………	166
2. 堺市……………	143	27. 藤井寺市……………	167
3. 岸和田市……………	144	28. 東大阪市……………	168
4. 豊中市……………	(実施せず)	29. 泉南市……………	169
5. 池田市……………	145	30. 四條畷市……………	170
6. 吹田市……………	146	31. 交野市……………	171
7. 泉大津市……………	(実施せず)	32. 大阪狭山市……………	172
8. 高槻市……………	147	33. 阪南市……………	173
9. 貝塚市……………	148	34. 島本町……………	174
10. 守口市……………	149	35. 豊能町……………	(実施せず)
11. 枚方市……………	150	36. 能勢町……………	”
12. 茨木市……………	151	37. 忠岡町……………	175
13. 八尾市……………	152	38. 熊取町……………	176
14. 泉佐野市……………	153	39. 田尻町……………	(実施せず)
15. 富田林市……………	154	40. 岬町……………	”
16. 寝屋川市……………	155～156	41. 太子町……………	”
17. 河内長野市……………	157	42. 河南町……………	”
18. 松原市……………	158	43. 千早赤阪村……………	”
19. 大東市……………	159		
20. 和泉市……………	(実施せず)		
21. 箕面市……………	160		
22. 柏原市……………	161		
23. 羽曳野市……………	162～163		
24. 門真市……………	164		
25. 摂津市……………	165		

(注1)測定はそれぞれの市町が実施。

(注2)表中、「昼間」とは午前6時から午後10時まで、「夜間」とは午後10時から翌日の午前6時までをいう。表中の「地域類型」及び「支配的音源」については、次ページの別表1, 2を参照。

別表1 一般地域に係る地域類型

類型 区分	該当地域
AA	富田林市大字甘南備 大阪府立金剛コロニーの敷地
A	第一種低層住居専用地域、第二種低層住居専用地域 第一種中高層住居専用地域、第二種中高層住居専用地域
B	第一種住居地域、第二種住居地域、準住居地域、用途地域の指定のない地域
C	近隣商業地域、商業地域、準工業地域、工業地域

(府、市及び一部の町の公示等を取りまとめたもの。平成29年4月現在)

別表2 一般地域に係る支配的音源

コード	支配的音源	コード	支配的音源
1	自動車騒音	5	自然音
2	自動車以外の道路音	6	特殊音
3	工場・事業所音	7	その他の音
4	家庭音	8	不特定音

一般地域

市町村名

堺市

通番号	測定場所	地域類型	騒音レベル (L _{Aeq})[dB]		環境基準値との比較 ○ : 基準値以下 × : 基準値超過		支配的音源		測定期間 上段: 開始年月日 下段: 終了年月日
			昼間	夜間	昼間	夜間	昼間	夜間	
1	堺市東区白鷺町1 白鷺団地	A	44	37	○	○	1 6 5	1 6 7	2016/1/7 2016/1/8
2	堺市東区引野町2 引野町ぼたん公園	A	38	30	○	○	6 1 7	1 8 6	2016/1/7 2016/1/8
3	堺市東区南野田 南野田すいれん公園	A	40	33	○	○	6 1 2	8 7 1	2016/1/7 2016/1/8
4	堺市美原区南余部西1 府営美原南余部住宅	A	49	41	○	○	1 5 7	1 8 7	2016/1/12 2016/1/13
5	堺市美原区小平尾 小平尾公園	A	47	41	○	○	7 5 6	8 6 1	2016/1/12 2016/1/13
6	堺市美原区さつきの東2 つばき公園	A	53	39	○	○	1 7 6	8 1 7	2016/1/12 2016/1/13
7	堺市東区日置荘田中町 日置荘田中町あさつき公園	B	53	43	○	○	1 6 4	1 8 7	2016/1/7 2016/1/8
8	堺市東区草尾 堺市第55-05号公共緑地	B	44	38	○	○	1 2 7	1 4 7	2016/1/7 2016/1/8
9	堺市美原区北余部 八上公園	B	52	48	○	×	1 7 5	1 8 7	2016/1/12 2016/1/13
10	堺市美原区阿弥 阿弥2号公園	B	42	37	○	○	1 5 6	1 8 6	2016/1/12 2016/1/13
11	堺市美原区大保 大保ふれあい公園	B	44	39	○	○	5 1 6	1 8 7	2016/1/12 2016/1/13
12	堺市東区中茶屋 中茶屋おしろいばな公園	C	47	41	○	○	1 2 5	1 2 5	2016/1/7 2016/1/8
13									
14									
15									
16									
17									
18									
19									
20									

一般地域

市町村名

岸和田市

通番号	測定場所	地域類型	騒音レベル (L _{Aeq})[dB]		環境基準値との比較 ○ : 基準値以下 × : 基準値超過		支配的音源				測定期間 上段: 開始年月日 下段: 終了年月日		
			昼間	夜間	昼間	夜間	昼間	夜間	昼間	夜間			
1	岸和田市五軒屋町5	C	58	49	○	○	1	2	4	1	2	4	2016/1/25 2016/1/26
2	岸和田市土生町2-32	C	56	48	○	○	1	2	4	1	2	4	2016/1/26 2016/1/27
3	岸和田市並松町24	C	58	48	○	○	1	2	4	1	2	4	2016/1/27 2016/1/28
4	岸和田市上野町東3	C	56	48	○	○	1	6	7	1	2	5	2016/1/27 2016/1/28
5													
6													
7													
8													
9													
10													
11													
12													
13													
14													
15													
16													
17													
18													
19													
20													

一般地域

市町村名

池田市

通番号	測定場所	地域類型	騒音レベル (L _{Aeq})[dB]		環境基準値との比較 ○ : 基準値以下 × : 基準値超過		支配的音源		測定期間 上段: 開始年月日 下段: 終了年月日
			昼間	夜間	昼間	夜間	昼間	夜間	
1	池田市伏尾台2-8	A	47	40	○	○	1 5 6	1 5	2015/11/9
									2015/11/9
2	池田市旭丘2-267	A	47	37	○	○	1 5 6	1 5	2015/11/9
									2015/11/9
3	池田市五月丘1-7	A	54	41	○	○	1 5 6	1 4 5	2015/11/9
									2015/11/9
4	池田市石橋4-21	A	43	40	○	○	1 5 6	1 5	2015/11/9
									2015/11/9
5	池田市中川原町258	B	49	39	○	○	1 5 6	1 5	2015/11/9
									2015/11/9
6	池田市栄本町5-18	C	44	43	○	○	1 4 5	1 4 5	2015/11/9
									2015/11/9
7	池田市桃園1-9-12	C	55	41	○	○	1 3 5	1 3	2015/11/9
									2015/11/9
8									
9									
10									
11									
12									
13									
14									
15									
16									
17									
18									
19									
20									

一般地域

市町村名

吹田市

通番号	測定場所	地域類型	騒音レベル (L _{Aeq})[dB]		環境基準値との比較 ○ : 基準値以下 × : 基準値超過		支配的音源				測定期間 上段: 開始年月日 下段: 終了年月日	
			昼間	夜間	昼間	夜間	昼間	夜間	昼間	夜間		
1	吹田市藤白台4-30	A	52	41	○	○	5	4	2	5	4	2015/6/16
												2015/6/17
2	吹田市高野台3-7	A	48	40	○	○	1	5	2	5	2	2015/6/16
												2015/6/17
3	吹田市佐竹台3-5	A	49	43	○	○	1	6	2	2	4	2015/6/16
												2015/6/17
4	吹田市青山台2-7	A	46	39	○	○	4	5	6	5	4	2015/6/16
												2015/6/17
5	吹田市古江台5-4	A	47	36	○	○	4	5	1	5	4	2015/6/16
												2015/6/17
6	吹田市山田東3-22	A	53	43	○	○	1	2	7	5	4	2015/6/16
												2015/6/17
7	吹田市檜切山8	A	56	44	×	○	1	2	4	4	1	2015/6/16
												2015/6/17
8	吹田市津雲台2-1	A	44	37	○	○	1	2	4	1	5	2015/6/16
												2015/6/17
9	吹田市春日3-8	A	54	45	○	○	1	2	5	5	2	2015/6/16
												2015/6/17
10	吹田市千里山月が丘2	A	48	43	○	○	1	6	4	4	1	2015/6/16
												2015/6/17
11	吹田市千里山西2-15	A	54	41	○	○	1	2	4	4	5	2015/6/15
												2015/6/16
12	吹田市長野東9	A	50	42	○	○	1	2	4	4	2	2015/6/15
												2015/6/16
13	吹田市岸部南3-16	A	56	48	×	×	1	6	4	4	5	2015/6/15
												2015/6/16
14	吹田市日の出町7	B	52	41	○	○	1	2	4	2	4	2015/6/15
												2015/6/16
15	吹州市内本町3-13	B	52	43	○	○	1	2	4	4	5	2015/6/15
												2015/6/16
16	吹田市南金田1-10	B	51	43	○	○	1	2	4	4	1	2015/6/15
												2015/6/16
17	吹田市江の木町21	B	52	43	○	○	3	4	5	4	5	2015/6/15
												2015/6/16
18	吹田市豊津町18	C	53	44	○	○	1	2	7	4	2	2015/6/15
												2015/6/16
19	吹田市芳野町5	C	58	66	○	×	3	1	4	5	4	2015/6/15
												2015/6/16
20	吹田市南吹田5-36	C	54	49	○	○	4	1	2	4	2	2015/6/15
												2015/6/16

一般地域

市町村名

高槻市

通番号	測定場所	地域類型	騒音レベル (L _{Aeq})[dB]		環境基準値との比較 ○ : 基準値以下 × : 基準値超過		支配的音源		測定期間 上段: 開始年月日 下段: 終了年月日
			昼間	夜間	昼間	夜間	昼間	夜間	
1	高槻市安岡寺町4-20	A	49	45	○	○	1	5	2015/9/7
									2015/9/8
2	高槻市東上牧3-13	A	49	41	○	○	1	7	2015/9/10
									2015/9/11
3	高槻市南平台1-24	A	49	42	○	○	4	5	2015/9/30
									2015/10/1
4	高槻市天神町2-24	A	52	44	○	○	1	5 6	2015/9/7
									2015/9/8
5	高槻市氷室町4-21	A	47	43	○	○	4	5	2015/9/30
									2015/10/1
6	高槻市清福寺町2	A	51	46	○	×	4	7	2015/9/17
									2015/9/18
7	高槻市津之江北町33	A	52	43	○	○	1	4 6	2015/9/17
									2015/9/18
8	高槻市藤の里町14	A	53	43	○	○	1	4 5	2015/9/10
									2015/9/11
9	高槻市牧田町14	A	51	45	○	○	1	7	2015/9/28
									2015/9/29
10	高槻市庄所町8	B	46	42	○	○	1	4 5	2015/9/28
									2015/9/29
11	高槻市西冠3-12	B	47	38	○	○	1	4 5	2015/9/14
									2015/9/15
12	高槻市東和町57	B	52	43	○	○	2	5 7	2015/9/14
									2015/9/15
13	高槻市古曽部町2-6	C	55	52	○	×	1	4 6	2015/9/7
									2015/9/8
14	高槻市城北町2-5	C	58	54	○	×	1	6	2015/9/14
									2015/9/15
15	高槻市永楽町1	C	49	42	○	○	1	4 5	2015/9/10
									2015/9/11
16	高槻市宮田町1-45	C	50	46	○	○	1	3 5	2015/9/30
									2015/10/1
17	高槻市南庄所町14	C	54	46	○	○	3	5	2015/9/28
									2015/9/29
18	高槻市宮田町3-49	C	51	43	○	○	3	4 5	2015/9/17
									2015/9/18
19									
20									

一般地域

市町村名

貝塚市

通番号	測定場所	地域類型	騒音レベル (L _{Aeq})[dB]		環境基準値との比較 ○ : 基準値以下 × : 基準値超過		支配的音源		測定期間 上段: 開始年月日 下段: 終了年月日
			昼間	夜間	昼間	夜間	昼間	夜間	
1	貝塚市二色3-13-4	A	46	38	○	○	1 2 6	1 6	2016/1/21
									2016/1/22
2	貝塚市三ツ松2722	A	48	39	○	○	1 4 5	1 8	2016/1/18
									2016/2/4
3	貝塚市森824	A	50	43	○	○	1 2 5	1 8	2016/1/18
									2016/2/4
4	貝塚市久保80	A	43	41	○	○	1 5 4	8 1 4	2016/1/21
									2016/1/22
5	貝塚市小瀬1-14	B	46	40	○	○	1 4 6	1 8	2016/1/21
									2016/1/22
6	貝塚市沢1113-1	B	43	36	○	○	1 5 4	1 6	2016/1/21
									2016/1/22
7	貝塚市王子1195	B	48	39	○	○	1 5	1 6	2016/1/18
									2016/2/4
8	貝塚市三ツ松1284	B	47	36	○	○	1 5 6	1 8 6	2016/1/18
									2016/2/4
9	貝塚市橋本554	B	47	41	○	○	1 5 6	1 6	2016/1/18
									2016/2/4
10	貝塚市三ヶ山900-1	B	42	34	○	○	1 5 6	1 8	2016/1/18
									2016/2/4
11	貝塚市蕎原461-1	B	48	38	○	○	1 5	1 8	2016/1/18
									2016/2/4
12	貝塚市半田675	B	46	42	○	○	1 5 4	1 4	2016/1/21
									2016/1/22
13	貝塚市畠中2-20	B	49	41	○	○	1 5 2	1 8	2016/1/18
									2016/2/4
14	貝塚市近木1459-25	C	48	37	○	○	1 4	1 6 8	2016/1/21
									2016/1/22
15	貝塚市福田175	C	45	39	○	○	1 6 4	1 6	2016/1/21
									2016/1/22
16	貝塚市清児871	C	44	36	○	○	1 5 6	1 4 6	2016/1/18
									2016/2/4
17	貝塚市木積798	C	45	39	○	○	5 1	1 8	2016/1/18
									2016/2/4
18									
19									
20									

一般地域

市町村名

守口市

通番号	測定場所	地域類型	騒音レベル (L _{Aeq})[dB]		環境基準値との比較 ○ : 基準値以下 × : 基準値超過		支配的音源		測定期間 上段: 開始年月日 下段: 終了年月日
			昼間	夜間	昼間	夜間	昼間	夜間	
1	守口市藤田町5-27-1	A	50	39	○	○	1 5	5 7	2015/10/23
									2015/10/23
2	守口市八雲西町1-31-3	A	46	39	○	○	5	5	2015/11/6
									2015/11/6
3	守口市大宮通3-11-3	A	44	37	○	○	5	5	2015/10/23
									2015/10/23
4	守口市金田町2-2	A	49	41	○	○	3 4	1 4	2015/10/23
									2015/10/23
5	守口市大日町4-30-9	B	50	47	○	×	4 6	1	2015/11/6
									2015/11/6
6	守口市松月町5-7	B	49	45	○	○	5 6	5 6	2015/11/6
									2015/11/6
7	守口市紅屋町1-22	B	53	45	○	○	3 6	1 5	2015/11/6
									2015/11/6
8	守口市南寺方北通2-12	B	49	44	○	○	3 6	1 3	2015/11/6
									2015/11/6
9	守口市梶町1-50	C	48	38	○	○	1 5	1 5	2015/10/23
									2015/10/23
10	守口市八雲中町2-14	C	52	50	○	○	1 3	5	2015/11/6
									2015/11/6
11	守口市東郷通1-4	C	53	46	○	○	5	5	2015/10/23
									2015/10/23
12	守口市南寺方東通4-23	C	57	50	○	○	1 5	1 5	2015/10/23
									2015/10/23
13									
14									
15									
16									
17									
18									
19									
20									

一般地域

市町村名

枚方市

通番号	測定場所	地域類型	騒音レベル (L_{Aeq})[dB]		環境基準値との比較 ○ : 基準値以下 × : 基準値超過		支配的音源		測定期間 上段: 開始年月日 下段: 終了年月日
			昼間	夜間	昼間	夜間	昼間	夜間	
1	枚方市楠葉美咲2	A	40	35	○	○	1 6 2	1	2015/12/1 2015/12/1
2	枚方市東香里2	A	37	36	○	○	6 5	2 5	2015/11/19 2015/11/19
3	枚方市茄子作1	A	35	32	○	○	5 4 2	5 2 1	2015/10/19 2015/10/19
4	枚方市尊延寺4	A	41	37	○	○	5 1	5 1	2015/10/13 2015/10/13
5	枚方市津田元町3	B	45	44	○	○	6 2 5	8 7 5	2015/10/13 2015/10/13
6	枚方市桜町	B	40	36	○	○	5 2 1	5 2 1	2015/10/19 2015/10/19
7	枚方市牧野阪2	C	42	36	○	○	6 5	6	2015/12/1 2015/12/1
8	枚方市大峰南町	C	48	46	○	○	1 5 4	1 2 5	2015/10/13 2015/10/13
9									
10									
11									
12									
13									
14									
15									
16									
17									
18									
19									
20									

一般地域

市町村名

茨木市

通 番 号	測定場所	地域 類 型	騒音レベル (L_{Aeq})[dB]		環境基準値との比較 ○ : 基準値以下 × : 基準値超過		支配的音源		測定期間 上段: 開始年月日 下段: 終了年月日
			昼間	夜間	昼間	夜間	昼間	夜間	
1	茨木市高田町18	A	43	35	○	○	5 1	1 4 5	2015/5/25 2015/5/25
2	茨木市彩都あさぎ5	A	44	36	○	○	3 5 6	5 1	2015/5/21 2015/5/21
3	茨木市豊川4-5	A	48	41	○	○	1 3 2	1 4	2015/5/21 2015/5/21
4	茨木市北春日丘4-3	A	50	46	○	×	6 5	5	2015/5/25 2015/5/25
5	茨木市上穂積2-4	A	48	44	○	○	1 5 2	7 4	2015/5/25 2015/5/25
6	茨木市東奈良2	A	54	39	○	○	5 1 6	4 1 6	2015/5/19 2015/5/19
7	茨木市橋の内1-12	A	60	44	×	○	3 1	6 1 5	2015/5/25 2015/5/25
8	茨木市山手台3-28	B	50	50	○	×	7 1	1	2015/5/21 2015/5/21
9	茨木市南安威1-1	B	50	39	○	○	6 1 2	1 2	2015/5/21 2015/5/21
10	茨木市五日市2-7	B	51	46	○	×	5	3 1	2015/5/21 2015/5/21
11	茨木市丑寅2-13	B	52	46	○	×	1 6 5	5 4 6	2015/5/19 2015/5/19
12	茨木市東太田1-4	C	57	42	○	○	6 1 4	1 5 2	2015/5/25 2015/5/25
13	茨木市畑田町3	C	56	46	○	○	2 3 1	1 3	2015/5/25 2015/5/25
14	茨木市藤の里1-11	C	51	45	○	○	1 3 5	1 3	2015/5/21 2015/5/21
15	茨木市島3	C	56	53	○	×	1 2 5	1 5	2015/5/19 2015/5/19
16	茨木市双葉町11	C	58	55	○	×	1 6 2	1 2 6	2015/5/19 2015/5/19
17	茨木市横江1-12	C	52	44	○	○	1 5	1	2015/5/19 2015/5/19
18	茨木市天王2-5	C	53	49	○	○	1 5 6	1 6	2015/5/19 2015/5/19
19									
20									

一般地域

市町村名

八尾市

通番号	測定場所	地域類型	騒音レベル (L _{Aeq})[dB]		環境基準値との比較 ○ : 基準値以下 × : 基準値超過		支配的音源		測定期間 上段: 開始年月日 下段: 終了年月日
			昼間	夜間	昼間	夜間	昼間	夜間	
1	八尾市山本町北3-1-7	A	48	39	○	○	1 5 2	4 1 2	2015/10/22
									2015/10/22
2	八尾市刑部1-66	A	50	42	○	○	1 2 5	1 2 5	2015/10/28
									2015/10/28
3	八尾市緑ヶ丘2-1-2	A	52	43	○	○	2 1 5	5 1 2	2015/10/22
									2015/10/22
4	八尾市青山町2-10-217	A	47	40	○	○	1 5 2	1 4 6	2015/10/28
									2015/10/28
5	八尾市東山本新町8-10-16	A	50	42	○	○	1 5 2	1 2 6	2015/10/20
									2015/10/20
6	八尾市恩智中町5-139	A	42	34	○	○	5 1 4	5 1	2015/10/20
									2015/10/20
7	八尾市久宝寺5-4-8	B	48	37	○	○	5 1	1 5 6	2015/10/21
									2015/10/21
8	八尾市太田6-124	B	49	42	○	○	1 7 5	1 2	2015/10/27
									2015/10/29
9	八尾市南本町6-6-72	B	48	35	○	○	5 1 2	1 2 5	2015/10/28
									2015/10/28
10	八尾市木の本1-65	B	48	38	○	○	1 5 2	1 2 4	2015/10/27
									2015/10/29
11	八尾市老原2-65	B	50	34	○	○	5 1 2	1 5 2	2015/10/27
									2015/10/29
12	八尾市東弓削1-10	B	47	40	○	○	1 5 2	1 2 6	2015/10/28
									2015/10/28
13	八尾市大竹5-139	B	48	45	○	○	1 5 2	5 1 6	2015/10/20
									2015/10/20
14	八尾市本町7-4-21	C	45	34	○	○	1 2 5	1 2 6	2015/10/21
									2015/10/21
15	八尾市山本町1-8-11	C	54	46	○	○	1 2 5	1 2	2015/10/22
									2015/10/22
16	八尾市美園町2-99	C	53	43	○	○	5 7 1	1 7 2	2015/10/22
									2015/10/22
17	八尾市竹濑4-156	C	44	42	○	○	5 1	3 1 4	2015/10/21
									2015/10/21
18	八尾市跡部本町3-4-33	C	49	46	○	○	1 7 2	1 5 3	2015/10/21
									2015/10/21
19	八尾市南木の本2-13-35	C	47	37	○	○	1 7 5	1 7 4	2015/10/27
									2015/10/29
20	八尾市上之島町北4-20	C	52	45	○	○	1 7 5	5 1 2	2015/10/20
									2015/10/20

一般地域

市町村名

泉佐野市

通番号	測定場所	地域類型	騒音レベル (L _{Aeq})[dB]		環境基準値との比較 ○ : 基準値以下 × : 基準値超過		支配的音源		測定期間 上段: 開始年月日 下段: 終了年月日
			昼間	夜間	昼間	夜間	昼間	夜間	
1	泉佐野市南泉ヶ丘2-15先	A	48	42	○	○	1 2 5	1 6 4	2015/11/12 2015/11/12
2	泉佐野市市場西3-1438先	B	60	48	×	×	1 2 4	1 2 4	2015/11/11 2015/11/11
3	泉佐野市南中樫井1080先	B	51	41	○	○	1 2 4	1 4 6	2015/11/11 2015/11/11
4	泉佐野市鶴原3-10先	C	53	52	○	×	1 2 3	1 6 4	2015/11/12 2015/11/12
5	泉佐野市上町3-6先	C	53	50	○	○	1 2 3	1 2 3	2015/11/11 2015/11/11
6									
7									
8									
9									
10									
11									
12									
13									
14									
15									
16									
17									
18									
19									
20									

一般地域

市町村名

富田林市

通番号	測定場所	地域類型	騒音レベル (L _{Aeq})[dB]		環境基準値との比較 ○ : 基準値以下 × : 基準値超過		支配的音源		測定期間 上段: 開始年月日 下段: 終了年月日	
			昼間	夜間	昼間	夜間	昼間	夜間		
1	富田林市甘南備216	AA	44	35	○	○	5	1	5	2016/3/1
										2016/3/2
2	富田林市梅の里2-29	A	48	37	○	○	7	1	5	2016/2/24
										8
3	富田林市富美ヶ丘町17	A	52	46	○	×	1	4	8	2016/3/1
										1
4	富田林市宮甲田町5-30	A	53	43	○	○	2	7	6	2016/3/1
										1
5	富田林市楠風台2-12	A	46	36	○	○	5	2	4	2016/3/1
										1
6	富田林市東板持町3-14	A	47	37	○	○	1	5	4	2016/2/24
										1
7	富田林市高辺台2-29	A	43	33	○	○	5	1	7	2016/3/1
										1
8	富田林市寺池台4-2	A	48	41	○	○	4	2	5	2016/3/1
										1
9	富田林市向陽台2-8	A	47	38	○	○	1	5	7	2016/3/1
										4
10	富田林市若松町1-7	B	47	41	○	○	1	4	5	2016/2/24
										1
11	富田林市富田林町5	B	52	37	○	○	5	2	4	2016/2/24
										1
12	富田林市錦織中2-1	B	51	42	○	○	1	6	5	2016/3/1
										1
13	富田林市喜志町3-7	C	50	46	○	○	1	4	2	2016/2/24
										4
14	富田林市中野町東2-5	C	58	51	○	×	3	1		2016/2/24
										3
15	富田林市若松町東1-10	C	62	55	×	×	1	3		2016/2/24
										3
16	富田林市本町16-28	C	53	41	○	○	1	5	7	2016/2/24
										1
17	富田林市錦織南2-5	C	45	38	○	○	4	5	7	2016/3/1
										1
18	富田林市寺池台1-9	C	60	49	○	○	1	2	3	2016/3/1
										1
19										
20										

一般地域

市町村名

寝屋川市

通番号	測定場所	地域類型	騒音レベル (L _{Aeq})[dB]		環境基準値との比較 ○ : 基準値以下 × : 基準値超過		支配的音源		測定期間 上段: 開始年月日 下段: 終了年月日
			昼間	夜間	昼間	夜間	昼間	夜間	
1	寝屋川市成田東町25-8	A	37	40	○	○	4 5	5	2015/9/28
									2015/9/28
2	寝屋川市成田東が丘37-30	A	31	29	○	○	4 5	4	2015/10/26
									2015/10/26
3	寝屋川市三井が丘4-7-4	A	42	35	○	○	1 3 6	1 4 5	2015/10/26
									2015/10/26
4	寝屋川市高宮あさひ丘12-12	A	41	34	○	○	4 5	1 2 5	2015/10/5
									2015/10/5
5	寝屋川市堀溝3-10-10	A	39	45	○	○	3 4 5	1 5	2015/10/9
									2015/10/9
6	寝屋川市高柳3-19-25	A	44	34	○	○	4 5 7	1 4 5	2015/9/14
									2015/9/14
7	寝屋川市上神田2-2-2	A	42	33	○	○	1 4 5	1 4 5	2015/9/14
									2015/9/14
8	寝屋川市太秦東が丘12-1	A	36	32	○	○	4 5	5	2015/10/8
									2015/10/8
9	寝屋川市寝屋川公園1981	B	50	50	○	×	1 6	1	2015/9/25
									2015/9/25
10	寝屋川市打上新町17-28	B	42	35	○	○	1 4 5	5	2015/10/8
									2015/10/8
11	寝屋川市高宮あさひ丘49-2	B	40	39	○	○	1 2 5	3 5	2015/10/5
									2015/10/5
12	寝屋川市讃良東町6-1	B	50	44	○	○	1 3 5	1 5	2015/10/9
									2015/10/9
13	寝屋川市太間町16-2	B	51	50	○	×	1	1	2015/10/15
									2015/10/15
14	寝屋川市宇谷町5	B	44	42	○	○	1 5	1	2015/9/25
									2015/9/25
15	寝屋川市香里西之町19-2	C	41	36	○	○	1 3 5	4	2015/10/15
									2015/10/15
16	寝屋川市香里新町2-1	C	54	44	○	○	1 7	1 5 6	2015/9/28
									2015/9/28
17	寝屋川市石津中町41-5	C	47	42	○	○	1 3 5	1 3 6	2015/10/19
									2015/10/19
18	寝屋川市緑町5-8	C	46	39	○	○	1 2 5	3 6	2015/10/19
									2015/10/19
19	寝屋川市池田中町3-24	C	42	38	○	○	1	5	2015/10/13
									2015/10/13
20	寝屋川市本町1-1	C	52	42	○	○	3 5	1 5	2015/9/10
									2015/9/10

一般地域

市町村名

寝屋川市

通番号	測定場所	地域類型	騒音レベル (L _{Aeq})[dB]		環境基準値との比較 ○ : 基準値以下 × : 基準値超過		支配的音源		測定期間 上段: 開始年月日 下段: 終了年月日
			昼間	夜間	昼間	夜間	昼間	夜間	
21	寝屋川市東大利町2-14	C	53	49	○	○	1 6	1 5 6	2015/9/10 2015/9/10
22	寝屋川市仁和寺本町3-18-5	C	45	35	○	○	3 7	1 5	2015/10/13 2015/10/13
23	寝屋川市楠根南町21-1	C	46	42	○	○	4 5	1 4 5	2015/10/2 2015/10/2
24	寝屋川市下木田町16-50	C	45	40	○	○	3 5	1 3 5	2015/10/2 2015/10/2
25									
26									
27									
28									
29									
30									
31									
32									
33									
34									
35									
36									
37									
38									
39									
40									

一般地域

市町村名

河内長野市

通番号	測定場所	地域類型	騒音レベル (L _{Aeq})[dB]		環境基準値との比較 ○ : 基準値以下 × : 基準値超過		支配的音源		測定期間 上段: 開始年月日 下段: 終了年月日
			昼間	夜間	昼間	夜間	昼間	夜間	
1	河内長野市大矢船南町4	A	40	34	○	○	1 5 4	5 1	2015/11/19 2015/11/20
2	河内長野市小塩町595-2	A	49	39	○	○	5 1 6	1 6 8	2015/11/19 2015/11/20
3	河内長野市日東町16-18	A	42	43	○	○	1 2 5	1 5	2015/11/19 2015/11/20
4	河内長野市千代田南町17	A	46	34	○	○	1 5 4	2 1 5	2015/11/19 2015/11/20
5	河内長野市錦町29	B	44	35	○	○	5 4 1	1 5 4	2015/11/19 2015/11/20
6	河内長野市西代町5	B	46	45	○	○	1 5	1 2 5	2015/11/19 2015/11/20
7	河内長野市本町8-8	C	52	49	○	○	1 5 2	1 6 4	2015/11/19 2015/11/20
8	河内長野市菊水町2-13	C	53	46	○	○	1 6 5	5 1 6	2015/11/19 2015/11/20
9	河内長野市寿町8	C	54	40	○	○	3 1 5	3 1 5	2015/11/19 2015/11/20
10	河内長野市菊水町6-38横	C	43	37	○	○	5 3 8	5 4	2015/11/19 2015/11/20
11									
12									
13									
14									
15									
16									
17									
18									
19									
20									

一般地域

市町村名

松原市

通 番 号	測定場所	地域 類 型	騒音レベル (L _{Aeq})[dB]		環境基準値との比較 ○ : 基準値以下 × : 基準値超過		支配的音源				測定期間 上段: 開始年月日 下段: 終了年月日		
			昼間	夜間	昼間	夜間	昼間	夜間	昼間	夜間			
1	松原市松ヶ丘2-17-32	A	48	43	○	○	1	2	4	1	2	4	2015/5/26 2015/5/27
2	松原市天美東1-80	A	52	40	○	○	1	4	2	1	4	8	2015/6/4 2015/6/5
3	松原市天美我堂2-285	A	52	45	○	○	1	5	2	1	4	2	2015/6/4 2015/6/5
4	松原市上田8-5-4	A	46	39	○	○	1	4	5	1	4	2	2015/5/26 2015/5/27
5	松原市高見の里5-472	A	50	40	○	○	1	4	2	1	4	2	2015/9/28 2015/9/29
6	松原市三宅中4-8-31	B	52	38	○	○	1	2	5	1	4	2	2015/6/4 2015/6/5
7	松原市岡3-675	B	53	47	○	×	1	2	5	1	2	4	2015/9/28 2015/9/29
8	松原市天美北3-12-22	B	48	41	○	○	5	1	2	4	2	1	2015/6/4 2015/6/5
9	松原市天美南5-16-28	C	54	51	○	×	1	3	2	1	2	3	2015/6/4 2015/6/5
10	松原市天美南3-53	C	62	53	×	×	1	2	3	1	2	3	2015/6/4 2015/6/5
11	松原市小川5-9-5	C	54	44	○	○	1	2	3	1	4	2	2015/5/26 2015/5/27
12	松原市一津屋6-10-12	C	57	50	○	○	1	4	5	1	2	4	2015/5/26 2015/5/27
13	松原市丹南5-27	C	52	38	○	○	1	4	5	1	5		2015/9/28 2015/9/29
14													
15													
16													
17													
18													
19													
20													

一般地域

市町村名

大東市

通番号	測定場所	地域類型	騒音レベル (L_{Aeq})[dB]		環境基準値との比較 ○ : 基準値以下 × : 基準値超過		支配的音源		測定期間 上段: 開始年月日 下段: 終了年月日
			昼間	夜間	昼間	夜間	昼間	夜間	
1	大東市野崎1-78-1	A	51	41	○	○	1 5	1 5 4	2016/1/20 2016/1/21
2	大東市灰塚4-301-3	A	50	42	○	○	1 2 5	1 2 5	2016/1/20 2016/1/21
3	大東市緑が丘1-530-7	A	55	45	○	○	1 4 5	1 5	2016/1/20 2016/1/21
4	大東市中垣内4-4	B	51	43	○	○	1 5	1 5	2016/1/20 2016/1/21
5	大東市太子田2-130	B	49	41	○	○	1 5 4	1 4 4	2016/1/20 2016/1/21
6	大東市幸町501-36	B	46	38	○	○	1 4 5	1 4	2016/1/20 2016/1/21
7	大東市寺川3-182-2	C	57	50	○	○	1 5 2	1 5 4	2016/1/20 2016/1/21
8	大東市御領3-426-2	C	52	41	○	○	1 5	1 5	2016/1/20 2016/1/21
9	大東市新田中町6	C	53	44	○	○	1 3 5	1 5	2016/1/20 2016/1/21
10	大東市諸福3-151-4	C	51	42	○	○	1 5 4	1 5 4	2016/1/20 2016/1/21
11									
12									
13									
14									
15									
16									
17									
18									
19									
20									

一般地域

市町村名

箕面市

通番号	測定場所	地域類型	騒音レベル (L _{Aeq})[dB]		環境基準値との比較 ○ : 基準値以下 × : 基準値超過		支配的音源				測定期間 上段: 開始年月日 下段: 終了年月日		
			昼間	夜間	昼間	夜間	昼間	夜間	昼間	夜間			
1	箕面市桜ヶ丘4-15	A	46	33	○	○	5	6	7	1	2	8	2015/12/8
													2015/12/9
2	箕面市粟生新家5-8	A	43	39	○	○	1	2	5	1	6	8	2015/12/8
													2015/12/9
3	箕面市粟生間谷西2-6	A	45	39	○	○	1	5	7	1	4	8	2015/12/8
													2015/12/9
4	箕面市桜5-6	A	40	33	○	○	2	5	6	1	6	8	2015/12/8
													2015/12/9
5	箕面市坊島2-3	A	40	35	○	○	1	5	8	1	2	8	2015/12/8
													2015/12/9
6	箕面市稲2-13	A	49	43	○	○	5	1	7	1	4		2015/12/8
													2015/12/9
7	箕面市箕面6-4	C	49	44	○	○	1	2	3	1	2	8	2015/12/8
													2015/12/9
8	箕面市船場東3-10	C	55	47	○	○	1			1			2015/12/8
													2015/12/9
9													
10													
11													
12													
13													
14													
15													
16													
17													
18													
19													
20													

一般地域

市町村名

柏原市

通番号	測定場所	地域類型	騒音レベル (L _{Aeq})[dB]		環境基準値との比較 ○ : 基準値以下 × : 基準値超過		支配的音源		測定期間 上段: 開始年月日 下段: 終了年月日
			昼間	夜間	昼間	夜間	昼間	夜間	
1	柏原市法善寺4-7-1	A	51	48	○	×	1 2 6	1 6 2	2016/2/4 2016/2/4
2	柏原市太平寺2-16-3	A	49	36	○	○	1 2 5	1	2016/2/3 2016/2/3
3	柏原市国分本町7-4	A	48	39	○	○	1 5 7	1 7 2	2016/2/2 2016/2/2
4	柏原市旭ヶ丘1-10-26	A	51	45	○	○	1 2 6	1 4 2	2016/2/3 2016/2/3
5	柏原市高井田1598-1	A	45	36	○	○	1 5 6	1 6	2016/2/3 2016/2/3
6	柏原市円明町12-4	A	50	38	○	○	1 5 2	1 6 2	2016/2/2 2016/2/2
7	柏原市大正3-8-22	B	48	37	○	○	7 6 1	1 6 4	2016/2/4 2016/2/4
8	柏原市国分東条町29-10	B	45	39	○	○	1 5 6	1 6 4	2016/2/2 2016/2/2
9	柏原市法善寺1-6	B	50	43	○	○	1 6 2	1 2	2016/2/4 2016/2/4
10									
11									
12									
13									
14									
15									
16									
17									
18									
19									
20									

一般地域

市町村名

羽曳野市

通番号	測定場所	地域類型	騒音レベル (L _{Aeq})[dB]		環境基準値との比較 ○ : 基準値以下 × : 基準値超過		支配的音源		測定期間 上段: 開始年月日 下段: 終了年月日
			昼間	夜間	昼間	夜間	昼間	夜間	
1	羽曳野市南恵我之荘3-14-1	A	51	42	○	○	1 5 6	5 1	2015/11/9
									2015/11/9
2	羽曳野市高鷲4-1-15	A	50	42	○	○	1 5 6	1 8	2015/11/12
									2015/11/12
3	羽曳野市伊賀1-382-5	A	39	34	○	○	4 8 1	8 4	2015/11/12
									2015/11/12
4	羽曳野市桃山台1-112	A	47	43	○	○	5 4 1	1	2015/11/20
									2015/11/20
5	羽曳野市榎山147-75	A	41	34	○	○	1 3 6	1 8	2015/11/12
									2015/11/12
6	羽曳野市郡戸300-123	A	45	38	○	○	1 5 4	8 1	2015/11/12
									2015/11/12
7	羽曳野市羽曳が丘西6-573-22	A	42	41	○	○	1 4 5	1	2015/11/20
									2015/11/20
8	羽曳野市羽曳が丘7-201	A	43	40	○	○	1 5	1	2015/11/20
									2015/11/20
9	羽曳野市羽曳が丘西4-3-14	A	45	42	○	○	4 5 1	1	2015/11/20
									2015/11/20
10	羽曳野市誉田3-1221	A	54	39	○	○	3 5 1	1 6	2015/11/24
									2015/11/24
11	羽曳野市碓井4-492	A	49	43	○	○	1 5 6	1 6	2015/11/24
									2015/11/24
12	羽曳野市古市1394	A	43	40	○	○	1 5 4	1 8	2015/11/16
									2015/11/16
13	羽曳野市西浦5-374	A	43	38	○	○	5	1	2015/11/20
									2015/11/20
14	羽曳野市島泉8-84-1	B	41	40	○	○	1 5	1 4	2015/11/9
									2015/11/9
15	羽曳野市向野3-333-1	B	52	45	○	○	1 5 3	1 3	2015/11/12
									2015/11/12
16	羽曳野市東阪田362-27	B	43	37	○	○	1 3 5	1 4	2015/11/19
									2015/11/19
17	羽曳野市広瀬309-5	B	38	31	○	○	1 5 4	8 1	2015/11/19
									2015/11/19
18	羽曳野市大黒568-4	B	45	41	○	○	1 5 4	1 6	2015/11/16
									2015/11/16
19	羽曳野市駒ヶ谷428	B	44	37	○	○	5 1	1 6	2015/11/16
									2015/11/16
20	羽曳野市恵我之荘5-156-7	C	53	50	○	○	3 6	6 1 4	2015/11/9
									2015/11/9

一般地域

市町村名

羽曳野市

通番号	測定場所	地域類型	騒音レベル (L _{Aeq})[dB]		環境基準値との比較 ○ : 基準値以下 × : 基準値超過		支配的音源				測定期間 上段: 開始年月日 下段: 終了年月日	
			昼間	夜間	昼間	夜間	昼間	夜間	昼間	夜間		
21	羽曳野市野640-5	C	55	42	○	○	1	5	3	1	2015/11/12 2015/11/12	
22	羽曳野市古市4-453	C	53	43	○	○	3	1	8	1	6	2015/11/24 2015/11/24
23	羽曳野市広瀬254	C	56	48	○	○	3	1	3	1	2015/11/19 2015/11/19	
24												
25												
26												
27												
28												
29												
30												
31												
32												
33												
34												
35												
36												
37												
38												
39												
40												

一般地域

市町村名

門真市

通番号	測定場所	地域類型	騒音レベル (L _{Aeq})[dB]		環境基準値との比較 ○ : 基準値以下 × : 基準値超過		支配的音源		測定期間 上段: 開始年月日 下段: 終了年月日
			昼間	夜間	昼間	夜間	昼間	夜間	
1	門真市沖町5-5	A	46	43	○	○	4 2	4 1 2	2016/1/26 2016/1/26
2	門真市上野口町34-6	A	46	37	○	○	1 4 5	1 4	2016/1/7 2016/1/7
3	門真市千石東町9-27	A	50	47	○	×	1 6	1 2	2016/1/26 2016/1/26
4	門真市本町35-3	A	45	42	○	○	1 5 4	1 5	2015/10/15 2015/10/15
5	門真市月出町15-24	A	45	38	○	○	1 2 4	5 1	2015/10/15 2015/10/15
6	門真市岸和田1-8	A	54	53	○	×	1 2 5	1 2 5	2015/5/22 2015/5/22
7	門真市下馬伏町1-22	A	54	49	○	×	1 3	1 2	2016/1/26 2016/1/26
8	門真市柳町15-17	B	49	38	○	○	1 3 2	1 2	2015/11/5 2015/11/5
9	門真市三ツ島1-20	B	58	44	×	○	1 5 6	1 2	2015/11/5 2015/11/5
10	門真市一番町16-7	B	49	47	○	×	2 1 5	2 4	2016/1/7 2016/1/7
11	門真市深田町19-5	C	56	44	○	○	1 3	1 3	2015/11/5 2015/11/5
12	門真市野里町16-9	C	48	43	○	○	1 4 5	4 1 2	2016/1/7 2016/1/7
13	門真市栄町21-33	C	50	46	○	○	1 2 4	7	2015/10/15 2015/10/15
14	門真市向島町16-10	C	45	39	○	○	1 2	4 2	2015/10/15 2015/10/15
15	門真市四宮4-4	C	55	46	○	○	1 3 5	1 2 4	2015/5/22 2015/5/22
16	門真市三ツ島3-3	C	53	49	○	○	1	1 5 7	2015/11/5 2015/11/5
17									
18									
19									
20									

一般地域

市町村名

摂津市

通番号	測定場所	地域類型	騒音レベル (L _{Aeq})[dB]		環境基準値との比較 ○：基準値以下 ×：基準値超過		支配的音源		測定期間 上段：開始年月日 下段：終了年月日
			昼間	夜間	昼間	夜間	昼間	夜間	
1	摂津市昭和園2	A	50	49	○	×	7 1 5	5 2	2015/6/12
									2015/6/12
2	摂津市千里丘東1-6	A	55	39	○	○	7 1 5	7 3 2	2015/6/12
									2015/6/12
3	摂津市千里丘6-6	A	52	41	○	○	1 5 7	5 1 7	2015/6/12
									2015/6/12
4	摂津市千里丘東5-18-24	A	56	50	×	×	1 7 2	7 1 2	2015/6/12
									2015/6/12
5	摂津市正雀4-2-3	A	52	42	○	○	1 7 2	7 1 4	2015/6/12
									2015/6/12
6	摂津市一津屋1-16-13	A	53	47	○	×	1 6	1 2	2015/6/19
									2015/6/20
7	摂津市別府2-10-20	B	51	55	○	×	1 6	1 5 6	2015/6/19
									2015/6/19
8	摂津市鳥飼野々3-36	B	52	44	○	○	1 2 7	1 5	2015/7/3
									2015/7/3
9	摂津市鳥飼西3-10	B	50	45	○	○	7 1	1 2	2015/7/3
									2015/7/3
10	摂津市鳥飼新町2-10	B	52	50	○	×	5 1 7	5 1 4	2015/7/3
									2015/7/4
11	摂津市鶴野4-20-14	C	49	45	○	○	7 1 5	4 1	2015/6/12
									2015/6/12
12	摂津市正雀本町1-27	C	52	42	○	○	6 7 1	1 6 2	2015/6/19
									2015/6/19
13	摂津市東別府1-3	C	55	48	○	○	1 6 7	1 7	2015/6/19
									2015/6/19
14	摂津市南別府2-4	C	55	40	○	○	1 2 6	1 2	2015/6/19
									2015/6/19
15	摂津市新在家2-16	C	58	44	○	○	1 4	1 5 2	2015/6/19
									2015/6/20
16	摂津市鳥飼本町4-14	C	55	51	○	×	1 2 5	1 5	2015/7/3
									2015/7/3
17	摂津市鳥飼本町1-7	C	50	38	○	○	3 1	5 1	2015/7/3
									2015/7/3
18	摂津市鳥飼中2-6	C	57	53	○	×	3 1	1 5 7	2015/7/3
									2015/7/4
19									
20									

一般地域

市町村名

高石市

通番号	測定場所	地域類型	騒音レベル (L _{Aeq})[dB]		環境基準値との比較 ○ : 基準値以下 × : 基準値超過		支配的音源		測定期間 上段: 開始年月日 下段: 終了年月日
			昼間	夜間	昼間	夜間	昼間	夜間	
1	高石市羽衣4-2	A	51	45	○	○	1 5 4	1 4 2	2016/1/26 2016/1/26
2	高石市千代田6-6	A	47	46	○	×	1 2 4	1 2 5	2016/1/26 2016/1/26
3	高石市東羽衣5-7	A	53	39	○	○	1 4 5	1 4 6	2016/1/26 2016/1/26
4	高石市加茂2-14	A	50	41	○	○	5 1 2	6 1 2	2016/1/26 2016/1/26
5	高石市取石2-14	A	52	42	○	○	5 4 1	5 1	2016/1/26 2016/1/26
6	高石市取石4-17	A	48	42	○	○	4 6 2	4 1	2016/1/26 2016/1/26
7	高石市綾園7-6	B	54	45	○	○	1 4 2	1 2 6	2016/1/26 2016/1/26
8	高石市東羽衣3-3	C	51	43	○	○	6 1 2	1 6 4	2016/1/26 2016/1/26
9	高石市綾園1-12	C	54	45	○	○	1 2 6	1 6 2	2016/1/26 2016/1/26
10	高石市西取石1-19	C	52	54	○	×	6 5 1	6 1	2016/1/26 2016/1/26
11									
12									
13									
14									
15									
16									
17									
18									
19									
20									

一般地域

市町村名

藤井寺市

通番号	測定場所	地域類型	騒音レベル (L _{Aeq})[dB]		環境基準値との比較 ○ : 基準値以下 × : 基準値超過		支配的音源		測定期間 上段: 開始年月日 下段: 終了年月日
			昼間	夜間	昼間	夜間	昼間	夜間	
1	藤井寺市小山3-265	A	61	53	×	×	1	1	2016/2/22 2016/2/22
2	藤井寺市恵美坂2-4-10	A	48	38	○	○	1	1	2016/2/22 2016/2/22
3	藤井寺市林3-6-30	A	59	51	×	×	1	1	2016/2/16 2016/2/16
4	藤井寺市梅が園町16-20	A	46	36	○	○	1	1	2016/2/16 2016/2/16
5	藤井寺市藤井寺3-1-20	A	53	48	○	×	1	1	2016/2/18 2016/2/18
6	藤井寺市川北3-6-2	B	50	43	○	○	1	1	2016/2/22 2016/2/22
7	藤井寺市大井2-2	B	47	37	○	○	1 3 7	1	2016/2/22 2016/2/22
8	藤井寺市岡1-2-7	B	49	46	○	×	1 2	1	2016/2/18 2016/2/18
9	藤井寺市小山7-13-3	C	47	42	○	○	1	1	2016/2/18 2016/2/18
10	藤井寺市小山8-18-7	C	49	41	○	○	3	1	2016/2/22 2016/2/22
11	藤井寺市岡2-10-18	C	60	53	○	×	1	1	2016/2/22 2016/2/22
12	藤井寺市道明寺1-18-19	C	56	46	○	○	1	1	2016/2/16 2016/2/16
13									
14									
15									
16									
17									
18									
19									
20									

一般地域

市町村名

東大阪市

通番号	測定場所	地域類型	騒音レベル (L _{Aeq})[dB]		環境基準値との比較 ○ : 基準値以下 × : 基準値超過		支配的音源		測定期間 上段: 開始年月日 下段: 終了年月日
			昼間	夜間	昼間	夜間	昼間	夜間	
1	東大阪市日下町1-8-29	A	48	41	○	○	4 5 1	1 4 5	2015/11/19 2015/11/19
2	東大阪市森河内西2-14-42	A	59	50	×	×	1 4 6	1 5 6	2015/11/26 2015/11/26
3	東大阪市善根寺町4-3-43	B	50	40	○	○	3 1 5	1 5 2	2015/11/19 2015/11/19
4	東大阪市吉田本町3-2-35	B	60	45	×	○	1 2 5	1 2 4	2015/11/20 2015/11/20
5	東大阪市布市町3-8-5	C	56	47	○	○	3 1 2	5 1 2	2015/11/19 2015/11/19
6	東大阪市長堂1-17-29	C	65	55	×	×	1 2 7	1 2	2015/11/27 2015/11/27
7	東大阪市荒本新町2-11	C	63	53	×	×	1 2 6	1 2	2015/11/20 2015/11/20
8	東大阪市新鴻池町8-22	C	51	43	○	○	1 2 5	1 2 6	2015/11/20 2015/11/20
9	東大阪市東鴻池町1-10-6	C	46	42	○	○	1 5 2	1 2 4	2015/11/20 2015/11/20
10	東大阪市御厨4-6-3	C	56	38	○	○	1 2 6	1 2	2015/11/27 2015/11/27
11	東大阪市川俣1-13-12	C	59	50	○	○	3 1 5	1 5 2	2015/11/26 2015/11/26
12	東大阪市稲田新町3-6-8	C	55	48	○	○	3 1 4	1 2	2015/11/20 2015/11/20
13	東大阪市宝町18-27	C	64	47	×	○	3 1 2	1 3 4	2015/11/20 2015/11/20
14	東大阪市稲田上町1-9-14	C	59	43	○	○	1 2 6	1 2 6	2015/11/26 2015/11/26
15	東大阪市高井田本通1-7-10	C	56	52	○	×	1 3 5	1 3 4	2015/11/27 2015/11/27
16									
17									
18									
19									
20									

一般地域

市町村名

泉南市

通番号	測定場所	地域類型	騒音レベル (L _{Aeq})[dB]		環境基準値との比較 ○ : 基準値以下 × : 基準値超過		支配的音源			測定期間 上段: 開始年月日 下段: 終了年月日
			昼間	夜間	昼間	夜間	昼間	夜間		
1	泉南市信達大苗代62	A	45	41	○	○	5 2 6	4 6 1	2016/2/12	
									2016/2/13	
2	泉南市新家1414-276	A	46	34	○	○	1 5 4	6	2016/2/12	
									2016/2/13	
3	泉南市信達市場111-1	A	40	34	○	○	2 5 6	6 1 4	2015/11/13	
									2015/11/14	
4	泉南市幡代1-318-1	A	41	38	○	○	1 5 4	1 5	2015/11/13	
									2015/11/14	
5	泉南市樽井3-6-2	B	39	35	○	○	1 6 5	1 6 2	2015/11/13	
									2015/11/14	
6	泉南市樽井7-18-55	B	41	37	○	○	2 5 6	6 5 1	2016/2/12	
									2016/2/13	
7	泉南市新家2948	C	62	57	×	×	1 6	1	2015/9/18	
									2015/9/19	
8	泉南市男里7-1311-126	C	42	38	○	○	1 2 4	1 5	2015/9/18	
									2015/9/19	
9										
10										
11										
12										
13										
14										
15										
16										
17										
18										
19										
20										

一般地域

市町村名

四條畷市

通番号	測定場所	地域類型	騒音レベル (L _{Aeq})[dB]		環境基準値との比較 ○ : 基準値以下 × : 基準値超過		支配的音源		測定期間 上段: 開始年月日 下段: 終了年月日
			昼間	夜間	昼間	夜間	昼間	夜間	
1	四條畷市清滝中町13	A	46	41	○	○	1		2015/10/22 2015/10/23
2	四條畷市田原台4-19	A	45	36	○	○	4 5	5	2015/10/22 2015/10/23
3	四條畷市田原台8-6	A	44	41	○	○	7	1 5	2015/10/22 2015/10/23
4	四條畷市岡山1-14	A	44	39	○	○	5 6	2	2015/10/22 2015/10/23
5	四條畷市二丁通町11	A	48	38	○	○	6 1		2015/10/29 2015/10/30
6	四條畷市南野5-8	A	51	47	○	×	1 5 4	1	2015/10/29 2015/10/30
7	四條畷市清滝新町12	A	46	41	○	○			2015/10/29 2015/10/30
8	四條畷市大字砂306	B	52	39	○	○			2015/10/29 2015/10/30
9	四條畷市中野本町1	B	52	49	○	×		1 7	2015/10/29 2015/10/30
10	四條畷市大字下田原1441	B	45	41	○	○	5	5	2015/10/22 2015/10/23
11	四條畷市岡山2-1	C	49	48	○	○	6		2015/10/22 2015/10/23
12	四條畷市大字中野176	C	52	45	○	○	4	4	2015/10/29 2015/10/30
13									
14									
15									
16									
17									
18									
19									
20									

一般地域

市町村名

交野市

通番号	測定場所	地域類型	騒音レベル (L _{Aeq})[dB]		環境基準値との比較 ○ : 基準値以下 × : 基準値超過		支配的音源		測定期間 上段: 開始年月日 下段: 終了年月日
			昼間	夜間	昼間	夜間	昼間	夜間	
1	交野市天野が原町2-22	A	48	47	○	×	1 6 2	1 5	2015/12/17 2015/12/17
2	交野市南星台4-2	A	41	36	○	○	1 7 6	6 7 8	2015/12/14 2015/12/14
3	交野市妙見坂5-9	A	41	39	○	○	6 1 7	1 2 8	2015/11/30 2015/11/30
4	交野市私市山手2-10	A	42	38	○	○	6 5 1	4 1 6	2015/12/14 2015/12/14
5	交野市星田西3-10	A	50	35	○	○	7 6 5	6 7	2015/12/17 2015/12/17
6	交野市私市6-22	A	46	40	○	○	5 4 6	4 6 1	2015/12/14 2015/12/14
7	交野市妙見東3-6	A	45	34	○	○	5 6 7	1	2015/11/30 2015/11/30
8	交野市星田2-5	A	45	39	○	○	7 5 6	4 1 2	2015/11/30 2015/11/30
9									
10									
11									
12									
13									
14									
15									
16									
17									
18									
19									
20									

一般地域

市町村名

大阪狭山市

通番号	測定場所	地域類型	騒音レベル (L_{Aeq})[dB]		環境基準値との比較 ○ : 基準値以下 × : 基準値超過		支配的音源		測定期間 上段: 開始年月日 下段: 終了年月日
			昼間	夜間	昼間	夜間	昼間	夜間	
1	大阪狭山市東野中3-354-2	A	45	39	○	○	1 4 5	1 4 7	2015/12/16 2015/12/16
2	大阪狭山市西山台2-7(公園)	A	48	30	○	○	5 6 4	6 4 2	2015/12/16 2015/12/16
3	大阪狭山市東茱萸木1(公園)	A	54	42	○	○	1 5 4	1 2 4	2015/12/16 2015/12/16
4	大阪狭山市西山台5-2(公園)	A	48	38	○	○	1 5 7	6 4 7	2015/12/16 2015/12/16
5	大阪狭山市池尻自由丘2-14	A	49	43	○	○	5 4 1	1 8 6	2015/12/16 2015/12/16
6	大阪狭山市東池尻2(公園)	B	54	40	○	○	5 7 6	5 7 6	2015/12/16 2015/12/16
7	大阪狭山市半田5(公園)	B	49	37	○	○	5 1 2	1 4 7	2015/12/16 2015/12/16
8									
9									
10									
11									
12									
13									
14									
15									
16									
17									
18									
19									
20									

一般地域

市町村名

阪南市

通 番 号	測定場所	地域 類型	騒音レベル (L _{Aeq})[dB]		環境基準値との比較 ○ : 基準値以下 × : 基準値超過		支配的音源		測定期間 上段: 開始年月日 下段: 終了年月日
			昼間	夜間	昼間	夜間	昼間	夜間	
1	阪南市舞3-18-9	A	57	43	×	○	1 4 2	1 6 4	2015/11/5 2015/11/6
2	阪南市箱作945	A	50	37	○	○	1 5 6	1 8 4	2015/11/5 2015/11/6
3	阪南市桃の木台5丁目付近	A	43	40	○	○	1 4 5	1 4 8	2015/11/5 2015/11/6
4	阪南市自然田1416	B	52	40	○	○	7 1 2	1 6 8	2015/11/5 2015/11/6
5	阪南市尾崎町8-488-11	C	48	43	○	○	7 8 1	8 1	2015/11/5 2015/11/6
6									
7									
8									
9									
10									
11									
12									
13									
14									
15									
16									
17									
18									
19									
20									

一般地域

市町村名

島本町

通番号	測定場所	地域類型	騒音レベル (L _{Aeq})[dB]		環境基準値との比較 ○ : 基準値以下 × : 基準値超過		支配的音源		測定期間 上段: 開始年月日 下段: 終了年月日
			昼間	夜間	昼間	夜間	昼間	夜間	
1	島本町東大寺2-24	A	44	40	○	○	1 2	1 2	2016/2/18 2016/2/18
2	島本町若山台2-6	A	44	37	○	○	1 2 7	1 2	2016/2/18 2016/2/18
3	島本町広瀬1-4-37	A	46	37	○	○	1 2	1 2	2016/2/18 2016/2/18
4	島本町広瀬5-11	A	46	40	○	○	1 2	1 2	2016/2/18 2016/2/18
5	島本町青葉2-15	A	48	44	○	○	1 2	1 2	2016/2/18 2016/2/18
6	島本町桜井4-10	A	46	43	○	○	1 2	1 2	2016/2/18 2016/2/18
7	島本町桜井2-12-6	A	52	42	○	○	1 2	1 2	2016/2/18 2016/2/18
8	島本町高浜1-3	B	50	47	○	×	1 2	1 2	2016/2/18 2016/2/18
9	島本町山崎3-5-4	B	42	39	○	○	1 2	1 2	2016/2/18 2016/2/18
10	島本町山崎5-3	B	46	38	○	○	1 2	1 2	2016/2/18 2016/2/18
11	島本町山崎1-9	C	46	41	○	○	1 2	1 2	2016/2/18 2016/2/18
12									
13									
14									
15									
16									
17									
18									
19									
20									

一般地域

市町村名

忠岡町

通番号	測定場所	地域類型	騒音レベル (L _{Aeq})[dB]		環境基準値との比較 ○ : 基準値以下 × : 基準値超過		支配的音源		測定期間 上段: 開始年月日 下段: 終了年月日
			昼間	夜間	昼間	夜間	昼間	夜間	
1	忠岡町馬瀬2-17-2	A	49	39	○	○	7 1 8	7 8 1	2016/2/25 2016/2/25
2	忠岡町忠岡南1-12-30	B	48	39	○	○	7 1 8	7 8 1	2016/2/25 2016/2/25
3									
4									
5									
6									
7									
8									
9									
10									
11									
12									
13									
14									
15									
16									
17									
18									
19									
20									

一般地域

市町村名

熊取町

通番号	測定場所	地域類型	騒音レベル (L _{Aeq})[dB]		環境基準値との比較 ○ : 基準値以下 × : 基準値超過		支配的音源				測定期間 上段: 開始年月日 下段: 終了年月日		
			昼間	夜間	昼間	夜間	昼間	夜間	昼間	夜間			
1	熊取町青葉台2-17	A	47	42	○	○	5	2	1	5	6	2016/2/17	
												2016/2/17	
2	熊取町五門東3-23	A	44	38	○	○	5	4	6	5	1	6	2016/2/17
													2016/2/17
3	熊取町自由が丘2-9	A	47	38	○	○	5	1	6	5	1		2016/2/17
													2016/2/17
4	熊取町桜が丘1-15	A	46	46	○	×	5	2	4	4	5		2016/2/17
													2016/2/17
5	熊取町大久保中3-14	B	46	41	○	○	5	4	6	5	1		2016/2/17
													2016/2/17
6	熊取町小谷南2-7	C	46	46	○	○	5	1		5	1		2016/2/17
													2016/2/17
7													
8													
9													
10													
11													
12													
13													
14													
15													
16													
17													
18													
19													
20													

詳細データ

(3) 道路交通振動測定結果

目次

市町村名	<ページ>	市町村名	<ページ>
1. 大阪市	179～180	26. 高石市	195
2. 堺市	181	27. 藤井寺市	196
3. 岸和田市	182	28. 東大阪市	(実施せず)
4. 豊中市	(実施せず)	29. 泉南市	”
5. 池田市	183	30. 四條畷市	”
6. 吹田市	(実施せず)	31. 交野市	197
7. 泉大津市	184	32. 大阪狭山市	198
8. 高槻市	185	33. 阪南市	(実施せず)
9. 貝塚市	186	34. 島本町	”
10. 守口市	187	35. 豊能町	”
11. 枚方市	188	36. 能勢町	”
12. 茨木市	(実施せず)	37. 忠岡町	199
13. 八尾市	”	38. 熊取町	(実施せず)
14. 泉佐野市	189	39. 田尻町	”
15. 富田林市	190	40. 岬町	”
16. 寝屋川市	191	41. 太子町	”
17. 河内長野市	192	42. 河南町	”
18. 松原市	(実施せず)	43. 千早赤阪村	”
19. 大東市	”		
20. 和泉市	”		
21. 箕面市	193		
22. 柏原市	(実施せず)		
23. 羽曳野市	”		
24. 門真市	194		
25. 摂津市	(実施せず)		

(注1)測定はそれぞれの市町が実施。

(注2)表中、「区分」とは、道路交通振動に係る要請限度(参考資料(6)参照)の区域をいう。また、「昼間」とは午前6時から午後9時まで、「夜間」とは午後9時から翌日の午前6時までをいう。

(注3)測定結果が30デシベル未満の場合、「<30」と標記した(但し、大阪市測定データはその限りでなく、表外の注釈に拠る)。また、測定を実施していない項目は空欄とした。

(注4)掲載した測定結果は、道路交通振動の限度(要請限度)に係る測定方法と異なる場合があるが、参考として要請限度の値と比較し超過状況を記載した。

道路交通振動測定結果

市町村名

大阪市

注1) 振動レベルの測定下限値が25dBであるため、L10の算術平均値が25dBを下回った場合は「<25」と表記している。

通 番 号	道 路 名	測定場所	車 線 数	区 域 の 区 分	振動レベル (L ₁₀)[dB]		要請限度値 一:限度値以下 *:限度値超過		測定期間 上段:開始年月日 下段:終了年月日
					昼間	夜間	昼間	夜間	
1	国道1号	大阪市北区東天満2-10-7	6	2	38	34	-	-	2016/2/26
									2016/2/27
2	国道2号	大阪市福島区海老江5-3-6	4	2	35	30	-	-	2016/2/26
									2016/2/27
3	国道25号	大阪市平野区平野宮町1-9-29	4	2	46	39	-	-	2016/2/4
									2016/2/5
4	国道25号	大阪市浪速区敷津東3-8-8	4	2	40	33	-	-	2016/1/26
									2016/1/27
5	国道25号	大阪市東住吉区杭全1-16-27	5	2	44	47	-	-	2016/2/18
									2016/2/19
6	国道26号	大阪市住之江区浜口西3-9-5	4	2	48	41	-	-	2016/1/19
									2016/1/20
7	国道43号	大阪市此花区春日出北1-19-16	10	1	47	40	-	-	2016/2/16
									2016/2/17
8	国道43号	大阪市西淀川区出来島2-2-24	4	1	50	40	-	-	2016/2/16
									2016/2/17
9	国道172号	大阪市港区田中3-1-40	8	2	41	35	-	-	2016/1/21
									2016/1/22
10	国道172号	大阪市港区市岡1-5-33	6	2	46	38	-	-	2016/1/21
									2016/1/22
11	国道176号	大阪市淀川区新高3-2-6	4	2	37	32	-	-	2016/2/16
									2016/2/17
12	国道176号	大阪市北区曾根崎2-6-6	7	2	41	40	-	-	2016/2/26
									2016/2/27
13	国道176号	大阪市淀川区十三本町1-21-11	4	2	40	32	-	-	2016/2/16
									2016/2/17
14	国道308号	大阪市中央区南船場1-3-11	6	2	45	40	-	-	2016/1/26
									2016/1/27
15	国道308号	大阪市東成区大今里西2-8-4	4	2	42	37	-	-	2016/1/26
									2016/1/27
16	国道479号	大阪市城東区古市1-20-26	4	1	45	37	-	-	2016/2/26
									2016/2/27
17	国道479号	大阪市平野区流町2-1-24	6	1	43	40	-	-	2016/2/4
									2016/2/5
18	国道479号	大阪市住吉区南住吉2-18-21	4	2	50	47	-	-	2016/2/18
									2016/2/19
19	市道九条高津第2号線	大阪市西区境川1-4-26	4	2	43	34	-	-	2016/1/22
									2016/1/23
20	市道九条高津第2号線	大阪市西区境川2-5-45	4	2	44	29	-	-	2016/1/22
									2016/1/23
21	市道恵美須城東線	大阪市天王寺区烏ヶ辻2-6-4	4	2	<25	<25	-	-	2016/1/26
									2016/1/27
22	市道四天王寺巽線	大阪市生野区勝山北3-13-30	4	2	38	30	-	-	2016/1/26
									2016/1/27
23	府道住吉八尾線	大阪市平野区長吉出戸5-3-58	6	2	42	37	-	-	2016/2/4
									2016/2/5
24	市道住之江区第8905号線	大阪市住之江区新北島4-2-3	4	1	49	38	-	-	2016/1/19
									2016/1/20
25	府道大阪伊丹線	大阪市浪速区塩草1-4-31	6	1	44	34	-	-	2016/1/28
									2016/1/29

道路交通振動測定結果

市町村名

大阪市

注1) 振動レベルの測定下限値が25dBであるため、L10の算術平均値が25dBを下回った場合は「<25」と表記している。

通 番 号	道 路 名	測 定 場 所	車 線 数	区 域 の 区 分	振動レベル (L ₁₀)[dB]		要請限度値 一:限度値以下 *:限度値超過		測 定 期 間 上段:開始年月日 下段:終了年月日
					昼間	夜間	昼間	夜間	
26	府道大阪伊丹線	大阪市淀川区加島1-54-41	4	1	46	37	-	-	2016/2/16 2016/2/17
27	府道大阪狭山線	大阪市東住吉区矢田3-4-27	4	1	40	30	-	-	2016/2/4 2016/2/5
28	府道大阪港八尾線	大阪市東住吉区中野4-3-24	4	2	48	43	-	-	2016/2/18 2016/2/19
29	府道大阪高石線	大阪市阿倍野区天王寺町南1-3-10	4	2	45	40	-	-	2016/1/26 2016/1/27
30	府道大阪高石線	大阪市阿倍野区阪南町1-26-30	4	2	41	38	-	-	2016/2/4 2016/2/5
31	府道大阪高槻京都線	大阪市東淀川区柴島2-8-36	4	1	39	35	-	-	2016/2/26 2016/2/27
32	府道大阪生駒線	大阪市鶴見区浜1-1-37	4	1	46	37	-	-	2016/2/18 2016/2/19
33	府道大阪中央環状線	大阪市平野区长吉出戸8-3-3	5	2	50	40	-	-	2016/2/4 2016/2/5
34	府道大阪八尾線	大阪市大正区三軒家東1-19-13	6	2	41	37	-	-	2016/1/21 2016/1/22
35	府道大阪八尾線	大阪市大正区三軒家東5-5-16	6	2	45	35	-	-	2016/2/2 2016/2/3
36	府道大阪八尾線	大阪市西区新町1-28-3	6	2	34	28	-	-	2016/1/28 2016/1/29
37	府道大阪八尾線	大阪市生野区巽西1-1-3	4	2	43	34	-	-	2016/1/26 2016/1/27
38	府道大阪枚岡奈良線	大阪市天王寺区小橋町3-13	6	2	42	37	-	-	2016/1/26 2016/1/27
39	府道大阪臨海線	大阪市西区北堀江4-2-9	8	2	40	36	-	-	2016/1/28 2016/1/29
40	府道大阪臨海線	大阪市住之江区南加賀屋1-1-77	6	1	44	32	-	-	2016/2/2 2016/2/3
41	府道大阪和泉泉南線	大阪市中央区谷町1-4-5	6	2	38	32	-	-	2016/1/28 2016/1/29
42	府道大阪和泉泉南線	大阪市阿倍野区王子町3-2-16	4	2	39	33	-	-	2016/2/18 2016/2/19
43	府道大阪和泉泉南線	大阪市住吉区万代3-11-6	4	2	42	38	-	-	2016/1/19 2016/1/20
44	府道中津太子橋線	大阪市旭区赤川4-1-30	4	2	48	36	-	-	2016/2/26 2016/2/27
45	市道中之島桜川線	大阪市西区靱本町2-1-14	4	2	47	38	-	-	2016/2/26 2016/2/27
46	市道中之島桜川線	大阪市福島区福島4-5-6	4	2	45	37	-	-	2016/1/28 2016/1/29
47	市道天神橋天王寺線	大阪市中央区北浜東3-9	5	2	43	35	-	-	2016/1/28 2016/1/29
48	市道福島桜島線	大阪市此花区春日出北2-1-9	4	2	49	43	-	-	2016/1/21 2016/1/22
49	市道淀川北岸線	大阪市西淀川区野里3-5-22	4	1	52	40	-	-	2016/2/16 2016/2/17
50	市道浪速鶴町線	大阪市大正区三軒家東1-13-10	4	2	50	38	-	-	2016/1/28 2016/1/29

道路交通振動測定結果

市町村名

堺市

通 番 号	道 路 名	測 定 場 所	車 線 数	区 域 の 区 分	振動レベル (L ₁₀)[dB]		要請限度値 一:限度値以下 *:限度値超過		測 定 期 間 上段:開始年月日 下段:終了年月日
					昼間	夜間	昼間	夜間	
1	府道大阪中央環状線	堺市北区新金岡町5-9	6	1	38	35	—	—	2015/12/14 2015/12/15
2	府道大阪臨海線	堺市堺区緑町1-14-1	6	2	53	47	—	—	2015/12/8 2015/12/9
3	府道大阪臨海線	堺市堺区北波止町	2	2	49	46	—	—	2015/12/8 2015/12/9
4									
5									
6									
7									
8									
9									
10									
11									
12									
13									
14									
15									
16									
17									
18									
19									
20									
21									
22									
23									
24									
25									

道路交通振動測定結果

市町村名

岸和田市

通 番 号	道 路 名	測 定 場 所	車 線 数	区 域 の 区 分	振動レベル (L ₁₀)[dB]		要請限度値 —:限度値以下 *:限度値超過		測 定 期 間 上段:開始年月日 下段:終了年月日
					昼間	夜間	昼間	夜間	
1	国道26号	岸和田市八阪町1-7	6	2	34	<30	—	—	2016/1/25 2016/1/26
2	府道岸和田牛滝山貝塚線(新)	岸和田市三田町81-1	4	1	40	<30	—	—	2016/1/26 2016/1/27
3									
4									
5									
6									
7									
8									
9									
10									
11									
12									
13									
14									
15									
16									
17									
18									
19									
20									
21									
22									
23									
24									
25									

道路交通振動測定結果

市町村名

池田市

通 番 号	道 路 名	測 定 場 所	車 線 数	区 域 の 区 分	振動レベル (L ₁₀)[dB]		要請限度値 一:限度値以下 *:限度値超過		測 定 期 間 上段:開始年月日 下段:終了年月日
					昼間	夜間	昼間	夜間	
1	国道171号bp	池田市荘園1-13	4	1	33	<30	-	-	2015/11/10 2015/11/11
2	国道173号	池田市木部町36-5	7	1	36	<30	-	-	2015/11/10 2015/11/11
3	府道大阪中央環状線	池田市石橋4-20	12	1	46	46	-	-	2015/11/10 2015/11/11
4	府道大阪池田線	池田市空港1-12	10	2	34	31	-	-	2015/11/10 2015/11/11
5									
6									
7									
8									
9									
10									
11									
12									
13									
14									
15									
16									
17									
18									
19									
20									
21									
22									
23									
24									
25									

道路交通振動測定結果

市町村名

泉大津市

通 番 号	道 路 名	測定場所	車 線 数	区 域 の 区 分	振動レベル (L ₁₀)[dB]		要請限度値 —:限度値以下 *:限度値超過		測定期間 上段:開始年月日 下段:終了年月日
					昼間	夜間	昼間	夜間	
1	市道南海中央線	泉大津市曾根町1	4	1	35	30	—	—	2015/11/30 2015/12/1
2	市道南海中央線	泉大津市曾根町1	4	1	36	30	—	—	2015/12/1 2015/12/2
3									
4									
5									
6									
7									
8									
9									
10									
11									
12									
13									
14									
15									
16									
17									
18									
19									
20									
21									
22									
23									
24									
25									

道路交通振動測定結果

市町村名

高槻市

通 番 号	道 路 名	測定場所	車 線 数	区 域 の 区 分	振動レベル (L ₁₀)[dB]		要請限度値 —:限度値以下 *:限度値超過		測定期間 上段:開始年月日 下段:終了年月日
					昼間	夜間	昼間	夜間	
1	名神高速道路	高槻市緑が丘1-12	6	1	36	37	—	—	2015/6/22 2015/6/23
2	国道170号	高槻市城東町5	4	1	48	41	—	—	2015/6/1 2015/6/2
3	国道171号	高槻市朝日町2	4	2	34	30	—	—	2015/6/1 2015/6/2
4	府道枚方亀岡線	高槻市緑が丘3-12	2	1	47	34	—	—	2015/6/8 2015/6/9
5	府道大阪高槻線	高槻市芝生町3-2	2	1	46	41	—	—	2015/6/15 2015/6/16
6	府道萩谷西五百住線	高槻市宮田町3-6	2	1	43	33	—	—	2015/6/16 2015/6/17
7	府道大阪高槻京都線(新)	高槻市西冠3-47	4	2	45	40	—	—	2015/6/8 2015/6/9
8									
9									
10									
11									
12									
13									
14									
15									
16									
17									
18									
19									
20									
21									
22									
23									
24									
25									

道路交通振動測定結果

市町村名

貝塚市

通 番 号	道 路 名	測定場所	車 線 数	区 域 の 区 分	振動レベル (L ₁₀)[dB]		要請限度値 —:限度値以下 *:限度値超過		測定期間 上段:開始年月日 下段:終了年月日
					昼間	夜間	昼間	夜間	
1	国道26号	貝塚市地藏堂158	4	2	32		—	—	2016/1/21 2016/1/22
2	国道26号	貝塚市石才53	4	2	35		—	—	2016/1/21 2016/1/22
3	国道170号(新)	貝塚市東山7-4-1	4	1	39		—	—	2016/2/4 2016/2/5
4	府道大阪臨海線	貝塚市澤431-6	4	1	44		—	—	2016/1/21 2016/1/22
5	府道大阪臨海線	貝塚市西町23-6	4	1	40		—	—	2016/1/21 2016/1/22
6	府道大阪和泉南線	貝塚市半田1022	2	1	34		—	—	2016/1/21 2016/1/22
7	府道岸和田牛滝山貝塚線(新)	貝塚市麻生中1231	4	1	37		—	—	2016/2/4 2016/2/5
8	府道岸和田牛滝山貝塚線(新)	貝塚市畠中2-9-19	6	1	43		—	—	2016/2/4 2016/2/5
9	府道水間和泉橋本停車場線	貝塚市橋本369-3	2	1	31		—	—	2016/2/4 2016/2/5
10									
11									
12									
13									
14									
15									
16									
17									
18									
19									
20									
21									
22									
23									
24									
25									

道路交通振動測定結果

市町村名

守口市

通 番 号	道 路 名	測定場所	車 線 数	区 域 の 区 分	振動レベル (L ₁₀)[dB]		要請限度値 —:限度値以下 *:限度値超過		測定期間 上段:開始年月日 下段:終了年月日
					昼間	夜間	昼間	夜間	
1	国道1号	守口市京阪本通2-6	4	2	34	31	—	—	2015/6/29 2015/6/30
2	国道1号	守口市佐太中町6-11-51	4	1	46	42	—	—	2016/2/16 2016/2/17
3	国道1号	守口市大日町1-5	10	2	48	47	—	—	2015/10/5 2015/10/6
4	国道163号	守口市大宮通	4	1	45	35	—	—	2016/3/7 2016/3/8
5	国道479号	守口市小春町9-2	4	1	43	36	—	—	2015/10/19 2015/10/20
6	府道京都守口線	守口市佐太中町4-1-7	4	1	42	36	—	—	2016/1/12 2016/1/13
7	府道八尾茨木線	守口市大久保町4-26	2	1	43	35	—	—	2016/2/2 2016/2/3
8	府道北大日竜田線	守口市八雲西町4-31-31	2	1	38	32	—	—	2016/1/4 2016/1/5
9	府道深野南寺方大阪線	守口市菊水通4-21-18	2	2	41	31	—	—	2015/6/22 2015/6/23
10	市道馬場菊水線	守口市松下町1-55	4	1	46	33	—	—	2015/10/13 2015/10/14
11	市道南寺方24号	守口市南寺方東通4-14	2	2	43	33	—	—	2015/9/29 2015/9/30
12									
13									
14									
15									
16									
17									
18									
19									
20									
21									
22									
23									
24									
25									

道路交通振動測定結果

市町村名

枚方市

通 番 号	道 路 名	測定場所	車 線 数	区 域 の 区 分	振動レベル (L ₁₀)[dB]		要請限度値 —:限度値以下 *:限度値超過		測定期間 上段:開始年月日 下段:終了年月日
					昼間	夜間	昼間	夜間	
1	国道1号	枚方市長尾台4-11	2	1	42		—		2015/11/4 2015/11/4
2	国道1号	枚方市津田東町3-22	2	1	33		—		2015/11/4 2015/11/4
3	国道170号	枚方市南中振3-3	4	2	37		—		2015/11/17 2015/11/17
4	府道京都守口線	枚方市牧野阪1-4	2	1	40	36	—	—	2015/12/1 2015/12/1
5	府道枚方交野寝屋川線	枚方市楠葉並木2-29	2	2	47		—		2015/10/14 2015/10/14
6	府道枚方交野寝屋川線	枚方市中宮大池4-10	2	1	42		—		2015/11/11 2015/11/11
7	府道枚方山城線	枚方市宗谷1-15	2	1	48		—		2015/11/11 2015/11/11
8	府道木屋交野線	枚方市東香里2-28	2	1	39		—		2015/11/17 2015/11/17
9									
10									
11									
12									
13									
14									
15									
16									
17									
18									
19									
20									
21									
22									
23									
24									
25									

道路交通振動測定結果

市町村名

泉佐野市

通 番 号	道 路 名	測定場所	車 線 数	区 域 の 区 分	振動レベル (L ₁₀)[dB]		要請限度値 —:限度値以下 *:限度値超過		測定期間 上段:開始年月日 下段:終了年月日
					昼間	夜間	昼間	夜間	
1	府道大阪臨海線	泉佐野市新浜町15番地先	4	2	39	33	—	—	2015/11/10 2015/11/11
2	府道大阪臨海線	泉佐野市新浜町15番地先	4	2	39	34	—	—	2015/11/11 2015/11/12
3	府道大阪臨海線	泉佐野市新浜町15番地先	4	2	39	33	—	—	2015/11/12 2015/11/13
4									
5									
6									
7									
8									
9									
10									
11									
12									
13									
14									
15									
16									
17									
18									
19									
20									
21									
22									
23									
24									
25									

道路交通振動測定結果

市町村名

富田林市

通 番 号	道 路 名	測定場所	車 線 数	区 域 の 区 分	振動レベル (L ₁₀)[dB]		要請限度値 —:限度値以下 *:限度値超過		測定期間 上段:開始年月日 下段:終了年月日
					昼間	夜間	昼間	夜間	
1	市道川西半田線	富田林市甘山	2	1	41	<30	—	—	2016/1/19 2016/1/20
2									
3									
4									
5									
6									
7									
8									
9									
10									
11									
12									
13									
14									
15									
16									
17									
18									
19									
20									
21									
22									
23									
24									
25									

道路交通振動測定結果

市町村名

寝屋川市

通 番 号	道 路 名	測 定 場 所	車 線 数	区 域 の 区 分	振動レベル (L ₁₀)[dB]		要請限度値 —:限度値以下 *:限度値超過		測 定 期 間 上段:開始年月日 下段:終了年月日
					昼間	夜間	昼間	夜間	
1	国道163号	寝屋川市堀溝1-21	4	2	46	34	—	—	2015/11/4 2015/11/5
2	国道170号(旧)	寝屋川市田井町7	2	1	42	34	—	—	2015/11/4 2015/11/5
3	府道茨木寝屋川線	寝屋川市池田中町19	4	2	41	35	—	—	2015/11/4 2015/11/5
4	府道枚方富田林泉佐野線	寝屋川市打上高塚町4	2	1	<30	<30	—	—	2015/11/4 2015/11/5
5	府道枚方富田林泉佐野線	寝屋川市明和1-17	2	1	32	<30	—	—	2015/11/4 2015/11/5
6	府道八尾枚方線	寝屋川市下木田町16	2	2	46	37	—	—	2015/11/4 2015/11/5
7	府道木屋門真線	寝屋川市池田西町27	2	1	44	33	—	—	2015/11/4 2015/11/5
8	府道枚方富田林泉佐野線(新)	寝屋川市打上宮前町2	2	1	33	<30	—	—	2015/11/4 2015/11/5
9									
10									
11									
12									
13									
14									
15									
16									
17									
18									
19									
20									
21									
22									
23									
24									
25									

道路交通振動測定結果

市町村名

河内長野市

通 番 号	道 路 名	測定場所	車 線 数	区 域 の 区 分	振動レベル (L ₁₀)[dB]		要請限度値 —:限度値以下 *:限度値超過		測定期間 上段:開始年月日 下段:終了年月日
					昼間	夜間	昼間	夜間	
1	国道170号	河内長野市上原西町25	2	1	<30	<30	—	—	2015/10/28 2015/10/29
2	国道170号(旧)	河内長野市向野町751	2	1	31	<30	—	—	2015/10/28 2015/10/29
3	国道170号(新)	河内長野市高向274-1	4	1	31	<30	—	—	2015/10/28 2015/10/29
4									
5									
6									
7									
8									
9									
10									
11									
12									
13									
14									
15									
16									
17									
18									
19									
20									
21									
22									
23									
24									
25									

道路交通振動測定結果

市町村名

箕面市

通 番 号	道 路 名	測定場所	車 線 数	区 域 の 区 分	振動レベル (L ₁₀)[dB]		要請限度値 —:限度値以下 *:限度値超過		測定期間 上段:開始年月日 下段:終了年月日
					昼間	夜間	昼間	夜間	
1	国道171号	箕面市萱野2-3	4	1	37	<30	—	—	2015/12/8 2015/12/9
2									
3									
4									
5									
6									
7									
8									
9									
10									
11									
12									
13									
14									
15									
16									
17									
18									
19									
20									
21									
22									
23									
24									
25									

道路交通振動測定結果

市町村名

門真市

通 番 号	道 路 名	測 定 場 所	車 線 数	区 域 の 区 分	振動レベル (L ₁₀)[dB]		要請限度値 —:限度値以下 *:限度値超過		測 定 期 間 上段:開始年月日 下段:終了年月日
					昼間	夜間	昼間	夜間	
1	国道163号	門真市大池町43-12	4	2	41		—		2015/6/10 2015/6/10
2	府道大阪中央環状線	門真市新橋町15-26	10	2	47		—		2015/6/10 2015/6/10
3	府道八尾枚方線	門真市江端町19-23	2	1	45		—		2015/12/8 2015/12/8
4	府道深野南寺方大阪線	門真市三ツ島1-31-26	2	1	43		—		2015/12/8 2015/12/8
5									
6									
7									
8									
9									
10									
11									
12									
13									
14									
15									
16									
17									
18									
19									
20									
21									
22									
23									
24									
25									

道路交通振動測定結果

市町村名

高石市

通 番 号	道 路 名	測定場所	車 線 数	区 域 の 区 分	振動レベル (L ₁₀)[dB]		要請限度値 —:限度値以下 *:限度値超過		測定期間 上段:開始年月日 下段:終了年月日
					昼間	夜間	昼間	夜間	
1	国道26号	高石市西取石3-13	6	1	39	35	—	—	2016/1/19 2016/1/20
2	府道大阪臨海線	高石市千代田4-9	6	1	41	36	—	—	2016/1/19 2016/1/20
3	府道大阪和泉南線	高石市取石3-9	2	1	35	30	—	—	2016/1/19 2016/1/20
4	府道泉大津美原線	高石市取石6-23	4	1	43	38	—	—	2016/1/19 2016/1/20
5	府道堺阪南線	高石市羽衣4-4	2	1	36	30	—	—	2016/1/19 2016/1/20
6	府道信太高石線	高石市綾園1-5	2	2	33	30	—	—	2016/1/19 2016/1/20
7									
8									
9									
10									
11									
12									
13									
14									
15									
16									
17									
18									
19									
20									
21									
22									
23									
24									
25									

道路交通振動測定結果

市町村名

藤井寺市

通 番 号	道 路 名	測定場所	車 線 数	区 域 の 区 分	振動レベル (L ₁₀)[dB]		要請限度値 —:限度値以下 *:限度値超過		測定期間 上段:開始年月日 下段:終了年月日
					昼間	夜間	昼間	夜間	
1	国道170号	藤井寺市林1-199-3	4	2	47	35	—	—	2016/2/16 2016/2/17
2	国道170号(旧)	藤井寺市林5-6	2	1	37	<30	—	—	2016/2/16 2016/2/17
3	府道堺大和高田線	藤井寺市岡1-1-1	2	1	37	31	—	—	2016/2/18 2016/2/19
4	府道八尾道明寺線	藤井寺市大井5-7先	2	1	45	38	—	—	2016/2/16 2016/2/17
5	府道大阪羽曳野線	藤井寺市さくら町5	2	1	34	<30	—	—	2016/2/18 2016/2/19
6	府道大阪中央環状線(旧)	藤井寺市小山藤美町7-16	2	1	45	35	—	—	2016/2/18 2016/2/19
7	市道名阪3号	藤井寺市古室2-7-15	2	1	45	43	—	—	2016/2/16 2016/2/17
8									
9									
10									
11									
12									
13									
14									
15									
16									
17									
18									
19									
20									
21									
22									
23									
24									
25									

道路交通振動測定結果

市町村名

交野市

通 番 号	道 路 名	測定場所	車 線 数	区 域 の 区 分	振動レベル (L ₁₀)[dB]		要請限度値 一:限度値以下 *:限度値超過		測定期間 上段:開始年月日 下段:終了年月日
					昼間	夜間	昼間	夜間	
1	国道168号	交野市天野が原町2-21	2	1	35	33	-	-	2015/7/6 2015/7/6
2	府道交野久御山線	交野市青山3-17	2	1	38	32	-	-	2015/7/6 2015/7/6
3	府道枚方交野寝屋川線	交野市郡津3-52	2	1	39	<30	-	-	2015/7/6 2015/7/6
4	国道168号	交野市松塚39	2	1	37	32	-	-	2015/7/6 2015/7/6
5	府道枚方富田林泉佐野線	交野市星田4-16	2	1	42	35	-	-	2015/7/6 2015/7/6
6									
7									
8									
9									
10									
11									
12									
13									
14									
15									
16									
17									
18									
19									
20									
21									
22									
23									
24									
25									

道路交通振動測定結果

市町村名

大阪狭山市

通 番 号	道 路 名	測 定 場 所	車 線 数	区 域 の 区 分	振動レベル (L ₁₀)[dB]		要請限度値 —:限度値以下 *:限度値超過		測 定 期 間 上段:開始年月日 下段:終了年月日
					昼間	夜間	昼間	夜間	
1	国道310号	大阪狭山市東茱萸木1-532-1	2	1	32	30	—	—	2015/12/17 2015/12/18
2	府道河内長野美原線	大阪狭山市狭山1-2384-1	2	1	35	30	—	—	2015/12/17 2015/12/18
3	市道金剛泉北線	大阪狭山市大野台5-1-6	4	1	34	30	—	—	2015/12/14 2015/12/15
4	市道狭山河内長野線	大阪狭山市今熊1-94-1	2	1	34	30	—	—	2015/12/17 2015/12/18
5	市道今熊大野線	大阪狭山市大野台2-32	2	1	36	30	—	—	2015/12/14 2015/12/15
6	市道狭山河内長野線	大阪狭山市大野台3-2-1	2	1	30	30	—	—	2015/12/14 2015/12/15
7	市道ニュータウン環状線	大阪狭山市大野台7-14-1	2	1	33	30	—	—	2015/12/14 2015/12/15
8									
9									
10									
11									
12									
13									
14									
15									
16									
17									
18									
19									
20									
21									
22									
23									
24									
25									

道路交通振動測定結果

市町村名

忠岡町

通 番 号	道 路 名	測定場所	車 線 数	区 域 の 区 分	振動レベル (L ₁₀)[dB]		要請限度値 —:限度値以下 *:限度値超過		測定期間 上段:開始年月日 下段:終了年月日
					昼間	夜間	昼間	夜間	
1	府道大阪臨海線	忠岡町忠岡中3-10	6	2	38	32	—	—	2016/2/25 2016/2/26
2									
3									
4									
5									
6									
7									
8									
9									
10									
11									
12									
13									
14									
15									
16									
17									
18									
19									
20									
21									
22									
23									
24									
25									

参考資料（１）騒音に係る環境基準

騒音に係る環境基準について

平成 10 年 9 月 30 日 環境庁告示 第 64 号
最終改正 平成 24 年 3 月 30 日 環境省告示 第 54 号

環境基本法第 16 条第 1 項の規定に基づく、騒音に係る環境上の条件について生活環境を保全し、人の健康の保護に資する上で維持されることが望ましい基準(以下「環境基準」という。)は、別に定めるところによるほか、次のとおりとする。

第 1 環境基準

- 1 環境基準は、地域の類型及び時間の区分ごとに次表の基準値の欄に掲げるとおりとし、各類型を当てはめる地域は、都道府県知事(市の区域内の地域については、市長。)が指定する。

地域の類型	基準値	
	昼間	夜間
AA	50 デシベル以下	40 デシベル以下
A 及び B	55 デシベル以下	45 デシベル以下
C	60 デシベル以下	50 デシベル以下

- (注) 1 時間の区分は、昼間を午前 6 時から午後 10 時までの間とし、夜間を午後 10 時から翌日の午前 6 時までの間とする。
- 2 AA を当てはめる地域は、療養施設、社会福祉施設等が集合して設置される地域など特に静穏を要する地域とする。
 - 3 A を当てはめる地域は、専ら住居の用に供される地域とする。
 - 4 B を当てはめる地域は、主として住居の用に供される地域とする。
 - 5 C を当てはめる地域は、相当数の住居と併せて商業、工業等の用に供される地域とする。

ただし、次表に掲げる地域に該当する地域(以下「道路に面する地域」という。)については、上表によらず次表の基準値の欄に掲げるとおりとする。

地域の区分	基準値	
	昼間	夜間
A 地域のうち 2 車線以上の車線を有する道路に面する地域	60 デシベル以下	55 デシベル以下
B 地域のうち 2 車線以上の車線を有する道路に面する地域及び C 地域のうち車線を有する道路に面する地域	65 デシベル以下	60 デシベル以下

備考 車線とは、1 縦列の自動車安全かつ円滑に走行するために必要な一定の幅員を有する帯状の車道部分をいう。

この場合において、幹線交通を担う道路に近接する空間については、上表にかかわらず、特例として次表の基準値の欄に掲げるとおりとする。

基準値	
昼間	夜間
70デシベル以下	65デシベル以下
備考 個別の住居等において騒音の影響を受けやすい面の窓を主として閉めた生活が営まれていると認められるときは、屋内へ透過する騒音に係る基準(昼間にあっては45デシベル以下、夜間にあっては40デシベル以下)によることができる。	

2 1の環境基準の基準値は、次の方法により評価した場合における値とする。

(1) 評価は、個別の住居等が影響を受ける騒音レベルによることを基本とし、住居等の用に供される建物の騒音の影響を受けやすい面における騒音レベルによって評価するものとする。

この場合において屋内へ透過する騒音に係る基準については、建物の騒音の影響を受けやすい面における騒音レベルから当該建物の防音性能値を差し引いて評価するものとする。

(2) 騒音の評価手法は、等価騒音レベルによるものとし、時間の区分ごとの全時間を通じた等価騒音レベルによって評価することを原則とする。

(3) 評価の時期は、騒音が1年間を通じて平均的な状況を呈する日を選定するものとする。

(4) 騒音の測定は、計量法(平成4年法律第51号)第71条の条件に合格した騒音計を用いて行うものとする。この場合において、周波数補正回路はA特性を用いることとする。

(5) 騒音の測定に関する方法は、原則として日本工業規格Z8731による。ただし、時間の区分ごとに全時間を通じて連続して測定した場合と比べて統計的に十分な精度を確保し得る範囲内で、騒音レベルの変動等の条件に応じて、実測時間を短縮することができる。当該建物による反射の影響が無視できない場合にはこれを避けうる位置で測定し、これが困難な場合には実測値を補正するなど適切な措置を行うこととする。また、必要な実測時間が確保できない場合等においては、測定に代えて道路交通量等の条件から騒音レベルを推計する方法によることができる。

なお、著しい騒音を発生する工場及び事業場、建設作業の場所、飛行場並びに鉄道の敷地内並びにこれらに準ずる場所は、測定場所から除外する。

3 環境基準の達成状況の地域としての評価は、次の方法により行うものとする。

(1) 道路に面する地域以外の地域については、原則として一定の地域ごとに当該地域の騒音を代表すると思われる地点を選定して評価するものとする。

(2) 道路に面する地域については、原則として一定の地域ごとに当該地域内の全ての住居等のうち1の環境基準の基準値を超過する戸数及び超過する割合を把握することにより評価するものとする。

第2 達成期間等

1 環境基準は、次に定める達成期間でその達成又は維持を図るものとする。

(1) 道路に面する地域以外の地域については、環境基準の施行後直ちに達成され、又は維持されるよう努めるものとする。

(2) 既設の道路に面する地域については、関係行政機関及び関係地方公共団体の協力の下に自動車単体対策、道路構造対策、交通流対策、沿道対策等を総合的に実施することにより、環境基準の施行後10年以内を目途として達成され、又は維持されるよう努めるものとする。

ただし、幹線交通を担う道路に面する地域であって、道路交通量が多くその達成が

著しく困難な地域については、対策技術の大幅な進歩、都市構造の変革等とあいまって、10年を超える期間で可及的速やかに達成されるよう努めるものとする。

(3) 道路に面する地域以外の地域が、環境基準が施行された日以降計画された道路の設置によって新たに道路に面することとなった場合にあつては(1)及び(2)にかかわらず当該道路の供用後直ちに達成され又は維持されるよう努めるものとし、環境基準が施行された日より前に計画された道路の設置によって新たに道路に面することとなった場合にあつては(2)を準用するものとする。

2 道路に面する地域のうち幹線交通を担う道路に近接する空間の背後地に存する建物の中高層部に位置する住居等において、当該道路の著しい騒音はその騒音の影響を受けやすい面に直接到達する場合は、その面の窓を主として閉めた生活が営まれていると認められ、かつ、屋内へ透過する騒音に係る基準が満たされたときは、環境基準が達成されたものとみなすものとする。

3 夜間の騒音レベルが73デシベルを超える住居等が存する地域における騒音対策を優先的に実施するものとする。

第3 環境基準の適用除外について

この環境基準は、航空機騒音、鉄道騒音及び建設作業騒音には適用しないものとする。

騒音に係る環境基準の類型ごとに当てはめる地域の指定

(平成 11 年 3 月 19 日大阪府公告第 9 号)

騒音に係る環境基準の地域類型の指定は、府内すべての町村への権限移譲が完了したため、平成 27 年 3 月 25 日大阪府公告第 23 号により、平成 27 年 3 月 31 日限りで廃止した。

なお、府内市町村の公告をとりまとめたものは下記のとおり。

記

地域 の 類型	基準値		該 当 地 域
	昼間	夜間	
AA	50 デシベル以下	40 デシベル以下	富田林市大字甘南備 大阪府立金剛コロニーの敷地
A	55 デシベル以下	45 デシベル以下	都市計画法(昭和 43 年法律第 100 号)第 2 章の規定により定められた第一種低層住居専用地域、第二種低層住居専用地域、第一種中高層住居専用地域及び第二種中高層住居専用地域
B	55 デシベル以下	45 デシベル以下	都市計画法第 2 章の規定により定められた第一種住居地域、第二種住居地域及び準住居地域並びに同法第 8 条第 1 項第 1 号に規定する用途地域の指定のない地域(AA に該当する地域、関西国際空港及び八尾空港の敷地並びに工業用の埋立地を除く。)
C	60 デシベル以下	50 デシベル以下	都市計画法第 2 章の規定により定められた近隣商業地域、商業地域、準工業地域(関西国際空港及び大阪国際空港の敷地を除く。)及び工業地域(関西国際空港の敷地を除く。)

ただし、道路に面する地域については、上表によらず次表の基準値の欄に掲げるとおりとする。

地 域 の 区 分	基準値	
	昼間 〔午前 6 時から 午後 10 時まで〕	夜間 〔午後 10 時から翌日 の午前 6 時まで〕
A 地域のうち 2 車線以上の車線を有する道路に面する地域	60 デシベル以下	55 デシベル以下
B 地域のうち 2 車線以上の車線を有する道路に面する地域及び C 地域のうち車線を有する道路に面する地域	65 デシベル以下	60 デシベル以下

この場合において、幹線交通を担う道路に近接する空間については、上表にかかわらず、特例として次表の基準値の欄に掲げるとおりとする。

基準値	
昼間 (午前 6 時から 午後 10 時まで)	夜間 (午後 10 時から翌日 の午前 6 時まで)
70 デシベル以下	65 デシベル以下
備考 個別の住居等において騒音の影響を受けやすい面の窓を主として閉めた生活が営まれていると認められるときは、屋内へ透過する騒音に係る基準(昼間にあっては 45 デシベル以下、夜間にあっては 40 デシベル以下)によることができる。	

注

- (1) 「幹線交通を担う道路」とは、次に掲げる道路をいうものとする。
- ① 道路法(昭和 27 年法律第 180 号)第 3 条に規定する高速自動車国道、一般国道、府道及び市町村道(市町村道にあっては、4 車線以上の区間に限る。)
 - ② ①に掲げる道路を除くほか、道路運送法(昭和 26 年法律第 183 号)第 2 条第 8 項に規定する一般自動車道であって都市計画法施行規則(昭和 44 年建設省令第 49 号)第 7 条第 1 号に掲げる自動車専用道路
- (2) 「幹線交通を担う道路に近接する空間」とは、次の車線数の区分に応じ道路端からの距離によりその範囲を特定するものとする。
- ① 2 車線以下の車線を有する幹線交通を担う道路 15 メートル
 - ② 2 車線を超える車線を有する幹線交通を担う道路 20 メートル

参考資料（２）自動車騒音に係る要請限度

騒音規制法第 17 条第 1 項の規定に基づく指定地域内における自動車騒音の限度を定める省令

平成 12 年 3 月 2 日 総理府令第 15 号

最終改正 平成 23 年 11 月 30 日 環境省令第 32 号

(定義)

第 1 条 この省令において、次の各号に掲げる用語の意義は、それぞれ当該各号に定めるところによる。

- 一 車線 一縦列の自動車(二輪のものを除く。)が安全かつ円滑に走行するために必要な幅員を有する帯状の車道の部分をいう。
- 二 幹線交通を担う道路 道路法(昭和 27 年法律第 180 号)第 3 条に規定する高速自動車国道、一般国道、都道府県道及び市町村道(市町村道にあつては 4 車線以上の車線を有する区間に限る。)並びに道路運送法(昭和 26 年法律第 183 号)第 2 条第 8 項に規定する一般自動車道であつて都市計画法施行規則(昭和 44 年建設省令第 49 号)第 7 条第 1 号に規定する自動車専用道路をいう。
- 三 昼間 午前 6 時から午後 10 時までの間をいう。
- 四 夜間 午後 10 時から翌日の午前 6 時までの間をいう。
- 五 デシベル 計量法(平成 4 年法律第 51 号)別表第 2 に定める音圧レベルの計量単位をいう。(自動車騒音の限度)

第 2 条 騒音規制法第 17 条第 1 項の環境省令で定める限度(以下「限度」という。)は、別表のとおりとする。

(幹線交通を担う道路に近接する区域に係る限度の特例)

第 3 条 別表に掲げる区域のうち幹線交通を担う道路に近接する区域(2 車線以下の車線を有する道路の場合は道路の敷地の境界線から 15 メートル、2 車線を超える車線を有する道路の場合は道路の敷地の境界線から 20 メートルまでの範囲をいう。)に係る限度は、前条の規定にかかわらず、昼間においては 75 デシベル、夜間においては 70 デシベルとする。

(都道府県知事及び都道府県公安委員会が協議して定める限度)

第 4 条 前二条の規定にかかわらず、別表に掲げる区域のうち学校、病院等特に静穏を必要とする施設が集合して設置されている区域又は幹線交通を担う道路の区間の全部又は一部に面する区域に係る限度は、都道府県知事(市の区域内の区域に係る限度については、市長。)及び都道府県公安委員会が協議して定める自動車騒音の大きさとする事ができる。

(自動車騒音の測定方法等)

第 5 条 前三条に規定する限度は、次に掲げる方法により測定した場合における値によるものとする。

- 一 騒音の測定は、計量法第 71 条の条件に合格した騒音計を用いて行うものとする。
- 二 騒音の測定は、道路に接して住居、病院、学校等の用に供される建築物(以下「住居等」という。)が存している場合には道路の敷地の境界線において行い、道路に沿って住居等以外の用途の土地利用が行われているため道路から距離をおいて住居等が存している場合には住居等に到達する騒音の大きさを測定できる地点において行うものとする。これらの場合において、測定を行う高さは、当該地点の鉛直方向において生活環境の保全上騒音が最も問題となる位置とする。
- 三 騒音の測定は、当該道路のうち原則として交差点を除く部分に係る自動車騒音を対象とし、連続する 7 日間のうち当該自動車騒音の状況を代表すると認められる 3 日間について行うものとする。
- 四 騒音の評価手法は、等価騒音レベルによるものとする。
- 五 騒音の測定方法は、原則として、日本工業規格 Z8731 に定める騒音レベルの測定方法によるものとし、建築物による無視できない反射の影響を避けうる位置で測定するものとする。ただし、建築物と道路との間(道路の敷地の境界線を含む。)の地点において測定を行い、当該建築物による無視できない反射の影響を避けることができない場合において、当該影

響を勘案し実測値を補正するなど適切な措置を講ずるときは、この限りでない。

六 自動車騒音以外の騒音又は当該道路以外の道路に係る自動車騒音による影響があると認められる場合は、これらの影響を勘案し実測値を補正するものとする。

七 騒音の大きさは、測定した値を時間の区分ごとに3日間の原則として全時間を通じてエネルギー平均した値とする。

別表

区域の区分	時間の区分	
	昼 間 〔午前 6 時から 午後 10 時まで〕	夜 間 〔午後 10 時から 翌日の午前 6 時 まで〕
a 区域及び b 区域のうち 1 車線を有する道路に面する区域	65 デシベル	55 デシベル
a 区域のうち 2 車線以上の車線を有する道路に面する区域	70 デシベル	65 デシベル
b 区域のうち 2 車線以上の車線を有する道路に面する区域 及び c 区域のうち車線を有する道路に面する区域	75 デシベル	70 デシベル

備考

a 区域、b 区域及び c 区域とは、それぞれ次の各号に掲げる区域として都道府県知事(市の区域内の区域については、市長。)が定めた区域をいう。

- 1 a 区域 専ら住居の用に供される区域
- 2 b 区域 主として住居の用に供される区域
- 3 c 区域 相当数の住居と併せて商業、工業等の用に供される区域

騒音規制法に基づく自動車騒音の限度に係る区域の区分 (平成 12 年 3 月 21 日大阪府公告第 41 号)

騒音規制法に基づく自動車騒音の区域の設定は、府内すべての町村への権限移譲が完了したため、平成 27 年 3 月 25 日大阪府公告第 20 号により、平成 27 年 3 月 31 日限りで廃止した。

なお、府内市町村の公告をとりまとめたものは下記のとおり。

記

(1) a 区域に該当する区域

各市町村公告(騒音規制法第 3 条第 1 項の規定による特定工場等において発生する騒音及び特定建設作業に伴って発生する騒音について規制する地域の指定)により指定した地域(以下「指定地域」という。)のうち、都市計画法(昭和 43 年法律第 100 号)第 2 章の規定により定められた第一種低層住居専用地域、第二種低層住居専用地域、第一種中高層住居専用地域及び第二種中高層住居専用地域

(2) b 区域に該当する区域

指定地域のうち、都市計画法第 2 章の規定により定められた第一種住居地域、第二種住居地域及び準住居地域並びに同法第 8 条第 1 項第一号に規定する用途地域の指定のない地域

(3) c 区域に該当する区域

指定地域のうち、都市計画法第 2 章の規定により定められた近隣商業地域、商業地域、準工業地域及び工業地域

参考資料（3）環境騒音調査方法の概要

道路に面する地域

項 目	内 容
1 調査対象地域	騒音に係る環境基準を当てはめる地域のうち、自動車交通騒音が支配的である地域
2 測定日	1年を代表すると思われる日。交通量が1年のうちで平均的となる日で、土曜、日曜、祝日を除く日
3 測定時間帯	昼間（6:00～22:00）、夜間（22:00～6:00）の2時間帯
4 測定頻度	無人測定の場合は、原則として10分間に1回の測定を24時間連続して行う。 有人測定の場合は、1時間に1回の測定を24回行う。
5 測定地点の選定	調査対象とする道路は、原則として高速自動車国道、一般国道、府道及び4車線以上の市町村道等とし、これらに面し、かつ、住居、学校、病院等保全対象となる建物が存在する地点であって、国土交通省道路交通センサスの調査対象区間を代表すると考えられる地点
6 測定点の位置	道路に面して住居等が立地している場合は、道路の敷地境界線（道路端）。 道路に沿って非住居系の土地利用が行われているために道路から距離をおいて住居等が立地している場合は住居等の位置
7 交通条件調査	原則として騒音レベルの実測時間と同一時間において、方向別、車種（大型、小型、二輪）別に交通量と車速を調査する。

一般地域

項 目	内 容
1 調査対象地域	環境基準の地域のうち、道路の沿道、鉄道の沿線及び空港の周辺等でない地域
2 測定日	1年を代表すると思われる日。騒音が1年のうちで平均的となる日で、土曜、日曜、祝日を除く日。毎年又は2～3年に1回、期間を定めて測定を行う
3 測定時間帯	昼間（6:00～22:00）、夜間（22:00～6:00）の2時間帯
4 測定頻度	無人測定の場合は、原則として10分間に1回の測定を24時間連続して行う。 有人測定の場合は、昼間及び夜間の各時間帯につき2観測時間以上行う。
5 測定地点の選定	原則として地域の騒音を代表していると思われる地点（特定の音源の局所的な影響を受けず、地域における平均的な騒音レベルを評価できる地点）を環境基準の地域類型及び用途地域ごとの面積を勘案して必要数選定する。 なお、この算出方法により求めた地点数は、市町村の実状に応じて増減することができる。
6 測定地点数	目安として [A地域] 地点数 \geq (第1種低層～第2種中高層住居専用地域)の面積(km ²) \times 0.3 [B地域] 地点数 \geq (第1種～準住居地域、用途地域の指定のない地域)の面積(km ²) \times 0.3 [C地域] 地点数 \geq (近隣商業地域～工業地域)の面積(km ²) \times 1.0

参考資料（４）環境騒音調査実施状況

平成 27 年度において府内市町で実施された環境騒音の測定方法等について集計した。

① 道路に面する地域の測定方法

道路に面する地域の測定で、各市町が用いた測定手法の状況を表 1 に示す。連続測定で騒音レベルの 10 分間値を記録する手法が最も多く採用されていた。

表 1 道路に面する地域における測定方法の状況

測定方法	割合
連続測定で瞬時値を記録	45.5%
連続測定で 10 分間値を記録	50.5%
非連続測定で毎時 10 分間値を記録	4.0%

② 道路に面する地域で使用した測定機器

道路に面する地域の測定において使用した測定機器の状況を表 2 に示す。騒音計メモリに記録したデータをパソコンに転送してデータ処理を行う方法が最も多く採用されていた。

表 2 道路に面する地域における測定機器の状況

測定機器	割合
騒音計単体＋表示部読み取り	0%
騒音計単体＋データ転送（パソコン処理）	96.4%
騒音計＋レベルレコーダ＋データ転送（パソコン処理）	3.6%
その他	0%

③ 測定実施主体

各測定点における測定実施主体(測定を専門の事業者へ委託して実施するか、職員が自ら測定を行っているか)について表 3 に示す。平成 27 年度は、いずれの地域も事業者へ委託して測定する割合が高かった。

表 3 測定実施主体の状況

	事業者へ委託して測定	職員が自ら測定	その他
道路に面する地域	65.3%	34.7%	0%
一般地域	61.7%	38.3%	-

④ 一般地域の測定頻度

一般地域における測定頻度別測定地点数の割合を表 4 に示す。ここで「毎年定点観測」とは毎年定期的に測定を行っている地点、「準定点」は 2～5 年に 1 回測定を行っている地点を示す。

表 4 一般地域における測定頻度別測定地点数の割合

測定頻度	割合	
毎年定点観測	71.8%	
今年度より新規に定点観測	0.3%	
準定点	2年に1回測定	14.8%
	3年に1回測定	9.6%
	4年に1回測定	0%
	5年に1回測定	3.1%
	その他の頻度	0%
	合計	27.5%
その他（未定等）	0.5%	

⑤ 一般地域の測定方法

一般地域の各測定点における測定手法の状況を表 5 に示す。ここで「無人測定」とは測定機器を設置した後に無人で測定を行う方法、「有人測定」とは測定機器のそばに常に人がついていて測定を行う方法を指す。

表 5 一般地域の測定方法の状況

測定方法	割合
無人測定	23.3%
有人測定	76.7%

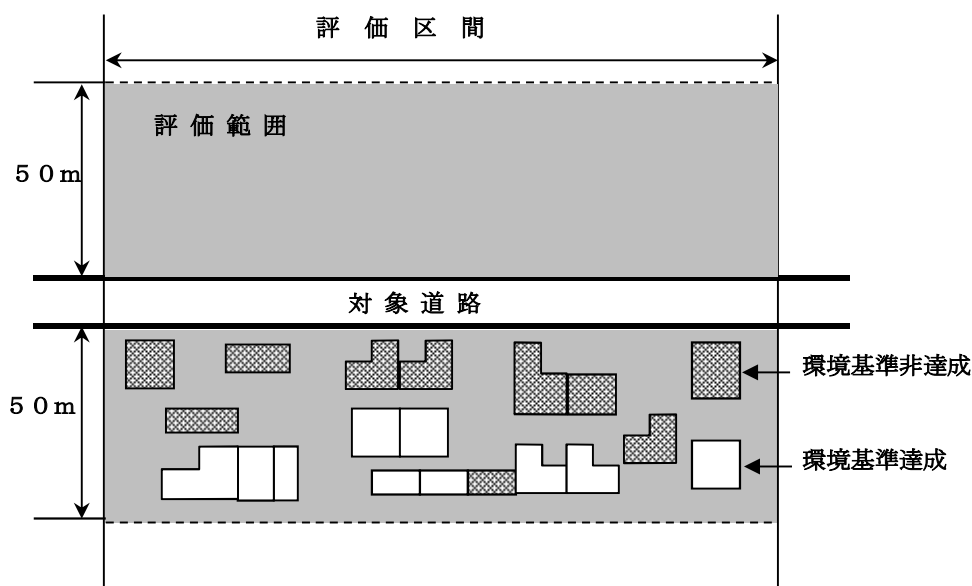
参考資料（５）騒音に係る環境基準の面的評価について

面的評価は、「騒音に係る環境基準」の改訂（平成 10 年 9 月、平成 11 年 4 月施行）に伴い導入された評価方法で、道路に面する地域について、沿道の騒音の実測値や道路構造等のデータから個別住居ごとに自動車騒音レベルを予測することにより、評価範囲内の全住居等のうち環境基準を超過する住居等の戸数及び割合を評価するものである（次式）。

$$\text{環境基準達成率} = \frac{\text{環境基準を達成した住居の戸数}}{\text{評価範囲内の全住居戸数}} \times 100 (\%)$$

これは、従来、道路端における騒音レベルの大きさを評価していた道路交通騒音の測定・評価方法を、発生源である道路・交通とともに、沿道の都市構造にも目をむけた測定・評価方法とすることにより、「道路に面する地域の実態に即した効果的な沿道対策を促す視点を加えるなど、道路交通騒音対策の推進に環境基準が目標として効果的に機能しうるものとする」（「騒音の評価手法等の在り方について」：中環審第 132 号）ことを目指したものである。

大阪府域においては、平成 14 年度（平成 13 年度測定結果）から面的評価の運用を開始した。府域の評価対象路線毎（原則として国土交通省の道路交通センサスの調査単位区間に対応）に評価区間を設定し、道路端から 50m 以内の範囲の住居等について道路からの騒音レベルを推計している（下図）。



面的評価については、「騒音規制法第 18 条の規定に基づく自動車騒音の状況の常時監視に係る事務の処理基準について(平成 23 年 9 月、環境省)」に基づき実施している*。

※：法改正に伴う権限移譲により、平成 24 年度よりすべての市で常時監視を実施している。

参考資料（6）道路交通振動に係る要請限度

振動規制法

昭和 51 年 6 月 10 日 法律第 64 号
最終改正 平成 23 年 12 月 14 日 法律第 122 号

(測定に基づく要請)

第 16 条 市町村長は、第 19 条の測定を行った場合において、指定地域内における道路交通振動が環境省令で定める限度を超えていることにより道路の周辺的生活環境が著しく損なわれていると認めるときは、道路管理者に対し当該道路の部分につき道路交通振動の防止のための舗装、維持又は修繕の措置を執るべきことを要請し、又は都道府県公安委員会に対し道路交通法（昭和 35 年法律第 105 号）の規定による措置を執るべきことを要請するものとする。

2 環境大臣は、前項の環境省令を定めようとするときは、あらかじめ、国家公安委員会に協議しなければならない。

3 道路管理者は、第 1 項の要請があつた場合において、道路交通振動の防止のため必要があると認めるときは、当該道路の部分の舗装、維持又は修繕の措置を執るものとする。

振動規制法施行規則

昭和 51 年 11 月 10 日 総理府令第 58 号
最終改正 平成 23 年 11 月 30 日 環境省令第 32 号

(道路交通振動の限度)

第 12 条 法第 16 条第 1 項の環境省令で定める限度は、別表第二のとおりとする。ただし、都道府県知事(市の区域内の区域に係る限度については、市長。)、道路管理者及び都道府県公安委員会が協議するところにより、学校、病院等特に静穏を必要とする施設の周辺の道路における限度は同表に定める値以下当該値から 5 デシベル減じた値以上とし、特定の既設幹線道路の区間の全部又は一部における夜間の第一種区域の限度は夜間の第二種区域の値とすることができる。

別表第二(第 12 条関係)

区域の区分	時間の区分	
	昼間	夜間
第一種区域	65 デシベル	60 デシベル
第二種区域	70 デシベル	65 デシベル

備考

- 1 第一種区域及び第二種区域とは、それぞれ次の各号に掲げる区域として都道府県知事(市の区域内の区域に係る限度については、市長。)が定めた区域をいう。
 - 一 第一種区域 良好な住居の環境を保全するため、特に静穏の保持を必要とする区域及び住民の用に供されているため、静穏の保持を必要とする区域
 - 二 第二種区域 住居の用に併せて商業、工業等の用に供されている区域であって、その区域内の住民の生活環境を保全するため、振動の発生を防止する必要がある区域及び主として工業等の用に供されている区域であって、その区域内の住民の生活環境を悪化させないため、著しい振動の発生を防止する必要がある区域

- 2 昼間及び夜間とは、それぞれ次の各号に掲げる時間の範囲内において都道府県知事(市の区域内の区域に係る時間については、市長。)が定めた時間をいう。
- 一 昼間 午前5時、6時、7時又は8時から午後7時、8時、9時又は10時まで
 - 二 夜間 午後7時、8時、9時又は10時から翌日の午後5時、6時、7時又は8時まで
- 3 デジベルとは、計量法別表第二に定める振動加速度レベルの計量単位をいう。
- 4 振動の測定は、計量法第71条の条件に合格した振動レベル計を用い、鉛直方向についておこなうものとする。この場合において、振動感覚補正回路は鉛直振動特性を用いることとする。
- 5 振動の測定場所は、道路の敷地の境界線とする。
- 6 振動の測定は、当該道路に係る道路交通振動を対象とし、当該道路交通振動の状況を代表すると認められる1日について、昼間及び夜間の区分ごとに1時間当たり1回以上の測定を4時間以上行うものとする。
- 7 振動の測定方法は、次のとおりとする。
- 一 振動ピックアップの設置場所は、次のとおりとする。
 - イ 緩衝物がなく、かつ、十分踏み固め等の行われている堅い場所
 - ロ 傾斜及びおうとつがない水平面を確保できる場所
 - ハ 温度、電気、磁気等の外囲条件の影響を受けない場所
 - 二 暗振動の影響の補正は、次のとおりとする。測定の対象とする振動に係る指示値と暗振動(当該測定場所において発生する振動で当該測定の対象とする振動以外のものをいう。)の指示値の差が10デジベル未満の場合は、測定の対象とする振動に係る指示値から次の表の上欄に掲げる指示値の差ごとに、同表の下欄に掲げる補正値を減ずるものとする。

指示値の差	補正値
3デシベル	3デシベル
4デシベル	2デシベル
5デシベル	
6デシベル	1デシベル
7デシベル	
8デシベル	
9デシベル	

- 8 振動レベルは、5秒間隔、100個又はこれに準ずる間隔、個数の測定値の80パーセントレンジの上端の数値を、昼間及び夜間の区分ごとにすべてについて平均した数値とする。

振動規制法施行規則に基づく道路交通振動の限度の区域及び時間の区分

(昭和 52 年 11 月 1 日大阪府公告第 304 号)

振動規制法施行規則に基づく道路交通振動の区域の設定は、府内すべての町村への権限移譲が完了したため、平成 27 年 3 月 25 日大阪府公告第 22 号により、平成 27 年 3 月 31 日限りで廃止した。

なお、府内市町村の公告をとりまとめたものは下記のとおり。

記

1 区域

(1) 第一種区域

都市計画法(昭和 43 年法律第 100 号)第 2 章の規定により定められた第一種低層住居専用地域、第二種低層住居専用地域、第一種中高層住居専用地域、第二種中高層住居専用地域、第一種住居地域、第二種住居地域及び準住居地域並びに同法第 8 条第 1 項第 1 号に規定する用途地域の指定のない地域

(2) 第二種区域

都市計画法第 2 章の規定により定められた近隣商業地域、商業地域、準工業地域及び工業地域

2 時間

(1) 昼間 午前 6 時から午後 9 時まで

(2) 夜間 午後 9 時から翌日の午前 9 時まで



環境農林水産部環境管理室交通環境課
〒559-8555 大阪市住之江区南港北 1-14-16 大阪府咲洲庁舎 21 階
TEL 06-6210-9588
ホームページ <http://www.pref.osaka.lg.jp/kotsukankyo/oto/>

平成 29 年 7 月発行



この印刷物は、印刷用の紙へ
リサイクルできます。