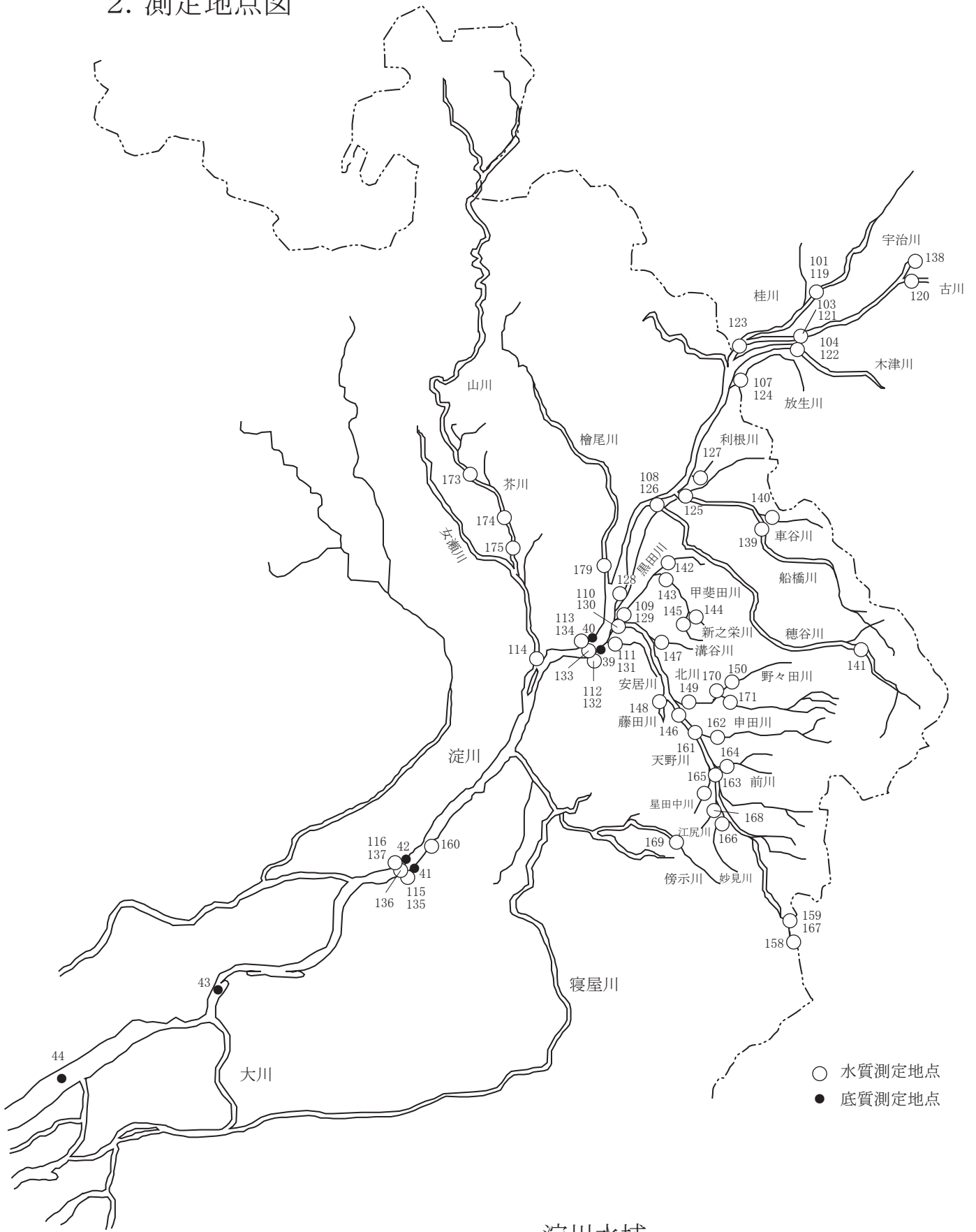


2. 測定地点図

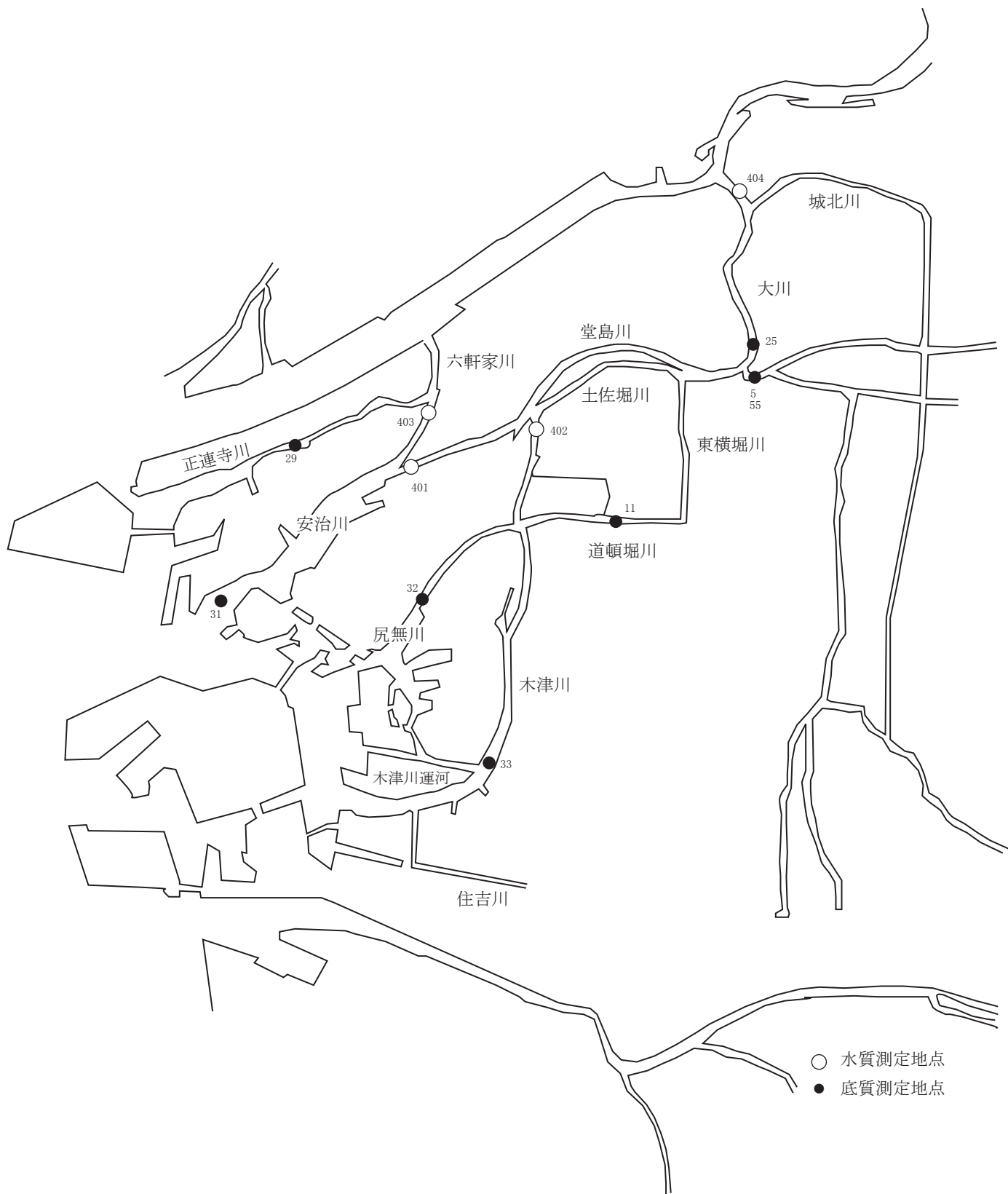


淀川水域

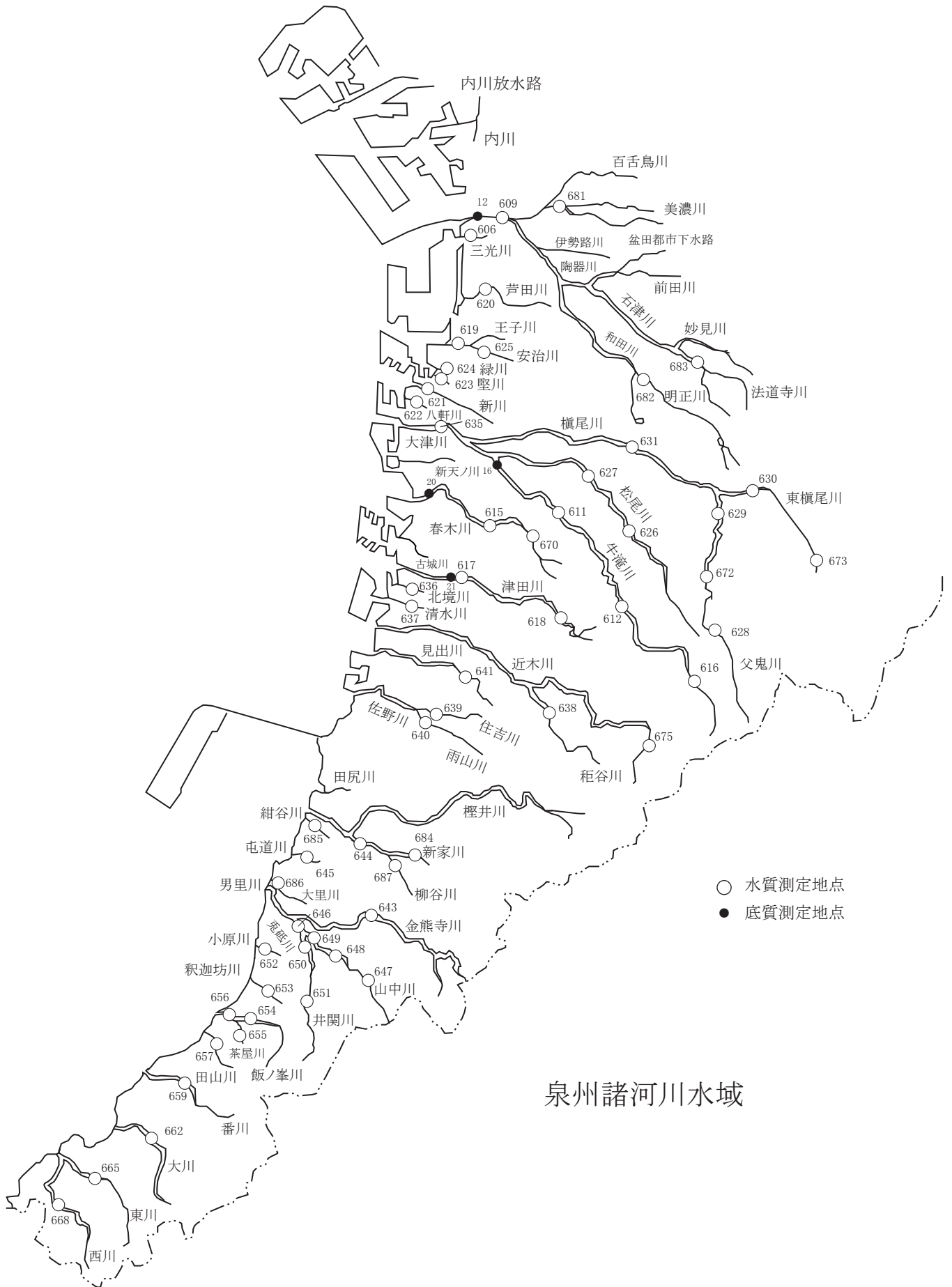


- 水質測定地点
- 底質測定地点

神崎川水系



大阪市内河川水域



内川放水路

内川

百舌鳥川

美濃川

伊勢路川

盆田市下水道

三光川

陶器川

前田川

芦田川

石津川

和田川

妙見川

王子川

安治川

683

682

明正川

681

680

東横尾川

673

672

671

670

669

668

667

666

665

664

663

662

661

660

659

658

657

656

655

654

653

652

651

650

649

648

647

646

645

644

643

642

641

640

639

638

637

636

635

634

633

632

631

630

629

628

627

626

625

624

623

622

621

620

619

618

617

616

615

614

613

612

611

610

609

608

607

606

605

604

603

602

601

600

599

598

597

596

595

594

593

592

591

590

589

588

587

586

585

584

583

582

581

580

579

578

577

576

575

574

573

572

571

570

569

568

567

566

565

564

563

562

561

560

559

558

557

556

555

554

553

552

551

550

549

548

547

546

545

544

543

542

541

540

539

538

537

536

535

534

533

532

531

530

529

528

527

526

525

524

523

522

521

520

519

518

517

516

515

514

513

512

511

510

509

508

507

506

505

504

503

502

501

500

499

498

497

496

495

494

493

492

491

490

489

488

487

486

485

484

483

482

481

480

479

478

477

476

475

474

473

472

471

470

469

468

467

466

465

464

463

462

461

460

459

458

457

456

455

454

453

452

451

450

449

448

447

446

445

444

443

442

441

440

439

438

437

436

435

434

433

432

431

430

429

428

427

426

425

424

423

422

421

420

419

418

417

416

415

414

413

412

411

410

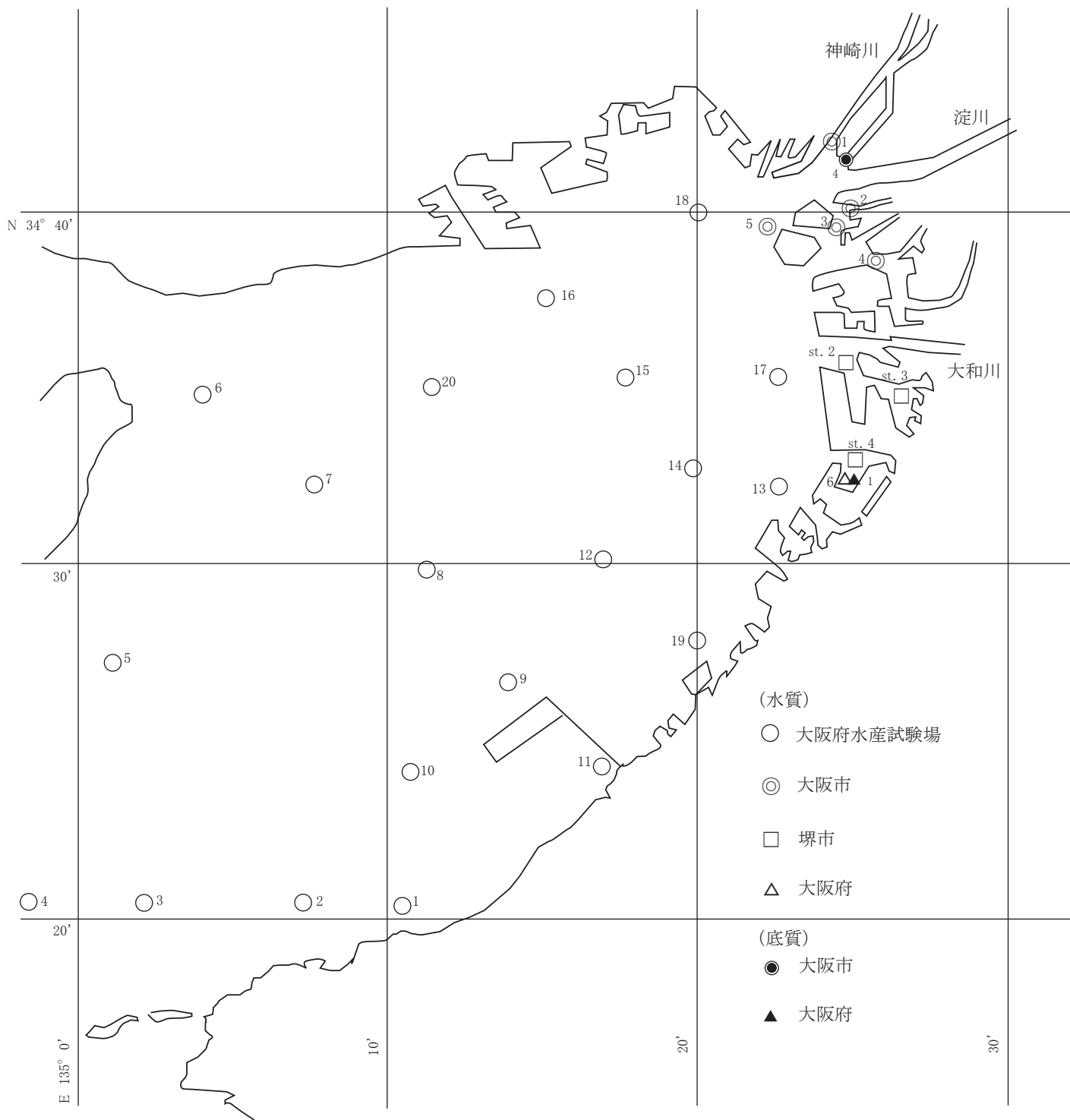
409

408

407

406

405



大阪湾

- ①逢帰ダム貯水池
- ②稲倉池
- ③永楽ダム貯水池
- ④大池
- ⑤大野池
- ⑥光明池
- ⑦惣ヶ池
- ⑧滝畑ダム貯水池
- ⑨寺ヶ池
- ⑩副池
- ⑪堀河ダム貯水池
- ⑫箕面川ダム貯水池
- ⑬山田池
- ⑭狭山池ダム貯水池

