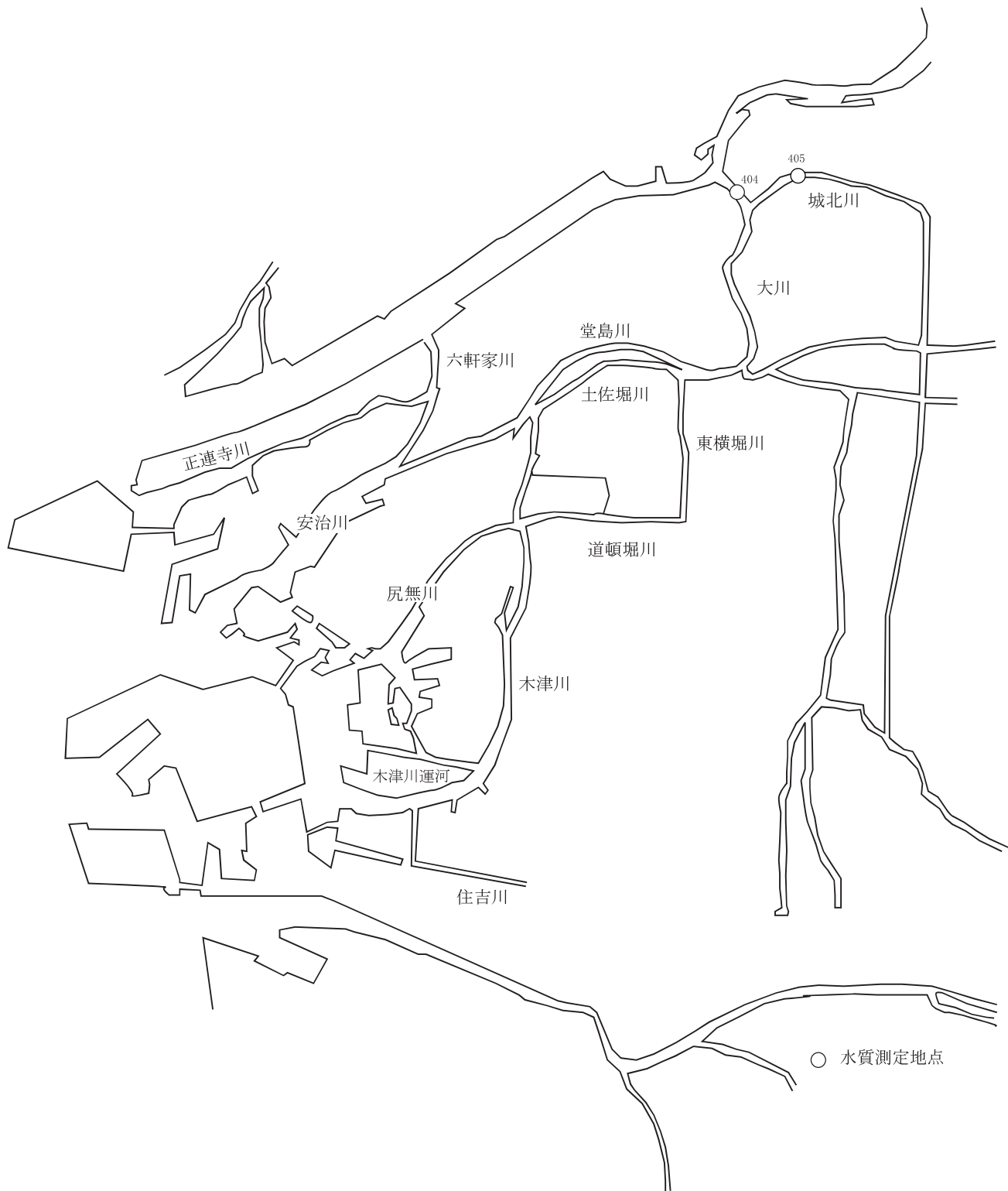


寝屋川水域

○ 水質測定地点  
● 底質測定地点



大阪市内河川水域





内川放水路

内川

百舌鳥川

美濃川

伊勢路川

盆田都市下水路

陶器川

前田川

芦田川

石津川

和田川

妙見川

明正川

法道寺川

新川

横尾川

大津川

新天ノ川

春木川

津田川

見出川

近木川

佐野川

住吉川

雨山川

田尻川

糺谷川

極井川

屯道川

新家川

男里川

大里川

柳谷川

小原川

金熊寺川

山小川

井関川

茶屋川

飯峯川

番川

大川

東川

西川

12

609

681

620

619

625

624

623

621

622

634

688

676

20

615

611

627

626

689

617

670

636

802

803

見落川

618

612

672

父鬼川

641

639

640

638

675

685

645

641

684

806

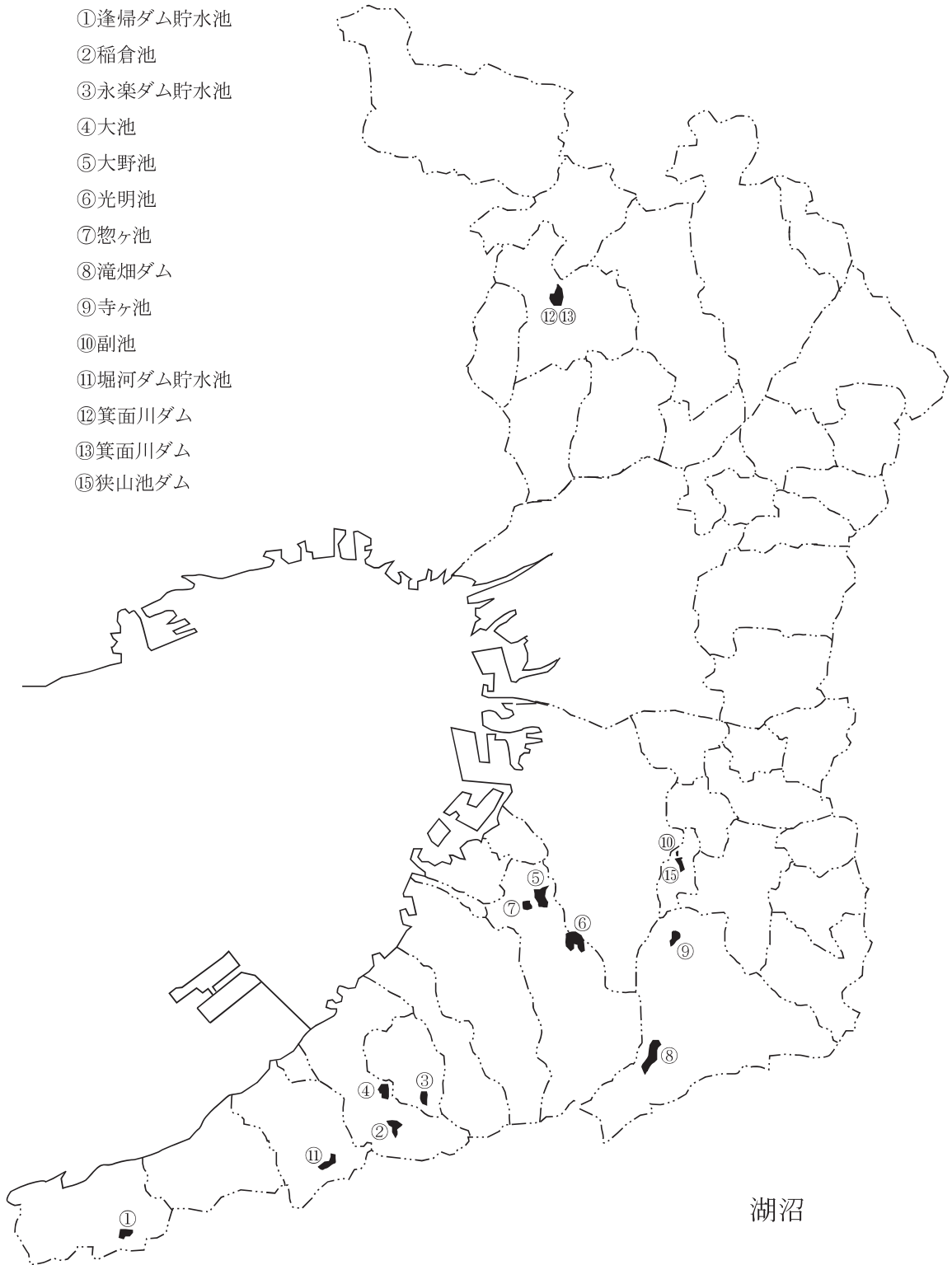
67

686

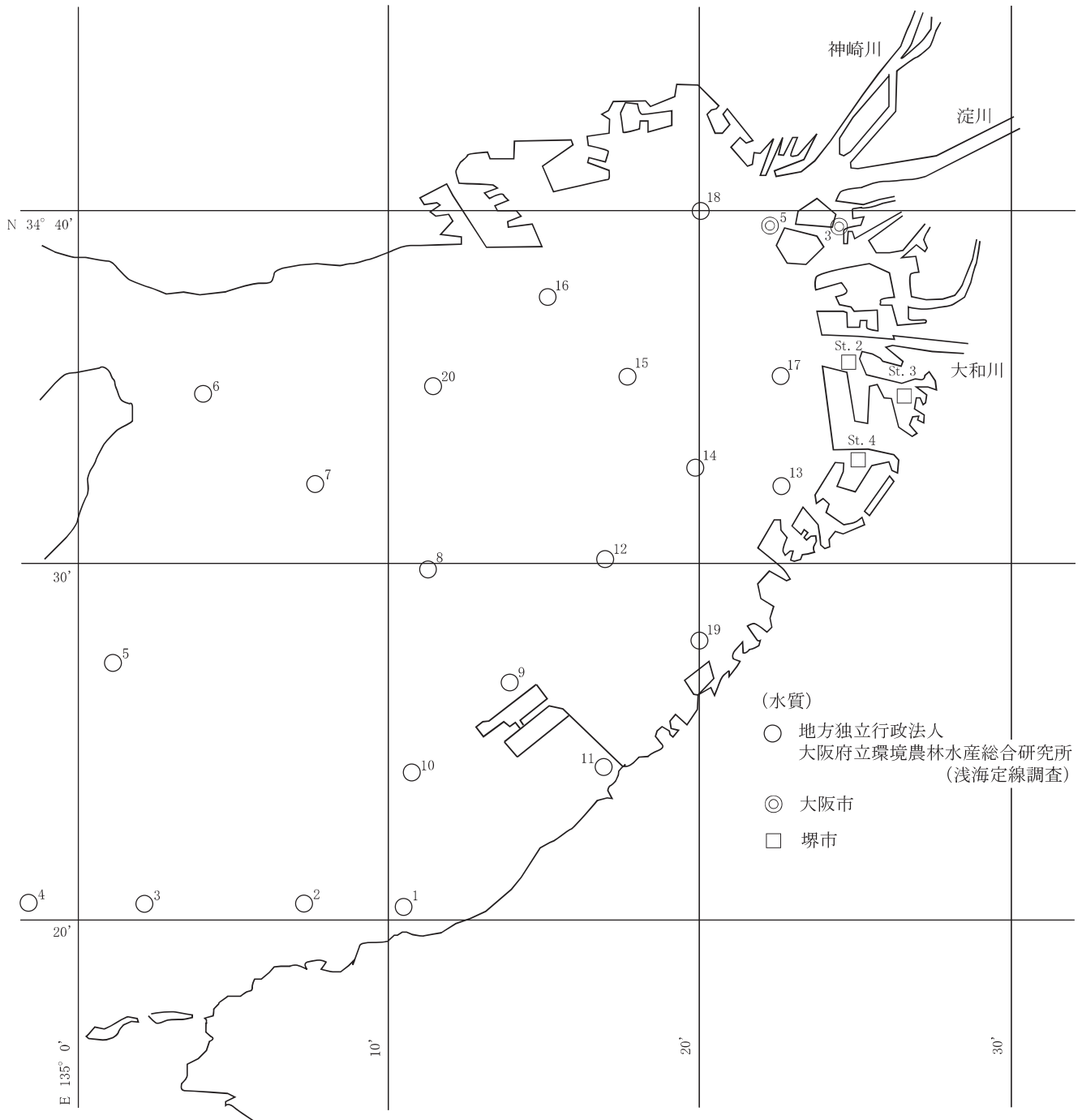
804

805

- ①逢帰ダム貯水池
- ②稲倉池
- ③永楽ダム貯水池
- ④大池
- ⑤大野池
- ⑥光明池
- ⑦惣ヶ池
- ⑧滝畑ダム
- ⑨寺ヶ池
- ⑩副池
- ⑪堀河ダム貯水池
- ⑫箕面川ダム
- ⑬箕面川ダム
- ⑮狭山池ダム



(注) 令和元年度は⑧、⑨、⑩、⑫、⑬、⑮の地点で実施した。



大阪湾