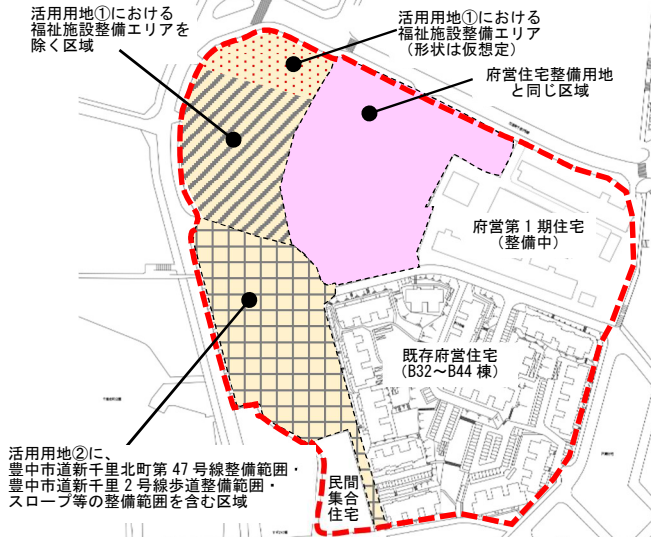


別紙-6 大阪府営豊中新千里北第2期住宅 一団地認定区域と変更手順図

新千里北住宅（3丁目）一団地認定の範囲と変更手順



・現況の一団地認定区域。

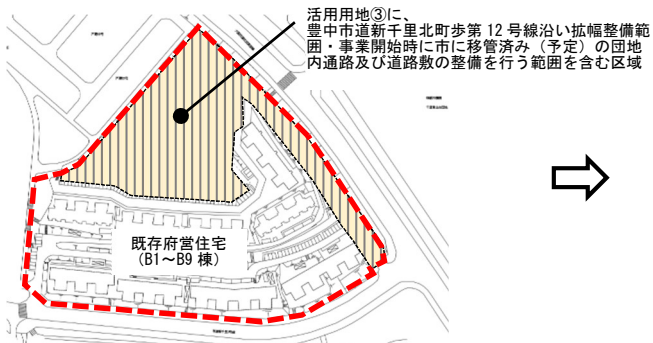


- ・活用用地①における福祉施設整備エリアを分筆し、民間集合住宅とともに切り離し、残った区域を一団地認定区域とすること。
- ・府営住宅整備用地において府営第2期住宅の整備を行い、既存府営住宅 B10~B14 棟・B15~B18 棟・B45~B47 棟 (別紙-3 参照) の住民の府営第2期住宅への本移転を完了すること。
- ・既存府営住宅 B15~B18 棟・B45~B47 棟を解体撤去すること。

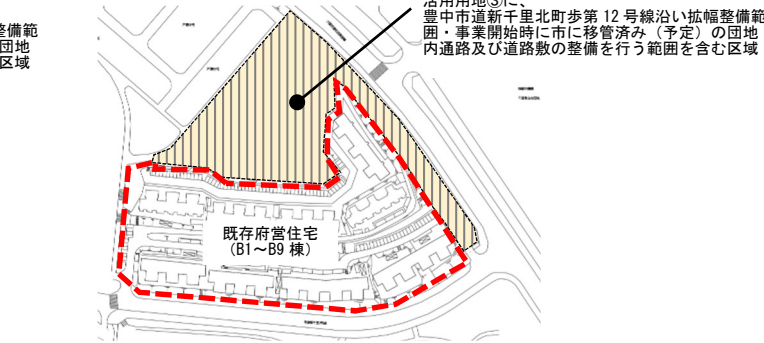


- ・既存府営住宅 B15~B18 棟・B45~B47 棟の解体撤去が完了後、活用用地①及び活用用地②に市道新千里北町第47号線整備範囲・市道新千里2号線歩道整備範囲・スロープ等の整備範囲を含む区域を一団地認定区域から切り離し、府営第2期住宅、府営住宅第1期住宅、既存府営住宅 (B32~B44 棟) の範囲を一団地認定区域とすること。

新千里北住宅（2丁目）一団地認定の範囲と変更手順



・現況の一団地認定区域。



- ・府営第2期住宅の竣工後、既存府営住宅 B10~B14 棟 (別紙-3 参照) の住民の本移転を完了し、既存府営住宅 B10~B14 棟の解体撤去を完了した後、一団地認定を取り消し、既存府営住宅 B1~B9 号棟を一団地認定区域とすること。

