



添付図5 新千里北住宅 事業区域インフラ関係現況図（雨水）

# 雨水



添付図5 新千里北住宅 事業区域インフラ関係現況図（污水）

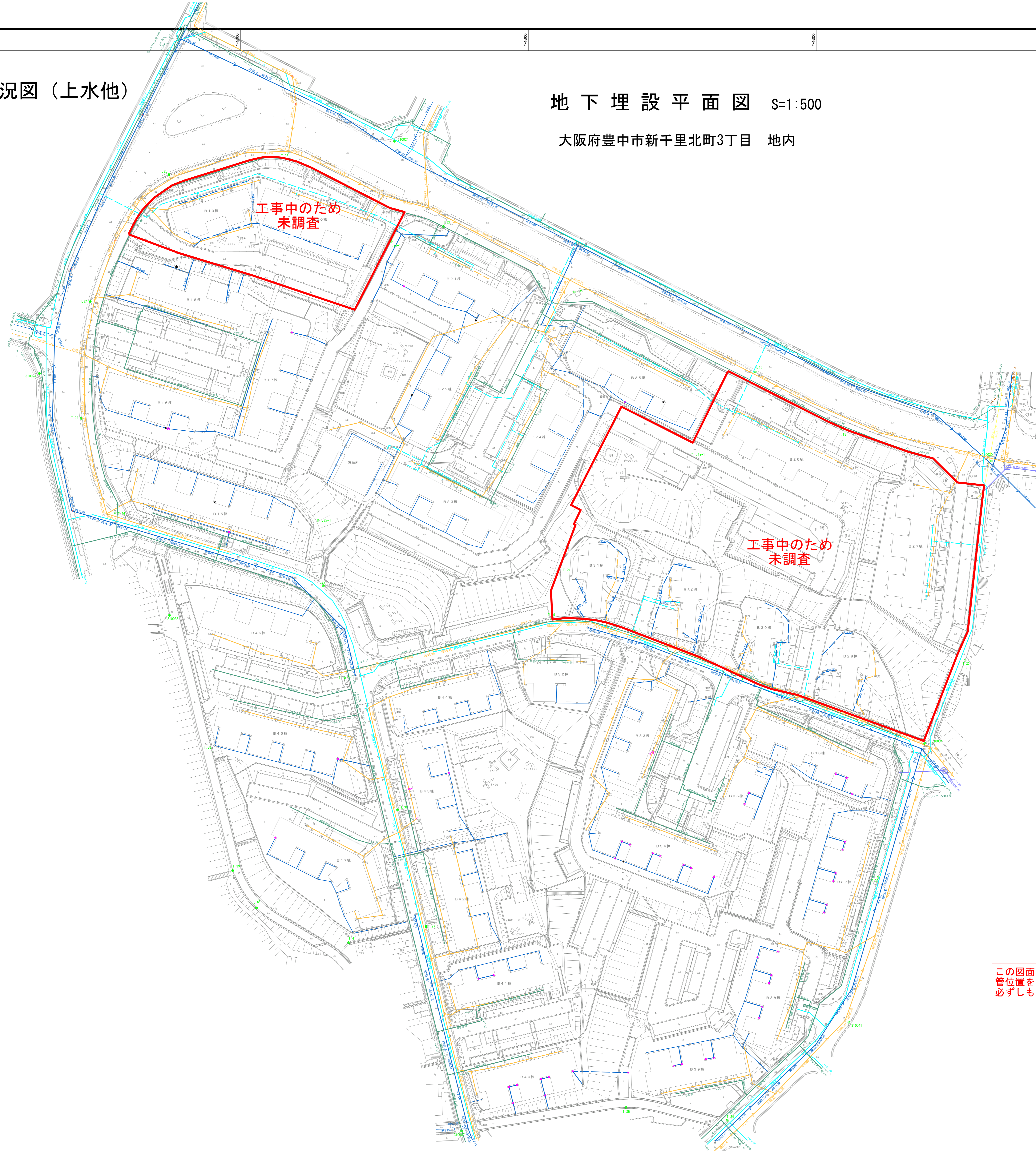
# 污水



添付図5 新千里北住宅（3丁目）  
事業区域インフラ関係現況図（上水他）

地下埋設平面図 S=1:500

大阪府豊中市新千里北町3丁目 地内



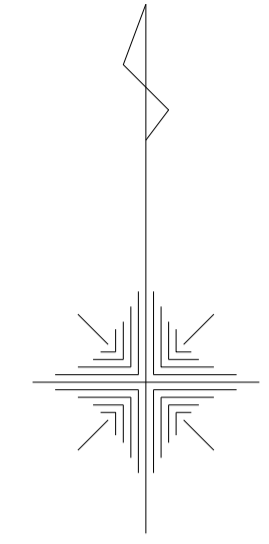
凡 例	
—	ガス
—	電気
—	電話
—	他企業管路
—	上水本管
—	廃止管
—	上水
—	上水(仮懸線)
—	雨水
—	雨水(仮懸線)
—	汚水
—	汚水(仮懸線)
○	現地調査による追記
○	現地調査による未設置

この図面は参考図です。  
管位置を示す数値(深さ等)は参考値であり、  
必ずしも実際の位置を表すものではありません。

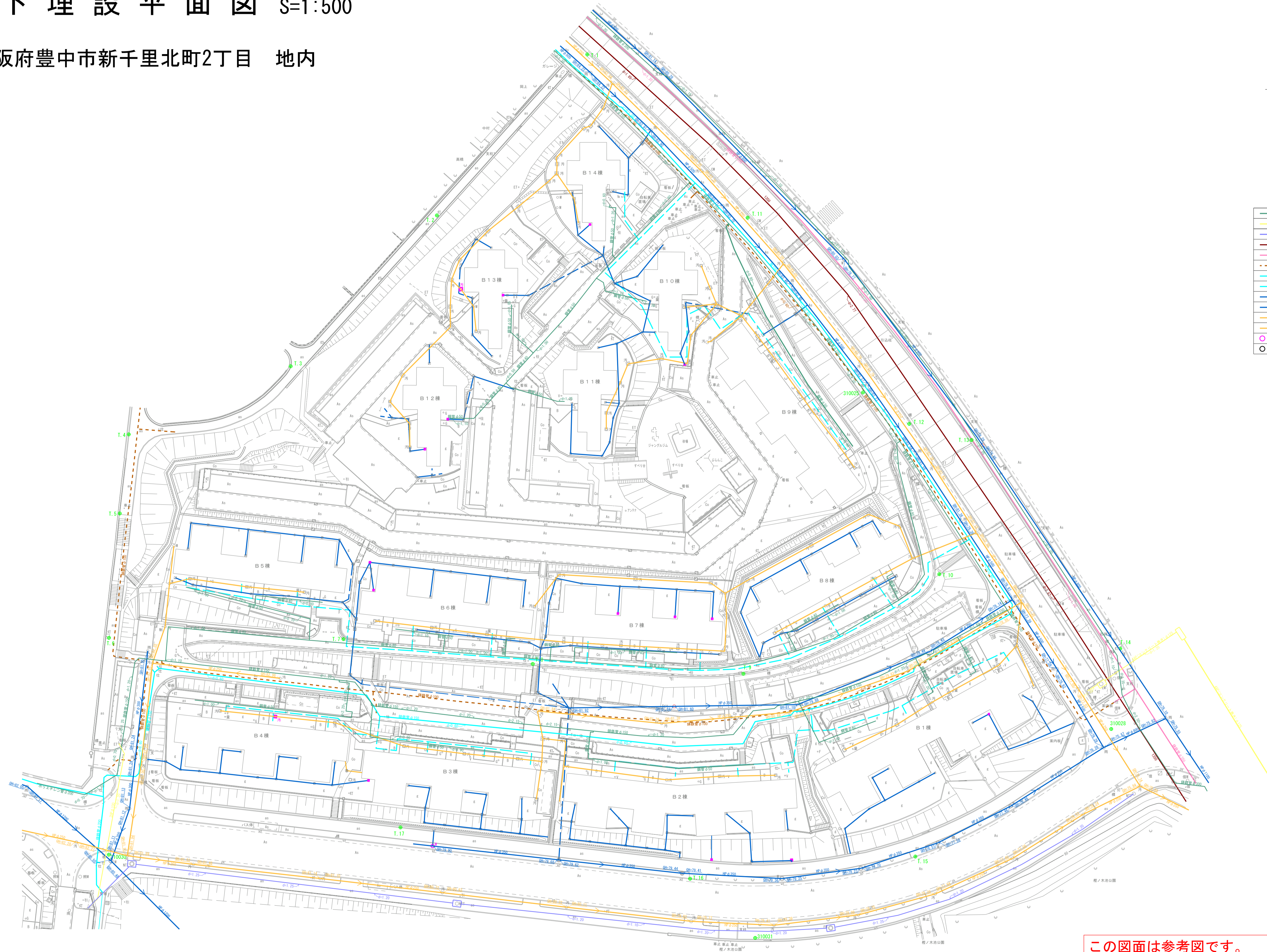
添付図5 新千里北住宅（2丁目）事業区域インフラ関係現況図（上水他）

# 地下埋設平面図 S=1:500

大阪府豊中市新千里北町2丁目 地内



凡 例	
	ガス
	電気
	電話
	他企業管路
	上水本管
	廃止管
	上水
	上水(仮想線)
	雨水
	雨水(仮想線)
	汚水
	汚水(仮想線)
	現地調査による追記
	現地調査による未設置



この図面は参考図です。  
管位置を示す数値(深さ等)は参考値であり、  
必ずしも実際の位置を表すものではありません。