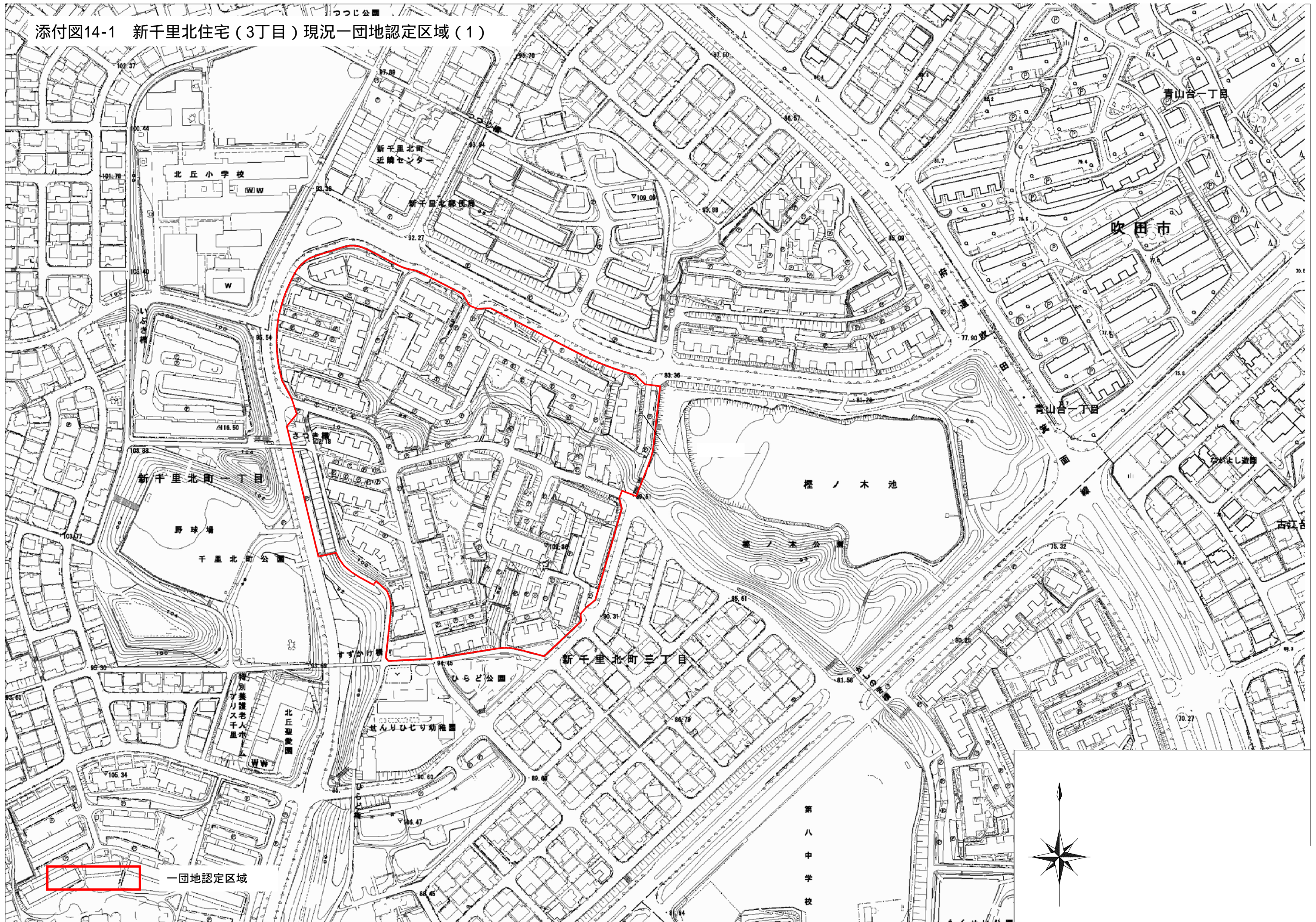


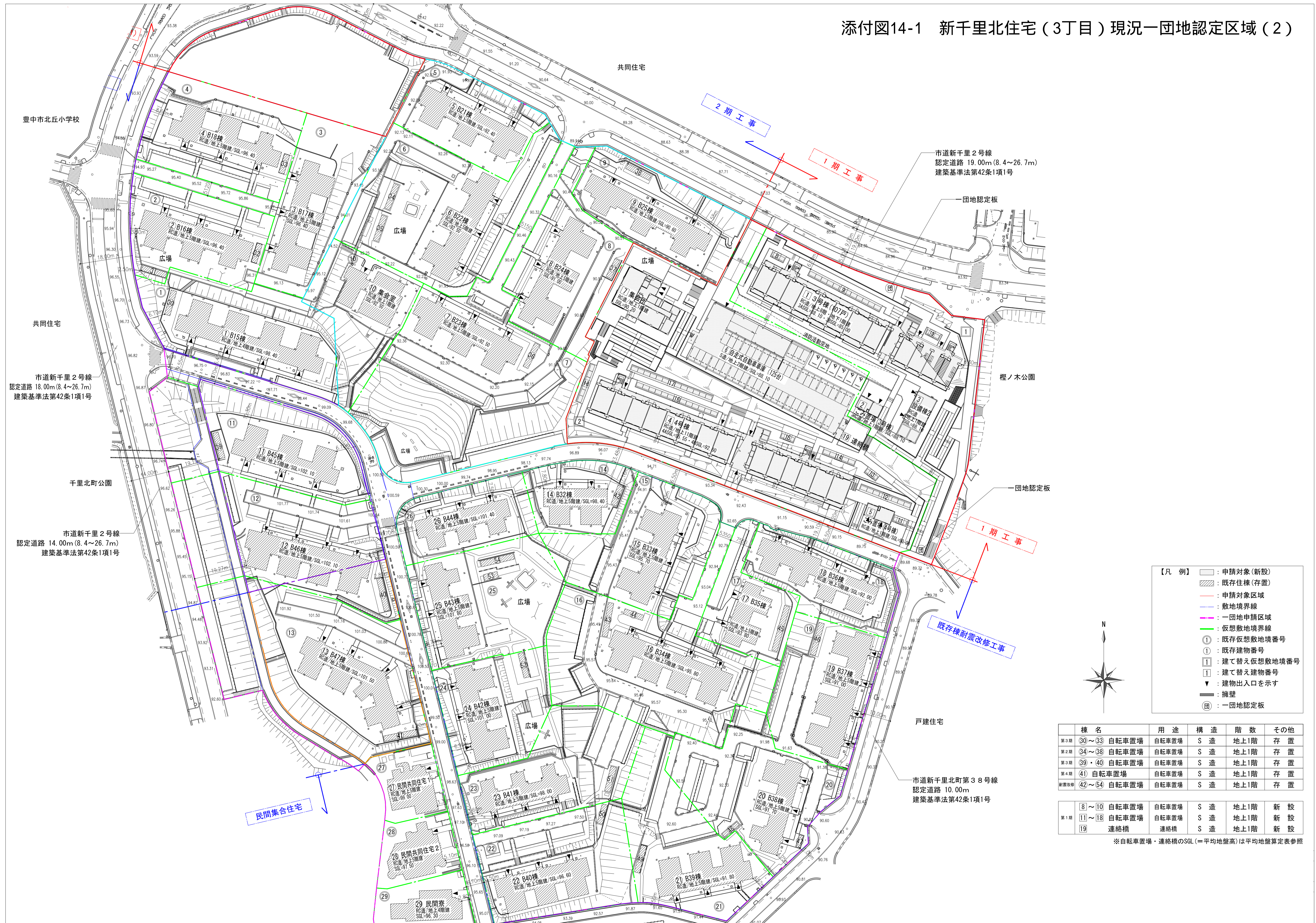
添付図14-1 新千里北住宅(3丁目)現況一団地認定区域(1)




一団地認定区域

第八中学校

添付図14-1 新千里北住宅(3丁目)現況一団地認定区域(2)



- 【凡例】
- : 申請対象(新設)
 - ▨ : 既存住棟(存置)
 - ▭ : 申請対象区域
 - : 敷地境界線
 - : 一団地申請区域
 - : 仮想敷地境界線
 - ① : 既存仮想敷地境番号
 - ① : 既存建物番号
 - ① : 建て替え仮想敷地境番号
 - ① : 建て替え建物番号
 - ▼ : 建物出入口を示す
 - : 擁壁
 - ⊙ : 一団地認定板

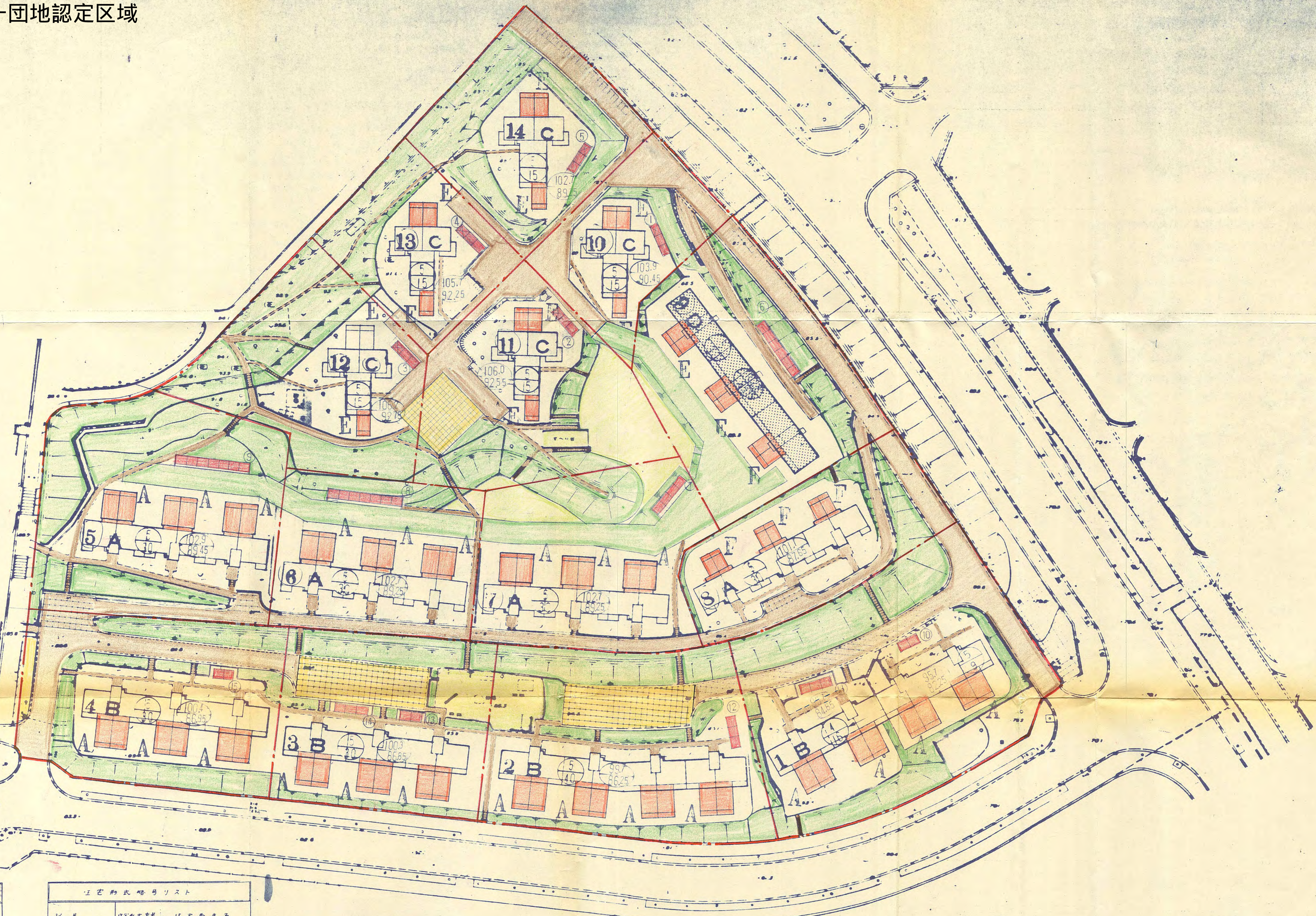




棟名	用途	構造	階数	その他
第3期 30~33 自転車置場	自転車置場	S造	地上1階	存置
第2期 34~38 自転車置場	自転車置場	S造	地上1階	存置
第3期 39・40 自転車置場	自転車置場	S造	地上1階	存置
第4期 41 自転車置場	自転車置場	S造	地上1階	存置
新設改修 42~54 自転車置場	自転車置場	S造	地上1階	存置
第1期 8~10 自転車置場	自転車置場	S造	地上1階	新設
第1期 11~18 自転車置場	自転車置場	S造	地上1階	新設
第1期 19 連絡橋	連絡橋	S造	地上1階	新設

※自転車置場・連絡橋のSGL(=平均地盤高)は平均地盤算定表参照

添付図14-2 新千里北住宅(2丁目)現況一団地認定区域

配置図

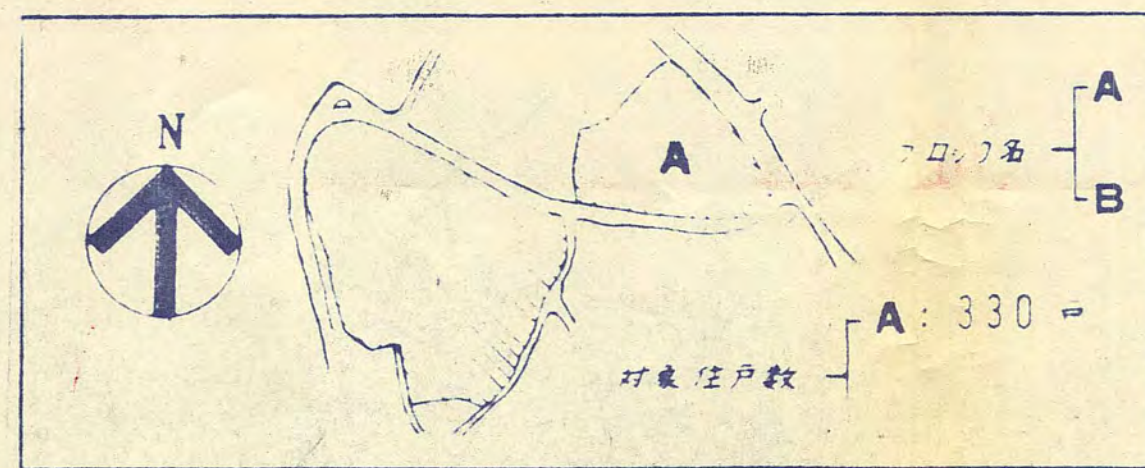


凡例	
	2DK住戸
	3DK住戸
1 ~ 47	住棟番号
A ~ G	住戸タイプ
1	階数
2	住戸数
1	バルコニーレベル
2	1階フロアレベル
	自転車置場
	駐車庫
	歩道
	増築部分
	宅内道路
	緑地

住戸形式略号リスト		
略号	戸数	住戸形式
A	40301	65-5RFs-2DK-1f
B	40302	65-4RFs-2DK-1f
C	40303	65-5RFN-2DK-1f
D	40307	65-5RFN-3DK-1f
E	40308	65-4RF-2DK-2f
F	39316	64-4RFN-2DK-2f
G	41312	66-5RFs-2DK-2f

増築住戸 917名	プラン
A 917	6帖 + 浴室
E 917	3帖 + 浴室
F 917	浴室

凡例
 増築部分



工事名称	大阪府新千里北住宅増築工事	
図名	増築部 配置図	1:500