

12 自然・都市環境関係データ

■概要

大阪の自然は、大阪湾と淀川、大和川水系をはじめ多くの河川が流れる大阪平野、及びこれを取り囲む北摂、金剛生駒、和泉葛城の三山系からなっています。府内には、約6万ha（府域の約3割）の森林、総延長約1千kmの河川や約1万1千か所のため池等の水辺空間、また、市街地やその周辺においても社寺林等の歴史的な緑や農空間があります。

府内の森林や公園、河川等は野生動植物の繁殖地や移動経路となっており、多様な生物の生息・生育が確認されています。しかしながら、府内では都市化の進展による緑の減少や分断化、河川の水質汚濁などにより、生物の生息・生育環境の減少・悪化が進んでいます。

■生物多様性関係データ

12-1 地域別生息鳥獣

地域	獣類	鳥類
北摂山系	アカネズミ、モグラ、コウモリ、ニホンジカ、イノシシ、テン、ニホンザル、タヌキ、イタチ等	コゲラ、シジウカラ、サンコウチョウ、オオルリ、ツグミ類、ミヤマホオジロ、ルリビタキ、ベニマシコ等
金剛・生駒山系	リス、ムササビ、アナグマ、タヌキ、ノウサギ、ヒミズ、モグラ、イノシシ、イタチ等	オオアカゲラ、ヤマガラ、オオマシコ、ツグミ類、ウソ、キクイタダキ、ウグイス、ホオジロ、ホトトギス、ヤブサメ、カシラダカ、ルリビタキ、アオジ等
和泉葛城山系	ノウサギ、リス、イタチ、イノシシ、タヌキ、モグラ等	ヒガラ、メジロ、キビタキ、ホトトギス、ツグミ、マヒワ等
平野・丘陵地	イタチ、タヌキ、モグラ等	スズメ、ムクドリ、ドバト、ハシブトガラス、ハシボソガラス等

12-2 大阪における絶滅のおそれのある野生生物一覧

(平成12年3月)

分類群	絶滅危惧Ⅰ類 (絶滅の危機に瀕している種)		絶滅危惧Ⅱ類 (絶滅の危険が増大している種)	
	種数	種名	種数	種名
動物	哺乳類	2 アズマコウモリ、テンコウモリ	3 ヌビナコウモリ、キナシコウモリ等	
	鳥類	2 クマカ、ウスラ	27 オカ、クイ、クマシ等	
植物	爬虫類	2 アカミカメ、クササメ	0	
	両生類	1 タルマカエル	2 オオサンショウウオ、カスミサンショウウオ	
	淡水魚類	13 アモトギ、イタセンバラ等	9 メダカ、トシヨウ、ヤリナゴ等	
	昆虫類	20 ヒスマイトトンボ、ゲンゴロウ等	45 カメ、オカクワ、クサキ、フヨウ等	
	陸産貝類	15 ナエワチミヅガイ等	7 アズキガイ、イノエヤマトガイ等	
	水産貝類	6 オケラスマガイ等	8 マルケニシ、クサビガイ等	
小計	61	101		
植物	シダ植物	13 アカハワラビ、カラクサシダ等	6 オアアケシダ等	
	種子植物	112 トキソウ、カンゾウ等	54 シュウニヒトコ、サキソウ等	
	小計	125	60	
合計	187	161		

■自然環境関係データ

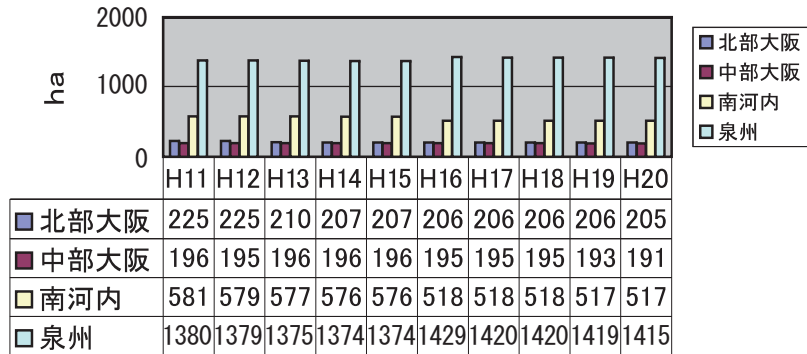
12-3 府内の自然資源の現状

(平成20年度末現在)

森林面積	56,279ha	森林面積率（森林面積／府域面積）：30% （全国：66%）
保安林	16,388 ha	
国定公園区域	16,498 ha	2公園：明治の森箕面、金剛生駒紀泉
府立自然公園地域	2,594 ha	府立北摂自然公園（平13.8.31指定）
近郊緑地保全区域	33,472 ha	3区域：北摂連山、金剛生駒、和泉葛城
自然環境保全地域 (大阪府自然環境保全条例)	38.33 ha	5区域：本山寺（高槻市） ：意賀美神社（岸和田市） ：美具久留御魂神社（富田林市） ：若山神社（島本町） ：妙見山（能勢町）
緑地環境保全地域 (大阪府自然環境保全条例)	32.18 ha	2地域：三草山（能勢町） ：地黄湿地（能勢町）
特別緑地保全地区	2.4 ha	3地域：今米（東大阪市） ：男神社（泉南市） ：加賀屋（大阪市住之江区）

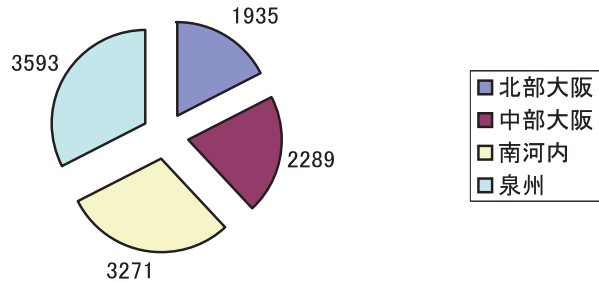
12-4 地域別ため池面積の推移とため池の数

(1) 地域別ため池面積の推移



(2) 地域別ため池の数 単位:箇所

(平成20年度末現在)



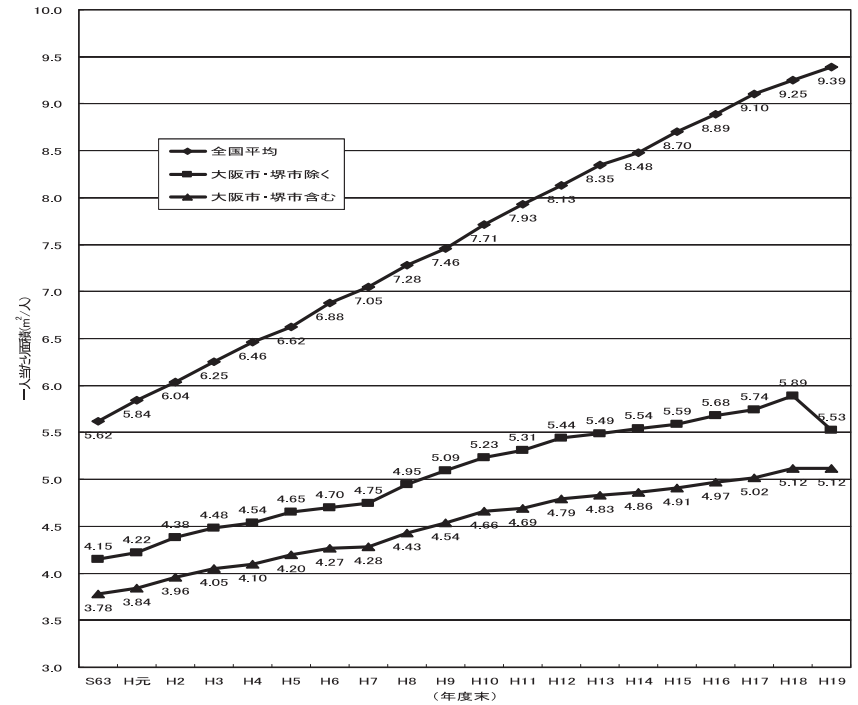
12-5 緑被現況

※ () は、樹林・樹木のみ緑被

	区域面積 (ha)	緑被面積 (ha)	緑被率 (%)
市街化区域	94,900	16,271 (9,374)	17.1 (9.9)
市街化区域外	94,794	78,535 (62,164)	82.8 (65.6)
全 域	189,694	94,807 (71,538)	50.0 (37.7)

(注) 1 緑被地は、樹林・樹木に被われた区域、草地(芝地を含む)、農地、果樹園です。
2 区域面積、緑被地の抽出、面積計測は、平成14、15年度「みどりの現況調査」のデータを使用しています。

12-6 都市公園一人当たり面積の推移



12-7 府営公園の概要

平成21年4月1日現在

公園名	位置	開設		全体面積(※) 面積(ha)	概要	指 管 理 者
		開 面積(ha)	当初年月日			
服部緑地	豊中市 吹田市	126.3	昭25. 8. 1	142.0	四大緑地の一つ 総合的な利用のできる広域公園	①
箕面公園	箕面市	83.8	明31. 5. 20	83.8	箕面の滝と溪流を覆うもみじ等で親しまれている公園	②
寝屋川公園	寝屋川市	26.7	昭57. 11. 1	54.4	北河内地域における運動を主体とした広域公園	①
山田池公園	枚方市	67.4	昭54. 10. 1	75.2	北河内地域における風致を主体とした広域公園	①
深北緑地	寝屋川市 大東市	41.0	平 3. 11. 8	44.7	寝屋川の洪水調節機能をもつ多目的遊水地公園	③
久宝寺緑地	八尾市 東大阪市 大阪市平野区	38.4	昭46. 4. 1	48.1	四大緑地の一つ 運動を主体とした広域公園	①
枚岡公園	東大阪市	43.8	昭13. 2. 21	45.3	梅・桜・くぬぎ等四季の緑を楽しめる山麓の公園	④
長野公園	河内長野市	46.3	昭26. 10. 20	46.3	五つの地区からなる観心寺・延命寺など史蹟名勝の多い公園	⑤
錦織公園	富田林市	65.7	昭62. 4. 1	72.7	南河内の植物や生き物等の自然に親しむことができる公園	⑥
石川河川公園	柏原市 藤井寺市 羽曳野市 富田林市 河南町	67.0	平 7. 4. 1	172.6	自然度の高い一級河川石川両岸の親水性あふれる公園	①
住之江公園	大阪市 住之江区	15.1	昭 5. 10. 8	15.1	ナイイターのできる野球場や四季を通じて楽しめる花と緑のスクエアがある公園	⑦
住吉公園	大阪市 住之江区	8.0	明 6. 8. 2	10.8	大阪で最も古い公園の一つで、往時をしのぶ高灯籠や潮掛道がある都市公園	⑧
大泉緑地	堺市北区 松原市	100.0	昭47. 4. 1	123.0	四大緑地の一つ 森林を主体とした広域公園	①
浜寺公園	堺市西区 高石市	75.1	明 6. 12. 24	75.1	美しい松林とプール・野球場など運動施設も多くある広域公園	①
二色の浜公園	貝塚市	40.2	昭26. 6. 1	43.1	海水浴など海洋性レクリエーションのできる広域公園	⑨
蜻蛉池公園	岸和田市	52.0	平 3. 6. 30	124.7	泉南地域の広域レクリエーションの中心となる公園	①
りんくう公園	泉佐野市 田尻町 泉南市	19.1	平 8. 10. 1	60.4	関西国際空港を望む国際都市大阪の玄関にふさわしい公園	①
せんなん里海公園	阪南市 岬町	32.1	平 9. 7. 1	61.8	里海の自然、海洋性レクリエーションを楽しめる公園	①
(仮称) 泉佐野丘陵緑地	泉佐野市	0.0	—	74.5	歴史的資源や自然植生を活かし、優れた景観や豊かな環境を保全する「景観緑地」	
合計		(18公園) 948.0		(19公園) 1373.6		

①財団法人大阪府公園協会 ②R&Bグループ ③深北緑地パートナーズ ④大阪府森林組合
 ⑤都市公園長野公園管理共同体 ⑥みどり会 ⑦都市公園住之江公園指定管理共同体
 ⑧都市公園住吉公園指定管理共同体 ⑨二色の浜公園管理連合会
 ※全体面積：公園の全面積 (未開設区域含む)

12-8 風致地区

市名	指定地区名・面積 (ha)	市名	指定地区名・面積 (ha)
箕面市	箕面 (91.76)	泉大津市	助松 (20.00)
池田市	鼓ヶ滝 (31.00) 池田山 (396.86)	貝塚市	海岸寺山 (50.10) 水間 (266.00)
高石市	高石 (42.00)	泉佐野市	新家山 (106.00) 檀波羅山 (87.00) 佐野松原 (11.00)
		合計	10地区 (1101.72)

(注) 平成20年3月現在 (ただし大阪市、堺市、高槻市、東大阪市、豊中市、吹田市、岸和田市及び池田市の待兼山風致地区、泉大津市の穴師風致地区を除く。)

12-9 港湾緑地整備の進捗率

地区		全体計画 (昭和48~平成20年度)	平成19年度までの 実績	平成20年度	平成20年度までの 進捗率
堺 泉 北 港	泉北1区	3,000 m ²	3,000 m ²	— m ²	100 %
	泉北4区	4,000	4,000	—	100
	泉北5区	40,000	40,000	—	100
	泉北6区	130,000	60,000	—	46.1
	泉北7区	55,378	55,378	—	100
	泉大津旧港	15,000	15,000	—	100
	計	247,378	177,378	—	71.7
阪 南 港	阪南1区	119,207	119,207	—	100
	岸和田地区	7,000	7,000	—	100
	忠岡地区	7,000	7,000	—	100
	木材地区	9,000	9,000	—	100
	岸和田旧港	16,000	16,000	—	100
	計	158,207	158,207	—	100
合計	405,585	335,585	0	82.7	

■歴史的文化的環境関係データ

12-10 大阪府内の指定等文化財件数

(平成20年度末現在)

国指定文化財				府指定等文化財				
種類		件数		種類		件数		
有 形 文 化 財	国 宝	建造物	5	60	有 形 文 化 財	建造物	63	254
		絵画	9			絵画	15	
		彫刻	4			彫刻	67	
		工芸品	22			工芸品	43	
		書跡・典籍・古文書	17			書跡・典籍・古文書	7	
		考古資料	3			考古資料	54	
	重 要 文 化 財	建造物	94	599	民 俗 文 化 財	歴史資料	5	37
		絵画	109			有形民俗文化財	10	
		彫刻	101			無形民俗文化財	6	
		工芸品	162			記録選択	21	
		書跡・典籍・古文書	103		史跡	67	151	
		考古資料	29		名勝	6		
		歴史資料	1		天然記念物	78		
		無 形 文 化 財	重要無形文化財		4	10	計	
記録選択	6		重要美術品	6				
民 俗 文 化 財	重要有形民俗文化財	4	12	規 則	史跡・名勝	2		
	重要無形民俗文化財	2			史跡	16		
史 跡	記録選択	6	68	名勝	4			
	特別史跡	2		計	28			
天 然 記 念 物	史跡	66	16	合計		470		
	特別天然記念物	3		1. 国指定等文化財とは、文化財保護法に基づき指定、又は記録選択されたものをいう。				
天然記念物		13	1	2. 国登録文化財とは、文化財保護法の改正(平成8年:建造物、平成16年:建造物以外の有形文化財)で導入された登録制度に基づき登録された有形文化財をいう。				
重要伝統的建造物群		1		3. 府指定等文化財中、条例とは、大阪府文化財保護条例に基づき指定又は記録選択されたものを、規則とは、大阪府古文化記念物等顕彰規則に基づき指定されたものをいう。				
選定保存		2						
合計		772						
国登録文化財								
種類		箇所	件数					
建造物		191	507					
記念物		1	1					
合計		192	508					