

12 自然・都市環境関係データ

概要

大阪の自然は、大阪湾と淀川、大和川水系をはじめ多くの河川が流れる大阪平野、及びこれを取り囲む北摂、金剛生駒、和泉葛城の三山系からなっています。府内には、約6万ha（府域の約3割）の森林、総延長約1千kmの河川や約1万1千か所のため池等の水辺空間、また、市街地やその周辺においても社寺林等の歴史的な緑や農空間があります。

府内の森林や公園、河川等は野生動植物の繁殖地や移動経路となっており、多様な生物の生息・生育が確認されています。しかしながら、府内では都市化の進展による緑の減少や分断化、河川の水質汚濁などにより、生物の生息・生育環境の減少・悪化が進んでいます。

生物多様性関係データ

12 - 1 地域別生息鳥獣

地域	獣類	鳥類
北摂山系	アカネズミ、モグラ、コウモリ、ニホンジカ、イノシシ、テン、ニホンザル、タヌキ、イタチ 等	コゲラ、シジュウカラ、サンコウチョウ、オオルリ、ツグミ類、ミヤマホオジロ、ルリビタキ、ペニマシコ 等
金剛・生駒山系	リス、ムササビ、アナグマ、タヌキ、ノウサギ、ヒミズ、モグラ、イノシシ、イタチ 等	オオアカガラ、ヤマガラ、オオマシコ、ツグミ類、ウソ、キクイタダキ、ウグイス、ホオジロ、ホトトギス、ヤブサメ、カシラダカ、ルリビタキ、アオジ 等
和泉葛城山系	ノウサギ、リス、イタチ、イノシシ、タヌキ、モグラ 等	ヒガラ、メジロ、キビタキ、ホトトギス、ツグミ、マヒワ 等
平野・丘陵地	イタチ、タヌキ、モグラ 等	スズメ、ドバト、ハシブトガラス、ハシボソガラス 等

12 - 2 大阪における絶滅のおそれのある野生生物一覧

（平成12年3月）

分類群	絶滅危惧Ⅰ類 （絶滅の危機に瀕している種）		絶滅危惧Ⅱ類 （絶滅の危険が増大している種）		
	種数	種名	種数	種名	
動物	哺乳類	2	アズマモグラ、テンコウモリ	3	ユビナガコウモリ、キクシラコウモリ等
	鳥類	2	クマカ、ウスラ	27	オオカ、クイ、タヌキ等
	爬虫類	2	アカミカメ、クワヤモリ	0	
	両生類	1	ダルマガエル	2	オオサンショウウオ、カスミサンショウウオ
	淡水魚類	13	アユモトキ、イセナハナ等	9	メダカ、トシヨウ、ヤリタナゴ等
	昆虫類	20	ヒスマイトトンボ、ゲンコロウ等	45	カメ、オオクワガタ、ギフチョウ等
	陸産貝類	15	ナニワチミソガイ等	7	アズキガイ、イノウエヤマガイ等
	淡水産貝類	6	オガラママガイ等	8	マルタニシ、タテビダカワニナ等
	小計	61		101	
	植物	シダ植物	13	アカハソウ、カラサシダ等	6
種子植物		112	トキノク、ノカンゾウ等	54	ジュウニヒトエ、サギソウ等
小計		125		60	
合計	187		161		

自然環境関係データ

12 - 3 府内の自然資源の現状

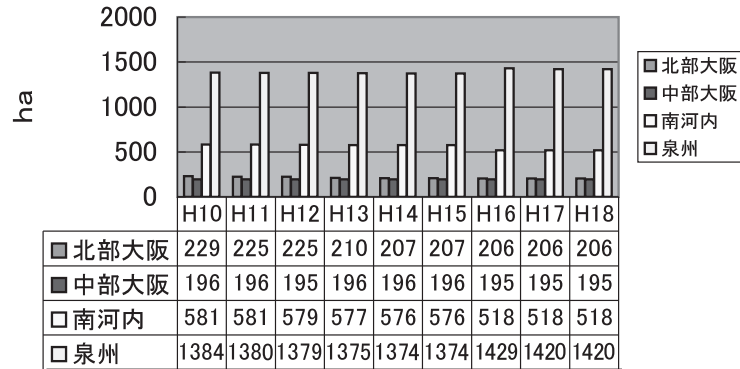
（平成19年3月31日現在）

森林面積	56,477ha	森林面積率（森林面積／府域面積）：30% （全国：66%）
保安林	16,005 ha	
国定公園区域	16,498 ha	2公園：明治の森箕面、金剛生駒紀泉
府立自然公園地域	2,594 ha	府立北摂自然公園（平13.8.31指定）
近郊緑地保全区域	33,472 ha	3区域：北摂連山、金剛生駒、和泉葛城
自然環境保全地域 （大阪府自然環境保全条例）	38.33 ha	5区域：本山寺（高槻市） ：意賀美神社（岸和田市） ：美具久留御魂神社（富田林市） ：若山神社（島本町） ：妙見山（能勢町）
緑地環境保全地域 （大阪府自然環境保全条例）	32.18 ha	2地域：三草山（能勢町） ：地黄湿地（能勢町）
特別緑地保全地区	2.4 ha	3地域：今米（東大阪市） ：男神社（泉南市） ：加賀屋（大阪市住之江区）

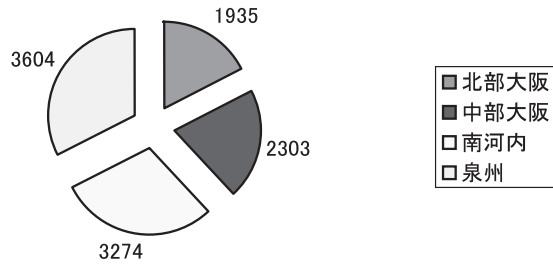
12 - 4 地域別ため池面積の推移とため池の数

(平成19年3月31日現在)

(1) 地域別ため池面積の推移



(2) 地域別ため池の数 単位:箇所

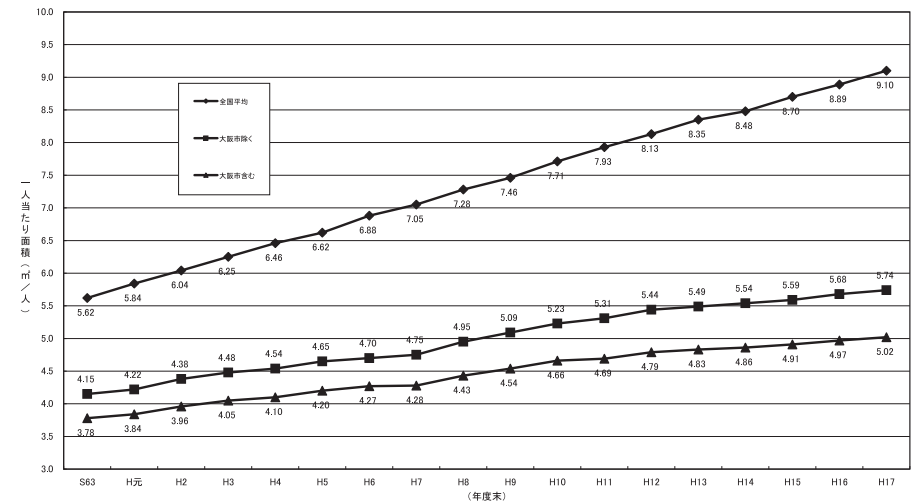


12 - 5 緑被現況

	区域面積 (ha)	緑地		緑被地	
		面積 (ha)	率 (%)	面積 (ha)	率 (%)
市街化区域	94,900	16,271	17.1	9,374	9.9
市街化区域外	94,794	78,535	82.8	62,164	65.6
全 域	189,694	94,807	50.0	71,538	37.7

- (注) 1 緑被地は、樹林・樹木で被われた区域
 2 緑地は、樹林・樹木で被われた区域、草地、農地
 3 区域面積、緑地、緑被地の抽出、面積計測は、平成14、15年度「みどりの現況調査」のデータを使用しています。

12 - 6 都市公園1人当たり面積の推移



12 - 7 府営公園の概要

(平成19年4月1日現在)

公園名	位置	開設		概要	19年度事業概要	管理者	
		面積(ha)	当初年月日				計画決定面積(ha)
服部緑地	豊中市 吹田市	126.3	昭25. 8. 1	142.0	四大緑地の一つ 総合的な利用のできる 広域公園	・山ヶ池パーク改修 ・植物園改修	①
箕面公園	箕面市	83.8	明31. 5. 20		滝と渓流を覆うもみじ 等で親しまれている公 園	・落石防止工事	①
寝屋川公園	寝屋川市	26.4	昭57. 11. 1	54.4	北河内地域における運 動を主体とした広域公 園	・南地区整備 ・スコヤロード改修	①
山田池公園	枚方市	62.2	昭54. 10. 1	75.2	北河内地域における風 致を主体とした広域公 園	・幹線道路整備 ・実りの里整備 ・非常用発電整備 ・花菖蒲園改修	①
深北緑地	寝屋川市 大東市	41.0	平3. 11. 8	44.7	寝屋川の洪水調節機能 をもつ多目的遊水地公 園	・テニスコート改修	①
久宝寺緑地	八尾市 東大阪市 大阪府平野区	38.4	昭46. 4. 1	48.1	四大緑地の一つ 運動を主体とした広域 公園	・防災水関連施設整備 ・キュービクル改修	①
枚岡公園	東大阪市	43.8	昭13. 2. 21	43.2	梅・桜・くぬぎ等四季 の緑を楽しむ山麓の 公園	・落石危険箇所工事	②
住之江公園	大阪市 住之江区	15.1	昭5. 10. 8	15.1	ナイター設備を備えた 野球場や心字池のある 公園	・公園出入口等改修 ・非常用便所新築 ・非常用発電整備 ・非常用照明整備	③
住吉公園	大阪市 住之江区	8.0	明6. 8. 2	10.8	大阪で最も古い公園で 近くには住吉大社もあ る		④
大泉緑地	堺市北区 松原市	100.0	昭47. 4. 1	123.0	四大緑地の一つ 森林を主体とした広域 広場	・南花田地区整備 ・中央花壇改修 ・かきつばた園改修 ・災害時水関連施設整備	①
長野公園	河内長野市	46.3	昭26. 10. 20	30.3	五つ寺の地区からなる歓 楽の自然に親しむこと ができる公園	・柵改修	①
錦織公園	富田林市	65.7	昭62. 4. 1	72.7	南河内の植物や生き物 等の自然に親しむこと ができる公園	・出入口等改修 ・防災トイレ設置	⑤
石川河川公園	柏原市 藤井寺市 羽曳野市 富田林市 河南町	61.3	平7. 4. 1	172.6	自然度の高い一般河川 石川を、親水性あふれ る府営公園として整備 する	・古市野草広場地区整備 ・あすか花回廊野草広場整備	①
浜寺公園	堺市西区 高石市	75.1	明6. 12. 24	75.1	松林の美しい公園 フーブル・野球場など運 動施設も多くある	・出入口改修 ・非常用便所整備 ・園路改修	①
二色の浜公園	貝塚市	40.2	昭26. 6. 1	43.1	海水浴など海洋性レク リエーションのできる 広域公園		①
蜻蛉池公園	岸和田市	51.0	平3. 6. 30	124.7	泉南地域の広域レクリ エーションの中心とな る公園	・長池周辺便所新築 ・長池周辺電気設備整備 ・長池周辺整備	①
りんくう公園	泉佐野市 田尻町 泉南市	19.1	平8. 10. 1	60.4	関西国際空港を望む国 際都市大阪の玄関にあ さわしい公園		①
せんなん里海公園	阪南市 岬町	32.1	平9. 7. 1	61.8	里海の自然、海洋性レ クリエーションを楽し める公園	・人工磯浜整備	①
(仮称) 泉佐野丘陵緑地	泉佐野市	0.0	—	—	歴史的資源や自然植生 を活かし、優れた景観 や豊かな環境を保全す る「景観緑地」	※事業中	
合 計		(19公園) 935.8		(17公園) 1197.2			

①財団法人大阪府公園協会 ②大阪府森林組合 ③都市公園住之江公園指定管理共同体
④都市公園住吉公園指定管理共同体 ⑤みどり会

12 - 8 風致地区

市名	指定地区名・面積 (h a)	市名	指定地区名・面積 (h a)
箕面市	箕面 (91.76)	泉大津市	助松 (20.00)
池田市	鼓ヶ滝 (31.00) 池田山 (396.86)	貝塚市	海岸寺山 (50.00) 水間 (266.00)
高石市	高石 (42.00)	泉佐野市	新家山 (106.00) 檀波羅山 (87.00) 佐野松原 (11.00)
		合計	10 地区 (1101.62)

(注) 平成19年3月現在 (ただし大阪市、堺市、高槻市、東大阪市、豊中市、吹田市、岸和田市及び池田市の待兼山風致地区、泉大津市の穴師風致地区を除く。)

12 - 9 港湾緑地整備の進捗率

地区		全体計画 (昭和48~平成17年度)	平成17年度までの 実績	平成18年度	平成18年度までの 進捗率
堺 泉北 港	泉北1区	3,000 m ²	3,000 m ²	— m ²	100 %
	泉北4区	4,000	4,000	—	100
	泉北5区	40,000	40,000	—	100
	泉北6区	130,000	60,000	—	46.1
	泉北7区	55,378	55,378	—	100
	泉大津旧港	15,000	15,000	—	100
	計	247,378	177,378	—	71.7
阪 南 港	阪南1区	119,207	119,207	—	100
	岸和田地区	7,000	7,000	—	100
	忠岡地区	7,000	7,000	—	100
	木材地区	9,000	9,000	—	100
	岸和田旧港	16,000	16,000	—	100
	計	158,207	158,207	—	100
合計	405,585	335,585	0	82.7	

歴史的文化的環境関係データ

12 - 10 大阪府内の指定等文化財件数

(平成19年3月31日現在)

国指定文化財				府指定等文化財			
種類		件数		種類		件数	
有形文化財	国宝	建造物	5	60	有形文化財	建造物	62
		絵画	9			絵画	15
		彫刻	4			彫刻	67
		工芸品	22			工芸品	43
		書跡・典籍・古文書	17			書跡・典籍・古文書	7
		考古資料	3			考古資料	53
	重要文化財	建造物	90	602	民俗文化財	重要有形民俗文化財	9
		絵画	115			重要無形民俗文化財	6
		彫刻	104			記録選択	14
		工芸品	168		史跡	67	
		書跡・典籍・古文書	98		名勝	6	
		考古資料	26		天然記念物	78	
無形文化財	重要無形文化財	3	9	計		432	
	記録選択	6		重要美術品	6		
民俗文化財	重要有形民俗文化財	4	11	規則	史跡・名勝	2	
	重要無形民俗文化財	2			史跡	17	
	記録選択	5			名勝	4	
史跡	特別史跡	2	65	計		29	
	史跡	63		合計		461	
名勝		4		1. 国指定等文化財とは、文化財保護法に基づき指定、又は記録選択されたものをいう。 2. 国登録等文化財とは、平成8年の文化財保護法の改正で導入された建造物に係る登録制度で登録したものをいう。 3. 府指定等文化財中、条例とは、大阪府文化財保護条例に基づき指定又は記録選択されたものを、規則とは、大阪府古文化財等顕彰規則に基づき指定されたものをいう。			
天然記念物	特別天然記念物	3	16				
	天然記念物	13					
重要伝統的建造物群		1					
選定保存		2					
合計		770					
国登録等文化財							
種別	箇所	件数					
建造物	153	400					