

1 2 自然・都市環境関係データ

■概要

大阪の自然は、大阪湾と淀川、大和川水系をはじめ多くの河川が流れる大阪平野、及びこれを取り囲む北摂、金剛生駒、和泉葛城の三山系からなっています。府内には、約 6 万 ha（府域の約 3 割）の森林、総延長約 1 千 km の河川や約 1 万 1 千か所のため池等の水辺空間、また、市街地やその周辺においても社寺林等の歴史的な緑や農空間があります。

府内の森林や公園、河川等は野生動植物の繁殖地や移動経路となっており、多様な生物の生息・生育が確認されています。しかしながら、府内では都市化の進展による緑の減少や分断化、河川の水質汚濁などにより、生物の生息・生育環境の減少・悪化が進んでいます。

12-1 地域別生息鳥獣

地 域	獣 類	鳥 類
北摂山系	アカネズミ、モグラ、コウモリ、ニホンジカ、イノシシ、テン、ニホンザル タヌキ、イタチ 等	コゲラ、シジュウカラ、サンコウチョウ、オオルリ、ツグミ類、ミヤマホオジロ、ルリビタキ、ベニマシコ 等
金剛・生駒山系	リス、ムササビ、アナグマ、タヌキ、ノウサギ、ヒミズ、モグラ、イノシシ、イタチ 等	オオアカゲラ、ヤマガラ、オオマシコ、ツグミ類、ウソ、キクイタダキ、ウグイス、ホオジロ、ホトトギス、ヤブサメ、カシラダカ、ルリビタキ、アオジ 等
和泉葛城山系	ノウサギ、リス、イタチ、イノシシ、タヌキ、モグラ 等	ヒガラ、メジロ、キビタキ、ホトトギス、ツグミ、マヒワ 等
平野・丘陵地	イタチ、タヌキ、モグラ 等	スズメ、ムクドリ、ドバト、ハシブトガラス、ハシボソガラス 等

12-2 大阪における絶滅のおそれのある野生生物一覧（抜粋）

（平成12年3月）

分類群		絶滅危惧Ⅰ類 （絶滅の危機に瀕している種）		絶滅危惧Ⅱ類 （絶滅の危険が増大している種）	
		種数	種名	種数	種名
動物	哺乳類	2	アスマモグラ、テングコウモリ	3	ユビナガコウモリ、キクガシラコウモリ等
	鳥類	2	クマタカ、ウスラ	27	オオタカ、クイナ、タマシキ等
	爬虫類	2	アカウミガメ、タワヤモリ	0	
	両生類	1	タルマガエル	2	オオサンショウウオ、カスミサンショウウオ
	淡水魚類	13	アユモトキ、イタセンパラ等	9	メダカ、トシヨウ、ヤリタナゴ等
	昆虫類	20	ヒヌマイトシホ、ゲンゴロウ等	45	タガメ、オオクワガタ、キブチヨウ等
	陸産貝類	15	ナニワクチミゾガイ等	7	アスキガイ、イノウエヤマトガイ等
	淡水産貝類	6	オクラヌマガイ等	8	マルタニシ、タテヒタカワニナ等
小計	61		101		
植物	シダ植物	13	アカハナワラビ、カラクサンダ等	6	オオアカウキクサ等
	種子植物	112	トキソウ、ノカンゾウ等	54	ジュウニヒトエ、サギソウ等
	小計	125		60	
合計	186		161		

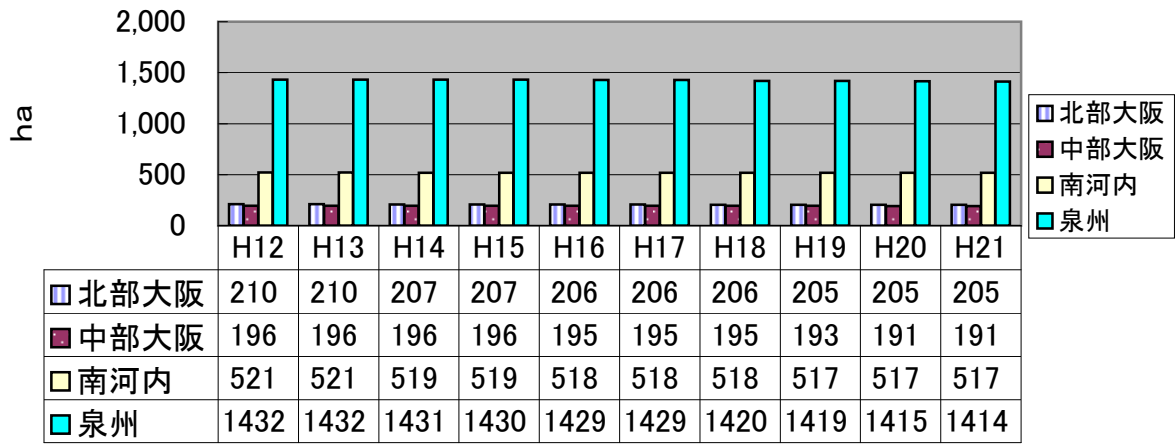
12-3 府内の自然資源の現状

(平成21年度末現在)

森林面積	55,154ha	森林面積率(森林面積/府域面積):30% (全国:66%)
保安林	16,409 ha	
国定公園区域	16,498 ha	2公園:明治の森箕面、金剛生駒紀泉
府立自然公園地域	2,594 ha	府立北摂自然公園(平13.8.31指定)
近郊緑地保全区域	33,580 ha	3区域:北摂連山、金剛生駒、和泉葛城
大阪府自然環境保全地域 (大阪府自然環境保全条例)	38.33 ha	5区域:本山寺(高槻市) :意賀美神社(岸和田市) :美具久留御魂神社(富田林市) :若山神社(島本町) :妙見山(能勢町)
大阪府緑地環境保全地域 (大阪府自然環境保全条例)	32.18 ha	2地域:三草山(能勢町) :地黄湿地(能勢町)
特別緑地保全地区	2.4 ha	3地域:今米(東大阪市) :男神社(泉南市) :加賀屋(大阪市住之江区)

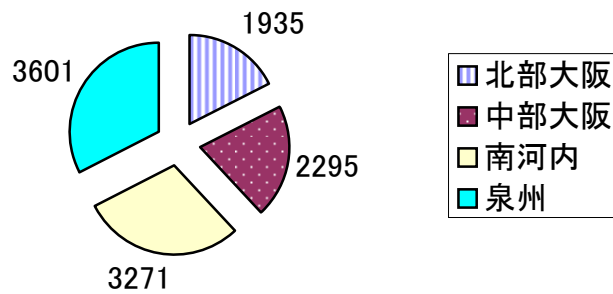
12-4 地域別ため池面積の推移とため池の数

(1) 地域別ため池面積の推移



(2) 地域別ため池の数 単位:箇所

(平成21年度末現在)



12-5 緑被現況

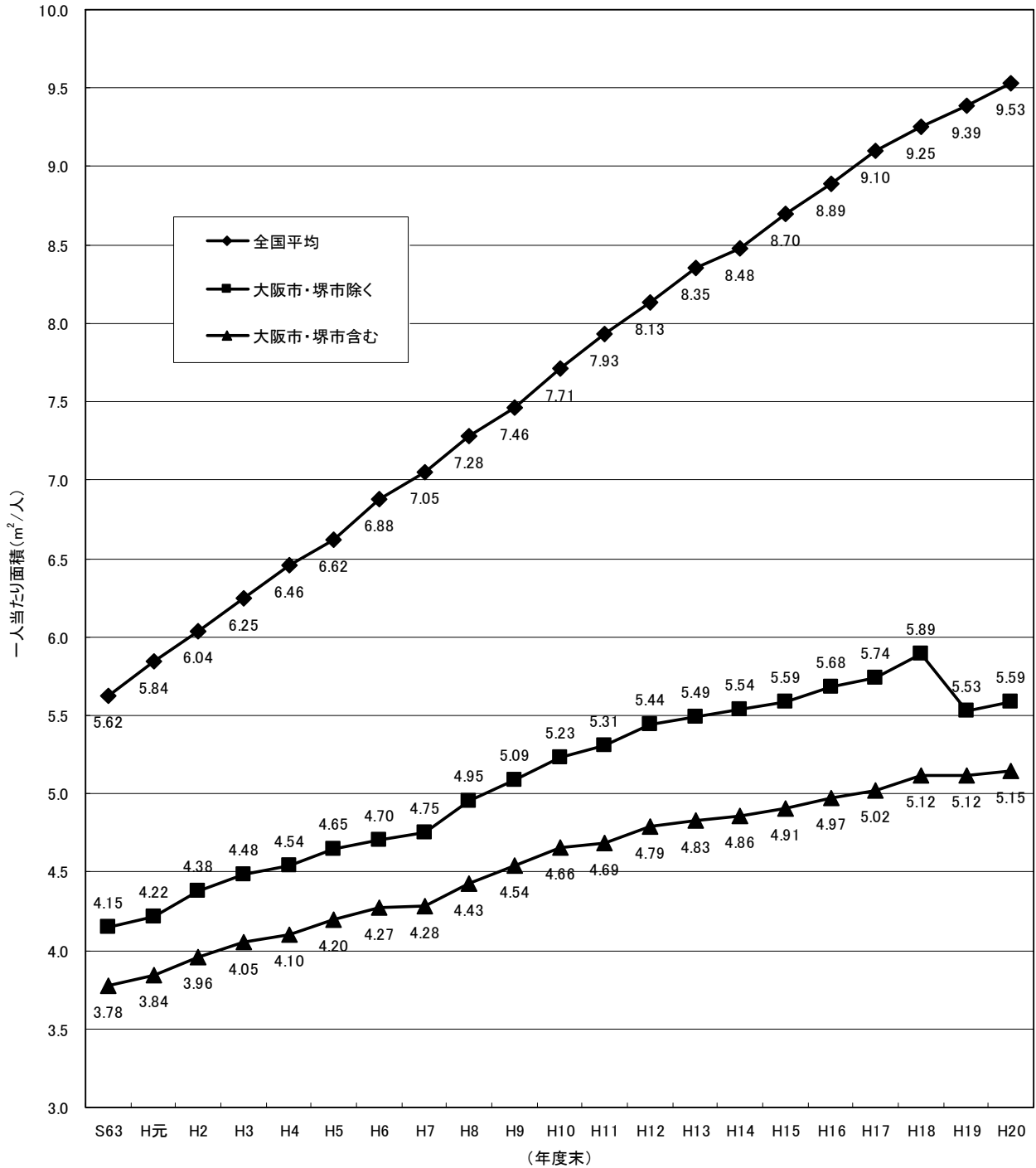
※ ()は、樹林、樹木のための緑被

	区域面積 (ha)	緑被面積 (ha)	緑被率 (%)
市街化区域	94,900	16,271 (9,374)	17.1 (9.9)
市街化区域外	94,794	78,535 (62,164)	82.8 (65.6)
全 域	189,694	94,807 (71,538)	50.0 (37.7)

(注) 1 緑被地は、樹林・樹木に被われた区域、草地(芝地を含む)、農地、果樹園です。

2 区域面積、緑被地の抽出、面積計測は、平成14、15年度「みどりの現況調査」のデータを使用しています。

12-6 都市公園一人当たり面積の推移



12-7 府営公園の概要

平成22年4月1日現在

公園名	位置	開設		全体面積(※)	概要	指定者
		面積(ha)	当初年月日	面積(ha)		
服部緑地	豊中市 吹田市	126.3	昭25.8.1	142.0	四大緑地の一つ 総合的な利用のできる広域公園	服部緑地 指定管理 グループ
箕面公園	箕面市	83.8	明31.5.20	83.8	箕面の滝と溪流を覆うもみじ等 で親しまれている公園	R&B グループ
寝屋川公園	寝屋川市	26.7	昭57.11.1	54.4	北河内地域における運動を主 体とした広域公園	寝屋川公園 指定管理 グループ
山田池公園	枚方市	67.6	昭54.10.1	75.2	北河内地域における風致を主 体とした広域公園	ハートフル 山田池
深北緑地	寝屋川市 大東市	41.0	平3.11.8	44.7	寝屋川の洪水調節機能をもつ 多目的遊水地公園	深北緑地 パートナーズ
久宝寺緑地	八尾市 東大阪市 大阪市平野区	38.4	昭46.4.1	48.1	四大緑地の一つ 運動を主体とした広域公園	都市公園 久宝寺緑地 指定管理 共同体
枚岡公園	東大阪市	43.8	昭13.2.21	45.3	梅・桜・くぬぎ等四季の緑を楽 しめる山麓の公園	大阪府 森林組合
長野公園	河内長野市	46.3	昭26.10.20	46.3	五つの地区からなる観心寺・延 命寺など史蹟名勝の多い公園	都市公園 長野公園 管理共同体
錦織公園	富田林市	65.7	昭62.4.1	72.7	南河内の植物や生き物等の自然 に親しむことができる公園	みどり会
石川河川公園	柏原市 藤井寺市 羽曳野市 富田林市 河南町	69.2	平7.4.1	172.6	自然度の高い一級河川石川両 岸の親水性あふれる公園	石川“e” 公園 ネット
住之江公園	大阪市 住之江区	15.1	昭5.10.8	15.1	ナイターのできる野球場や四 季を通じて楽しめる花と緑のス クエアがある公園	都市公園 住之江公園 指定管理 共同体
住吉公園	大阪市 住之江区	8.0	明6.8.2	10.8	大阪で最も古い公園の一つ で、往時をしのぶ高灯籠や潮 掛道がある都市公園	都市公園 住吉公園 指定管理 共同体
大泉緑地	堺市北区 松原市	100.0	昭47.4.1	123.0	四大緑地の一つ 森林を主体とした広域公園	大泉緑地 指定管理 グループ
浜寺公園	堺市西区 高石市	75.1	明6.12.24	75.1	美しい松林とプール・野球場な ど運動施設も多くある広域公 園	財団法人 大阪府公園 協会
二色の浜公園	貝塚市	40.2	昭26.6.1	43.1	海水浴など海洋性レクリエー ションのできる広域公園	二色の浜 公園 管理連合会
蜻蛉池公園	岸和田市	52.0	平3.6.30	124.7	泉南地域の広域レクリエーショ ンの中心となる公園	蜻蛉池公園 P&M グループ
りんくう公園	泉佐野市 田尻町 泉南市	19.1	平8.10.1	61.2	関西国際空港を望む国際都市 大阪の玄関にふさわしい公園	ハートフル りんくう
せんなん里海公園	阪南市 岬町	32.1	平9.7.1	61.8	里海の自然、海洋性レクリエー ションを楽しめる公園	せんなん O・K・P
(仮称) 泉佐野丘陵緑地	泉佐野市	0.0	—	74.5	歴史的資源や自然植生を活か し、優れた景観や豊かな環境 を保全する「景観緑地」	
合計		(18公園) 950.4		(19公園) 1374.4		

※全体面積:公園の全面積(未開設区域含む)

12-8 風致地区

市名	指定地区名・面積(ha)	市名	指定地区名・面積(ha)
箕面市	箕面(91.76)	泉大津市	助松(20.00)
池田市	鼓ヶ滝(31.00)池田山(396.86)	貝塚市	海岸寺山(50.10)水間(266.00)
高石市	高石(42.00)	泉佐野市	新家山(106.00)檀波羅山(87.00) 佐野松原(11.00)
		合計	10地区(1101.72)

(注) 平成21年3月現在(ただし大阪市、堺市、高槻市、東大阪市、豊中市、吹田市、岸和田市及び池田市の待兼山風致地区、泉大津市の穴師風致地区を除く。)

12-9 港湾緑地整備の進捗率

地区		全体計画 (昭和48～平成20年度)	平成19年度までの 実績	平成21年度	平成21年度までの 進捗率
堺 泉北港	泉北1区	3,000 m ²	3,000 m ²	— m ²	100 %
	泉北4区	4,000	4,000	—	100
	泉北5区	40,000	40,000	—	100
	泉北6区	130,000	60,000	—	46.1
	泉北7区	55,378	55,378	—	100
	泉大津旧港	15,000	15,000	—	100
	計	247,378	177,378	—	71.7
阪 南港	阪南1区	119,207	119,207	—	100
	岸和田地区	7,000	7,000	—	100
	忠岡地区	7,000	7,000	—	100
	木材地区	9,000	9,000	—	100
	岸和田旧港	16,000	16,000	—	100
	計	158,207	158,207	—	100
合 計		405,585	335,585	0	82.7

12-10 大阪府内の指定等文化財件数

(平成22年9月1日現在)

国指定文化財				府指定等文化財						
		種類	件数				種類	件数		
有形文化財	国宝	建造物	5	60	条例	有形文化財	建造物	63	256	
		絵画	9				絵画	15		
		彫刻	4				彫刻	68		
		工芸品	22				工芸品	43		
		書跡・典籍・古文書	17				書跡・典籍・古文書	7		
		考古資料	3				考古資料	55		
	重要文化財	建造物	93	602		民俗文化財	歴史資料	5		38
		絵画	108				有形民俗文化財	10		
		彫刻	102				無形民俗文化財	7		
		工芸品	162				記録選択	21		151
		書跡・典籍・古文書	107				史跡	67		
		考古資料	29				名勝	6		
		歴史資料	1				天然記念物	78		
	無形文化財	重要無形文化財	4	10		計		445		
記録選択		6	規則		重要美術品	6				
民俗文化財	重要有形民俗文化財	4		12	史跡・名勝	2				
	重要無形民俗文化財	2			史跡	16				
	記録選択	6			名勝	4				
史跡	特別史跡	2	68	計		28				
	史跡	66		合計		473				
名勝		4		1. 国指定等文化財とは、文化財保護法に基づき指定、又は記録選択されたものをいう。 2. 国登録文化財とは、文化財保護法の改正(平成8年：建造物、平成16年：建造物以外の有形文化財)で導入された登録制度に基づき登録された有形文化財をいう。 3. 府指定等文化財中、条例とは、大阪府文化財保護条例に基づき指定又は記録選択されたものを、規則とは、大阪府古文化記念物等顕彰規則に基づき指定されたものをいう。						
天然記念物	特別天然記念物	3	16							
	天然記念物	13								
重要伝統的建造物群		1								
選定保存		2								
合計		775								
国登録文化財										
種別		件数								
建造物		508								
記念物		1								
合計		509								