

津波発生時の情報収集について

～石油コンビナート地区（大阪市此花区）の皆さまへ～

地震・津波発生時の重要な情報

石油コンビナート地区は、臨海部に位置し、南海トラフ巨大地震が発生した際には、津波が発生する恐れがあります。



その場合、予想される津波の高さを、第1報では「巨大」、「高い」と発表し、その後、5段階の数値（m）であらためて発表します。

避難などの行動を適切にとるためには、時間差で随時更新される情報を、継続して自ら収集することが重要です。

➡裏面に情報収集ツールを掲載!

分類	予想される津波の高さ	
	【第1報】 巨大地震の場合の表現	【およそ15分後】 発表する値（高さの区分）
大津波警報	「巨大」	10m超（10m～）
		10m（5m～10m）
		5m（3m～5m）
津波警報	「高い」	3m（1m～3m）
津波注意報	（表記しない）	1m（0.2m～1m）

気象庁ホームページをもとに大阪府作成

なお、大阪市此花区では、南海トラフ巨大地震発生後、約113分で最大約3.2mの高さの津波が沿岸に到達すると想定されています。

おすすめの防災グッズ

普段から持ち歩くと良い物

- 水（最低限のペットボトルなど）
- 非常食（飴・チョコなど）
- 常備薬（非常時は入手困難）
- 充電式バッテリー
- ウェットティッシュ
- ホイッスル（閉じ込められたときや声が出せないときに使います）

自宅や会社に置いておくと良い物

- 水・非常食（必須です!）
- 携帯トイレ（必須です!）
- ブランケット
- 懐中電灯・ヘッドライト
- 歩きやすい靴（会社から自宅へ帰る場合など）
- レインコート（防雨・防風・防塵など）
- 新聞紙（お皿・トイレ・防寒など）
- ポリ袋（トイレ・手袋などに）
- 着替え・下着・生理用品など



石油コンビナート地区（大阪市此花区）の皆さまのための主な情報収集ツール

皆さまの地区では、様々な企業の事業活動により、周辺の機械音が常に鳴っているところや、交通量の多いところもあります。また、屋外で作業をされている方や、仕事では携帯電話を持ち歩かない方もおられるかと思います。地震発生後は、その時にいる場所や状況に応じて、瞬時に発出される緊急速報メールなどで速やかに情報を得るとともに、以下のような**複数の手段を活用し、刻一刻と更新される情報を継続して確認しましょう。**



携帯電話やパソコンが使える場合は、アプリやSNS、インターネットなども有効です。

大阪市防災アプリ

浸水想定図、避難場所、避難ビルなどの情報をはじめ、災害状況や避難時の注意点、避難するかどうかの判断に役立つ情報などが入手できます。

ダウンロードサイト



iPhone、iPadをご利用の方



Android端末をご利用の方

防災SNS



◆大阪市危機管理室公式ツイッター
大阪市内の災害時の情報や防災情報を発信します。
@kikikan_osaka



◆此花区公式ツイッター
此花区内の行政情報を発信します。
@konoha_tubuyaki

おおさか防災情報メール

気象・地震・津波情報、災害時の避難情報などの防災情報について、メールで配信します。

登録の流れ

- ①空メールを送信
touroku@osaka-bousai.net
→QRコードからの読み込みも可能
- ②登録用URLが届く
- ③登録用URLにアクセスし、登録作業を行う



インターネット

- ◆気象庁
気象情報や津波に関する情報が確認できます。
- ◆おおさか防災ネット
府全体の防災に関するポータルサイトです。
- ◆此花区ホームページ
大規模災害発生時には、避難所の開設情報等を発信します。

各ページ名で検索!



次のように、登録しなくても受信できる情報収集手段も、積極的に活用しましょう。

緊急速報メール

配信対象エリアの携帯電話に対して配信されるため、市民のみならず、一時的に大阪市内にいる通勤・観光客などのみなさんも情報を受信できます。

緊急地震速報



防災スピーカー

区役所、小学校、防潮堤、広域避難場所に設置した屋外スピーカーを通じて、災害情報や避難情報等を市役所から直接、音声で通報します。



テレビ・ラジオ

テレビの緊急放送や、停電などに備えて電池式ラジオも有効です。

電池式ラジオ



これらを参考に、自社の状況に応じた複数の情報収集手段を、事業所全体で共有し、訓練で確認するなど、日頃から備えておきましょう。

リーフレットに関する
お問合せ先

大阪府 危機管理室 消防保安課 保安グループ
TEL:06-6941-0351(代表) FAX:06-6944-0919

津波発生時の情報収集について

～石油コンビナート地区（堺市）の皆さまへ～

地震・津波発生時の重要な情報

石油コンビナート地区は、臨海部に位置し、南海トラフ巨大地震が発生した際には、津波が発生する恐れがあります。



その場合、予想される津波の高さを、第1報では「巨大」、「高い」などと発表し、その後、5段階の数値（m）であらためて発表します。

避難などの行動を適切にとるためには、時間差で随時更新される情報を、継続して自ら収集することが重要です。

➡裏面に情報収集ツールを掲載!

分類	予想される津波の高さ	
	【第1報】 巨大地震の場合の表現	【およそ15分後】 発表する値（高さの区分）
大津波警報	「巨大」	10m超（10m～）
		10m（5m～10m）
		5m（3m～5m）
津波警報	「高い」	3m（1m～3m）
津波注意報	（表記しない）	1m（0.2m～1m）

気象庁ホームページをもとに大阪府作成

なお、南海トラフ巨大地震発生後、堺市堺区には約110分で最大約4.2m※、堺市西区には約101分で最大約4.9m※の水位で津波が沿岸に到達すると想定されています。

※T.P.（東京湾平均海面）を基準とした場合

おすすめの防災グッズ

普段から持ち歩くと良い物

- 水（最低限のペットボトルなど）
- 非常食（飴・チョコなど）
- 常備薬（非常時は入手困難）
- 充電式バッテリー
- ウェットティッシュ
- ホイッスル（閉じ込められたときや声が出せないときに使います）

自宅や会社に置いておくと良い物

- 水・非常食（必須です!）
- 携帯トイレ（必須です!）
- ブランケット
- 懐中電灯・ヘッドライト
- 歩きやすい靴（会社から自宅へ帰る場合など）
- レインコート（防雨・防風・防塵など）
- 新聞紙（お皿・トイレ・防寒など）
- ポリ袋（トイレ・手袋などに）
- 着替え・下着・生理用品など



石油コンビナート地区（堺市）の皆さまのための主な情報収集ツール

皆さまの地区では、様々な企業の事業活動により、周辺の機械音が常に鳴っているところや、交通量の多いところもあります。また、屋外で作業をされている方や、仕事では携帯電話を持ち歩かない方もおられるかと思います。地震発生後は、その時にいる場所や状況に応じて、瞬時に発出される緊急速報メールなどで速やかに情報を得るとともに、以下のような**複数の手段を活用し、刻一刻と更新される情報を継続して確認しましょう。**



携帯電話やパソコンが使える場合は、アプリやSNS、インターネットなども有効です。

堺市防災情報システム

大規模災害発生時には、以下情報を地図上で発信します。

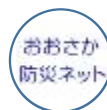
- ・避難所の開設情報（避難所の場所や開設状況、受入状況）
- ・生活支援情報（給水所、救護所等の情報）
- ・避難情報（避難指示、避難勧告、避難準備情報）
- ・帰宅支援情報（徒歩による避難ルート）
- ・避難者情報（市内の避難所等で同意を得たうえで登録された安否情報）

防災SNS



◆堺市危機管理室公式ツイッター

災害時には、災害の状況や避難に関する情報、被害状況、市の活動体制など災害に関する情報を発信します。



◆おおさか防災ネットツイッター

おおさか防災ネットの大阪府のアカウントです。災害・防災に関する情報を提供します。

おおさか防災情報メール

気象・地震・津波情報、災害時の避難情報などの防災情報について、メールで配信します。

登録の流れ

- ①空メールを送信
touroku@osaka-bousai.net
→QRコードからの読み込みも可能
- ②登録用URLが届く
- ③登録用URLにアクセスし、登録作業を行う



インターネット

堺市では、各社と情報発信に関する協定を締結！

◆Yahoo!JAPAN

- ・堺市内の避難勧告・指示等の緊急情報
- ・堺市内のライフラインに関する情報、ボランティアの受入れ情報、必要救援物資情報等

◆Google

- ・Googleパーソンファインダー（安否情報発信・検索）
- ・避難所情報、避難ルートおよびハザードマップ
- ・ガス、水道、道路など各種ライフラインの状況地図



登録しなくても受信できるエリアメールやテレビ・ラジオが近くにある場合は、活用しましょう。

緊急速報メール

配信対象エリアの携帯電話に対して配信されるため、市民のみならず、一時的に堺市内にいる通勤・観光客などのみなさんも情報を受信できます。

緊急地震速報



テレビ・ラジオ

テレビ・ラジオからは、緊急放送などにより情報の入手ができます。また、停電などにより情報が受信できないことも想定し、電池式ラジオなども有効です。



電池式ラジオ



これらを参考に、自社の状況に応じた複数の情報収集手段を、事業所全体で共有し、訓練で確認するなど、日頃から備えておきましょう。

リーフレットに関する
お問合せ先

大阪府 危機管理室 消防保安課 保安グループ
TEL:06-6941-0351(代表) FAX:06-6944-0919

津波発生時の情報収集について

～石油コンビナート地区（高石市）の皆さまへ～

地震・津波発生時の重要な情報

石油コンビナート地区は、臨海部に位置し、南海トラフ巨大地震が発生した際には、津波が発生する恐れがあります。



その場合、予想される津波の高さを、第1報では「巨大」、「高い」と発表し、その後、5段階の数値（m）であらためて発表します。

避難などの行動を適切にとるためには、時間差で随時更新される情報を、継続して自ら収集することが重要です。

➡裏面に情報収集ツールを掲載!

分類	予想される津波の高さ	
	【第1報】 巨大地震の場合の表現	【およそ15分後】 発表する値（高さの区分）
大津波警報	「巨大」	10m超（10m～）
		10m（5m～10m）
		5m（3m～5m）
津波警報	「高い」	3m（1m～3m）
津波注意報	（表記しない）	1m（0.2m～1m）

気象庁ホームページをもとに大阪府作成

なお、高石市では、南海トラフ巨大地震発生後、約102分で最大約4.8m※の水位で津波が沿岸に到達すると想定されています。

※T.P.（東京湾平均海面）を基準とした場合

おすすめの防災グッズ

普段から持ち歩くと良い物

- 水（最低限のペットボトルなど）
- 非常食（飴・チョコなど）
- 常備薬（非常時は入手困難）
- 充電式バッテリー
- ウェットティッシュ
- ホイッスル（閉じ込められたときや声が出せないときに使います）

自宅や会社に置いておくと良い物

- 水・非常食（必須です!）
- 携帯トイレ（必須です!）
- ブランケット
- 懐中電灯・ヘッドライト
- 歩きやすい靴（会社から自宅へ帰る場合など）
- レインコート（防雨・防風・防塵など）
- 新聞紙（お皿・トイレ・防寒など）
- ポリ袋（トイレ・手袋などに）
- 着替え・下着・生理用品など



石油コンビナート地区（高石市）の皆さまのための主な情報収集ツール

皆さまの地区では、様々な企業の事業活動により、周辺の機械音が常に鳴っているところや、交通量の多いところもあります。また、屋外で作業をされている方や、仕事では携帯電話を持ち歩かない方もおられるかと思いますが。地震発生後は、その時にいる場所や状況に応じて、瞬時に発出される緊急速報メールなどで速やかに情報を得るとともに、以下のような**複数の手段を活用し、刻一刻と更新される情報を継続して確認しましょう。**

登録しなくても受信できる緊急速報メールや、防災スピーカーの緊急情報に加え、携帯電話やパソコンが使える場合は、インターネット、SNSなども有効です。



緊急速報メール

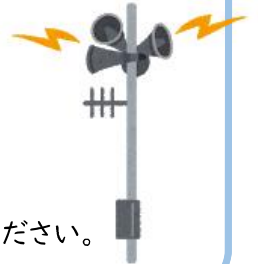
配信対象エリアの携帯電話に対して配信されるため、市民のみならず、一時的に高石市内にいる通勤・観光客などのみなさんも情報を受信できます。

緊急地震速報



防災スピーカー

市内の石油コンビナート地区には6か所設置されており、南海トラフ巨大地震など大規模な災害等が発生した場合には、自動起動して、緊急情報を瞬時に伝達します。



<大津波警報の通報(例)>

～サイレン×3回～

～自動音声～

大津波警報が発表されました。

海岸付近の方は高台に避難してください。

インターネット

◆おおさか防災ネット

府全体の防災に関するポータルサイトです。

◆高石市ホームページ

市の応急対策や市内の被害情報なども発信します。

各ページ名で検索!

防災SNS

おおさか
防災ネット

おおさか防災ネットツイッター

おおさか防災ネットの大阪府のアカウントです。災害・防災に関する情報を提供します。

おおさか防災情報メール

気象・地震・津波情報、災害時の避難勧告・指示などの防災情報について、メールで配信します。

登録の流れ

①空メールを送信

touroku@osaka-bousai.net

→QRコードからの読み込みも可能

②登録用URLが届く

③登録用URLにアクセスし、登録作業を行う



屋内にいてテレビ・ラジオが近くにある場合は、活用しましょう。また、高石大橋の状況についてはウェブカメラの画像をリアルタイムで確認することができます。

テレビ・ラジオ

テレビ・ラジオの緊急放送などから情報が入手できます。また、停電などにより情報が受信できないことも想定し、電池式ラジオなども有効です。

電池式ラジオ



高石大橋の状況

高石大橋の損傷の有無、通行量等が確認できるよう、インターネット上で画像をリアルタイムで公開しています。(QRコードを読み込むと、公開ページにアクセスできます。)



これらを参考に、自社の状況に応じた複数の情報収集手段を、事業所全体で共有し、訓練で確認するなど、日頃から備えておきましょう。

リーフレットに関する
お問合せ先

大阪府 危機管理室 消防保安課 保安グループ

TEL:06-6941-0351(代表) FAX:06-6944-0919

津波発生時の情報収集について

～石油コンビナート地区（泉大津市）の皆さまへ～

地震・津波発生時の重要な情報

石油コンビナート地区は、臨海部に位置し、南海トラフ巨大地震が発生した際には、津波が発生する恐れがあります。



その場合、予想される津波の高さを、第1報では「巨大」、「高い」と発表し、その後、5段階の数値（m）であらためて発表します。

避難などの行動を適切にとるためには、時間差で随時更新される情報を、継続して自ら収集することが重要です。

➡裏面に情報収集ツールを掲載!

分類	予想される津波の高さ	
	【第1報】 巨大地震の場合の表現	【およそ15分後】 発表する値（高さの区分）
大津波警報	「巨大」	10m超（10m～）
		10m（5m～10m）
		5m（3m～5m）
津波警報	「高い」	3m（1m～3m）
津波注意報	（表記しない）	1m（0.2m～1m）

気象庁ホームページをもとに大阪府作成

なお、泉大津市では、南海トラフ巨大地震発生後、約95分で最大約4.4m※の水位で津波が沿岸に到達すると想定されています。

※T.P.（東京湾平均海面）を基準とした場合

おすすめの防災グッズ

普段から持ち歩くと良い物

- 水（最低限のペットボトルなど）
- 非常食（飴・チョコなど）
- 常備薬（非常時は入手困難）
- 充電式バッテリー
- ウェットティッシュ
- ホイッスル（閉じ込められたときや声が出せないときに使います）

自宅や会社に置いておくと良い物

- 水・非常食（必須です!）
- 携帯トイレ（必須です!）
- ブランケット
- 懐中電灯・ヘッドライト
- 歩きやすい靴（会社から自宅へ帰る場合など）
- レインコート（防雨・防風・防塵など）
- 新聞紙（お皿・トイレ・防寒など）
- ポリ袋（トイレ・手袋などに）
- 着替え・下着・生理用品など



石油コンビナート地区（泉大津市）の皆さまのための主な情報収集ツール

皆さまの地区では、様々な企業の事業活動により、周辺の機械音が常に鳴っているところや、交通量の多いところもあります。また、屋外で作業をされている方や、仕事では携帯電話を持ち歩かない方もおられるかと思えます。地震発生後は、その時にいる場所や状況に応じて、瞬時に発出される緊急速報メールなどで速やかに情報を得るとともに、以下のような**複数の手段を活用し、刻一刻と更新される情報を継続して確認しましょう。**



携帯電話やパソコンが手元にない場合は、防災スピーカーの放送やテレビ・ラジオなども有効です。

FMいずみおおつ

災害発生時、市のホームページ等で発信する緊急情報を迅速にFM番組内でお届けします。スマートフォンのアプリまたは、パソコンでも視聴できます。



また、停電に備え、電池式ラジオも有効です。

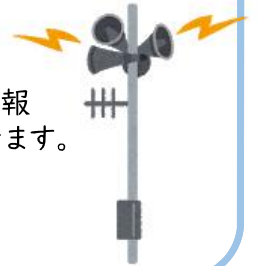
電池式ラジオ



防災スピーカー

市内の石油コンビナート地区には2か所設置されており、南海トラフ巨大地震など大規模な災害等が発生した場合には、自動起動して、緊急情報を瞬時に伝達します。

また、防災スピーカーで放送した情報などを電話で聞きなおすことができます。（電話番号0800-200-3890）
※通話料金無料



携帯電話やパソコンが使える場合は、SNSやインターネット、登録しなくても受信できるエリアメールなども有効です。

防災SNS

- ◆ 泉大津市公式LINE (QRコードから登録→)
 - ◆ 泉大津市公式フェイスブック
- 災害時には緊急の災害情報を発信します。



- ◆ おづみん公式ツイッター
- 災害状況や避難情報等の情報発信に加え、情報提供を呼びかけるなどにも活用します。



- ◆ おおさか防災ネットツイッター
- おおさか防災ネットの大阪府のアカウント。災害・防災に関する情報を提供します。

緊急速報メール

配信対象エリアの携帯電話に対して配信されるため、市民のみならず、一時的に泉大津市内にいる通勤・観光客などのみなさんも情報を受信できます。



おおさか防災情報メール

気象・地震・津波情報、災害時の避難勧告・指示などの防災情報について、メールで配信します。

- 登録の流れ
- ① 空メールを送信
touroku@osaka-bousai.net
→ QRコードからの読み込みも可能
 - ② 登録用URLが届く
 - ③ 登録用URLにアクセスし、登録作業を行う



インターネット

- ◆ おおさか防災ネット
- 府全体の防災に関するポータルサイトです。
- 各ページ名で検索!
- ◆ 泉大津市ホームページ
- 市の応急対策や市内の被害情報なども発信します。



これらを参考に、自社の状況に応じた複数の情報収集手段を、事業所全体で共有し、訓練で確認するなど、日頃から備えておきましょう。

リーフレットに関する
お問合せ先

大阪府 危機管理室 消防保安課 保安グループ
TEL:06-6941-0351 (代表) FAX:06-6944-0919