

大阪府災害年報

(平成30年中)

令和元年11月

大阪府危機管理室災害対策課

目 次

1	平成30年中における災害発生状況	1
	表1 平成30年中に発生した災害 大阪府計	2
	表2 平成30年中に発生した災害 市町村別内訳	3-14
	『大阪府災害年報』における用語の定義及び解説	15-17
	【資料】大阪管区气象台提供	
	表3 平成30年中の特別警報の発表状況	18
	表4 平成30年中の津波警報・注意報の発表状況	18
	表5 平成30年中の気象警報等の発表状況	19-21
	表6 平成30年中の気象警報等の発表回数	22
	表7 平成30年中の記録的短時間大雨情報の発表状況	23
	表8 平成30年中の竜巻注意情報の発表状況	23
	表9 平成30年中の高温注意情報の発表状況	24
2	平成30年(2018年)に大阪府で震度1以上を観測した地震	25-34
3	平成30年(2018年)の台風について(確定)	35-40
4	防災気象情報の発表基準等	
	特別警報の発表基準	41
	各気象情報の発表基準等	41
	津波警報等の種類と発表される津波の高さ等	42
	雨に関する各市町村の50年に一度の値一覧	43-44
	府県版警報・注意報基準一覧表の解説	45
	警報・注意報発表基準一覧表	46
	警報・注意報発表基準 別表1・2・3・4・5・(別添)	47-110
	警報・注意報発表区域図	111
	平坦地、平坦地以外の区域図	112
	府県版、市町村版参考資料	113

1 平成30年中における災害発生状況

(1) 大阪府内において発生した主な災害と被害

平成30年中に大阪府内において発生した主な災害は、6月18日の大阪府北部地震や7月5日(7月豪雨)、9月3日(台風第21号)、9月28日(台風第24号)に発生した風水害が挙げられる。

詳細は、表1(大阪府計)及び表2(市町村別)のとおりである。

これらの災害によって生じた人的被害及び住家被害は以下のとおりである。

○ 人的被害・・・・・・・・873人

(死者14人、行方不明者0人、重症者67人、軽症者792人)

○ 住家被害・・・・・・・・131,801棟

(全壊56棟、半壊1,067棟、一部破損130,570棟、床上浸水30棟、床下浸水78棟)

(2) 地震の状況

平成30年中に大阪府で震度1以上を観測した地震は、74回(平成29年中は18回)発生し、最大震度は、6月18日の大阪府北部で発生した地震による震度6弱(大阪市北区、高槻市、枚方市、茨木市、箕面市で観測)、地震の規模は、マグニチュード6.1、震源の深さは、13kmであった。

(3) 台風の状況

平成30年中に発生した台風の数、平年より多い29個(平年値25.6個)であった。日本への接近数は平年より多い16個(平年値11.4個)あり、上陸数は平年値2.7個より多い5個(平成29年中は4個)であった。

(4) 激甚災害指定等の状況

ア 激甚災害(本激)及び適用措置の指定(主な被災場所に大阪府を含むもの)

8月20日から9月5日までの間の暴風雨及び豪雨(台風第19号・第20号・第21号等)による災害について指定。

イ 局地激甚災害及び適用措置の指定(大阪府内市町村)

平成30年中における指定はなし。

(参考) 激甚災害(本激)と局地激甚災害(特定地域に係る激甚災害)(局激)の違い

激甚災害指定基準による指定、いわゆる「本激」が地域を特定せず、災害そのものを指定するのに対し、局地激甚災害指定基準による指定、いわゆる「局激」は市町村単位で災害を指定します。

ただし、激甚災害に指定されても、被害を受けた地方公共団体等のすべてが特例措置を受けられるわけではなく、被害の大きさが一定規模以上の地方公共団体等に限り特例措置が適用されます。

平成30年中における気象警報等の発表状況

平成30年中に、気象業務法に基づいて大阪管区气象台から発表された気象警報等は、表3～表9のとおりである。

表1 平成30年中に発生した災害

災害名		20180608風水害	20180618地震	20180705風水害	20180718風水害	20180728台風12号	20180814風水害	20180823台風20号	20180903台風21号	20180907風水害	20180909風水害	20180928台風24号	20181204風水害	合計	
発生年月日		2018/06/08	2018/06/18	2018/07/05	2018/07/18	2018/07/28	2018/08/14	2018/08/23	2018/09/03	2018/09/06	2018/09/09	2018/09/28	2018/12/04		
人的被害	死者	人	6						8					14	
	行方不明者	人													
	負傷者	人	56	2		1		2	6					67	
	軽傷者	人	328				2	2	458			2		792	
住家被害	全壊	棟	20	3					33					56	
		世帯	21	3					35					59	
		人	35	10					50					95	
	半壊	棟	471	1					593				1	1,067	
		世帯	591	1					603				1	1,196	
		人	898	2					1,161				3	2,064	
	一部破損	棟	10	57,586	18	5	15		15	72,450			63	408	130,570
		世帯	10	61,296	17	6	16		15	73,231			64	408	135,063
		人	25	101,374	35	16	32		24	137,914			142	750	240,312
	床上浸水	棟			3	21					6				30
		世帯			3	21					6				30
		人			7	42					18				67
棟				3	69		2	1		2	1			78	
世帯				3	68		2	1		2	1			77	
人				5	137		4	2		6	1			155	
床下浸水	棟														
	世帯														
非住家	公共建物	棟	702	2		2		3	957			65		1,731	
	その他	棟	23	46		5		10	3,718	1	1	8		3,812	
その他	田	流失・埋没	ha		0.250									0.250	
		冠水	ha												
		流失・埋没	ha												
	畑	冠水	ha												
		学校	箇所	119	1					267					387
		病院	箇所												
	その他	道路	箇所	395	159				14	589	51		11		1,219
		橋りょう	箇所												
		河川	箇所	15	4					1	10				30
		港湾	箇所												
		砂防	箇所												
		清掃施設	箇所	4						8					12
		崖くずれ	箇所		25								1		26
		鉄道不通	箇所												
		被害船舶	隻												
水道		戸		3					2						
電話	回線														
電気	戸		5,500					153,900							
ガス	戸		64,254												
ブロック塀等	箇所		515					16					531		
被災発生	建築物	件	3											3	
		危険物	件												
		その他	件												
	り災世帯数	世帯	3,775	5	6	7		3	19,552			4	409	23,761	
	り災者数	人	6,928	10	16	18		7	39,750			10		46,729	
	公立文教施設	千円	314,358	3,550		16,704		38	207,191					541,841	
	農林水産業施設	千円		3,946					34,966					38,912	
	公共土木施設	千円	68,100	322,733				2,500	85,600	11,900		1,700		492,533	
	その他の公共施設	千円	309,915	16,723			86	1,805	212,056			799		541,384	
	小計	千円	692,373	346,952		16,790		4,343	539,813	11,900		2,499		1,614,670	
	その他	公共施設被害 市町村数	団体	9	4		1		3	24	1		6		48
		農産被害	千円							34,966					34,966
		林産被害	千円												
		畜産被害	千円												
		水産被害	千円												
商工被害		千円	678,315											678,315	
その他	千円	23,937						5,584					29,521		
被害総額	千円	1,294,625	346,952		16,790		4,343	580,263	11,900		2,499		2,357,472		
都道府県設置		6月18日													
災害対策本部解散		7月9日													
災害対策本部設置市町村		18団体	18団体		12団体		9団体	20団体	4団体	3団体	12団体		96団体		
災害救助法適用市町村		13団体											13団体		
消防職員出勤延人数	人	219	166		20		29	674	23		43		1,174		
消防団員出勤延人数	人	369	431				131	759	165		642		2,497		

表2 平成30年中に発生した災害 市町村別内訳

風水害 (6月8日)																							
市町村名		人的被害				住家被害												非住家被害		崖くずれ箇所			
		死者	行方不明者	負傷者		全壊			半壊			一部破損			床上浸水			床下浸水			公共建物	その他	
				重傷	軽傷	棟	世帯	人	棟	世帯	人	棟	世帯	人	棟	世帯	人	棟	世帯				人
1	大阪市																						
2	堺市																						
3	岸和田市																						
4	豊中市																						
5	池田市																						
6	吹田市																						
7	泉大津市																						
8	高槻市																						
9	貝塚市																						
10	守口市																						
11	枚方市																						
12	茨木市																						
13	八尾市																						
14	泉佐野市																						
15	富田林市																						
16	寝屋川市																						
17	河内長野市																						
18	松原市																						
19	大東市																						
20	和泉市																						
21	箕面市																						
22	柏原市																						
23	羽曳野市																						
24	門真市																						
25	摂津市																						
26	高石市																						
27	藤井寺市																						
28	東大阪市																						
29	泉南市																						
30	四條畷市																						
31	交野市																						
32	大阪狭山市																						
33	阪南市																						
34	島本町																						
35	豊能町																						
36	能勢町											10	10	25									
37	忠岡町																						
38	熊取町																						
39	田尻町																						
40	岬町																						
41	太子町																						
42	河南町																						
43	千早赤阪村																						
大阪府計		-	-	-	-	-	-	-	-	-	-	10	10	25	-	-	-	-	-	-	-	-	

◎その他の被害

表2 平成30年中に発生した災害 市町村別内訳

地震 (6月18日)																							
市町村名		人的被害				住家被害															非住家被害		崖くずれ 箇所
		死者 人	行方不明者 人	負傷者		全壊			半壊			一部破損			床上浸水			床下浸水			公共建物 棟	その他 棟	
				重症 人	軽症 人	棟	世帯	人	棟	世帯	人	棟	世帯	人	棟	世帯	人	棟	世帯	人			
1	大阪市	2		2	66				11	11	11	1,108	1,108	1,108							277		
2	堺市																						
3	岸和田市																						
4	豊中市			1	38	3	3	9	31	31	93	2,711	2,711	8,133							10		
5	池田市				7				1	1	2	254	254	559							26	15	
6	吹田市			4	58				5	5	11	3,510	3,510	7,722							185		
7	泉大津市																						
8	高槻市	2		1	39	11	11	11	249	249	249	22,515	22,515	22,515							2		
9	貝塚市																						
10	守口市				7							830	1,690	2,705							51		
11	枚方市				23	1	1	2	12	12	27	7,043	7,043	15,917									
12	茨木市	1		44	55	3	3	5	93	186	317	13,484	15,918	31,683									
13	八尾市				1																		
14	泉佐野市											4	4	8									
15	富田林市				1							2	2	4									
16	寝屋川市				9				8	8	16	1,469	1,469	3,672							72		
17	河内長野市											1	1	2									
18	松原市																						
19	大東市				11				3	3	6	38	38	76	3	3	7	3	3	5	1	1	
20	和泉市				3																		
21	箕面市	1		3	3	2	3	8	27	50	125	783	794	1,985							67	6	
22	柏原市																						
23	羽曳野市																						
24	門真市									1	2	65	65	130									
25	摂津市				2				28	28	28	2,286	2,286	2,286							3		
26	高石市																						
27	藤井寺市																						
28	東大阪市				2							31	31	62									
29	泉南市																						
30	四條畷市				2				2	5	10	202	203	400									
31	交野市			1	1				1	1	1	1,024	1,024	1,024									
32	大阪狭山市																						
33	阪南市																						
34	島本町											171	575	1,259							8	1	
35	豊能町											45	45	104									
36	能勢町											10	10	20									
37	忠岡町																						
38	熊取町																						
39	田尻町																						
40	岬町																						
41	太子町																						
42	河南町																						
43	千早赤阪村																						
大阪府計		6	-	56	328	20	21	35	471	591	898	57,586	61,296	101,374	3	3	7	3	3	5	702	23	-

◎その他の被害

学校被害（茨木市50箇所、寝屋川市69箇所）、道路被害（茨木市394箇所、豊能町1箇所）、河川被害（茨木市15箇所）、清掃施設（茨木市1箇所、寝屋川市3箇所）

表 2 平成30年中に発生した災害 市町村別内訳

風水害 (7月5日)																							
市町村名		人的被害				住家被害														非住家被害		崖くずれ 箇所	
		死者 人	行方不明者 人	負傷者		全壊			半壊			一部破損			床上浸水			床下浸水			公共建物 棟		その他 棟
				重傷 人	軽傷 人	棟	世帯	人	棟	世帯	人	棟	世帯	人	棟	世帯	人	棟	世帯	人			
1	大阪市												1	1	2							1	
2	堺市												1	1	2				1	1	2		
3	岸和田市																						
4	豊中市																					1	
5	池田市											2	2	5							2	1	2
6	吹田市											4	4	9				4	3	7		4	
7	泉大津市																						
8	高槻市			1		1	1	1															12
9	貝塚市																						
10	守口市																						
11	枚方市																						
12	茨木市																						2
13	八尾市															2	2	4	4	4	8		
14	泉佐野市																						1
15	富田林市																						
16	寝屋川市																						
17	河内長野市																						1
18	松原市																						
19	大東市																						
20	和泉市																						
21	箕面市																						1
22	柏原市																						
23	羽曳野市																						
24	門真市																						
25	摂津市																						
26	高石市																						
27	藤井寺市																						
28	東大阪市											4	4	8	2	2	4	1	1	2			3
29	泉南市																						
30	四條畷市																						
31	交野市														1	1	2						1
32	大阪狭山市																						
33	阪南市					2	2	9				2	1	2									1
34	島本町											3	3	5									
35	豊能町			1					1	1	2	1	1	2									
36	能勢町														10	10	20	30	30	60		40	
37	忠岡町																						
38	熊取町																						
39	田尻町																						
40	岬町														6	6	12	29	29	58			
41	太子町																						
42	河南町																						
43	千早赤阪村																						
大阪府計		-	-	2	-	3	3	10	1	1	2	18	17	35	21	21	42	69	68	137	2	46	25

◎その他の被害

田（流失・埋没）被害（茨木市0.250ha）、学校被害（茨木市1箇所）、道路被害（豊中市7箇所、吹田市1箇所、茨木市138箇所、箕面市2箇所、東大阪市1箇所）、河川被害（茨木市3箇所、熊取町1箇所）

表 2 平成30年中に発生した災害 市町村別内訳

風水害 (7月18日)																							
市町村名		人的被害				住家被害														非住家被害		崖くずれ 箇所	
		死者 人	行方不明者 人	負傷者		全壊			半壊			一部破損			床上浸水			床下浸水			公共建物 棟		その他 棟
				重傷 人	軽傷 人	棟	世帯	人	棟	世帯	人	棟	世帯	人	棟	世帯	人	棟	世帯	人			
1	大阪市																						
2	堺市																						
3	岸和田市																						
4	豊中市																						
5	池田市																						
6	吹田市																						
7	泉大津市																						
8	高槻市																						
9	貝塚市																						
10	守口市																						
11	枚方市																						
12	茨木市																						
13	八尾市																						
14	泉佐野市																						
15	富田林市																						
16	寝屋川市																						
17	河内長野市																						
18	松原市																						
19	大東市																						
20	和泉市																						
21	箕面市																						
22	柏原市																						
23	羽曳野市																						
24	門真市																						
25	摂津市																						
26	高石市																						
27	藤井寺市																						
28	東大阪市																						
29	泉南市																						
30	四條畷市																						
31	交野市																						
32	大阪狭山市																						
33	阪南市																						
34	島本町												5	6	16								
35	豊能町																						
36	能勢町																						
37	忠岡町																						
38	熊取町																						
39	田尻町																						
40	岬町																						
41	太子町																						
42	河南町																						
43	千早赤阪村																						
大阪府計		-	-	-	-	-	-	-	-	-	-	-	5	6	16	-	-	-	-	-	-	-	

◎その他の被害

表 2 平成30年中に発生した災害 市町村別内訳

台風第12号 (7月28日)																							
市町村名		人的被害				住家被害														非住家被害		崖くずれ 箇所	
		死者 人	行方不明者 人	負傷者		全壊			半壊			一部破損			床上浸水			床下浸水			公共建物 棟		その他 棟
				重傷 人	軽傷 人	棟	世帯	人	棟	世帯	人	棟	世帯	人	棟	世帯	人	棟	世帯	人			
1	大阪市				2							4	4	4								4	
2	堺市											1	1	2									
3	岸和田市																						
4	豊中市																						
5	池田市											1	1	2							2		
6	吹田市											2	2	4								1	
7	泉大津市																						
8	高槻市																						
9	貝塚市																						
10	守口市																						
11	枚方市																						
12	茨木市																						
13	八尾市																						
14	泉佐野市																						
15	富田林市											2	2	4									
16	寝屋川市																						
17	河内長野市																						
18	松原市																						
19	大東市																						
20	和泉市																						
21	箕面市																						
22	柏原市																						
23	羽曳野市																						
24	門真市																						
25	摂津市																						
26	高石市																						
27	藤井寺市																						
28	東大阪市				1																		
29	泉南市																						
30	四條畷市																						
31	交野市																						
32	大阪狭山市																						
33	阪南市																						
34	島本町											5	6	16									
35	豊能町																						
36	能勢町																						
37	忠岡町																						
38	熊取町																						
39	田尻町																						
40	岬町																						
41	太子町																						
42	河南町																						
43	千早赤阪村																						
大阪府計		-	-	1	2	-	-	-	-	-	-	15	16	32	-	-	-	-	-	-	2	5	-

◎その他の被害

表2 平成30年中に発生した災害 市町村別内訳

風水害 (8月14日)																							
市町村名		人的被害				住家被害												非住家被害		崖くずれ 箇所			
		死者 人	行方不明者 人	負傷者		全壊			半壊			一部破損			床上浸水			床下浸水			公共建物 棟	その他 棟	
				重傷 人	軽傷 人	棟	世帯	人	棟	世帯	人	棟	世帯	人	棟	世帯	人	棟	世帯				人
1	大阪市																						
2	堺市																						
3	岸和田市																						
4	豊中市																						
5	池田市																						
6	吹田市																						
7	泉大津市																						
8	高槻市																						
9	貝塚市																						
10	守口市																						
11	枚方市																						
12	茨木市																						
13	八尾市																						
14	泉佐野市																						
15	富田林市																						
16	寝屋川市																						
17	河内長野市																						
18	松原市																						
19	大東市																						
20	和泉市																						
21	箕面市																						
22	柏原市																						
23	羽曳野市																						
24	門真市																						
25	摂津市																						
26	高石市																						
27	藤井寺市																						
28	東大阪市																2	2	4				
29	泉南市																						
30	四條畷市																						
31	交野市																						
32	大阪狭山市																						
33	阪南市																						
34	島本町																						
35	豊能町																						
36	能勢町																						
37	忠岡町																						
38	熊取町																						
39	田尻町																						
40	岬町																						
41	太子町																						
42	河南町																						
43	千早赤阪村																						
大阪府計		-	-	-	-	-	-	-	-	-	-	-	-	-	-	-	2	2	4	-	-	-	

◎その他の被害

表 2 平成30年中に発生した災害 市町村別内訳

台風第20号 (8月23日)																								
市町村名		人的被害				住家被害														非住家被害		崖くずれ 箇所		
		死者 人	行方不明者 人	負傷者		全壊			半壊			一部破損			床上浸水			床下浸水			公共 建物		その他	
				重傷 人	軽傷 人	棟	世帯	人	棟	世帯	人	棟	世帯	人	棟	世帯	人	棟	世帯	人				棟
1	大阪市				1									8	8	8						5		
2	堺市			1																				
3	岸和田市																							
4	豊中市																							
5	池田市												2	2	5						2	4		
6	吹田市																							
7	泉大津市			1																				
8	高槻市																							
9	貝塚市																							
10	守口市																							
11	枚方市																							
12	茨木市												1	1	3									
13	八尾市																							
14	泉佐野市				1												1	1	2			1		
15	富田林市												1	1	2									
16	寝屋川市																							
17	河内長野市																							
18	松原市																							
19	大東市																							
20	和泉市																							
21	箕面市																							
22	柏原市																							
23	羽曳野市																				1			
24	門真市																							
25	摂津市																							
26	高石市																							
27	藤井寺市																							
28	東大阪市												1	1	2									
29	泉南市																							
30	四條畷市																							
31	交野市																							
32	大阪狭山市																							
33	阪南市																							
34	島本町												1	1	2									
35	豊能町												1	1	2									
36	能勢町																							
37	忠岡町																							
38	熊取町																							
39	田尻町																							
40	岬町																							
41	太子町																							
42	河南町																							
43	千早赤阪村																							
大阪府計		-	-	2	2	-	-	-	-	-	-	-	15	15	24	-	-	-	1	1	2	3	10	-

◎その他の被害

表2 平成30年中に発生した災害 市町村別内訳

台風第21号 (9月3日)																														
市町村名		人的被害				住家被害														非住家被害		崖くずれ箇所								
		死者 人	行方不明者 人	負傷者		全壊			半壊			一部破損			床上浸水			床下浸水			公共建物 棟		その他 棟							
				重傷 人	軽傷 人	棟	世帯	人	棟	世帯	人	棟	世帯	人	棟	世帯	人	棟	世帯	人				棟	世帯	人				
1	大阪市	3		3	175	3	3	3	33	33	33	8,119	8,119	8,119							399	28								
2	堺市	1		1	33	3	3	6	61	69	158	6,125	6,125	14,087									474							
3	岸和田市			1	20	1	1	2	64	64	128	3,591	3,591	7,182									626							
4	豊中市	1			13	1	1	3	44	44	132	3,125	3,125	9,375								46								
5	池田市				3				2	2	5	317	317	697								23	30							
6	吹田市	1			28				13	13	29	2,761	2,761	6,074								231								
7	泉大津市				12				21	21	43	2,021	2,021	2,021										394						
8	高槻市				16	4	4	4	62	62	62	6,757	6,757	6,757																
9	貝塚市					1	1	2	40	40	105	2,958	2,958	7,482																
10	守口市				15				5	7	11	1,260	1,955	3,721								1	91							
11	枚方市																													
12	茨木市				10	2	4	4	9	9	10	1,956	2,033	5,149																
13	八尾市			1	10				6	6	9	456	458	1,087																
14	泉佐野市				18	3	3	6	37	37	79	10,324	10,324	22,196											1,798					
15	富田林市								1	1	2	279	279	558									5							
16	寝屋川市				12				16	16	32	2,299	2,299	5,747									92							
17	河内長野市	1			2							464	464	1,021											209					
18	松原市					2	2	3	10	10	19	1,899	1,899	3,000																
19	大東市								3	3	6	551	551	1,102																
20	和泉市				26	10	10	10	53	53	53	3,252	3,252	3,252																
21	箕面市				5				3	3	8	295	284	710										16						
22	柏原市											73	73	146										6						
23	羽曳野市				1				2	2	4	378	378	756										2						
24	門真市	1			7				9	9	17	1,063	1,063	2,072																
25	摂津市																													
26	高石市				2				10	10	20	1,515	1,515	3,030										20						
27	藤井寺市								1	1	2																			
28	東大阪市				21				13	13	26	1,054	1,054	2,108																
29	泉南市				15				5	5	12	2,951	2,951	7,023										57	10					
30	四條畷市								3	3	6	437	437	800																
31	交野市											516	516	516										12						
32	大阪狭山市				3				2	2	2	309	309	309																
33	阪南市				7				15	15	30	1,360	1,360	2,720																
34	島本町								6	6	15	207	225	545											1					
35	豊能町											34	34	74																
36	能勢町											8	8	24												5				
37	忠岡町								8	8	17	837	837	1,866										5	33					
38	熊取町				1	2	2	5	26	26	64	1,750	1,750	4,270									36							
39	田尻町				1				9	9	20	800	800	1,600												5				
40	岬町								1	1	2	260	260	540																
41	太子町																													
42	河南町				2							89	89	178										6	14					
43	千早赤阪村					1	1	2																						
大阪府計		8	-	6	458	33	35	50	593	603	1,161	72,450	73,231	137,914	-	-	-	-	-	-	-	-	957	3,718	-					

◎その他の被害

表2 平成30年中に発生した災害 市町村別内訳

風水害 (9月7日)																								
市町村名		人的被害				住家被害												非住家被害		崖くずれ箇所				
		死者 人	行方不明者 人	負傷者		全壊			半壊			一部破損			床上浸水			床下浸水			公共建物 棟	その他 棟		
				重傷 人	軽傷 人	棟	世帯	人	棟	世帯	人	棟	世帯	人	棟	世帯	人	棟	世帯				人	
1	大阪市																							
2	堺市																							
3	岸和田市																							
4	豊中市																							
5	池田市																							
6	吹田市																							
7	泉大津市																							
8	高槻市																							
9	貝塚市																							
10	守口市																							
11	枚方市																							
12	茨木市																							
13	八尾市																							
14	泉佐野市																							
15	富田林市																							
16	寝屋川市																							
17	河内長野市																							
18	松原市																							
19	大東市																							
20	和泉市																							
21	箕面市																							
22	柏原市																							
23	羽曳野市																							
24	門真市																							
25	摂津市																							
26	高石市																							
27	藤井寺市																							
28	東大阪市																							
29	泉南市																							
30	四條畷市																							
31	交野市																							
32	大阪狭山市																							
33	阪南市																							
34	島本町																							
35	豊能町																							
36	能勢町													6	6	18	2	2	6		1			
37	忠岡町																							
38	熊取町																							
39	田尻町																							
40	岬町																							
41	太子町																							
42	河南町																							
43	千早赤阪村																							
大阪府計		-	-	-	-	-	-	-	-	-	-	-	-	-	-	6	6	18	2	2	6	-	1	-

◎その他の被害

表2 平成30年中に発生した災害 市町村別内訳

風水害 (9月9日)																							
市町村名		人的被害				住家被害												非住家被害		崖くずれ箇所			
		死者 人	行方不明者 人	負傷者		全壊			半壊			一部破損			床上浸水			床下浸水			公共建物 棟	その他 棟	
				重傷 人	軽傷 人	棟	世帯	人	棟	世帯	人	棟	世帯	人	棟	世帯	人	棟	世帯				人
1	大阪市																						
2	堺市																	1	1	1		1	
3	岸和田市																						
4	豊中市																						
5	池田市																						
6	吹田市																						
7	泉大津市																						
8	高槻市																						
9	貝塚市																						
10	守口市																						
11	枚方市																						
12	茨木市																						
13	八尾市																						
14	泉佐野市																						
15	富田林市																						
16	寝屋川市																						
17	河内長野市																						
18	松原市																						
19	大東市																						
20	和泉市																						
21	箕面市																						
22	柏原市																						
23	羽曳野市																						
24	門真市																						
25	摂津市																						
26	高石市																						
27	藤井寺市																						
28	東大阪市																						
29	泉南市																						
30	四條畷市																						
31	交野市																						
32	大阪狭山市																						
33	阪南市																						
34	島本町																						
35	豊能町																						
36	能勢町																						
37	忠岡町																						
38	熊取町																						
39	田尻町																						
40	岬町																						
41	太子町																						
42	河南町																						
43	千早赤阪村																						
大阪府計		-	-	-	-	-	-	-	-	-	-	-	-	-	-	-	-	1	1	1	-	1	-

◎その他の被害

表2 平成30年中に発生した災害 市町村別内訳

台風第24号 (9月28日)																									
市町村名		人的被害				住家被害														非住家被害		崖 く ず れ 箇 所			
		死者	行 方 不 明 者	負傷者		全壊			半壊			一部破損			床上浸水			床下浸水			公 共 建 物		そ の 他		
				重 傷	軽 傷	棟	世帯	人	棟	世帯	人	棟	世帯	人	棟	世帯	人	棟	世帯	人				棟	世帯
1	大阪市												1	1	2							63			
2	堺市																								
3	岸和田市												2	2	4									1	
4	豊中市																					2			
5	池田市												2	2	5										
6	吹田市												11	11	24										
7	泉大津市																							1	
8	高槻市																								
9	貝塚市												9	9	18										
10	守口市																								
11	枚方市																								
12	茨木市												6	6	20										
13	八尾市																								
14	泉佐野市												23	23	46									5	
15	富田林市																								
16	寝屋川市																								
17	河内長野市																								
18	松原市																								
19	大東市																								
20	和泉市																								
21	箕面市																								
22	柏原市																								
23	羽曳野市																								
24	門真市												4	4	8										
25	摂津市																								
26	高石市																								
27	藤井寺市																								
28	東大阪市				2								1	1	2										
29	泉南市																								
30	四條畷市																								
31	交野市																								
32	大阪狭山市																								
33	阪南市																								
34	島本町												3	4	11									1	
35	豊能町												1	1	2										
36	能勢町																								
37	忠岡町																								
38	熊取町																								
39	田尻町																								
40	岬町																								
41	太子町																								
42	河南町																								
43	千早赤阪村																							1	
大阪府計		-	-	-	2	-	-	-	-	-	-	-	63	64	142	-	-	-	-	-	-	-	65	8	1

◎その他の被害
道路被害（豊中市1箇所、茨木市10箇所）

表2 平成30年中に発生した災害 市町村別内訳

風水害 (12月4日)																							
市町村名		人的被害				住家被害												非住家被害		崖くずれ 箇所			
		死者 人	行方不明者 人	負傷者		全壊			半壊			一部破損			床上浸水			床下浸水			公共建物 棟	その他 棟	
				重傷 人	軽傷 人	棟	世帯	人	棟	世帯	人	棟	世帯	人	棟	世帯	人	棟	世帯				人
1	大阪市																						
2	堺市																						
3	岸和田市																						
4	豊中市																						
5	池田市																						
6	吹田市																						
7	泉大津市																						
8	高槻市																						
9	貝塚市																						
10	守口市																						
11	枚方市																						
12	茨木市																						
13	八尾市																						
14	泉佐野市																						
15	富田林市																						
16	寝屋川市																						
17	河内長野市																						
18	松原市																						
19	大東市																						
20	和泉市																						
21	箕面市																						
22	柏原市																						
23	羽曳野市																						
24	門真市																						
25	摂津市																						
26	高石市																						
27	藤井寺市																						
28	東大阪市																						
29	泉南市																						
30	四條畷市																						
31	交野市																						
32	大阪狭山市																						
33	阪南市																						
34	島本町																						
35	豊能町																						
36	能勢町																						
37	忠岡町																						
38	熊取町																						
39	田尻町																						
40	岬町							1	1	3	408	408	750										
41	太子町																						
42	河南町																						
43	千早赤阪村																						
大阪府計		-	-	-	-	-	-	-	1	1	3	408	408	750	-	-	-	-	-	-	-		

◎その他の被害

『大阪府災害年報』における用語の定義及び解説

1 災害の定義

『大阪府災害年報』における「災害」とは、暴風、豪雨、豪雪、洪水、高潮、地震、津波、その他の異常な自然現象又は大規模な事故のうち火災を除いたもの

2 表1、表2における用語の定義及び解説

○ 人的被害

死者：当該災害が原因で死亡し、死体を確認したもの又は死体は確認できないが、死亡したことが確実な者

行方不明者：当該災害が原因で所在不明となり、かつ、死亡の疑いのある者

重傷者：当該災害により負傷し、医師の治療を受け、又は受ける必要のある者のうち1月以上の治療を要する見込みの者

軽傷者：当該災害により負傷し、医師の治療を受け、又は受ける必要のある者のうち1月未満で治療できる見込みの者

○ 住家被害

住家：現実に居住のため使用している建物をいい、社会通念上の住家であるかどうかを問わない

全壊：住家がその居住のための基本的機能を喪失したもの、すなわち、住家全部が倒壊、流失、埋没したもの、又は住家の損壊（ここでいう「損壊」とは、住家が被災により損傷、劣化、傾斜等何らかの変化を生じることにより、補修しなければ元の機能を復元し得ない状況に至ったものをいう。以下同じ。）が甚だしく、補修により元通りに再使用することが困難なもので、具体的には、住家の損壊若しくは流出した部分の床面積がその住家の延べ床面積の70%以上に達した程度のも、又は住家の主要な構成要素（ここでいう「主要な構成要素」とは、住家の構成要素のうち造作等を除いたものであって、住家の一部として固定された設備を含む。以下同じ。）の経済的被害を住家全体に占める損害割合で表し、その住家の損害割合が50%以上に達した程度のも

半壊：住家がその居住のための基本的機能の一部を喪失したもの、すなわち、住家の損壊が甚だしいが、補修すれば元通りに再使用できる程度のもので、具体的には、損壊部分がその住家の延べ床面積の20%以上70%未満のも、又は住家の主要な構成要素の経済的被害を住家全体に占める損害割合で表し、その住家の損害割合が20%以上50%未満のもの

一部破損：全壊及び半壊にいたらない程度の住家の破損で、補修を必要とする程度のも（ガラスが数枚破損した程度のごく小さなものは除く）

床上浸水：住家の床より上に浸水したもの及び全壊・半壊には該当しないが、土砂竹木のたい積により一時的に居住することができないもの

床下浸水：床上浸水にいたらない程度に浸水したもの

○ 非住家被害（全壊又は半壊の被害を受けたもの）

非住家：住家以外の建物

公共建物：役場庁舎、公民館、公立保育所等の公用又は公共の用に供する建物

その他：公共建物以外の倉庫、土蔵、車庫等の建物

○ その他

田の流失、埋没：田の耕土が流失し、又は砂利等のたい積のため、耕作が不能になったもの

田の冠水：稲の先端が見えなくなる程度に水につかったもの

畑の流失、埋没及び畑の冠水：田の例に準じて取り扱う

文教施設：小学校、中学校、高等学校、大学、高等専門学校、盲学校、聾学校、養護学校及び幼稚園における教育の用に供する施設

道路：道路法第2条第1項に規定する道路のうち、橋りょうを除いたもの

橋りょう：道路を連結するために河川、運河等の上に架設された橋

河川：河川法が適用され、若しくは準用される河川若しくはその他の河川又はこれらのものの維持管理上必要な堤防、護岸、水利、床止その他の施設若しくは沿岸を保全するために防護することを必要とする河岸

港湾：港湾法第2条第5項に規定する水域施設、外かく施設、けい留施設、又は港湾の利用及び管理上重要な臨港交通施設

砂防：砂防法第1条に規定する砂防施設、同法第3条の規定によって同法が準用される砂防のための施設又は同法第3条の2の規定によって同法が準用される天然の河岸

清掃施設：ごみ処理及びし尿処理施設

鉄道不通：汽車、電車等の運行が不能となった程度の被害

被害船舶：ろかいのみをもって運転する舟以外の舟で、船体が没し、航行不能になったもの及び流失し、所在が不明になったもの、並びに修理しなければ航行できない程度の被害を受けたもの

電話：災害により通話不能となった電話の回線数

電気：災害により停電した戸数のうち最も多く停電した時点における戸数

水道：上水道又は簡易水道で断水している戸数のうち最も多く断水した時点における戸数

ガス：一般ガス事業又は簡易ガス事業で供給停止となっている戸数のうち最も多く供給停止となった時点における戸数

ブロック塀：倒壊したブロック塀又は石塀の箇所数

り災世帯：災害により全壊、半壊及び床上浸水の被害を受け通常の生活を維持できなくなった生計を一にしている世帯数

り災者：り災世帯の構成員

○ 火災発生

火災発生件数については、地震又は火山噴火の場合のみの件数

○ 被害金額（公共施設）

次に掲げる各施設において、災害による被害に対して生じた被害金額

公立文教施設：公立の文教施設

農林水産業施設：農林水産業施設災害復旧事業費国庫補助の暫定措置に関する法律による補助対象となる施設具体的には、農地、農業用施設、林業用施設、漁港施設及び共同利用施設

公共土木施設：公共土木施設災害復旧事業費国庫負担法による国庫負担の対象となる施設

具体的には、河川、海岸、砂防施設、林地荒廃防止施設、道路、港湾及び漁港

その他の公共施設：公共文教施設、農林水産業施設及び公共土木施設以外の公共施設、庁舎、公民館、児童館、都市施設等の公用又は公共の用に供する施設など

○ 被害金額（その他）

農産被害：農林水産業施設以外の農産被害（ビニールハウス、農作物等の被害）

林産被害：農林水産業施設以外の林産被害（立木、苗木等の被害）

畜産被害：農林水産業施設以外の畜産被害（家畜、畜舎等の被害）

水産被害：農林水産業施設以外の水産被害（のり、漁具、漁船等の被害）

商工被害：建物以外の商工被害（工業原材料、商品、生産機械器具等の被害）

○ 公共施設被害市町村

公立文教施設、農林水産業施設、公共土木施設及びその他の公共施設の被害を受けた市町村

【資料】大阪管区气象台提供

表3 平成30年中の特別警報の発表状況

該当なし

表4 平成30年中の津波警報・注意報の発表状況

該当なし

表6 平成30年中の気象警報等の発表回数

(切替え回数含まず)

府県予報区	市町村	警 報								注 意 報																	
		大雨(土砂災害)	大雨(浸水害)	洪水	暴風	暴風雪	大雪	波浪	高潮	警報発表回数	大雨	洪水	強風	風雪	大雪	波浪	高潮	雷	融雪	濃霧	乾燥	なだれ	低温	霜	着氷	着雪	注意報発表回数
大 阪 市																											
大阪市	大阪市	0	10	8	5	0	0	5	3	20	35	24	52	4	2	49	5	65	0	3	30	0	0	5	0	0	192
北 大 阪																											
北大阪	豊中市	8	6	6	4	0	0	0	0	18	24	11	46	4	0	0	0	65	0	3	30	0	10	17	0	0	191
	池田市	8	6	4	4	0	0	0	0	15	19	10	46	4	0	0	0	65	0	3	30	0	10	17	0	0	187
	吹田市	8	5	5	4	0	0	0	0	15	22	11	46	4	0	0	0	65	0	3	30	0	10	17	0	0	189
	高槻市	8	6	3	4	0	0	0	0	16	23	10	46	4	0	0	0	65	0	3	30	0	10	17	0	0	190
	茨木市	9	5	3	4	0	0	0	0	16	28	13	46	4	0	0	0	65	0	3	30	0	10	17	0	0	197
	箕面市	9	6	4	4	0	0	0	0	17	24	11	46	4	0	0	0	65	0	3	30	0	10	17	0	0	191
	摂津市	0	5	4	4	0	0	0	0	12	17	11	46	4	0	0	0	65	0	3	30	0	10	17	0	0	182
	島本町	8	5	1	4	0	0	0	0	13	19	6	46	4	0	0	0	65	0	3	30	0	10	17	0	0	184
	豊能町	8	4	3	4	0	0	0	0	15	19	10	46	4	0	0	0	65	0	3	30	0	10	17	0	0	189
能勢町	7	4	3	4	0	0	0	0	13	19	13	46	4	0	0	0	65	0	3	30	0	10	17	0	0	192	
東 部 大 阪																											
東部大阪	守口市	0	7	2	4	0	0	0	0	13	23	8	46	4	2	0	0	65	0	3	30	0	10	17	0	0	188
	枚方市	9	6	3	4	0	0	0	0	17	32	9	46	4	1	0	0	65	0	3	30	0	10	17	0	0	191
	八尾市	5	7	3	4	0	0	0	0	13	26	13	46	4	2	0	0	65	0	3	30	0	10	17	0	0	195
	寝屋川市	6	7	5	4	0	0	0	0	17	30	15	46	4	2	0	0	65	0	3	30	0	10	17	0	0	198
	大東市	4	9	2	4	0	0	0	0	15	27	8	46	4	2	0	0	65	0	3	30	0	10	17	0	0	193
	柏原市	3	6	4	4	0	0	0	0	14	27	16	46	4	2	0	0	65	0	3	30	0	10	17	0	0	196
	門真市	0	9	2	4	0	0	0	0	15	22	16	46	4	2	0	0	65	0	3	30	0	10	17	0	0	193
	東大阪市	4	9	6	4	0	0	0	0	16	32	19	46	4	2	0	0	65	0	3	30	0	10	17	0	0	198
	四條畷市	5	6	2	4	0	0	0	0	13	26	16	46	4	2	0	0	65	0	3	30	0	10	17	0	0	195
	交野市	7	5	2	4	0	0	0	0	14	24	10	46	4	2	0	0	65	0	3	30	0	10	17	0	0	190
南 河 内																											
南河内	富田林市	5	5	3	4	0	0	0	0	13	29	16	46	4	3	0	0	65	0	3	30	0	10	17	0	0	199
	河内長野市	6	5	1	4	0	0	0	0	12	30	13	46	4	3	0	0	65	0	3	30	0	10	17	0	0	197
	松原市	0	9	3	4	0	0	0	0	16	29	11	46	4	3	0	0	65	0	3	30	0	10	17	0	0	197
	羽曳野市	5	5	3	4	0	0	0	0	13	27	16	46	4	3	0	0	65	0	3	30	0	10	17	0	0	199
	藤井寺市	0	5	3	4	0	0	0	0	12	22	10	46	4	3	0	0	65	0	3	30	0	10	17	0	0	190
	大阪狭山市	5	7	3	4	0	0	0	0	14	28	15	46	4	3	0	0	65	0	3	30	0	10	17	0	0	198
	太子町	5	1	1	4	0	0	0	0	10	25	8	46	4	3	0	0	65	0	3	30	0	10	17	0	0	190
	河南町	6	1	1	4	0	0	0	0	11	23	10	46	4	3	0	0	65	0	3	30	0	10	17	0	0	192
	千早赤阪村	6	0	1	4	0	0	0	0	11	22	8	46	4	3	0	0	65	0	3	30	0	10	17	0	0	190
泉 州																											
泉州	堺市	7	10	6	5	0	0	5	3	23	36	16	52	4	2	49	5	65	0	3	30	0	10	17	0	0	208
	岸和田市	8	9	7	5	0	0	5	3	23	32	21	52	4	2	49	5	65	0	3	30	0	10	17	0	0	208
	泉大津市	0	8	5	5	0	0	5	3	17	25	18	52	4	2	49	5	65	0	3	30	0	10	17	0	0	199
	貝塚市	8	8	3	5	0	0	5	3	18	30	16	52	4	2	49	5	65	0	3	30	0	10	17	0	0	205
	泉佐野市	8	6	3	5	0	0	5	3	17	25	17	52	4	2	49	5	65	0	3	30	0	10	17	0	0	200
	和泉市	8	8	5	5	0	0	0	0	20	30	21	52	4	2	0	0	65	0	3	30	0	10	17	0	0	205
	高石市	0	9	9	5	0	0	5	3	19	29	22	52	4	2	49	5	65	0	3	30	0	10	17	0	0	206
	泉南市	6	5	2	5	0	0	5	3	14	23	13	52	4	2	49	5	65	0	3	30	0	10	17	0	0	196
	阪南市	6	2	2	5	0	0	5	3	14	16	9	52	4	2	49	5	65	0	3	30	0	10	17	0	0	188
	忠岡町	0	7	4	5	0	0	5	3	16	20	15	52	4	2	49	5	65	0	3	30	0	10	17	0	0	193
	熊取町	8	7	3	5	0	0	0	0	17	27	15	52	4	2	0	0	65	0	3	30	0	10	17	0	0	200
	田尻町	6	6	2	5	0	0	5	3	15	19	11	52	4	2	49	5	65	0	3	30	0	10	17	0	0	191
	岬町	6	5	2	5	0	0	5	3	14	16	10	52	4	2	49	5	65	0	3	30	0	10	17	0	0	187

表7 平成30年中の記録的短時間大雨情報の発表状況

大阪府記録的短時間大雨情報 第1号	8月24日 02時19分
大阪府記録的短時間大雨情報 第1号	9月8日 03時11分

表8 平成30年中の竜巻注意情報の発表状況

大阪府竜巻注意情報 第1号	3月1日 02時13分
大阪府竜巻注意情報 第2号	3月1日 03時12分
大阪府竜巻注意情報 第1号	6月30日 15時07分
大阪府竜巻注意情報 第1号	7月2日 15時26分
大阪府竜巻注意情報 第1号	7月18日 16時26分
大阪府竜巻注意情報 第1号	7月20日 17時52分
大阪府竜巻注意情報 第1号	7月29日 01時29分
大阪府竜巻注意情報 第2号	7月29日 03時35分
大阪府竜巻注意情報 第3号	7月29日 04時30分
大阪府竜巻注意情報 第1号	8月23日 23時06分
大阪府竜巻注意情報 第2号	8月24日 00時11分
大阪府竜巻注意情報 第3号	8月24日 01時12分
大阪府竜巻注意情報 第4号	8月24日 02時14分
大阪府竜巻注意情報 第5号	8月24日 03時11分
大阪府竜巻注意情報 第1号	8月31日 17時05分
大阪府竜巻注意情報 第2号	8月31日 18時05分
大阪府竜巻注意情報 第3号	8月31日 19時04分
大阪府竜巻注意情報 第1号	9月1日 06時47分
大阪府竜巻注意情報 第2号	9月1日 07時47分
大阪府竜巻注意情報 第3号	9月1日 09時11分
大阪府竜巻注意情報 第1号	9月4日 12時50分
大阪府竜巻注意情報 第2号	9月4日 13時46分
大阪府竜巻注意情報 第3号	9月4日 14時46分
大阪府竜巻注意情報 第4号	9月4日 20時16分
大阪府竜巻注意情報 第1号	9月7日 23時42分
大阪府竜巻注意情報 第2号	9月8日 00時43分
大阪府竜巻注意情報 第3号	9月8日 01時42分
大阪府竜巻注意情報 第4号	9月8日 02時41分
大阪府竜巻注意情報 第5号	9月8日 03時41分
大阪府竜巻注意情報 第1号	9月9日 21時56分
大阪府竜巻注意情報 第1号	9月30日 18時10分
大阪府竜巻注意情報 第2号	9月30日 19時06分
大阪府竜巻注意情報 第1号	12月4日 18時27分
大阪府竜巻注意情報 第2号	12月4日 19時26分

表9 平成30年中の高温注意情報の発表状況

大阪府高温注意情報 第1号	6月30日 12時31分
大阪府高温注意情報 第1号	7月1日 04時43分
大阪府高温注意情報 第1号	7月2日 04時40分
大阪府高温注意情報 第1号	7月3日 04時48分
大阪府高温注意情報 第1号	7月9日 10時40分
大阪府高温注意情報 第1号	7月10日 04時42分
大阪府高温注意情報 第1号	7月11日 12時04分
大阪府高温注意情報 第1号	7月13日 04時35分
大阪府高温注意情報 第1号	7月14日 04時38分
大阪府高温注意情報 第1号	7月15日 04時46分
大阪府高温注意情報 第1号	7月16日 04時39分
大阪府高温注意情報 第1号	7月17日 04時43分
大阪府高温注意情報 第1号	7月18日 04時42分
大阪府高温注意情報 第1号	7月19日 04時50分
大阪府高温注意情報 第1号	7月20日 04時43分
大阪府高温注意情報 第1号	7月21日 04時42分
大阪府高温注意情報 第1号	7月22日 04時39分
大阪府高温注意情報 第1号	7月23日 04時39分
大阪府高温注意情報 第1号	7月24日 04時37分
大阪府高温注意情報 第1号	7月25日 04時41分
大阪府高温注意情報 第1号	7月26日 04時43分
大阪府高温注意情報 第1号	7月27日 05時00分
大阪府高温注意情報 第1号	7月29日 04時44分
大阪府高温注意情報 第1号	7月30日 04時40分
大阪府高温注意情報 第1号	7月31日 04時39分
大阪府高温注意情報 第1号	8月1日 04時40分
大阪府高温注意情報 第1号	8月2日 04時38分
大阪府高温注意情報 第1号	8月3日 04時37分
大阪府高温注意情報 第1号	8月4日 04時37分
大阪府高温注意情報 第1号	8月5日 04時42分
大阪府高温注意情報 第1号	8月6日 04時45分
大阪府高温注意情報 第1号	8月7日 04時38分
大阪府高温注意情報 第1号	8月10日 04時46分
大阪府高温注意情報 第1号	8月11日 10時41分
大阪府高温注意情報 第1号	8月12日 10時42分
大阪府高温注意情報 第1号	8月13日 04時37分
大阪府高温注意情報 第1号	8月14日 04時41分
大阪府高温注意情報 第1号	8月20日 14時00分
大阪府高温注意情報 第1号	8月21日 04時43分
大阪府高温注意情報 第1号	8月22日 04時52分
大阪府高温注意情報 第1号	8月23日 04時36分
大阪府高温注意情報 第1号	8月24日 10時43分
大阪府高温注意情報 第1号	8月25日 04時42分
大阪府高温注意情報 第1号	8月26日 04時36分
大阪府高温注意情報 第1号	8月27日 04時40分
大阪府高温注意情報 第1号	8月29日 04時46分
大阪府高温注意情報 第1号	8月30日 04時42分
大阪府高温注意情報 第1号	8月31日 10時37分
大阪府高温注意情報 第1号	9月3日 04時56分

2 平成30年(2018年)に大阪府で震度1以上を観測した地震

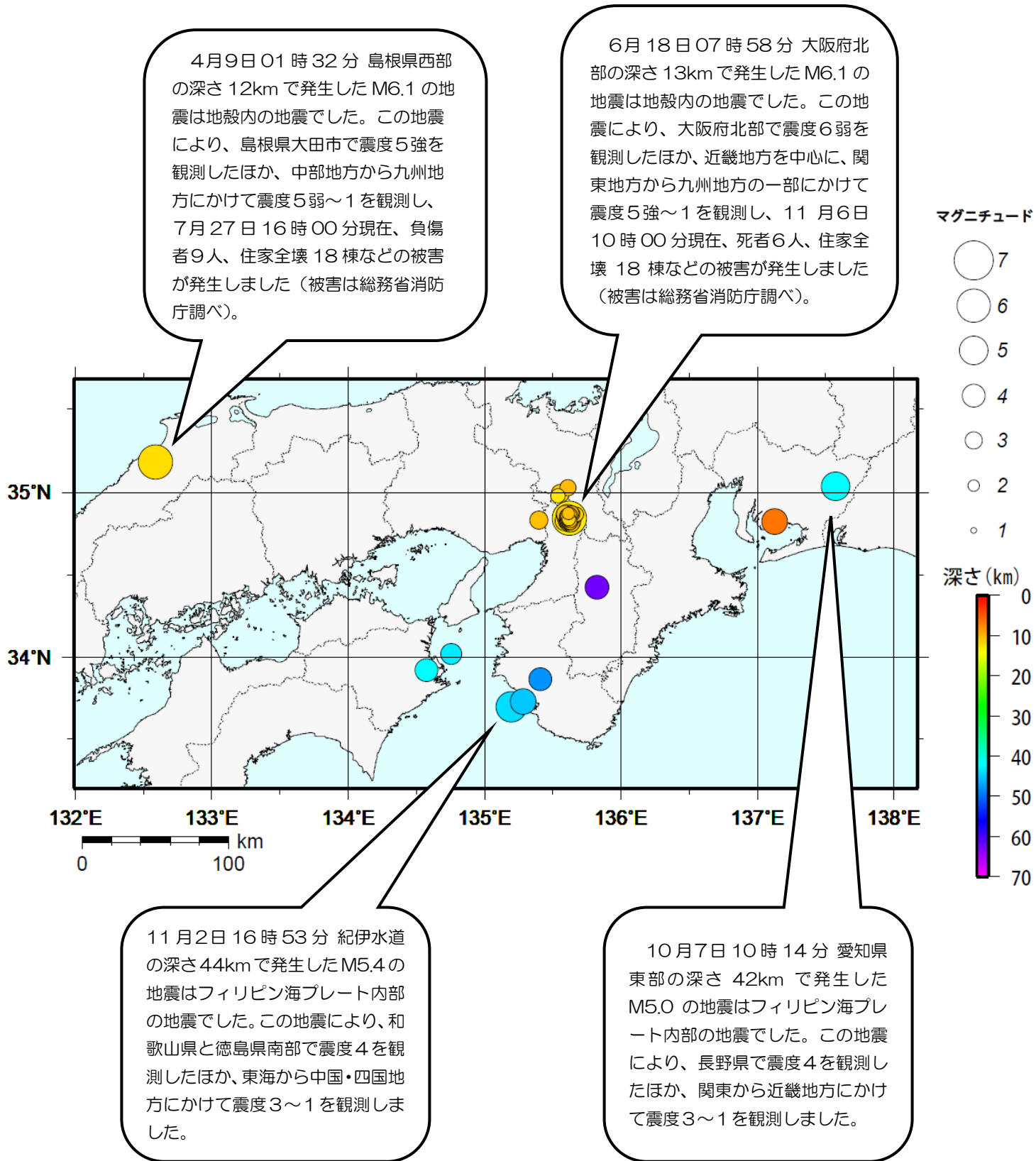
(1) 平成30年に大阪府内の震度観測点で震度1以上を観測した地震の府内の最大震度別の回数表

	震度1	震度2	震度3	震度4	震度5弱	震度5強	震度6弱	震度6強	震度7	合計
1月	1									1
2月										0
3月	1									1
4月	1	1								2
5月										0
6月	23	10	3	1			1			38
7月	10	2	1							13
8月	2		1							3
9月		1								1
10月	7									7
11月	2	1	1							4
12月	2	2								4
合計	49	17	6	1	0	0	1	0	0	74

平成30年に大阪府内の震度観測点で震度1以上を観測した地震は74回(前年は18回)で、観測した最大震度は6弱でした。また、大阪府で震度1以上を観測した地震のうち、最大規模の地震は、4月9日の島根県西部の地震(深さ12km、M6.1、最大震度5強)と6月18日の大阪府北部の地震(深さ13km、M6.1、最大震度6弱)です。

(2) 平成 30 年に大阪府内の震度観測点で震度 1 以上を観測した地震の震央分布図

注：図中の吹きだしはM5.0以上の地震です



(3) 平成30年に大阪府内の震度観測点で震度1以上を観測した地震と大阪府内の震度の表

注：*印は、地方公共団体または国立研究開発法人防災科学技術研究所の震度観測点です。

震源時年月日時分	震源地名	北緯	東経	深さ	マグニチュード
2018年01月23日14時59分	京都府南部	35° 01.6' N	135° 36.6' E	10km	M2.9
大阪府	震度 1：豊能町余野*、能勢町今西*、能勢町役場*				
2018年03月10日17時27分	京都府南部	34° 59.6' N	135° 33.2' E	12km	M3.2
大阪府	震度 1：箕面市箕面、豊能町余野*、能勢町今西*、能勢町役場*				
2018年04月09日01時32分	島根県西部	35° 11.0' N	132° 35.2' E	12km	M6.1
大阪府	震度 2：高槻市立第2中学校*、大東市新町*、島本町若山台*、能勢町今西*、能勢町役場* 震度 1：大阪都島区都島本通*、大阪福島区福島*、大阪此花区春日出北* 大阪西区九条南*、大阪港区築港*、大阪大正区泉尾*、大阪西淀川区千舟* 大阪東淀川区北江口*、大阪東成区東中本*、大阪生野区舍利寺*、大阪旭区大宮* 大阪城東区放出西*、大阪東住吉区杭全*、大阪西成区岸里*、大阪淀川区木川東* 大阪鶴見区横堤*、大阪住之江区御崎*、大阪平野区平野南*、大阪北区茶屋町* 大阪国際空港、豊中市曾根南町*、豊中市役所*、池田市城南*、吹田市市内本町* 高槻市桃園町、高槻市消防本部*、守口市京阪本通*、枚方市大垣内* 茨木市東中条町*、八尾市本町*、寝屋川市役所*、箕面市箕面、箕面市粟生外院* 門真市中町*、摂津市三島*、東大阪市荒本北*、四條畷市中野*、交野市私部* 岸和田市岸城町、岸和田市役所*、泉大津市東雲町*、泉佐野市市場*、富田林市本町* 高石市加茂*、泉南市消防本部*、阪南市尾崎町*、大阪岬町深日* 大阪堺市中区深井清水町、大阪堺市堺区大浜南町*、大阪堺市南区桃山台*				
2018年04月14日15時13分	愛知県西部	34° 49.4' N	137° 07.6' E	6km	M4.5
大阪府	震度 1：大阪東住吉区杭全*、大阪平野区平野南*、寝屋川市役所*、大東市新町* 四條畷市中野*、島本町若山台*				
2018年06月16日18時13分	紀伊水道	34° 01.1' N	134° 45.4' E	43km	M3.8
大阪府	震度 1：泉佐野市市場*、富田林市本町、富田林市高辺台*、泉南市男里*、泉南市消防本部* 大阪岬町深日*				
2018年06月18日07時58分	大阪府北部	34° 50.6' N	135° 37.3' E	13km	M6.1
大阪府	震度 6弱：大阪北区茶屋町*、高槻市立第2中学校*、枚方市大垣内*、茨木市東中条町* 箕面市粟生外院* 震度 5強：大阪都島区都島本通*、大阪東淀川区北江口*、大阪旭区大宮* 大阪淀川区木川東*、豊中市曾根南町*、豊中市役所*、吹田市市内本町* 高槻市桃園町、高槻市消防本部*、寝屋川市役所*、箕面市箕面、摂津市三島* 交野市私部*、島本町若山台* 震度 5弱：大阪福島区福島*、大阪此花区春日出北*、大阪港区築港*、大阪西淀川区千舟* 大阪東淀川区柴島*、大阪生野区舍利寺*、大阪国際空港、池田市城南* 守口市京阪本通*、大東市新町*、四條畷市中野*、豊能町余野*、能勢町役場* 震度 4：大阪西区九条南*、大阪大正区泉尾*、大阪天王寺区上本町*、大阪浪速区元町* 大阪東成区東中本*、大阪城東区放出西*、大阪阿倍野区松崎町* 大阪住吉区遠里小野*、大阪東住吉区杭全*、大阪西成区岸里*、大阪鶴見区横堤* 大阪住之江区御崎*、大阪平野区平野南*、大阪中央区大手前、八尾市本町* 柏原市安堂町*、門真市中町*、東大阪市荒本北*、能勢町今西*、岸和田市畑町* 泉大津市東雲町*、富田林市高辺台*、松原市阿保*、大阪和泉市府中町* 羽曳野市誉田*、藤井寺市岡*、大阪太子町山田*、河南町白木*、千早赤阪村水分* 大阪堺市堺区山本町*、大阪堺市堺区大浜南町* 震度 3：岸和田市岸城町、岸和田市役所*、貝塚市畠中*、泉佐野市市場* 泉佐野市りんくう往来*、富田林市本町、河内長野市清見台*、河内長野市役所* 高石市加茂*、泉南市男里*、泉南市消防本部*、大阪狭山市狭山*、阪南市尾崎町* 忠岡町忠岡東*、熊取町野田*、関西国際空港、田尻町嘉祥寺*、大阪岬町深日* 大阪堺市中区深井清水町、大阪堺市堺区市役所*、大阪堺市美原区黒山* 大阪堺市東区日置荘原寺町*、大阪堺市西区鳳東町*、大阪堺市南区桃山台* 大阪堺市北区新金岡町*				
2018年06月18日08時01分	大阪府北部	34° 50.3' N	135° 36.7' E	11km	M2.8
大阪府	震度 1：枚方市大垣内*、寝屋川市役所*				

震源時年月日時分	震央地名	北緯	東經	深さ	マグニチュード
2018年06月18日08時02分	大阪府北部	34° 50.0' N	135° 36.6' E	12km	M3.3
大阪府	震度 2 : 枚方市大垣内 * 震度 1 : 大阪都島区都島本通 *, 大阪福島区福島 *, 大阪此花区春日出北 * 大阪西区九条南 *, 大阪港区築港 *, 大阪西淀川区千舟 *, 大阪東淀川区北江口 * 大阪淀川区木川東 *, 大阪北区茶屋町 *, 大阪国際空港, 豊中市曾根南町 * 豊中市役所 *, 吹田市内本町 *, 高槻市桃園町, 高槻市立第2中学校 * 高槻市消防本部 *, 茨木市東中条町 *, 寝屋川市役所 *, 大東市新町 *, 箕面市箕面 箕面市粟生外院 *, 摂津市三島 *, 四條畷市中野 *, 交野市私部 *, 島本町若山台 *				
2018年06月18日08時02分	大阪府北部	34° 50.2' N	135° 37.1' E	12km	M2.8
大阪府	震度 1 : 島本町若山台 *				
2018年06月18日08時07分	大阪府北部	34° 51.2' N	135° 37.3' E	13km	M3.3
大阪府	震度 2 : 枚方市大垣内 *, 島本町若山台 * 震度 1 : 大阪都島区都島本通 *, 大阪東淀川区柴島 *, 大阪東淀川区北江口 * 大阪北区茶屋町 *, 吹田市内本町 *, 高槻市桃園町, 高槻市立第2中学校 * 高槻市消防本部 *, 茨木市東中条町 *, 寝屋川市役所 *, 箕面市箕面 箕面市粟生外院 *, 四條畷市中野 *, 交野市私部 *, 豊能町余野 *				
2018年06月18日08時11分	大阪府北部	34° 50.2' N	135° 37.0' E	12km	M2.7
大阪府	震度 1 : 大阪東淀川区北江口 *, 枚方市大垣内 *				
2018年06月18日08時18分	大阪府北部	34° 50.8' N	135° 37.2' E	12km	M3.0
大阪府	震度 2 : 枚方市大垣内 * 震度 1 : 大阪都島区都島本通 *, 大阪東淀川区北江口 *, 大阪北区茶屋町 *, 高槻市桃園町 高槻市立第2中学校 *, 高槻市消防本部 *, 茨木市東中条町 *, 寝屋川市役所 * 箕面市箕面, 箕面市粟生外院 *, 交野市私部 *, 島本町若山台 *				
2018年06月18日08時31分	大阪府北部	34° 50.2' N	135° 36.8' E	11km	M2.8
大阪府	震度 1 : 枚方市大垣内 *				
2018年06月18日08時33分	大阪府北部	34° 50.3' N	135° 37.2' E	12km	M2.3
大阪府	震度 1 : 枚方市大垣内 *				
2018年06月18日08時38分	大阪府北部	34° 50.7' N	135° 37.3' E	12km	M2.6
大阪府	震度 1 : 枚方市大垣内 *				
2018年06月18日08時42分	大阪府北部	34° 51.2' N	135° 37.2' E	13km	M3.3
大阪府	震度 2 : 枚方市大垣内 *, 箕面市箕面, 箕面市粟生外院 *, 四條畷市中野 *, 交野市私部 * 島本町若山台 *, 豊能町余野 * 震度 1 : 大阪都島区都島本通 *, 大阪東淀川区柴島 *, 大阪東淀川区北江口 * 大阪旭区大宮 *, 大阪北区茶屋町 *, 豊中市曾根南町 *, 豊中市役所 *, 池田市城南 * 吹田市内本町 *, 高槻市桃園町, 高槻市立第2中学校 *, 高槻市消防本部 * 守口市京阪本通 *, 茨木市東中条町 *, 寝屋川市役所 *, 大東市新町 *, 門真市中町 * 摂津市三島 *, 能勢町今西 *, 能勢町役場 *				
2018年06月18日09時13分	大阪府北部	34° 51.3' N	135° 36.4' E	11km	M2.4
大阪府	震度 1 : 枚方市大垣内 *				
2018年06月18日10時03分	大阪府北部	34° 50.3' N	135° 37.2' E	12km	M2.8
大阪府	震度 1 : 大阪東淀川区北江口 *, 大阪北区茶屋町 *, 高槻市桃園町, 高槻市立第2中学校 * 高槻市消防本部 *, 枚方市大垣内 *, 交野市私部 *				
2018年06月18日10時59分	大阪府北部	34° 51.2' N	135° 37.3' E	13km	M2.6
大阪府	震度 1 : 枚方市大垣内 *				
2018年06月18日12時36分	大阪府北部	34° 51.2' N	135° 37.9' E	12km	M3.3
大阪府	震度 2 : 枚方市大垣内 * 震度 1 : 大阪都島区都島本通 *, 大阪東淀川区柴島 *, 大阪東淀川区北江口 * 大阪旭区大宮 *, 大阪北区茶屋町 *, 高槻市桃園町, 高槻市立第2中学校 * 高槻市消防本部 *, 茨木市東中条町 *, 寝屋川市役所 *, 箕面市箕面 箕面市粟生外院 *, 四條畷市中野 *, 交野市私部 *, 島本町若山台 *, 豊能町余野 *				
2018年06月18日12時41分	大阪府北部	34° 50.1' N	135° 36.7' E	11km	M2.7
大阪府	震度 1 : 枚方市大垣内 *				
2018年06月18日12時52分	大阪府北部	34° 49.9' N	135° 36.6' E	12km	M3.0
大阪府	震度 1 : 大阪東淀川区北江口 *, 枚方市大垣内 *, 寝屋川市役所 *, 交野市私部 *				

震源時年月 日 時 分	震央地名	北緯	東經	深さ	マグニチュード
2018年06月18日13時11分	大阪府北部	34° 50.7' N	135° 38.1' E	13km	M2.7
大阪府	震度 1 : 枚方市大垣内*, 島本町若山台*				
2018年06月18日13時56分	大阪府北部	34° 50.0' N	135° 36.5' E	12km	M2.9
大阪府	震度 2 : 枚方市大垣内* 震度 1 : 大阪都島区都島本通*, 大阪東淀川区北江口*, 高槻市桃園町 高槻市立第2中学校*, 高槻市消防本部*, 茨木市東中条町*, 寝屋川市役所* 箕面市箕面, 箕面市粟生外院*, 交野市私部*, 島本町若山台*				
2018年06月18日16時31分	大阪府北部	34° 51.5' N	135° 36.6' E	11km	M3.5
大阪府	震度 2 : 高槻市桃園町, 高槻市立第2中学校*, 高槻市消防本部*, 枚方市大垣内* 交野市私部*, 島本町若山台*, 豊能町余野* 震度 1 : 大阪東淀川区北江口*, 豊中市曾根南町*, 豊中市役所*, 吹田市内本町* 寝屋川市役所*, 箕面市箕面, 箕面市粟生外院*, 摂津市三島*, 四條畷市中野* 能勢町今西*, 能勢町役場*				
2018年06月19日00時31分	大阪府北部	34° 51.5' N	135° 36.4' E	10km	M4.1
大阪府	震度 4 : 枚方市大垣内*, 島本町若山台* 震度 3 : 高槻市消防本部*, 箕面市粟生外院*, 交野市私部*, 豊能町余野* 震度 2 : 大阪都島区都島本通*, 大阪東淀川区北江口*, 大阪旭区大宮* 大阪淀川区木川東*, 大阪北区茶屋町*, 大阪国際空港, 豊中市曾根南町* 豊中市役所*, 池田市城南*, 吹田市内本町*, 高槻市桃園町, 高槻市立第2中学校* 茨木市東中条町*, 寝屋川市役所*, 箕面市箕面, 摂津市三島*, 四條畷市中野* 能勢町今西* 震度 1 : 大阪福島区福島*, 大阪此花区春日出北*, 大阪港区築港*, 大阪西淀川区千舟* 大阪東淀川区柴島*, 大阪東成区東中本*, 大阪生野区舍利寺* 大阪城東区放出西*, 大阪阿倍野区松崎町*, 大阪東住吉区杭全* 大阪西成区岸里*, 大阪鶴見区横堤*, 大阪平野区平野南*, 大阪中央区大手前 守口市京阪本通*, 八尾市本町*, 大東市新町*, 門真市中町*, 東大阪市荒本北* 泉大津市東雲町*				
2018年06月19日00時35分	大阪府北部	34° 51.3' N	135° 36.6' E	11km	M2.8
大阪府	震度 2 : 枚方市大垣内* 震度 1 : 高槻市桃園町, 高槻市立第2中学校*, 高槻市消防本部*, 寝屋川市役所* 箕面市箕面, 箕面市粟生外院*, 交野市私部*, 島本町若山台*, 豊能町余野*				
2018年06月19日03時34分	大阪府北部	34° 51.2' N	135° 37.4' E	12km	M2.6
大阪府	震度 1 : 枚方市大垣内*, 島本町若山台*				
2018年06月19日03時38分	大阪府北部	34° 51.3' N	135° 36.7' E	11km	M2.4
大阪府	震度 1 : 枚方市大垣内*				
2018年06月19日04時06分	大阪府北部	34° 49.6' N	135° 36.3' E	12km	M3.2
大阪府	震度 1 : 大阪都島区都島本通*, 大阪東淀川区柴島*, 大阪東淀川区北江口* 大阪北区茶屋町*, 豊中市曾根南町*, 吹田市内本町*, 高槻市桃園町 高槻市立第2中学校*, 高槻市消防本部*, 守口市京阪本通*, 枚方市大垣内* 茨木市東中条町*, 寝屋川市役所*, 箕面市箕面, 箕面市粟生外院*, 摂津市三島* 交野市私部*, 島本町若山台*, 豊能町余野*, 能勢町今西*				
2018年06月19日04時53分	大阪府北部	34° 50.6' N	135° 37.5' E	13km	M3.9
大阪府	震度 3 : 高槻市桃園町, 高槻市立第2中学校*, 高槻市消防本部*, 枚方市大垣内* 寝屋川市役所*, 箕面市箕面, 四條畷市中野*, 交野市私部*, 島本町若山台* 震度 2 : 大阪都島区都島本通*, 大阪東淀川区柴島*, 大阪東淀川区北江口* 大阪旭区大宮*, 大阪北区茶屋町*, 豊中市曾根南町*, 豊中市役所*, 池田市城南* 吹田市内本町*, 守口市京阪本通*, 茨木市東中条町*, 大東市新町* 箕面市粟生外院*, 門真市中町*, 摂津市三島*, 豊能町余野*, 能勢町今西* 能勢町役場*, 大阪太子町山田* 震度 1 : 大阪福島区福島*, 大阪此花区春日出北*, 大阪西淀川区千舟* 大阪東成区東中本*, 大阪生野区舍利寺*, 大阪城東区放出西* 大阪東住吉区杭全*, 大阪淀川区木川東*, 大阪鶴見区横堤*, 大阪住之江区御崎* 大阪平野区平野南*, 大阪中央区大手前, 大阪国際空港, 八尾市本町* 柏原市安堂町*, 東大阪市荒本北*, 泉大津市東雲町*, 富田林市本町 富田林市高辺台*, 松原市阿保*, 羽曳野市誉田*, 藤井寺市岡*, 河南町白木*				

震源時年月日時分	震央地名	北緯	東經	深さ	マグニチュード
2018年06月19日06時50分	大阪府北部	34° 50.9' N	135° 36.6' E	12km	M3.5
大阪府	震度 2 : 高槻市桃園町, 高槻市立第2中学校*, 高槻市消防本部*, 枚方市大垣内*				
	震度 1 : 箕面市箕面, 交野市私部*, 島本町若山台*, 豊能町余野*				
	震度 1 : 大阪都島区都島本通*, 大阪東淀川区柴島*, 大阪東淀川区北江口*				
	大阪生野区舍利寺*, 大阪旭区大宮*, 大阪北区茶屋町*, 豊中市曾根南町*				
	豊中市役所*, 池田市城南*, 吹田市内本町*, 茨木市東中条町*, 寝屋川市役所*				
	箕面市粟生外院*, 四條畷市中野*, 能勢町今西*, 能勢町役場*				
2018年06月19日07時52分	大阪府北部	34° 50.7' N	135° 36.7' E	11km	M3.9
大阪府	震度 3 : 大阪東淀川区北江口*, 枚方市大垣内*				
	震度 2 : 大阪都島区都島本通*, 大阪東淀川区柴島*, 大阪生野区舍利寺*, 大阪旭区大宮*				
	大阪淀川区木川東*, 大阪北区茶屋町*, 大阪中央区大手前, 大阪国際空港				
	豊中市曾根南町*, 豊中市役所*, 吹田市内本町*, 高槻市桃園町				
	高槻市立第2中学校*, 高槻市消防本部*, 守口市京阪本通*, 茨木市東中条町*				
	寝屋川市役所*, 箕面市箕面, 箕面市粟生外院*, 門真市中町*, 摂津市三島*				
	交野市私部*, 島本町若山台*, 豊能町余野*, 能勢町今西*, 能勢町役場*				
	震度 1 : 大阪福島区福島*, 大阪此花区春日出北*, 大阪西区九条南*, 大阪港区築港*				
	大阪大正区泉尾*, 大阪天王寺区上本町*, 大阪浪速区元町*, 大阪西淀川区千舟*				
	大阪東成区東中本*, 大阪城東区放出西*, 大阪阿倍野区松崎町*				
	大阪住吉区遠里小野*, 大阪東住吉区杭全*, 大阪西成区岸里*, 大阪鶴見区横堤*				
	大阪住之江区御崎*, 大阪平野区平野南*, 池田市城南*, 八尾市本町*				
	大東市新町*, 東大阪市荒本北*, 四條畷市中野*, 泉大津市東雲町*				
2018年06月19日11時49分	大阪府北部	34° 50.3' N	135° 36.9' E	12km	M2.7
大阪府	震度 1 : 枚方市大垣内*, 交野市私部*				
2018年06月19日12時08分	大阪府北部	34° 50.2' N	135° 37.2' E	11km	M2.5
大阪府	震度 1 : 枚方市大垣内*				
2018年06月19日14時15分	大阪府北部	34° 50.0' N	135° 36.3' E	10km	M3.1
大阪府	震度 1 : 大阪東淀川区北江口*, 高槻市桃園町, 高槻市立第2中学校*, 枚方市大垣内*				
	茨木市東中条町*, 寝屋川市役所*, 箕面市箕面, 箕面市粟生外院*, 四條畷市中野*				
	交野市私部*, 島本町若山台*				
2018年06月20日03時47分	大阪府北部	34° 51.4' N	135° 36.8' E	11km	M3.4
大阪府	震度 2 : 高槻市桃園町, 高槻市立第2中学校*, 枚方市大垣内*, 島本町若山台*				
	震度 1 : 大阪都島区都島本通*, 大阪東淀川区柴島*, 大阪東淀川区北江口*				
	大阪北区茶屋町*, 大阪国際空港, 豊中市曾根南町*, 豊中市役所*, 吹田市内本町*				
	高槻市消防本部*, 茨木市東中条町*, 寝屋川市役所*, 箕面市箕面				
	箕面市粟生外院*, 四條畷市中野*, 交野市私部*, 豊能町余野*, 能勢町今西*				
	能勢町役場*				
2018年06月20日05時28分	大阪府北部	34° 50.5' N	135° 37.7' E	13km	M3.2
大阪府	震度 1 : 大阪東淀川区北江口*, 高槻市桃園町, 高槻市立第2中学校*, 高槻市消防本部*				
	枚方市大垣内*, 寝屋川市役所*, 箕面市箕面, 箕面市粟生外院*, 交野市私部*				
	島本町若山台*, 能勢町今西*				
2018年06月21日04時26分	大阪府北部	34° 51.4' N	135° 37.0' E	11km	M2.4
大阪府	震度 1 : 枚方市大垣内*, 島本町若山台*				
2018年06月22日04時19分	大阪府北部	34° 51.2' N	135° 36.4' E	9km	M2.9
大阪府	震度 1 : 大阪東淀川区北江口*, 高槻市桃園町, 高槻市立第2中学校*, 高槻市消防本部*				
	枚方市大垣内*, 茨木市東中条町*, 交野市私部*, 島本町若山台*, 豊能町余野*				
2018年06月22日20時09分	大阪府北部	34° 51.6' N	135° 37.7' E	12km	M2.5
大阪府	震度 1 : 枚方市大垣内*, 島本町若山台*				

震源時年月日時分	震央地名	北緯	東經	深さ	マグニチュード
2018年06月23日23時08分	大阪府北部	34° 49.9' N	135° 37.3' E	11km	M4.0
大阪府	震度 3 : 大阪北区茶屋町*, 枚方市大垣内*, 箕面市箕面, 箕面市粟生外院*, 交野市私部* 震度 2 : 大阪都島区都島本通*, 大阪福島区福島*, 大阪西淀川区千舟* 大阪東淀川区柴島*, 大阪東淀川区北江口*, 大阪旭区大宮*, 大阪淀川区木川東* 大阪国際空港, 豊中市曾根南町*, 豊中市役所*, 池田市城南*, 吹田市内本町* 高槻市桃園町, 高槻市立第2中学校*, 高槻市消防本部*, 守口市京阪本通* 茨木市東中条町*, 寝屋川市役所*, 大東市新町*, 門真市中町*, 摂津市三島* 四條畷市中野*, 島本町若山台*, 豊能町余野*, 能勢町今西*, 能勢町役場* 震度 1 : 大阪此花区春日出北*, 大阪西区九条南*, 大阪港区築港*, 大阪大正区泉尾* 大阪天王寺区上本町*, 大阪浪速区元町*, 大阪東成区東中本* 大阪生野区舍利寺*, 大阪城東区放出西*, 大阪阿倍野区松崎町* 大阪住吉区遠里小野*, 大阪東住吉区杭全*, 大阪西成区岸里*, 大阪鶴見区横堤* 大阪住之江区御崎*, 大阪平野区平野南*, 大阪中央区大手前, 八尾市本町* 柏原市安堂町*, 東大阪市荒本北*, 泉大津市東雲町*, 富田林市高辺台* 河内長野市清見台*, 松原市阿保*, 泉南市男里*, 大阪太子町山田* 千早赤阪村水分*, 大阪堺市堺区大浜南町*				
2018年07月01日12時42分	大阪府北部	34° 51.4' N	135° 36.4' E	12km	M3.5
大阪府	震度 3 : 枚方市大垣内* 震度 2 : 大阪東淀川区北江口*, 高槻市立第2中学校*, 茨木市東中条町*, 寝屋川市役所* 箕面市箕面, 箕面市粟生外院*, 交野市私部*, 島本町若山台*, 豊能町余野* 震度 1 : 大阪都島区都島本通*, 大阪東淀川区柴島*, 大阪旭区大宮*, 大阪城東区放出西* 大阪淀川区木川東*, 大阪北区茶屋町*, 大阪国際空港, 豊中市曾根南町* 豊中市役所*, 池田市城南*, 吹田市内本町*, 高槻市桃園町, 高槻市消防本部* 守口市京阪本通*, 大東市新町*, 門真市中町*, 摂津市三島*, 四條畷市中野* 能勢町今西*, 能勢町役場*				
2018年07月08日15時45分	大阪府北部	34° 49.8' N	135° 37.1' E	10km	M3.9
大阪府	震度 2 : 大阪都島区都島本通*, 大阪此花区春日出北*, 大阪東淀川区柴島* 大阪東淀川区北江口*, 大阪旭区大宮*, 大阪北区茶屋町*, 豊中市曾根南町* 豊中市役所*, 吹田市内本町*, 高槻市桃園町, 高槻市立第2中学校* 高槻市消防本部*, 枚方市大垣内*, 茨木市東中条町*, 寝屋川市役所*, 箕面市箕面 箕面市粟生外院*, 摂津市三島*, 四條畷市中野*, 交野市私部*, 島本町若山台* 豊能町余野* 震度 1 : 大阪福島区福島*, 大阪西区九条南*, 大阪港区築港*, 大阪大正区泉尾* 大阪天王寺区上本町*, 大阪浪速区元町*, 大阪西淀川区千舟* 大阪東成区東中本*, 大阪生野区舍利寺*, 大阪城東区放出西* 大阪阿倍野区松崎町*, 大阪東住吉区杭全*, 大阪西成区岸里* 大阪淀川区木川東*, 大阪鶴見区横堤*, 大阪住之江区御崎*, 大阪平野区平野南* 大阪中央区大手前, 大阪国際空港, 池田市城南*, 守口市京阪本通*, 八尾市本町* 大東市新町*, 門真市中町*, 東大阪市荒本北*, 能勢町今西*, 能勢町役場* 泉大津市東雲町*, 松原市阿保*				
2018年07月13日07時18分	京都府南部	34° 58.8' N	135° 32.1' E	13km	M2.6
大阪府	震度 1 : 能勢町今西*, 能勢町役場*				
2018年07月15日01時59分	大阪府北部	34° 49.5' N	135° 35.2' E	11km	M3.4
大阪府	震度 1 : 大阪都島区都島本通*, 大阪東淀川区柴島*, 大阪東淀川区北江口* 大阪北区茶屋町*, 豊中市曾根南町*, 吹田市内本町*, 高槻市桃園町 高槻市立第2中学校*, 枚方市大垣内*, 寝屋川市役所*, 箕面市箕面 四條畷市中野*, 交野市私部*, 島本町若山台*, 豊能町余野*				
2018年07月15日18時34分	大阪府北部	34° 49.5' N	135° 37.3' E	11km	M3.1
大阪府	震度 1 : 大阪都島区都島本通*, 大阪東淀川区柴島*, 大阪東淀川区北江口* 大阪北区茶屋町*, 高槻市桃園町, 高槻市立第2中学校*, 高槻市消防本部* 枚方市大垣内*, 茨木市東中条町*, 寝屋川市役所*, 箕面市箕面, 箕面市粟生外院* 四條畷市中野*, 交野市私部*				
2018年07月16日23時22分	大阪府北部	34° 51.7' N	135° 37.3' E	12km	M2.7
大阪府	震度 1 : 枚方市大垣内*, 交野市私部*, 島本町若山台*				
2018年07月17日05時44分	大阪府北部	34° 51.5' N	135° 37.6' E	8km	M2.7
大阪府	震度 1 : 高槻市桃園町, 高槻市立第2中学校*, 高槻市消防本部*, 枚方市大垣内* 島本町若山台*				

震源時年月日時分	震央地名	北緯	東經	深さ	マグニチュード
2018年07月19日17時43分	大阪府北部	34° 50.0' N	135° 36.3' E	10km	M2.8
大阪府	震度 1 : 大阪東淀川区北江口*, 高槻市桃園町, 高槻市立第2中学校*, 高槻市消防本部*, 枚方市大垣内*, 茨木市東中条町*, 寝屋川市役所*, 箕面市箕面, 箕面市粟生外院*, 四條畷市中野*, 交野市私部*				
2018年07月20日12時43分	大阪府北部	34° 52.5' N	135° 38.4' E	11km	M2.6
大阪府	震度 1 : 島本町若山台*				
2018年07月21日06時36分	大阪府北部	34° 52.5' N	135° 38.4' E	11km	M2.6
大阪府	震度 1 : 高槻市桃園町, 高槻市消防本部*, 島本町若山台*				
2018年07月28日04時52分	大阪府北部	34° 52.2' N	135° 35.4' E	11km	M3.0
大阪府	震度 1 : 高槻市桃園町, 高槻市立第2中学校*, 高槻市消防本部*, 枚方市大垣内*, 茨木市東中条町*, 箕面市粟生外院*, 交野市私部*, 島本町若山台*, 豊能町余野*				
2018年07月29日18時43分	大阪府北部	34° 51.2' N	135° 35.6' E	10km	M3.1
大阪府	震度 2 : 枚方市大垣内* 震度 1 : 大阪東淀川区北江口*, 吹田市内本町*, 高槻市桃園町, 高槻市立第2中学校*, 高槻市消防本部*, 寝屋川市役所*, 箕面市粟生外院*, 四條畷市中野*, 交野市私部*, 島本町若山台*				
2018年07月30日16時49分	大阪府北部	34° 52.1' N	135° 37.5' E	11km	M2.3
大阪府	震度 1 : 島本町若山台*				
2018年08月01日15時32分	大阪府北部	34° 49.9' N	135° 37.1' E	10km	M2.6
大阪府	震度 1 : 枚方市大垣内*				
2018年08月19日15時13分	兵庫県南東部	34° 49.9' N	135° 23.9' E	11km	M3.3
大阪府	震度 1 : 大阪都島区都島本通*, 大阪東淀川区柴島*, 大阪東淀川区北江口*, 大阪旭区大宮*, 大阪北区茶屋町*, 大阪国際空港, 豊中市曾根南町*, 吹田市内本町*, 守口市京阪本通*, 箕面市箕面, 能勢町今西*, 能勢町役場*				
2018年08月28日19時53分	大阪府北部	34° 50.8' N	135° 37.4' E	12km	M4.0
大阪府	震度 3 : 大阪東淀川区北江口*, 大阪北区茶屋町*, 高槻市桃園町, 高槻市立第2中学校*, 高槻市消防本部*, 枚方市大垣内*, 茨木市東中条町*, 寝屋川市役所*, 箕面市粟生外院*, 島本町若山台*, 豊能町余野* 震度 2 : 大阪都島区都島本通*, 大阪福島区福島*, 大阪此花区春日出北*, 大阪西淀川区千舟*, 大阪東淀川区柴島*, 大阪旭区大宮*, 大阪淀川区木川東*, 大阪中央区大手前, 大阪国際空港, 豊中市曾根南町*, 豊中市役所*, 池田市城南*, 吹田市内本町*, 守口市京阪本通*, 大東市新町*, 箕面市箕面, 門真市中町*, 摂津市三島*, 四條畷市中野*, 交野市私部*, 能勢町今西*, 能勢町役場* 震度 1 : 大阪西区九条南*, 大阪港区築港*, 大阪大正区泉尾*, 大阪天王寺区上本町*, 大阪浪速区元町*, 大阪東成区東中本*, 大阪生野区舍利寺*, 大阪城東区放出西*, 大阪阿倍野区松崎町*, 大阪東住吉区杭全*, 大阪西成区岸里*, 大阪鶴見区横堤*, 大阪住之江区御崎*, 大阪平野区平野南*, 八尾市本町*, 柏原市安堂町*, 東大阪市荒本北*, 泉大津市東雲町*, 富田林市高辺台*, 大阪太子町山田*, 河南町白木*, 千早赤阪村水分*				
2018年09月15日09時51分	大阪府北部	34° 49.6' N	135° 37.7' E	11km	M2.7
大阪府	震度 2 : 枚方市大垣内* 震度 1 : 高槻市桃園町, 高槻市立第2中学校*, 高槻市消防本部*, 寝屋川市役所*, 箕面市箕面, 交野市私部*, 島本町若山台*				
2018年10月06日19時54分	大阪府北部	34° 52.3' N	135° 36.9' E	11km	M2.2
大阪府	震度 1 : 島本町若山台*				
2018年10月07日10時14分	愛知県東部	35° 02.2' N	137° 34.4' E	42km	M5.0
大阪府	震度 1 : 大阪東淀川区北江口*, 大阪東住吉区杭全*, 高槻市桃園町, 高槻市立第2中学校*, 高槻市消防本部*, 枚方市大垣内*, 寝屋川市役所*, 四條畷市中野*, 交野市私部*, 島本町若山台*, 能勢町今西*, 能勢町役場*				
2018年10月07日23時45分	大阪府北部	34° 52.2' N	135° 38.7' E	10km	M2.6
大阪府	震度 1 : 島本町若山台*				
2018年10月09日07時33分	大阪府北部	34° 51.9' N	135° 39.1' E	12km	M2.9
大阪府	震度 1 : 枚方市大垣内*, 交野市私部*				

震源時年月 日 時 分	震央地名	北緯	東經	深さ	マグニチュード
2018年10月16日22時26分	大阪府北部	34° 52.2' N	135° 38.7' E	11km	M2.7
大阪府	震度 1 : 高槻市桃園町, 高槻市立第2中学校*, 高槻市消防本部*, 枚方市大垣内*, 島本町若山台*				
2018年10月17日01時13分	大阪府北部	34° 52.0' N	135° 40.4' E	11km	M2.6
大阪府	震度 1 : 島本町若山台*				
2018年10月27日20時51分	奈良県	34° 25.5' N	135° 49.4' E	62km	M4.2
大阪府	震度 1 : 大阪東淀川区北江口*, 大阪東成区東中本*, 大阪生野区舍利寺*, 大阪旭区大宮*, 大阪城東区放出西*, 大阪住吉区遠里小野*, 大阪東住吉区杭全*, 大阪住之江区御崎*, 大阪平野区平野南*, 吹田市市内本町*, 守口市京阪本通*, 枚方市大垣内*, 箕面市粟生外院*, 柏原市安堂町*, 四條畷市中野*, 交野市私部*, 島本町若山台*, 能勢町今西*, 泉大津市東雲町*, 泉佐野市市場*, 泉佐野市りんくう往来*, 富田林市高辺台*, 河内長野市清見台*, 河内長野市役所*, 松原市阿保*, 大阪和泉市府中町*, 藤井寺市岡*, 泉南市男里*, 泉南市消防本部*, 阪南市尾崎町*, 忠岡町忠岡東*, 熊取町野田*, 田尻町嘉祥寺*, 大阪岬町深日*, 河南町白木*, 千早赤阪村水分*, 大阪堺市中区深井清水町, 大阪堺市堺区山本町*, 大阪堺市美原区黒山*, 大阪堺市西区鳳東町*, 大阪堺市南区桃山台*				
2018年11月02日16時53分	紀伊水道	33° 41.7' N	135° 11.7' E	44km	M5.4
大阪府	震度 3 : 岸和田市畑町*, 富田林市高辺台*, 河内長野市役所*, 藤井寺市岡*, 泉南市男里*, 大阪狭山市狭山*, 大阪堺市堺区山本町*, 大阪堺市南区桃山台*				
	震度 2 : 大阪都島区都島本通*, 大阪福島区福島*, 大阪港区築港*, 大阪大正区泉尾*, 大阪西淀川区千舟*, 大阪東淀川区北江口*, 大阪東成区東中本*, 大阪生野区舍利寺*, 大阪旭区大宮*, 大阪城東区放出西*, 大阪住吉区遠里小野*, 大阪東住吉区杭全*, 大阪西成区岸里*, 大阪住之江区御崎*, 大阪平野区平野南*, 大阪北区茶屋町*, 豊中市曾根南町*, 高槻市立第2中学校*, 高槻市消防本部*, 守口市京阪本通*, 枚方市大垣内*, 八尾市本町*, 寝屋川市役所*, 大東市新町*, 柏原市安堂町*, 東大阪市荒本北*, 四條畷市中野*, 交野市私部*, 島本町若山台*, 岸和田市岸城町, 岸和田市役所*, 泉大津市東雲町*, 貝塚市島中*, 泉佐野市市場*, 泉佐野市りんくう往来*, 富田林市本町, 河内長野市清見台*, 松原市阿保*, 大阪和泉市府中町*, 羽曳野市萱田*, 高石市加茂*, 泉南市消防本部*, 阪南市尾崎町*, 忠岡町忠岡東*, 熊取町野田*, 関西国際空港, 田尻町嘉祥寺*, 大阪岬町深日*, 大阪太子町山田*, 河南町白木*, 千早赤阪村水分*, 大阪堺市中区深井清水町, 大阪堺市堺区大浜南町*, 大阪堺市堺区市役所*, 大阪堺市美原区黒山*, 大阪堺市東区日置荘原寺町*, 大阪堺市西区鳳東町*, 大阪堺市北区新金岡町*				
	震度 1 : 大阪此花区春日出北*, 大阪西区九条南*, 大阪天王寺区上本町*, 大阪浪速区元町*, 大阪東淀川区柴島*, 大阪阿倍野区松崎町*, 大阪淀川区木川東*, 大阪鶴見区横堤*, 大阪中央区大手前, 大阪国際空港, 豊中市役所*, 池田市城南*, 吹田市市内本町*, 高槻市桃園町, 茨木市東中条町*, 箕面市箕面, 箕面市粟生外院*, 門真市中町*, 摂津市三島*, 豊能町余野*, 能勢町今西*, 能勢町役場*				
2018年11月05日08時19分	紀伊水道	33° 43.6' N	135° 17.0' E	45km	M4.6
大阪府	震度 2 : 岸和田市畑町*, 泉南市男里*, 大阪太子町山田*, 大阪堺市堺区山本町*				
	震度 1 : 大阪大正区泉尾*, 大阪東淀川区北江口*, 大阪東成区東中本*, 大阪生野区舍利寺*, 大阪旭区大宮*, 大阪城東区放出西*, 大阪住吉区遠里小野*, 大阪東住吉区杭全*, 大阪鶴見区横堤*, 大阪住之江区御崎*, 大阪平野区平野南*, 豊中市曾根南町*, 高槻市桃園町, 高槻市立第2中学校*, 高槻市消防本部*, 守口市京阪本通*, 枚方市大垣内*, 八尾市本町*, 寝屋川市役所*, 大東市新町*, 柏原市安堂町*, 摂津市三島*, 東大阪市荒本北*, 四條畷市中野*, 交野市私部*, 島本町若山台*, 能勢町今西*, 岸和田市岸城町, 岸和田市役所*, 泉大津市東雲町*, 貝塚市島中*, 泉佐野市市場*, 泉佐野市りんくう往来*, 富田林市本町, 富田林市高辺台*, 河内長野市清見台*, 河内長野市役所*, 松原市阿保*, 大阪和泉市府中町*, 羽曳野市萱田*, 藤井寺市岡*, 泉南市消防本部*, 大阪狭山市狭山*, 阪南市尾崎町*, 忠岡町忠岡東*, 熊取町野田*, 関西国際空港, 田尻町嘉祥寺*, 大阪岬町深日*, 河南町白木*, 千早赤阪村水分*, 大阪堺市中区深井清水町, 大阪堺市堺区大浜南町*, 大阪堺市堺区市役所*, 大阪堺市美原区黒山*, 大阪堺市西区鳳東町*, 大阪堺市南区桃山台*				

震源時年月 日 時 分	震央地名	北緯	東經	深さ	マグニチュード
2018年11月22日12時39分	大阪府北部	34° 49.1' N	135° 37.7' E	10km	M2.6
大阪府	震度 1 : 枚方市大垣内*, 交野市私部*				
2018年11月25日18時19分	徳島県南部	33° 55.3' N	134° 34.4' E	42km	M4.1
大阪府	震度 1 : 泉佐野市市場*, 泉佐野市りんくう往来*, 泉南市男里*, 泉南市消防本部*, 阪南市尾崎町*, 大阪岬町深日*				
2018年12月03日17時08分	和歌山県北部	33° 51.9' N	135° 24.4' E	48km	M4.0
大阪府	震度 2 : 千早赤阪村水分*, 大阪堺市堺区山本町*				
	震度 1 : 大阪東住吉区杭全*, 枚方市大垣内*, 寝屋川市役所*, 四條畷市中野*, 交野市私部*, 岸和田市岸城町, 岸和田市畑町*, 岸和田市役所*, 泉大津市東雲町*, 泉佐野市市場*, 泉佐野市りんくう往来*, 富田林市本町, 富田林市高辺台*, 河内長野市清見台*, 河内長野市役所*, 松原市阿保*, 大阪和泉市府中町*, 泉南市男里*, 大阪狭山市狭山*, 阪南市尾崎町*, 忠岡町忠岡東*, 熊取町野田*, 田尻町嘉祥寺*, 大阪岬町深日*, 河南町白木*, 大阪堺市中区深井清水町, 大阪堺市堺区大浜南町*, 大阪堺市美原区黒山*, 大阪堺市西区鳳東町*, 大阪堺市南区桃山台*				
2018年12月07日14時10分	大阪府北部	34° 49.6' N	135° 37.6' E	10km	M2.4
大阪府	震度 1 : 枚方市大垣内*, 寝屋川市役所*, 交野市私部*				
2018年12月14日04時15分	大阪府北部	34° 48.9' N	135° 37.9' E	11km	M3.3
大阪府	震度 2 : 高槻市桃園町, 高槻市立第2中学校*, 高槻市消防本部*, 枚方市大垣内*, 寝屋川市役所*, 四條畷市中野*, 交野市私部*				
	震度 1 : 茨木市東中条町*, 大東市新町*, 箕面市箕面, 箕面市粟生外院*, 島本町若山台*				
2018年12月19日19時25分	大阪府北部	34° 50.8' N	135° 37.1' E	12km	M2.8
大阪府	震度 1 : 枚方市大垣内*				

3 平成30年（2018年）の台風について（確定）

平成 31 年 1 月 31 日
予 報 部

2018 年（平成 30 年）の台風について（確定）

今年の台風の発生数は 29 個、日本への接近数は 16 個で、そのうち 5 個が上陸しました。いずれも平年を上回りました。

1. 2018 年の台風の特徴

（1）発生状況

台風の発生数は平年より多い 29 個（平年値 25.6 個）でした（図 1、図 2、表 1）。8 月には 9 個の台風が発生し、台風の統計を開始した 1951 年以降、8 月の発生数としては 1960 年と 1966 年の 10 個に次ぐ 3 位タイの多さとなりました。

また、猛烈な強さ（最大風速 54m/s 以上）まで発達した台風は 7 個（第 3 号、第 8 号、第 21 号、第 22 号、第 24 号、第 25 号、第 26 号）で、台風の最大風速のデータがある 1977 年以降、1983 年の 6 個を上回る最多記録となりました。

（2）日本への接近・上陸状況

日本への台風の接近数は平年より多い 16 個（平年値 11.4 個）でした（図 1、図 3、表 2）。また、本土（北海道・本州・四国・九州）および沖縄・奄美への接近数はそれぞれ 10 個と 13 個で、ともに 2 位の多さとなりました。

日本への台風の上陸数は平年値 2.7 個より多い 5 個（第 12 号、第 15 号、第 20 号、第 21 号、第 24 号）でした（図 1、表 2、表 3）。このうち 9 月 4 日に徳島県南部に上陸した台風第 21 号は、1993 年の第 13 号以来 25 年振りに非常に強い勢力で上陸した台風となり、四国や近畿地方を中心に暴風や高潮等による被害をもたらしました。また、台風第 12 号は三重県に上陸し、その後西日本を東から西に横断した初めての台風でした（1951 年以降）。

2. 台風進路予報の精度

台風進路予報の平均誤差は、1 日先で 66km、3 日先で 179km、5 日先で 409km でした。台風進路予報の精度はその年の台風の特徴に起因する年々の変動がありますが、進路予報の精度は長期的にみれば向上しています（図 4、表 4）。

問合せ先：予報部予報課アジア太平洋気象防災センター 担当 石原
電話 03-3212-8341（内線 3137）

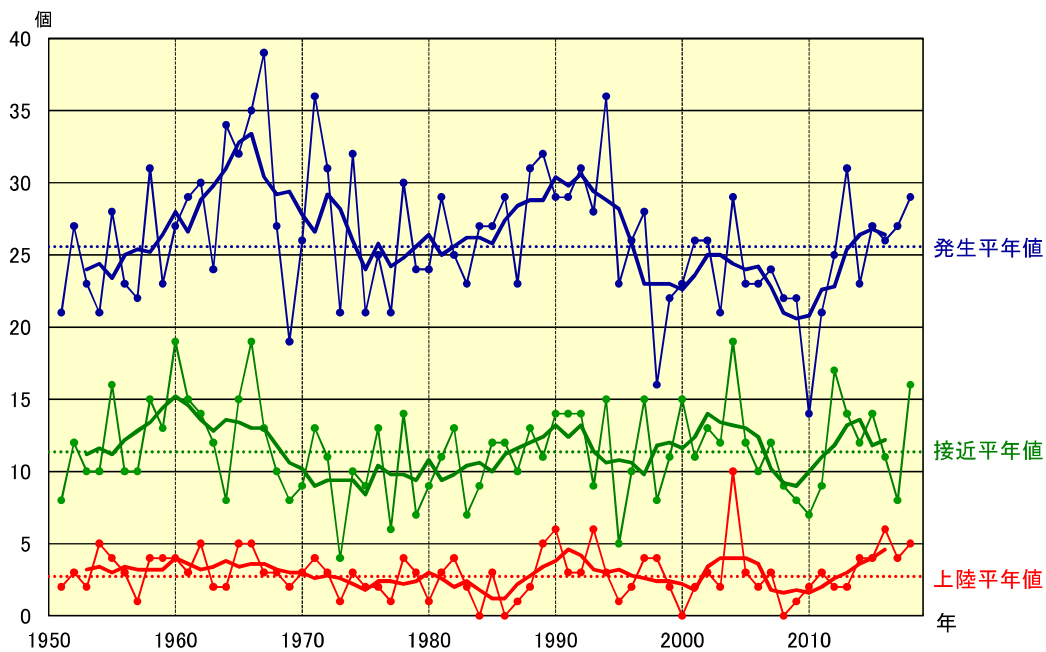


図1 台風の発生数、日本への接近数・上陸数の経年変化
 青：発生数、緑：接近数、赤：上陸数
 細線は各年値、太線は5年移動平均値、
 点線は平年値（1981～2010年の30年平均値）

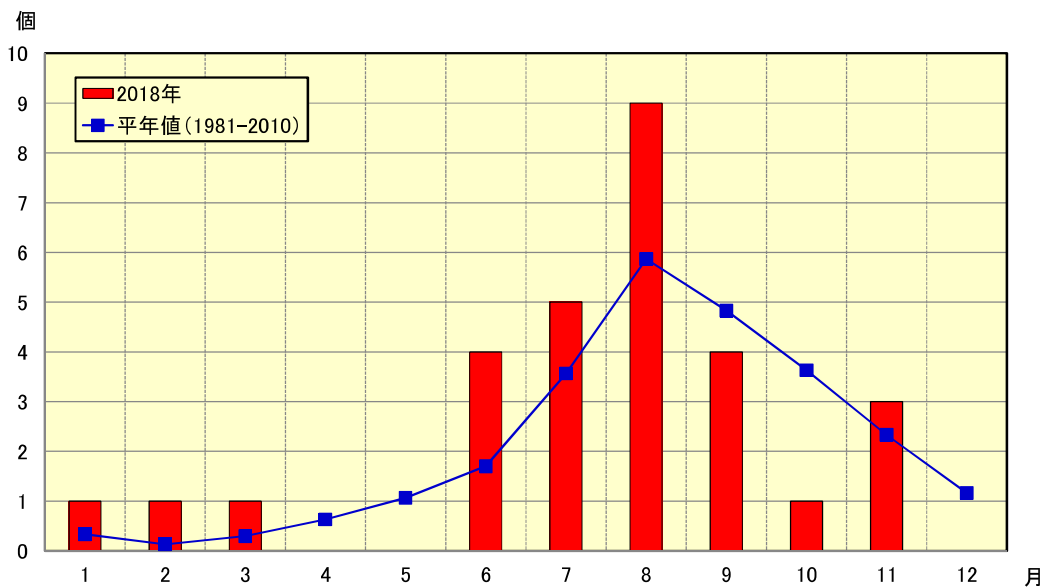


図2 2018年（平成30年）の月別発生数
 赤：発生数、青：平年値（1981～2010年の30年平均値）

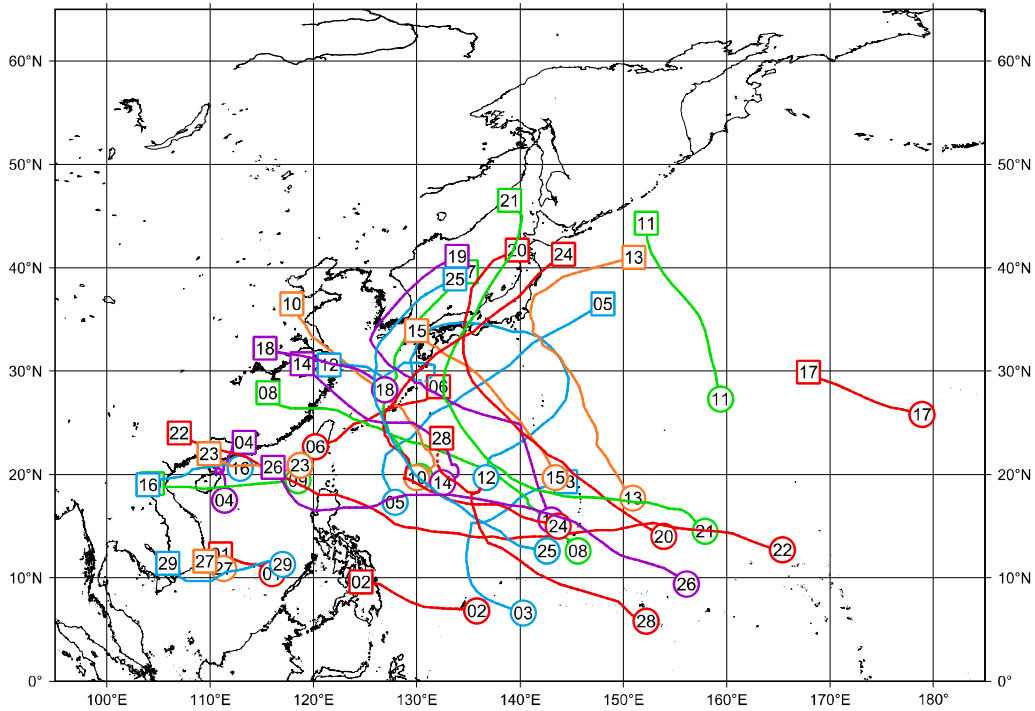


図3 2018年（平成30年）の台風経路図

経路の両端の○と□は台風の発生位置と消滅位置、数字は台風番号、点線は熱帯低気圧の期間を示す。

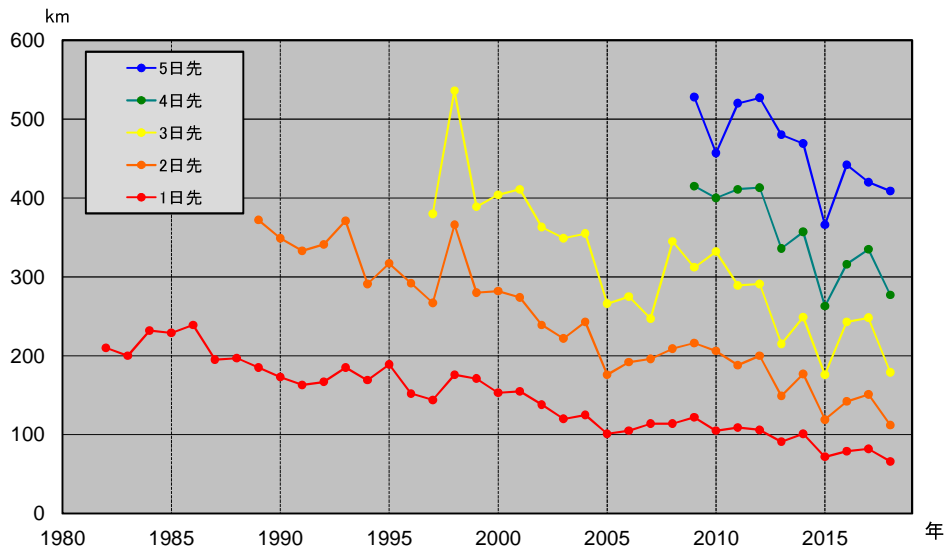


図4 台風進路予報誤差の経年変化

赤：1日先、橙：2日先、黄：3日先、緑：4日先、青：5日先

表1 2018年(平成30年)の台風一覧

台風番号	呼名	台風期間	期間内の最低気圧・最大風速とその日時・位置			大きさ・強さ			
			(hPa)	(m/s)	起時	北緯(度)	東経(度)	大きさ	強さ
1	ボラヴェン	1月 3日 9時 - 1月 4日 9時	1002	18	1月 3日 9時	10.4	116.0	-	-
2	サンバ	2月 11日 15時 - 2月 13日 15時	1000	18	2月 11日 15時	6.8	135.8	-	-
3	ジェラワット	3月 25日 15時 - 4月 1日 9時	915	55	3月 30日 15時	16.2	138.1	-	猛烈な
4	イーウイニヤ	6月 5日 9時 - 6月 9日 3時	998	20	6月 7日 15時	21.0	111.4	-	-
5	マリクシ	6月 8日 3時 - 6月 12日 3時	970	30	6月 10日 9時	25.0	130.7	-	大型
6	ケーミー	6月 15日 9時 - 6月 17日 9時	990	23	6月 16日 15時	26.8	128.9	-	-
7	アラビルーン	6月 29日 9時 - 7月 4日 15時	960	35	7月 3日 3時	30.7	127.8	-	強い
8	マリア	7月 4日 21時 - 7月 12日 3時	915	55	7月 9日 9時	21.8	133.5	-	猛烈な
9	ソーンティン	7月 17日 9時 - 7月 19日 9時	994	20	7月 17日 21時	19.0	113.6	-	-
10	アンピル	7月 18日 21時 - 7月 23日 21時	985	25	7月 20日 3時	22.3	131.2	-	-
11	ウーコン	7月 23日 21時 - 7月 27日 9時	990	25	7月 25日 9時	32.7	158.2	-	-
12	ジョンダリ	7月 24日 21時 - 8月 3日 9時	960	40	7月 27日 9時	25.0	142.4	-	強い
13	サンサン	8月 3日 9時 - 8月 10日 15時	970	35	8月 5日 3時	22.5	147.7	-	強い
14	ヤギ	8月 8日 9時 - 8月 13日 9時	990	20	8月 11日 21時	25.0	126.8	-	-
15	リービ	8月 11日 21時 - 8月 15日 9時	994	25	8月 13日 15時	26.5	138.6	-	-
16	バビンカ	8月 13日 9時 - 8月 17日 15時	985	23	8月 16日 15時	20.1	107.9	-	-
17	ヘクター	8月 14日 3時 - 8月 15日 21時	998	20	8月 14日 3時	25.8	178.9	-	-
18	ルンピア	8月 15日 15時 - 8月 18日 9時	985	23	8月 16日 21時	30.5	122.9	-	-
19	ソーリック	8月 16日 9時 - 8月 25日 3時	950	45	8月 21日 3時	27.0	133.3	-	非常に強い
20	シマロン	8月 18日 21時 - 8月 24日 21時	950	45	8月 22日 15時	25.5	138.8	-	非常に強い
21	チュービー	8月 28日 3時 - 9月 5日 9時	915	55	8月 31日 9時	17.9	144.2	-	猛烈な
22	マンクット	9月 7日 21時 - 9月 17日 15時	905	55	9月 11日 21時	13.7	138.7	-	猛烈な
23	バリジャット	9月 11日 9時 - 9月 13日 15時	998	20	9月 11日 15時	20.7	118.0	-	-
24	チャーミー	9月 21日 15時 - 10月 1日 9時	915	55	9月 25日 3時	19.6	129.1	-	猛烈な
25	コンレイ	9月 29日 15時 - 10月 6日 21時	900	60	10月 1日 21時	16.8	134.4	-	猛烈な
26	イトウー	10月 22日 9時 - 11月 2日 15時	900	60	10月 24日 21時	14.7	146.2	-	猛烈な
27	トラジー	11月 17日 15時 - 11月 18日 9時	1004	18	11月 17日 15時	10.9	111.3	-	-
28	マンニイ	11月 21日 3時 - 11月 27日 15時	960	40	11月 24日 21時	18.7	136.2	-	強い
29	ウサギ	11月 22日 9時 - 11月 26日 9時	990	30	11月 24日 9時	9.7	109.5	-	-

※台風期間のうち、台風第12号の7月30日21時から7月31日9時まで、台風第28号の11月26日21時から11月27日9時までは熱帯低気圧の期間。

表2 2018年(平成30年)に発生・接近・上陸した台風

月	1	2	3	4	5	6	7	8	9	10	11	合計数	平年値	
発生(台風番号)	1	2	3	3	4	5	6	7	8	9	10	11	29	25.6
上陸(台風番号)								○	○	○			5	2.7
接近(台風番号)				○	○	○	○	○	○	○	○	○	16	11.4
全国				○	○	○	○	○	○	○	○	○	10	5.5
本土				○	○	○	○	○	○	○	○	○	10	5.5
沖縄・奄美				○	○	○	○	○	○	○	○	○	13	7.6
接近<地域別>(台風番号)														
北海道地方									○	○			3	1.8
東北地方								○	○	○			4	2.6
北陸地方							○	○	○	○			6	2.5
関東甲信地方							○	○	○	○			6	3.1
伊豆諸島、小笠原諸島							○	○	○	○			4	5.4
東海地方								○	○	○			5	3.3
近畿地方								○	○	○			5	3.2
中国地方								○	○	○	○		7	2.6
四国地方								○	○	○			6	3.1
九州北部地方								○	○	○	○		8	3.2
九州南部・奄美地方								○	○	○	○		8	3.3
奄美地方								○	○	○	○		9	3.8
沖縄地方								○	○	○	○		13	7.4

- ・本表は台風の発生月別にとりまとめたもの。台風によっては発生月と接近・上陸月が違ふ場合があるがここでは示さない。
- ・台風が中心が北海道、本州、四国、九州の海岸線に達した場合は「上陸」としている(小さい島や半島を横切って短時間で再び海に出る場合は「通過」)。
- ・台風が中心がそれぞれの地域のいずれかの気象官署等から300km以内に入った場合を「接近」としている。
- ・九州北部地方には山口県を含み、中国地方には山口県を含まない。
- ・九州南部には種子島・屋久島を含み、奄美地方には種子島・屋久島を含まない。
- ・平年値は1981～2010年の30年平均値。台風の年間発生数の平年並の範囲は24～28個、全国への年間接近数の平年並の範囲は11～12個。

表 3 2018 年（平成 30 年）の上陸台風一覧

台風 番号	上陸日時・場所	上陸時（直前）の強さ	
		中心気圧 (hPa)	最大風速 (m/s)
12	7 月 29 日 1 時頃、三重県伊勢市付近	970	35
15	8 月 15 日 2 時半頃、宮崎県日向市付近	998	20
20	8 月 23 日 21 時頃、徳島県南部	970	40
21	9 月 4 日 12 時前、徳島県南部	950	45
24	9 月 30 日 20 時頃、和歌山県田辺市付近	960	40

表 4 2018 年（平成 30 年）の進路予報成績

	1 日先	2 日先	3 日先	4 日先	5 日先
平均予報誤差 (km)	66	112	179	277	409

4 防災気象情報の発表基準等

特別警報の発表基準

現象の種類	発表基準
大雨	台風や集中豪雨により数十年に一度の降雨量となる大雨が予想され、若しくは、数十年に一度の強度の台風や同程度の温帯低気圧により大雨となると予想される場合
暴風	数十年に一度の強度の台風や同程度の温帯低気圧により暴風が吹くと予想される場合
高潮	数十年に一度の強度の台風や同程度の温帯低気圧により高潮になると予想される場合
波浪	数十年に一度の強度の台風や同程度の温帯低気圧により高波になると予想される場合
暴風雪	数十年に一度の強度の台風と同程度の温帯低気圧により雪を伴う暴風が吹くと予想される場合
大雪	数十年に一度の降雪量となる大雪が予想される場合

各気象情報の発表基準等

気象情報の種類	発表基準	備考
記録的短時間大雨情報	数年に一度程度しか発生しないような短時間の大雨（大阪府：100mm/h）を、観測又は解析した場合	1時間雨量歴代1位又は2位の記録を参考に基準を設定 大雨警報発表中に土砂災害、浸水害、中小河川の洪水害の発生するおそれがある場合
竜巻注意情報	積乱雲の下で発生する竜巻、ダウンバーストなどの激しい突風が発生しやすい気象状況となった場合 竜巻発生確度ナウキャストで発生確度2が現れた場合 目撃情報が得られて竜巻等が発生するおそれが高まったと判断した場合	雷注意報を補足する情報 有効期間は、発表から1時間
高温注意情報	当日の最高気温が概ね35℃以上になることが予想される場合	毎年4月第四水曜日から10月第四水曜日を対象とした期間 当日5時過ぎから17時頃までに発表 熱中症への注意喚起

津波警報等の種類と発表される津波の高さ等

津波警報等の種類	発表基準	津波の高さ予想の区分	発表される津波の高さ		津波警報等を見聞きした場合にとるべき行動
			数値での発表	巨大地震の場合の発表	
大津波警報	予想される津波の高さが高いところで3mを超える場合	10m<高さ	10m超	巨大	木造家屋が全壊・流失し、人は津波による流れに巻き込まれます。 沿岸部や川沿いにいる人は、ただちに高台や避難ビルなど安全な場所へ避難してください
		5m<高さ≤10m	10m		
		3m<高さ≤5m	5m		
津波警報	予想される津波の高さが高いところで1mを超え、3m以下の場合	1m<高さ≤3m	3m	高い	標高の低いところでは津波が襲い、浸水被害が発生します。人は津波による流れに巻き込まれます。 沿岸部や川沿いにいる人は、ただちに高台や避難ビルなど安全な場所へ避難してください。
津波注意報	予想される津波の高さが高いところで0.2m以上、1m以下の場合であって、津波による災害のおそれがある場合	0.2m≤高さ≤1m	1m	(表記無)	海の中では人は速い流れに巻き込まれ、また、養殖いかだが流失し小型船舶が転覆します。 海の中にいる人はただちに海から上がって、海岸から離れてください。

注)「津波の高さ」とは、津波によって潮位が高くなった時点における潮位と、その時点に津波がなかったとした場合の潮位との差であって、津波によって潮位が上昇した高さをいう。

雨に関する各市町村の50年に一度の値一覧

注1) R48: 48時間降水量(mm)、R03: 3時間降水量(mm)、SWI: 土壌雨量指数(Soil Water Index)。
 注2) 「50年に一度の値」とは、再現期間50年の確率値のこと。R48、R03、SWIいずれも各市町村にかかる5km格子の値の平均をとったもの。
 注3) 大雨特別警報は、50年に一度の値以上となった5km格子がまとまって出現した際に発表する。(ただし、R03は150mm以上となった格子をカウント対象とする。) 個々の市町村で50年に一度の値以上となった5km格子が出現することのみで発表するわけではないことに留意。

地域				50年に一度の値			
都道府県	府県予報区	一次細分区域	市町村等をまとめた区域	二次細分区域	R48	R03	SWI
大阪府	大阪府	大阪府	大阪市	大阪市	353	135	229
大阪府	大阪府	大阪府	北大阪	豊中市	397	158	248
大阪府	大阪府	大阪府	北大阪	池田市	459	183	272
大阪府	大阪府	大阪府	北大阪	吹田市	387	154	244
大阪府	大阪府	大阪府	北大阪	高槻市	453	167	265
大阪府	大阪府	大阪府	北大阪	茨木市	436	166	259
大阪府	大阪府	大阪府	北大阪	箕面市	457	174	269
大阪府	大阪府	大阪府	北大阪	摂津市	390	148	240
大阪府	大阪府	大阪府	北大阪	島本町	495	171	280
大阪府	大阪府	大阪府	北大阪	豊能町	478	181	272
大阪府	大阪府	大阪府	北大阪	能勢町	444	162	249
大阪府	大阪府	大阪府	東部大阪	守口市	366	140	231
大阪府	大阪府	大阪府	東部大阪	枚方市	427	154	254
大阪府	大阪府	大阪府	東部大阪	八尾市	302	117	205
大阪府	大阪府	大阪府	東部大阪	寝屋川市	382	153	238
大阪府	大阪府	大阪府	東部大阪	大東市	388	155	243
大阪府	大阪府	大阪府	東部大阪	柏原市	290	112	200
大阪府	大阪府	大阪府	東部大阪	門真市	355	148	233
大阪府	大阪府	大阪府	東部大阪	東大阪市	347	127	221
大阪府	大阪府	大阪府	東部大阪	四條畷市	396	144	241
大阪府	大阪府	大阪府	東部大阪	交野市	395	145	240
大阪府	大阪府	大阪府	南河内	富田林市	311	140	219
大阪府	大阪府	大阪府	南河内	河内長野市	353	139	235
大阪府	大阪府	大阪府	南河内	松原市	316	130	215
大阪府	大阪府	大阪府	南河内	羽曳野市	290	125	204
大阪府	大阪府	大阪府	南河内	藤井寺市	304	124	205
大阪府	大阪府	大阪府	南河内	大阪狭山市	329	159	227
大阪府	大阪府	大阪府	南河内	太子町	291	126	203
大阪府	大阪府	大阪府	南河内	河南町	307	132	213

雨に関する各市町村の50年に一度の値一覧

注1) R48: 48時間降水量(mm)、R03: 3時間降水量(mm)、SWI: 土壌雨量指数(Soil Water Index)。
 注2) 50年に一度の値とは、再現期間50年の確率値のこと。R48、R03、SWI いずれも各市町村にかかる5km格子の値の平均をとったもの。
 注3) 大雨特別警報は、50年に一度の値以上となった5km格子がまとまって出現した際に発表する。(ただし、R03は150mm以上となった格子をカウント対象とする。) 個々の市町村で50年に一度の値以上となった5km格子が出現することのみで発表するわけではないことに留意。

地域				50年に一度の値			
都道府県	府県予報区	一次細分区域	市町村等をまとめた区域	二次細分区域	R48	R03	SWI
大阪府	大阪府	大阪府	南河内	千早赤阪村	335	138	230
大阪府	大阪府	大阪府	泉州	堺市	338	150	231
大阪府	大阪府	大阪府	泉州	岸和田市	378	141	241
大阪府	大阪府	大阪府	泉州	泉大津市	346	140	230
大阪府	大阪府	大阪府	泉州	貝塚市	381	137	237
大阪府	大阪府	大阪府	泉州	泉佐野市	400	144	243
大阪府	大阪府	大阪府	泉州	和泉市	365	154	241
大阪府	大阪府	大阪府	泉州	高石市	345	153	233
大阪府	大阪府	大阪府	泉州	泉南市	418	155	252
大阪府	大阪府	大阪府	泉州	阪南市	442	164	264
大阪府	大阪府	大阪府	泉州	忠岡町	346	140	230
大阪府	大阪府	大阪府	泉州	龍取町	402	152	247
大阪府	大阪府	大阪府	泉州	田尻町	413	146	246
大阪府	大阪府	大阪府	泉州	岬町	463	169	276

府県版警報・注意報発表基準一覧表の解説

- (1) 本表は、気象・高潮・波浪・洪水に関する警報・注意報の発表基準を一覧表に示したものである。特別警報及び地震動・津波・火山に関する警報の発表基準は、別の資料を参照のこと。
- (2) 警報とは、重大な災害が起こるおそれのある旨を警告して行う予報であり、注意報とは、災害が起こるおそれのある旨を注意して行う予報である。警報・注意報は、気象要素が本表の基準に達すると予想される市町村等に対して発表する。
- (3) 波浪の警報・注意報、暴風警報、暴風雪警報、強風注意報、風雪注意報、濃霧注意報、記録的短時間大雨情報の()内は基準として用いる気象要素を示す。なお、府県予報区、一次細分区域及び市町村等をまとめた地域で取り扱いが異なる場合は、個々の欄に付記している。
- (4) 大雨、洪水、大雪、高潮、波浪の警報・注意報、暴風警報、暴風雪警報、強風注意報、風雪注意報及び記録的短時間大雨情報では、基準における「...以上」の「以上」を省略した。また、乾燥注意報、濃霧注意報では、基準における「...以下」の「以下」を省略した。なお、上記以外の注意報では、基準の表記が多岐にわたるため、省略は行っていない。
- (5) 表中において、発表官署が警報・注意報の本文中で用いる「平地、山地」等の地域名で基準値を記述する場合がある。
- (6) 表中において、対象の市町村等をまとめた地域等で現象が発現しない警報・注意報についてはその欄を斜線で、また現象による災害がきわめて稀であり、災害との関係が不明確であるため具体的な基準を定めていない警報・注意報(洪水を除く。)についてはその欄を空白でそれぞれ示している。
- (7) 地震や火山の噴火等、不測の事態により気象災害にかかわる諸条件が変化し、通常の基準を適用することが適切でない状態となることがある。このような場合は、非常措置として基準のみにとらわれない警報・注意報の運用を行うことがある。また、このような状態がある程度長期間継続すると考えられる場合には、特定の警報・注意報について、対象地域を必要最小限の範囲に限定して「暫定基準」を設定し、通常より低い基準で運用することがある。

【大雨、洪水及び高潮警報・注意報基準表(別表1～5)の解説】

- (1) 別表及び別添資料の市町村等をまとめた地域の欄中、()内は府県予報区または一次細分区域を示す。
- (2) 大雨警報・注意報の土壌雨量指数基準及び洪水警報・注意報の流域雨量指数基準、複合基準のうち基準を設定していないもの、洪水警報・注意報の基準となる洪水予報指定河川がない場合、高潮警報・注意報で現象が発現せず基準を設定していない市町村等については、その欄を“- ”で示している。
- (3) 大雨警報については、表面雨量指数基準に達すると予想される場合は「大雨警報(浸水害)」、土壌雨量指数基準に達すると予想される場合は「大雨警報(土砂災害)」、両基準に達すると予想される場合は「大雨警報(土砂災害、浸水害)」として発表する。
- (4) 大雨警報・注意報の表面雨量指数基準は、市町村等の域内において単一の値をとる。
- (5) 大雨警報・注意報の土壌雨量指数基準は1km四方毎に設定しているが、別表1及び3の土壌雨量指数基準には市町村等の域内における基準の最低値を示している。1km四方毎の基準値については、別添資料(http://www.jma.go.jp/jma/kishou/known/kijun/index_shisu.html)を参照のこと。
- (6) 洪水の欄中、「川流域=10.5」は、「川流域の流域雨量指数10.5以上」を意味する。
- (7) 洪水警報・注意報の流域雨量指数基準は、各流域のすべての地点に設定しているが、別表2及び4の流域雨量指数基準には主要な河川における代表地点の基準値を示している。欄が空白の場合は、当該市町村等において主要な河川は存在しないことを表している。主要な河川以外の河川も含めた流域全体の基準値は別添資料(http://www.jma.go.jp/jma/kishou/known/kijun/index_kouzui.html)を参照のこと。
- (8) 洪水警報・注意報の複合基準は、主要な河川における代表地点の(表面雨量指数,流域雨量指数)の組み合わせによる基準値を示している。その他の地点の基準値は別添資料(http://www.jma.go.jp/jma/kishou/known/kijun/index_kouzui.html)を参照のこと。
- (9) 洪水の欄中、「指定河川洪水予報による基準」の「川[]」は、洪水警報においては「指定河川である川に発表された洪水予報において、基準観測点で氾濫警戒情報又は氾濫危険情報の発表基準を満たしている場合に洪水警報を発表する」ことを、洪水注意報においては、同じく「基準観測点で氾濫注意情報の発表基準を満たしている場合に洪水注意報を発表する」ことを意味する。
- (10) 高潮警報・注意報の基準の潮位は一般に高さを示す「標高」で表す。「標高」の基準面として東京湾平均海面(TP)を用いるが、島嶼部など一部では国土地理院による高さの基準面あるいはMSL(平均潮位)等を用いる。

警報・注意報発表基準一覧表

(大阪管区気象台管内)

令和元年5月29日現在

発表官署		大阪管区気象台		
府県予報区		大阪府		
一次細分区域		大阪府		
市町村等をまとめた地域		大阪市	北大阪	南河内 泉州
大雨				
洪水		区域内の市町村で別表1の基準に到達することが予想される場合		
警		区域内の市町村で別表2の基準に到達することが予想される場合		
暴風(平均風速)		陸上 20m/s, 海上 25m/s	20m/s	陸上 20m/s ^{*1} , 海上 25m/s
暴風雪(平均風速)		陸上 20m/s, 海上 25m/s 雪を伴う	20m/s 雪を伴う	陸上 20m/s ^{*1} , 海上 25m/s 雪を伴う
大雪		24時間降雪の深さ20cm	平地 24時間降雪の深さ20cm, 山地 24時間降雪の深さ40cm	
波浪(有義波高)		3.0m		3.0m
高潮				
大雨				
洪水		区域内の市町村で別表3の基準に到達することが予想される場合		
強風(平均風速)		陸上 12m/s, 海上 15m/s	12m/s	陸上 12m/s ^{*2} , 海上 15m/s
風雪(平均風速)		陸上 12m/s, 海上 15m/s 雪を伴う	12m/s 雪を伴う	陸上 12m/s ^{*2} , 海上 15m/s 雪を伴う
大雪		24時間降雪の深さ5cm	平地 24時間降雪の深さ5cm, 山地 24時間降雪の深さ20cm	
波浪(有義波高)		1.5m		1.5m
高潮				
雷				
融雪		区域内の市町村で別表5の基準に到達することが予想される場合		
濃霧(視程)		陸上 100m, 海上 500m	100m	陸上 100m, 海上 500m
乾燥		最小湿度40%で実効湿度60%		
なだれ		①積雪の深さ20cm以上あり降雪の深さ30cm以上 ②積雪の深さ50cm以上あり最高気温10℃以上またははかなりの降雨 ^{*3}		
低温		最低気温-5℃以下		
霜		4月15日以降の晩霜 最低気温4℃以下		
着水				
着雪		24時間降雪の深さ: 平地20cm以上 山地40cm以上 気温: -2℃~2℃		
記録的短時間大雨情報(1時間雨量)		100mm		

*1 関空島(アメダス)の観測値は25m/sを目安とする。
 *2 関空島(アメダス)の観測値は15m/sを目安とする。
 *3 気温は大阪管区気象台の値。

(別表1)大雨警報基準

令和元年5月29日現在

市町村等を まとめた地域	市町村等	表面雨量指数基準	土壌雨量指数基準
大阪市	大阪市	15	—
北大阪	豊中市	17	138
	池田市	20	138
	吹田市	22	151
	高槻市	20	155
	茨木市	25	141
	箕面市	19	138
	摂津市	21	—
	島本町	22	162
	豊能町	17	141
	能勢町	15	140
	東部大阪	守口市	19
枚方市		18	137
八尾市		20	137
寝屋川市		17	139
大東市		20	136
柏原市		20	143
門真市		17	—
東大阪市		15	150
四條畷市		20	122
交野市		20	130
南河内		富田林市	15
	河内長野市	15	120
	松原市	14	—
	羽曳野市	20	119
	藤井寺市	21	—
	大阪狭山市	16	131
	太子町	17	123
	河南町	15	123
	千早赤阪村	17	119
	泉州	堺市	16
岸和田市		14	126
泉大津市		18	—
貝塚市		14	126
泉佐野市		18	130
和泉市		18	127
高石市		17	—
泉南市		19	135
阪南市		20	139
忠岡町		18	—
熊取町		18	130
田尻町		17	139
岬町		14	136

(別表2)洪水警報基準

令和元年5月29日現在

市町村等をまとめた地域	市町村等	流域雨量指数基準	複合基準*1	指定河川洪水予報による基準
大阪市	大阪市	東除川流域=10.1	平野川流域=(12, 5.6), 平野川分水路流域=(8, 5.5), 神崎川流域=(12, 19.5)	大和川下流[柏原], 淀川[枚方], 淀川水系寝屋川流域[寝屋川治水緑地(寝屋川水位)・京橋・昭明橋・恩智川治水緑地(恩智川水位)・住道・太子橋・剣橋・今里大橋・桑才・萱振大橋], 淀川水系神崎川・安威川[三国・千歳橋]
北大阪	豊中市	旧猪名川流域=9, 天竺川流域=9.7, 千里川流域=10.7, 高川流域=7.6, 兔川流域=2.6	旧猪名川流域=(17, 4.9), 天竺川流域=(23, 6.3), 千里川流域=(13, 5.5), 猪名川流域=(21, 24.7)	淀川[枚方], 猪名川[小戸], 淀川水系神崎川・安威川[三国・千歳橋]
	池田市	江原川流域=7.9, 箕面川流域=12.7, 余野川流域=14.7	江原川流域=(12, 6.5), 余野川流域=(14, 8.6), 猪名川流域=(20, 22.8)	猪名川[小戸]
	吹田市	糸田川流域=6.9, 山田川流域=8.4, 高川流域=5	糸田川流域=(22, 3.5), 山田川流域=(12, 7.5), 神崎川流域=(12, 17.8), 安威川流域=(14, 15.9)	淀川[枚方], 淀川水系神崎川・安威川[三国・千歳橋]
	高槻市	芥川流域=16.9, 女瀬川流域=8.1, 櫛尾川流域=10.4	女瀬川流域=(11, 6.6)	淀川[枚方], 淀川水系神崎川・安威川[三国・千歳橋]
	茨木市	大正川流域=7.2, 茨木川流域=15.5, 安威川流域=19.1, 佐保川流域=9.9	—	淀川[枚方], 淀川水系神崎川・安威川[三国・千歳橋]
	箕面市	千里川流域=7.2, 箕面川流域=11.8, 箕川流域=5.5	千里川流域=(22, 5.7), 箕面川流域=(22, 8.2)	—
	摂津市	山田川流域=9.2, 大正川流域=9.3, 正雀川流域=7.1	山田川流域=(22, 4.7), 安威川流域=(22, 15.8)	淀川[枚方], 淀川水系神崎川・安威川[三国・千歳橋]
	島本町	水無瀬川流域=9.2	淀川流域=(20, 51.2)	淀川[枚方]
	豊能町	余野川流域=8.8, 初谷川流域=5.9	—	—
	能勢町	一庫・大路次川流域=17.2, 野間川流域=4.6, 田尻川流域=12.2	—	—
東部大阪	守口市	—	—	淀川[枚方], 淀川水系寝屋川流域[寝屋川治水緑地(寝屋川水位)・京橋・昭明橋・恩智川治水緑地(恩智川水位)・住道・太子橋・剣橋・今里大橋・桑才・萱振大橋]
	枚方市	天野川流域=17.8, 穂谷川流域=10.5, 船橋川流域=9.3	天野川流域=(12, 12.3), 船橋川流域=(8, 6.9), 淀川流域=(8, 80.5)	淀川[枚方]
	八尾市	楠根川流域=3.5	—	大和川下流[柏原], 淀川水系寝屋川流域[寝屋川治水緑地(寝屋川水位)・京橋・昭明橋・恩智川治水緑地(恩智川水位)・住道・太子橋・剣橋・今里大橋・桑才・萱振大橋]
	寝屋川市	讃良川流域=8.7, 古川流域=4.1	寝屋川流域=(16, 5), 古川流域=(8, 3.6)	淀川[枚方], 淀川水系寝屋川流域[寝屋川治水緑地(寝屋川水位)・京橋・昭明橋・恩智川治水緑地(恩智川水位)・住道・太子橋・剣橋・今里大橋・桑才・萱振大橋]
	大東市	銅田川流域=6.2, 権現川流域=6.5	権現川流域=(10, 5.3), 寝屋川流域=(10, 16.4)	淀川水系寝屋川流域[寝屋川治水緑地(寝屋川水位)・京橋・昭明橋・恩智川治水緑地(恩智川水位)・住道・太子橋・剣橋・今里大橋・桑才・萱振大橋]
	柏原市	—	平野川流域=(9, 2.4)	大和川下流[柏原], 大和川水系石川[金剛大橋・玉手橋], 淀川水系寝屋川流域[寝屋川治水緑地(寝屋川水位)・京橋・昭明橋・恩智川治水緑地(恩智川水位)・住道・太子橋・剣橋・今里大橋・桑才・萱振大橋]
	門真市	—	寝屋川流域=(9, 11.9)	淀川[枚方], 淀川水系寝屋川流域[寝屋川治水緑地(寝屋川水位)・京橋・昭明橋・恩智川治水緑地(恩智川水位)・住道・太子橋・剣橋・今里大橋・桑才・萱振大橋]
	東大阪市	—	第二寝屋川流域=(12, 9)	淀川水系寝屋川流域[寝屋川治水緑地(寝屋川水位)・京橋・昭明橋・恩智川治水緑地(恩智川水位)・住道・太子橋・剣橋・今里大橋・桑才・萱振大橋]
	四條畷市	清滝川流域=4.5, 讃良川流域=7.3	寝屋川流域=(9, 13.1)	淀川水系寝屋川流域[寝屋川治水緑地(寝屋川水位)・京橋・昭明橋・恩智川治水緑地(恩智川水位)・住道・太子橋・剣橋・今里大橋・桑才・萱振大橋]
	交野市	天野川流域=16.3, 北川流域=7.1	天野川流域=(10, 14.2)	—

(別表2)洪水警報基準

令和元年5月29日現在

市町村等をまとめた地域	市町村等	流域雨量指数基準	複合基準*1	指定河川洪水予報による基準
南河内	富田林市	東除川流域=3.9, 千早川流域=15, 佐備川流域=7.3	—	大和川水系石川[金剛大橋・玉手橋]
	河内長野市	西除川流域=6.4, 天見川流域=16.5	石川流域=(13, 15.5)	大和川水系石川[金剛大橋・玉手橋]
	松原市	西除川流域=13.2, 東除川流域=10.1	—	大和川下流[柏原]
	羽曳野市	東除川流域=9.3	—	大和川下流[柏原], 大和川水系石川[金剛大橋・玉手橋]
	藤井寺市		—	大和川下流[柏原], 大和川水系石川[金剛大橋・玉手橋]
	大阪狭山市	西除川流域=7.9, 東除川流域=3.6	西除川流域=(8, 5.3)	—
	太子町	飛鳥川流域=6.1, 太井川流域=6	—	大和川水系石川[金剛大橋・玉手橋]
	河南町	梅川流域=7.5, 千早川流域=14.6	—	大和川水系石川[金剛大橋・玉手橋]
	千早赤阪村	千早川流域=14.4	—	—
泉州	堺市	西除川流域=9.7, 東除川流域=6.4, 石津川流域=23.2, 和田川流域=8.4	西除川流域=(8, 9.2), 石津川流域=(8, 13.3)	大和川下流[柏原]
	岸和田市	春木川流域=8.9, 津田川流域=11, 松尾川流域=13.6	春木川流域=(14, 4.8)	大津川水系牛滝川[山直橋]
	泉大津市		—	大津川水系大津川・榎尾川[川中橋], 大津川水系牛滝川[山直橋]
	貝塚市	津田川流域=9.9, 近木川流域=12.6, 見出川流域=9.2	近木川流域=(6, 12.4)	—
	泉佐野市	見出川流域=9.1, 佐野川流域=10.2, 櫻井川流域=15.7	佐野川流域=(8, 9.2)	—
	和泉市	松尾川流域=13.5	—	大津川水系大津川・榎尾川[川中橋], 大津川水系牛滝川[山直橋]
	高石市	芦田川流域=6.6, 王子川流域=6.5	芦田川流域=(12, 3.5), 王子川流域=(16, 4.1)	—
	泉南市	男里川流域=23.1, 新家川流域=7.3, 金熊寺川流域=17.7, 櫻井川流域=17.8	—	—
	阪南市	男里川流域=22.6, 茶屋川流域=7.7, 金熊寺川流域=17.7	—	—
	忠岡町		—	大津川水系大津川・榎尾川[川中橋], 大津川水系牛滝川[山直橋]
	熊取町	見出川流域=6.5, 住吉川流域=3.6, 雨山川流域=6.5	見出川流域=(8, 6)	—
	田尻町	櫻井川流域=19.9	—	—
	岬町	番川流域=10.4, 大川流域=9.4, 東川流域=10.1, 西川流域=8.8	—	—

*1 (表面雨量指数, 流域雨量指数)の組み合わせによる基準値を表しています。

(別表3)大雨注意報基準

令和元年5月29日現在

市町村等を まとめた地域	市町村等	表面雨量指数基準	土壌雨量指数基準
大阪市	大阪市	10	114
北大阪	豊中市	12	91
	池田市	15	91
	吹田市	13	99
	高槻市	14	102
	茨木市	13	93
	箕面市	14	91
	摂津市	14	114
	島本町	14	106
	豊能町	9	93
	能勢町	9	92
	東部大阪	守口市	13
枚方市		11	91
八尾市		12	91
寝屋川市		11	93
大東市		13	91
柏原市		10	95
門真市		12	114
東大阪市		10	100
四條畷市		12	81
交野市		15	87
南河内		富田林市	8
	河内長野市	9	82
	松原市	8	114
	羽曳野市	10	82
	藤井寺市	10	114
	大阪狭山市	8	90
	太子町	7	84
	河南町	7	84
	千早赤阪村	9	82
	泉州	堺市	9
岸和田市		9	98
泉大津市		11	114
貝塚市		9	98
泉佐野市		11	101
和泉市		11	99
高石市		9	114
泉南市		9	105
阪南市		11	108
忠岡町		11	114
熊取町		8	101
田尻町		11	108
岬町		9	106

(別表4)洪水注意報基準

令和元年5月29日現在

市町村等をまとめた地域	市町村等	流域雨量指数基準	複合基準*1	指定河川洪水予報による基準
大阪市	大阪市	東除川流域=6.3	平野川流域=(5, 4.2), 平野川分水路流域=(5, 3.9), 寝屋川流域=(5, 12.7), 第二寝屋川流域=(5, 10.8), 神崎川流域=(5, 14.7)	大和川下流[柏原], 淀川[枚方], 淀川水系寝屋川流域[寝屋川治水緑地(寝屋川水位)・京橋・昭明橋・恩智川治水緑地(恩智川水位)・住道・太子橋・剣橋・今里大橋・桑才・萱振大橋], 淀川水系神崎川・安威川[三国・千歳橋]
北大阪	豊中市	旧猪名川流域=7.2, 天竺川流域=7.7, 千里川流域=8.5, 高川流域=5.3, 兔川流域=2	旧猪名川流域=(11, 4.4), 天竺川流域=(11, 5.7), 千里川流域=(13, 5), 猪名川流域=(11, 22.2)	猪名川[小戸], 淀川水系神崎川・安威川[三国・千歳橋]
	池田市	江原川流域=6.3, 箕面川流域=10.1, 余野川流域=11.7	江原川流域=(7, 5.9), 箕面川流域=(7, 9.5), 余野川流域=(13, 7.7), 猪名川流域=(12, 20.5)	猪名川[小戸]
	吹田市	糸田川流域=5.5, 山田川流域=6.7, 高川流域=3.5	糸田川流域=(13, 3.2), 山田川流域=(7, 6.2), 神崎川流域=(5, 13.4), 安威川流域=(13, 14.3)	淀川水系神崎川・安威川[三国・千歳橋]
	高槻市	芥川流域=13.5, 女瀬川流域=6.4, 檜尾川流域=8.3	芥川流域=(11, 10.8), 女瀬川流域=(7, 5.9), 檜尾川流域=(11, 6.6)	淀川[枚方], 淀川水系神崎川・安威川[三国・千歳橋]
	茨木市	大正川流域=5.7, 茨木川流域=12.4, 安威川流域=13.4, 佐保川流域=6.9	佐保川流域=(6, 6.9)	淀川水系神崎川・安威川[三国・千歳橋]
	箕面市	千里川流域=5.7, 箕面川流域=9.4, 箕川流域=4.4	千里川流域=(7, 5.1), 箕面川流域=(12, 7.4), 箕川流域=(7, 4.4)	—
	摂津市	山田川流域=7.3, 大正川流域=7.4, 正雀川流域=5	山田川流域=(11, 4.2), 大正川流域=(7, 7.4), 安威川流域=(12, 14.2)	淀川[枚方], 淀川水系神崎川・安威川[三国・千歳橋]
	島本町	水無瀬川流域=7.3	水無瀬川流域=(7, 6.1), 淀川流域=(12, 46.1)	淀川[枚方]
	豊能町	余野川流域=7, 初谷川流域=4.7	初谷川流域=(12, 3.8)	—
	能勢町	一庫・大路次川流域=13.7, 野間川流域=3.6, 田尻川流域=8.5	一庫・大路次川流域=(7, 13.1), 野間川流域=(7, 3.5), 田尻川流域=(5, 8.5)	—
東部大阪	守口市		—	淀川[枚方], 淀川水系寝屋川流域[寝屋川治水緑地(寝屋川水位)・京橋・昭明橋・恩智川治水緑地(恩智川水位)・住道・太子橋・剣橋・今里大橋・桑才・萱振大橋]
	枚方市	天野川流域=14.2, 穂谷川流域=8.4, 船橋川流域=7.4	天野川流域=(9, 11.1), 穂谷川流域=(5, 6.5), 船橋川流域=(8, 5.9), 淀川流域=(7, 54.4)	淀川[枚方]
	八尾市	楠根川流域=2.5	平野川流域=(6, 3.9), 恩智川流域=(10, 3.2), 楠根川流域=(10, 2.3)	大和川下流[柏原], 淀川水系寝屋川流域[寝屋川治水緑地(寝屋川水位)・京橋・昭明橋・恩智川治水緑地(恩智川水位)・住道・太子橋・剣橋・今里大橋・桑才・萱振大橋]
	寝屋川市	讃良川流域=6.9, 古川流域=2.9	讃良川流域=(5, 6.9), 寝屋川流域=(9, 4.5), 古川流域=(5, 2.2)	淀川[枚方], 淀川水系寝屋川流域[寝屋川治水緑地(寝屋川水位)・京橋・昭明橋・恩智川治水緑地(恩智川水位)・住道・太子橋・剣橋・今里大橋・桑才・萱振大橋]
	大東市	鍋田川流域=5, 権現川流域=5.2	鍋田川流域=(6, 4.2), 権現川流域=(6, 4.8), 寝屋川流域=(10, 14.4), 恩智川流域=(6, 11.7)	淀川水系寝屋川流域[寝屋川治水緑地(寝屋川水位)・京橋・昭明橋・恩智川治水緑地(恩智川水位)・住道・太子橋・剣橋・今里大橋・桑才・萱振大橋]
	柏原市		平野川流域=(6, 2.1)	大和川下流[柏原], 大和川水系石川[金剛大橋・玉手橋], 淀川水系寝屋川流域[寝屋川治水緑地(寝屋川水位)・京橋・昭明橋・恩智川治水緑地(恩智川水位)・住道・太子橋・剣橋・今里大橋・桑才・萱振大橋]
	門真市		寝屋川流域=(9, 5.8), 古川流域=(6, 6.8)	淀川水系寝屋川流域[寝屋川治水緑地(寝屋川水位)・京橋・昭明橋・恩智川治水緑地(恩智川水位)・住道・太子橋・剣橋・今里大橋・桑才・萱振大橋]
	東大阪市		第二寝屋川流域=(8, 8.1), 恩智川流域=(7, 6.2)	淀川水系寝屋川流域[寝屋川治水緑地(寝屋川水位)・京橋・昭明橋・恩智川治水緑地(恩智川水位)・住道・太子橋・剣橋・今里大橋・桑才・萱振大橋]
	四條畷市	清滝川流域=3.6, 讃良川流域=5.8	寝屋川流域=(9, 6.4)	—
	交野市	天野川流域=13, 北川流域=5.6	天野川流域=(10, 11)	—

(別表4) 洪水注意報基準

令和元年5月29日現在

市町村等をまとめた地域	市町村等	流域雨量指数基準	複合基準*1	指定河川洪水予報による基準
南河内	富田林市	東除川流域=2.7, 千早川流域=12, 佐備川流域=5.8	東除川流域=(5, 2.7), 佐備川流域=(7, 4.8), 石川流域=(7, 10.2)	大和川水系石川[金剛大橋・玉手橋]
	河内長野市	西除川流域=5.1, 天見川流域=13.2	天見川流域=(5, 13), 石川流域=(5, 14)	大和川水系石川[金剛大橋・玉手橋]
	松原市	西除川流域=10.6, 東除川流域=7.3	西除川流域=(5, 8)	大和川下流[柏原]
	羽曳野市	東除川流域=6.6	東除川流域=(5, 6.3)	大和川水系石川[金剛大橋・玉手橋]
	藤井寺市		—	大和川下流[柏原], 大和川水系石川[金剛大橋・玉手橋]
	大阪狭山市	西除川流域=6.3, 東除川流域=2.6	西除川流域=(7, 3.5), 東除川流域=(5, 2.6)	—
	太子町	飛鳥川流域=4.9, 太井川流域=4.8	太井川流域=(5, 4.8)	—
	河南町	梅川流域=6, 千早川流域=11.6	梅川流域=(5, 5.6), 千早川流域=(5, 9.8)	大和川水系石川[金剛大橋・玉手橋]
	千早赤阪村	千早川流域=11.5	千早川流域=(5, 10.5)	—
泉州	堺市	西除川流域=7.8, 東除川流域=4.5, 石津川流域=18.6, 和田川流域=6.7	西除川流域=(8, 6.6), 東除川流域=(5, 4.5), 石津川流域=(8, 12), 和田川流域=(5, 6.7)	大和川下流[柏原]
	岸和田市	春木川流域=7.1, 津田川流域=8.8, 松尾川流域=10.8	春木川流域=(7, 3.9), 津田川流域=(7, 5.7), 牛滝川流域=(5, 7)	大津川水系牛滝川[山直橋]
	泉大津市		横尾川流域=(5, 12.4)	大津川水系大津川・横尾川[川中橋], 大津川水系牛滝川[山直橋]
	貝塚市	津田川流域=7.9, 近木川流域=8.9, 見出川流域=7.3	津田川流域=(5, 6.7), 近木川流域=(6, 8), 見出川流域=(5, 7.3)	—
	泉佐野市	見出川流域=7.2, 佐野川流域=8.1, 櫻井川流域=11	見出川流域=(5, 7.2), 佐野川流域=(8, 5.1)	—
	和泉市	松尾川流域=10.8	松尾川流域=(5, 6.6), 横尾川流域=(5, 12.4)	大津川水系大津川・横尾川[川中橋], 大津川水系牛滝川[山直橋]
	高石市	芦田川流域=5.2, 王子川流域=5.2	芦田川流域=(7, 2.6), 王子川流域=(7, 3)	—
	泉南市	男里川流域=18.5, 新家川流域=5.8, 金熊寺川流域=14.1, 櫻井川流域=12.5	新家川流域=(5, 5.7)	—
	阪南市	男里川流域=18.1, 茶屋川流域=6.2, 金熊寺川流域=14.1	—	—
	忠岡町		—	大津川水系大津川・横尾川[川中橋], 大津川水系牛滝川[山直橋]
	熊取町	見出川流域=5.2, 住吉川流域=2.8, 雨山川流域=5.2	見出川流域=(5, 3.3), 住吉川流域=(5, 2.8), 雨山川流域=(5, 5)	—
	田尻町	櫻井川流域=14	—	—
	岬町	番川流域=8.3, 大川流域=7.5, 東川流域=8, 西川流域=7	番川流域=(5, 7.5), 大川流域=(5, 7.1), 東川流域=(5, 8), 西川流域=(5, 7)	—

*1 (表面雨量指数, 流域雨量指数)の組み合わせによる基準値を表しています。

(別表5)高潮警報・注意報基準

平成22年5月27日現在

市町村等を まとめた地域	市町村等	潮位	
		警報	注意報
大阪市	大阪市	2.2m	1.5m
北大阪	豊中市	—	—
	池田市	—	—
	吹田市	—	—
	高槻市	—	—
	茨木市	—	—
	箕面市	—	—
	摂津市	—	—
	島本町	—	—
	豊能町	—	—
	能勢町	—	—
東部大阪	守口市	—	—
	枚方市	—	—
	八尾市	—	—
	寝屋川市	—	—
	大東市	—	—
	柏原市	—	—
	門真市	—	—
	東大阪市	—	—
	四條畷市	—	—
	交野市	—	—
南河内	富田林市	—	—
	河内長野市	—	—
	松原市	—	—
	羽曳野市	—	—
	藤井寺市	—	—
	大阪狭山市	—	—
	太子町	—	—
	河南町	—	—
	千早赤阪村	—	—
	泉州	堺市	2.2m
岸和田市		2.2m	1.5m
泉大津市		2.2m	1.5m
貝塚市		2.2m	1.5m
泉佐野市		2.2m	1.5m
和泉市		—	—
高石市		2.2m	1.5m
泉南市		2.2m	1.5m
阪南市		2.2m	1.5m
忠岡町		2.2m	1.5m
熊取町		—	—
田尻町		2.2m	1.5m
岬町		2.2m	1.5m

(別添) 大雨警報・注意報の土壌雨量指数基準値

令和元年5月29日現在

市町村等を まとめた地域	市町村等	地域メッシュコード (1 km格子対応)	土壌雨量指数	
			注意報基準	警報基準
大阪市	大阪市	51357279	—	—
大阪市	大阪市	51357289	—	—
大阪市	大阪市	51357319	114	—
大阪市	大阪市	51357327	114	—
大阪市	大阪市	51357328	114	—
大阪市	大阪市	51357329	114	—
大阪市	大阪市	51357332	—	—
大阪市	大阪市	51357333	—	—
大阪市	大阪市	51357334	—	—
大阪市	大阪市	51357335	114	—
大阪市	大阪市	51357336	114	—
大阪市	大阪市	51357337	114	—
大阪市	大阪市	51357338	114	—
大阪市	大阪市	51357339	114	—
大阪市	大阪市	51357341	—	—
大阪市	大阪市	51357342	—	—
大阪市	大阪市	51357343	—	—
大阪市	大阪市	51357344	—	—
大阪市	大阪市	51357345	114	—
大阪市	大阪市	51357346	114	—
大阪市	大阪市	51357347	114	—
大阪市	大阪市	51357348	114	—
大阪市	大阪市	51357349	114	—
大阪市	大阪市	51357351	—	—
大阪市	大阪市	51357352	—	—
大阪市	大阪市	51357353	—	—
大阪市	大阪市	51357354	—	—
大阪市	大阪市	51357355	114	—
大阪市	大阪市	51357356	114	—
大阪市	大阪市	51357357	114	—
大阪市	大阪市	51357358	114	—
大阪市	大阪市	51357359	114	—
大阪市	大阪市	51357361	—	—
大阪市	大阪市	51357362	—	—
大阪市	大阪市	51357363	—	—
大阪市	大阪市	51357364	—	—
大阪市	大阪市	51357365	114	—
大阪市	大阪市	51357366	114	—
大阪市	大阪市	51357367	114	—
大阪市	大阪市	51357368	114	—
大阪市	大阪市	51357369	114	—
大阪市	大阪市	51357370	—	—
大阪市	大阪市	51357371	—	—
大阪市	大阪市	51357372	—	—
大阪市	大阪市	51357373	—	—
大阪市	大阪市	51357374	—	—
大阪市	大阪市	51357375	114	—
大阪市	大阪市	51357376	114	—
大阪市	大阪市	51357377	114	—
大阪市	大阪市	51357378	114	—
大阪市	大阪市	51357379	114	—

(別添)大雨警報・注意報の土壌雨量指数基準値

令和元年5月29日現在

市町村等を まとめた地域	市町村等	地域メッシュコード (1 km格子対応)	土壌雨量指数	
			注意報基準	警報基準
大阪市	大阪市	51357380	114	—
大阪市	大阪市	51357381	114	—
大阪市	大阪市	51357382	114	—
大阪市	大阪市	51357383	114	—
大阪市	大阪市	51357384	114	—
大阪市	大阪市	51357385	114	—
大阪市	大阪市	51357386	114	—
大阪市	大阪市	51357387	114	—
大阪市	大阪市	51357388	114	—
大阪市	大阪市	51357389	114	—
大阪市	大阪市	51357390	114	—
大阪市	大阪市	51357391	114	—
大阪市	大阪市	51357392	114	—
大阪市	大阪市	51357393	114	—
大阪市	大阪市	51357394	114	—
大阪市	大阪市	51357395	114	—
大阪市	大阪市	51357396	114	—
大阪市	大阪市	51357397	114	—
大阪市	大阪市	51357398	114	—
大阪市	大阪市	51357399	114	—
大阪市	大阪市	51357400	114	—
大阪市	大阪市	51357410	114	—
大阪市	大阪市	51357411	114	—
大阪市	大阪市	51357414	114	—
大阪市	大阪市	51357415	114	—
大阪市	大阪市	51357420	114	—
大阪市	大阪市	51357421	114	—
大阪市	大阪市	51357422	114	—
大阪市	大阪市	51357423	114	—
大阪市	大阪市	51357424	114	—
大阪市	大阪市	51357425	114	—
大阪市	大阪市	51357426	114	—
大阪市	大阪市	51357430	114	—
大阪市	大阪市	51357431	114	—
大阪市	大阪市	51357432	114	—
大阪市	大阪市	51357433	114	—
大阪市	大阪市	51357434	114	—
大阪市	大阪市	51357435	114	—
大阪市	大阪市	51357440	114	—
大阪市	大阪市	51357441	114	—
大阪市	大阪市	51357442	114	—
大阪市	大阪市	51357443	114	—
大阪市	大阪市	51357444	114	—
大阪市	大阪市	51357445	114	—
大阪市	大阪市	51357450	114	—
大阪市	大阪市	51357451	114	—
大阪市	大阪市	51357452	114	—
大阪市	大阪市	51357453	114	—
大阪市	大阪市	51357454	114	—
大阪市	大阪市	51357455	114	—
大阪市	大阪市	51357460	114	—

(別添) 大雨警報・注意報の土壌雨量指数基準値

令和元年5月29日現在

市町村等を まとめた地域	市町村等	地域メッシュコード (1 km格子対応)	土壌雨量指数	
			注意報基準	警報基準
大阪市	大阪市	51357461	114	—
大阪市	大阪市	51357462	114	—
大阪市	大阪市	51357463	114	—
大阪市	大阪市	51357464	114	—
大阪市	大阪市	51357470	114	—
大阪市	大阪市	51357471	114	—
大阪市	大阪市	51357472	114	—
大阪市	大阪市	51357473	114	—
大阪市	大阪市	51357474	114	—
大阪市	大阪市	51357480	114	—
大阪市	大阪市	51357481	114	—
大阪市	大阪市	51357482	114	—
大阪市	大阪市	51357483	114	—
大阪市	大阪市	51357484	114	—
大阪市	大阪市	51357490	114	—
大阪市	大阪市	51357491	114	—
大阪市	大阪市	51357492	114	—
大阪市	大阪市	51357493	114	—
大阪市	大阪市	51357494	114	—
大阪市	大阪市	52350301	114	—
大阪市	大阪市	52350302	114	—
大阪市	大阪市	52350303	114	—
大阪市	大阪市	52350304	114	—
大阪市	大阪市	52350305	114	—
大阪市	大阪市	52350306	114	—
大阪市	大阪市	52350307	114	—
大阪市	大阪市	52350308	114	—
大阪市	大阪市	52350309	114	—
大阪市	大阪市	52350312	114	—
大阪市	大阪市	52350313	114	—
大阪市	大阪市	52350314	114	—
大阪市	大阪市	52350315	114	—
大阪市	大阪市	52350316	114	—
大阪市	大阪市	52350317	114	—
大阪市	大阪市	52350318	114	—
大阪市	大阪市	52350319	114	—
大阪市	大阪市	52350322	114	—
大阪市	大阪市	52350323	114	—
大阪市	大阪市	52350324	114	—
大阪市	大阪市	52350325	114	—
大阪市	大阪市	52350326	114	—
大阪市	大阪市	52350327	114	—
大阪市	大阪市	52350328	114	—
大阪市	大阪市	52350329	114	—
大阪市	大阪市	52350333	114	—
大阪市	大阪市	52350334	114	—
大阪市	大阪市	52350335	114	—
大阪市	大阪市	52350336	114	—
大阪市	大阪市	52350337	114	—
大阪市	大阪市	52350338	114	—
大阪市	大阪市	52350339	114	—

(別添)大雨警報・注意報の土壌雨量指数基準値

令和元年5月29日現在

市町村等を まとめた地域	市町村等	地域メッシュコード (1 km格子対応)	土壌雨量指数	
			注意報基準	警報基準
大阪市	大阪市	52350344	114	—
大阪市	大阪市	52350345	114	—
大阪市	大阪市	52350346	114	—
大阪市	大阪市	52350347	114	—
大阪市	大阪市	52350348	114	—
大阪市	大阪市	52350349	114	—
大阪市	大阪市	52350355	114	—
大阪市	大阪市	52350356	114	—
大阪市	大阪市	52350357	114	—
大阪市	大阪市	52350358	114	—
大阪市	大阪市	52350359	114	—
大阪市	大阪市	52350366	114	—
大阪市	大阪市	52350367	114	—
大阪市	大阪市	52350368	114	—
大阪市	大阪市	52350369	114	—
大阪市	大阪市	52350376	114	—
大阪市	大阪市	52350377	114	—
大阪市	大阪市	52350378	114	—
大阪市	大阪市	52350379	114	—
大阪市	大阪市	52350388	114	—
大阪市	大阪市	52350389	114	—
大阪市	大阪市	52350399	114	—
大阪市	大阪市	52350400	114	—
大阪市	大阪市	52350401	114	—
大阪市	大阪市	52350402	114	—
大阪市	大阪市	52350403	114	—
大阪市	大阪市	52350404	114	—
大阪市	大阪市	52350410	114	—
大阪市	大阪市	52350411	114	—
大阪市	大阪市	52350412	114	—
大阪市	大阪市	52350413	114	—
大阪市	大阪市	52350414	114	—
大阪市	大阪市	52350420	114	—
大阪市	大阪市	52350421	114	—
大阪市	大阪市	52350422	114	—
大阪市	大阪市	52350423	114	—
大阪市	大阪市	52350424	114	—
大阪市	大阪市	52350425	114	—
大阪市	大阪市	52350430	114	—
大阪市	大阪市	52350431	114	—
大阪市	大阪市	52350432	114	—
大阪市	大阪市	52350433	114	—
大阪市	大阪市	52350434	114	—
大阪市	大阪市	52350435	114	—
大阪市	大阪市	52350436	114	—
大阪市	大阪市	52350440	114	—
大阪市	大阪市	52350441	114	—
大阪市	大阪市	52350442	114	—
大阪市	大阪市	52350443	114	—
大阪市	大阪市	52350444	114	—
大阪市	大阪市	52350445	114	—

(別添) 大雨警報・注意報の土壌雨量指数基準値

令和元年5月29日現在

市町村等を まとめた地域	市町村等	地域メッシュコード (1 km格子対応)	土壌雨量指数	
			注意報基準	警報基準
大阪市	大阪市	52350446	114	—
大阪市	大阪市	52350447	114	—
大阪市	大阪市	52350450	114	—
大阪市	大阪市	52350451	114	—
大阪市	大阪市	52350452	114	—
大阪市	大阪市	52350453	114	—
大阪市	大阪市	52350454	114	—
大阪市	大阪市	52350455	114	—
大阪市	大阪市	52350456	114	—
大阪市	大阪市	52350457	114	—
大阪市	大阪市	52350460	114	—
大阪市	大阪市	52350461	114	—
大阪市	大阪市	52350462	114	—
大阪市	大阪市	52350463	114	—
大阪市	大阪市	52350464	114	—
大阪市	大阪市	52350470	114	—
大阪市	大阪市	52350471	114	—
大阪市	大阪市	52350472	114	—
大阪市	大阪市	52350473	114	—
大阪市	大阪市	52350480	114	—
大阪市	大阪市	52350481	114	—
大阪市	大阪市	52350482	114	—
大阪市	大阪市	52350483	114	—
大阪市	大阪市	52350484	114	—
大阪市	大阪市	52350491	114	—
大阪市	大阪市	52350492	114	—
大阪市	大阪市	52350493	114	—
大阪市	大阪市	52350494	114	—
大阪市	大阪市	52351402	114	—
大阪市	大阪市	52351403	114	—
大阪市	大阪市	52351404	114	—
大阪市	大阪市	52351413	114	—
北大阪	豊中市	52350387	114	—
北大阪	豊中市	52350397	114	—
北大阪	豊中市	52350398	114	—
北大阪	豊中市	52351307	114	—
北大阪	豊中市	52351308	114	—
北大阪	豊中市	52351316	114	—
北大阪	豊中市	52351317	114	—
北大阪	豊中市	52351318	114	—
北大阪	豊中市	52351326	114	—
北大阪	豊中市	52351327	91	138
北大阪	豊中市	52351328	114	—
北大阪	豊中市	52351336	114	—
北大阪	豊中市	52351337	114	—
北大阪	豊中市	52351338	91	138
北大阪	豊中市	52351339	91	138
北大阪	豊中市	52351345	114	—
北大阪	豊中市	52351346	91	138
北大阪	豊中市	52351347	91	138
北大阪	豊中市	52351348	91	138

(別添)大雨警報・注意報の土壌雨量指数基準値

令和元年5月29日現在

市町村等を まとめた地域	市町村等	地域メッシュコード (1 km格子対応)	土壌雨量指数	
			注意報基準	警報基準
北大阪	豊中市	52351355	114	—
北大阪	豊中市	52351356	91	138
北大阪	豊中市	52351357	91	—
北大阪	豊中市	52351358	91	138
北大阪	豊中市	52351359	91	138
北大阪	豊中市	52351366	91	138
北大阪	豊中市	52351367	91	—
北大阪	豊中市	52351368	91	138
北大阪	豊中市	52351369	91	138
北大阪	豊中市	52351377	91	138
北大阪	豊中市	52351378	91	138
北大阪	豊中市	52351379	91	138
北大阪	豊中市	52351470	93	142
北大阪	池田市	52351364	114	—
北大阪	池田市	52351365	91	138
北大阪	池田市	52351373	114	—
北大阪	池田市	52351374	114	—
北大阪	池田市	52351375	91	138
北大阪	池田市	52351383	114	—
北大阪	池田市	52351384	99	151
北大阪	池田市	52351385	91	138
北大阪	池田市	52351394	99	151
北大阪	池田市	52351395	91	138
北大阪	池田市	52352304	99	151
北大阪	池田市	52352305	91	138
北大阪	池田市	52352314	99	151
北大阪	池田市	52352315	91	138
北大阪	池田市	52352316	91	138
北大阪	池田市	52352324	97	148
北大阪	池田市	52352325	96	146
北大阪	池田市	52352326	96	146
北大阪	池田市	52352335	96	146
北大阪	池田市	52352336	96	146
北大阪	池田市	52352345	96	146
北大阪	吹田市	52350490	114	—
北大阪	吹田市	52351309	114	—
北大阪	吹田市	52351319	114	—
北大阪	吹田市	52351329	114	—
北大阪	吹田市	52351349	99	151
北大阪	吹田市	52351400	114	—
北大阪	吹田市	52351401	114	—
北大阪	吹田市	52351410	101	154
北大阪	吹田市	52351411	101	154
北大阪	吹田市	52351412	114	—
北大阪	吹田市	52351420	101	154
北大阪	吹田市	52351421	101	154
北大阪	吹田市	52351422	114	—
北大阪	吹田市	52351423	114	—
北大阪	吹田市	52351430	101	154
北大阪	吹田市	52351431	101	154
北大阪	吹田市	52351432	101	154

(別添)大雨警報・注意報の土壌雨量指数基準値

令和元年5月29日現在

市町村等を まとめた地域	市町村等	地域メッシュコード (1 km格子対応)	土壌雨量指数	
			注意報基準	警報基準
北大阪	吹田市	52351440	101	154
北大阪	吹田市	52351441	101	154
北大阪	吹田市	52351442	101	154
北大阪	吹田市	52351450	101	154
北大阪	吹田市	52351451	101	154
北大阪	吹田市	52351452	101	154
北大阪	吹田市	52351453	101	154
北大阪	吹田市	52351460	102	155
北大阪	吹田市	52351461	102	155
北大阪	吹田市	52351462	102	155
北大阪	吹田市	52351463	102	155
北大阪	吹田市	52351471	102	155
北大阪	吹田市	52351472	102	155
北大阪	吹田市	52351480	102	155
北大阪	吹田市	52351481	102	155
北大阪	吹田市	52351490	102	155
北大阪	高槻市	52351448	114	—
北大阪	高槻市	52351458	114	—
北大阪	高槻市	52351468	114	—
北大阪	高槻市	52351469	114	—
北大阪	高槻市	52351478	114	—
北大阪	高槻市	52351479	114	—
北大阪	高槻市	52351488	114	—
北大阪	高槻市	52351489	114	—
北大阪	高槻市	52351497	114	—
北大阪	高槻市	52351498	114	—
北大阪	高槻市	52351499	114	—
北大阪	高槻市	52351570	114	—
北大阪	高槻市	52351580	114	—
北大阪	高槻市	52351590	114	—
北大阪	高槻市	52351591	114	—
北大阪	高槻市	52352407	114	—
北大阪	高槻市	52352408	114	—
北大阪	高槻市	52352409	114	—
北大阪	高槻市	52352416	114	—
北大阪	高槻市	52352417	114	—
北大阪	高槻市	52352418	114	—
北大阪	高槻市	52352419	114	—
北大阪	高槻市	52352425	107	163
北大阪	高槻市	52352426	107	163
北大阪	高槻市	52352427	107	163
北大阪	高槻市	52352428	107	163
北大阪	高槻市	52352429	107	163
北大阪	高槻市	52352436	107	163
北大阪	高槻市	52352437	107	163
北大阪	高槻市	52352438	107	163
北大阪	高槻市	52352439	107	163
北大阪	高槻市	52352445	107	163
北大阪	高槻市	52352446	107	163
北大阪	高槻市	52352447	107	163
北大阪	高槻市	52352448	107	163

(別添)大雨警報・注意報の土壌雨量指数基準値

令和元年5月29日現在

市町村等を まとめた地域	市町村等	地域メッシュコード (1 km格子対応)	土壌雨量指数	
			注意報基準	警報基準
北大阪	高槻市	52352449	107	163
北大阪	高槻市	52352456	107	163
北大阪	高槻市	52352457	107	163
北大阪	高槻市	52352458	107	163
北大阪	高槻市	52352459	107	163
北大阪	高槻市	52352465	107	163
北大阪	高槻市	52352466	107	163
北大阪	高槻市	52352467	107	163
北大阪	高槻市	52352468	107	163
北大阪	高槻市	52352469	107	163
北大阪	高槻市	52352476	107	163
北大阪	高槻市	52352477	107	163
北大阪	高槻市	52352478	107	163
北大阪	高槻市	52352479	107	163
北大阪	高槻市	52352486	102	155
北大阪	高槻市	52352487	102	155
北大阪	高槻市	52352488	102	155
北大阪	高槻市	52352489	102	155
北大阪	高槻市	52352496	102	155
北大阪	高槻市	52352497	102	155
北大阪	高槻市	52352498	102	155
北大阪	高槻市	52352499	102	155
北大阪	高槻市	52352500	114	—
北大阪	高槻市	52352501	114	—
北大阪	高槻市	52352510	114	—
北大阪	高槻市	52352511	114	—
北大阪	高槻市	52352520	114	—
北大阪	高槻市	52352521	114	—
北大阪	高槻市	52352522	114	—
北大阪	高槻市	52352530	114	173
北大阪	高槻市	52352531	114	173
北大阪	高槻市	52352532	114	173
北大阪	高槻市	52352533	114	—
北大阪	高槻市	52352540	114	173
北大阪	高槻市	52352541	114	173
北大阪	高槻市	52352542	114	173
北大阪	高槻市	52352543	114	—
北大阪	高槻市	52352550	114	173
北大阪	高槻市	52352551	114	173
北大阪	高槻市	52352560	114	173
北大阪	高槻市	52352570	114	173
北大阪	高槻市	52352580	106	162
北大阪	高槻市	52353406	102	155
北大阪	高槻市	52353407	102	155
北大阪	高槻市	52353408	102	155
北大阪	高槻市	52353409	102	155
北大阪	高槻市	52353416	102	155
北大阪	高槻市	52353417	102	155
北大阪	高槻市	52353419	102	155
北大阪	高槻市	52353426	102	155
北大阪	高槻市	52353427	102	155

(別添)大雨警報・注意報の土壌雨量指数基準値

令和元年5月29日現在

市町村等を まとめた地域	市町村等	地域メッシュコード (1 km格子対応)	土壌雨量指数	
			注意報基準	警報基準
北大阪	高槻市	52353428	102	155
北大阪	高槻市	52353435	102	155
北大阪	高槻市	52353436	102	155
北大阪	高槻市	52353437	102	155
北大阪	高槻市	52353438	102	155
北大阪	高槻市	52353445	106	162
北大阪	高槻市	52353446	106	162
北大阪	高槻市	52353447	106	162
北大阪	高槻市	52353448	106	162
北大阪	高槻市	52353456	106	162
北大阪	高槻市	52353457	106	162
北大阪	高槻市	52353458	106	162
北大阪	高槻市	52353466	106	162
北大阪	茨木市	52351445	114	—
北大阪	茨木市	52351446	114	—
北大阪	茨木市	52351454	114	—
北大阪	茨木市	52351455	114	—
北大阪	茨木市	52351456	114	—
北大阪	茨木市	52351457	114	—
北大阪	茨木市	52351464	114	—
北大阪	茨木市	52351465	114	—
北大阪	茨木市	52351466	114	—
北大阪	茨木市	52351467	114	—
北大阪	茨木市	52351473	93	142
北大阪	茨木市	52351474	93	142
北大阪	茨木市	52351475	114	—
北大阪	茨木市	52351476	114	—
北大阪	茨木市	52351477	114	—
北大阪	茨木市	52351482	93	142
北大阪	茨木市	52351483	93	142
北大阪	茨木市	52351484	114	—
北大阪	茨木市	52351485	114	—
北大阪	茨木市	52351486	114	—
北大阪	茨木市	52351487	114	—
北大阪	茨木市	52351492	93	142
北大阪	茨木市	52351493	93	142
北大阪	茨木市	52351494	114	—
北大阪	茨木市	52351495	114	—
北大阪	茨木市	52351496	114	—
北大阪	茨木市	52352402	93	142
北大阪	茨木市	52352403	93	142
北大阪	茨木市	52352404	114	—
北大阪	茨木市	52352405	114	—
北大阪	茨木市	52352406	114	—
北大阪	茨木市	52352412	93	142
北大阪	茨木市	52352413	93	142
北大阪	茨木市	52352414	93	142
北大阪	茨木市	52352415	114	—
北大阪	茨木市	52352422	97	148
北大阪	茨木市	52352423	97	148
北大阪	茨木市	52352424	97	148

(別添)大雨警報・注意報の土壌雨量指数基準値

令和元年5月29日現在

市町村等を まとめた地域	市町村等	地域メッシュコード (1 km格子対応)	土壌雨量指数	
			注意報基準	警報基準
北大阪	茨木市	52352431	97	148
北大阪	茨木市	52352432	97	148
北大阪	茨木市	52352433	97	148
北大阪	茨木市	52352434	97	148
北大阪	茨木市	52352435	99	150
北大阪	茨木市	52352441	97	148
北大阪	茨木市	52352442	97	148
北大阪	茨木市	52352443	97	148
北大阪	茨木市	52352444	97	148
北大阪	茨木市	52352450	97	148
北大阪	茨木市	52352451	97	148
北大阪	茨木市	52352452	97	148
北大阪	茨木市	52352453	97	148
北大阪	茨木市	52352454	97	148
北大阪	茨木市	52352455	99	150
北大阪	茨木市	52352460	97	148
北大阪	茨木市	52352461	97	148
北大阪	茨木市	52352462	97	148
北大阪	茨木市	52352463	97	148
北大阪	茨木市	52352464	97	148
北大阪	茨木市	52352470	97	148
北大阪	茨木市	52352471	97	148
北大阪	茨木市	52352472	97	148
北大阪	茨木市	52352473	97	148
北大阪	茨木市	52352474	97	148
北大阪	茨木市	52352475	99	150
北大阪	茨木市	52352481	93	141
北大阪	茨木市	52352482	93	141
北大阪	茨木市	52352483	93	141
北大阪	茨木市	52352484	93	141
北大阪	茨木市	52352485	93	142
北大阪	茨木市	52352492	93	141
北大阪	茨木市	52352493	93	141
北大阪	茨木市	52352494	93	141
北大阪	茨木市	52352495	93	142
北大阪	茨木市	52353402	93	141
北大阪	箕面市	52351376	91	—
北大阪	箕面市	52351386	91	138
北大阪	箕面市	52351387	91	138
北大阪	箕面市	52351388	91	138
北大阪	箕面市	52351389	91	138
北大阪	箕面市	52351396	91	138
北大阪	箕面市	52351397	91	138
北大阪	箕面市	52351398	91	138
北大阪	箕面市	52351399	91	138
北大阪	箕面市	52351491	93	142
北大阪	箕面市	52352306	91	138
北大阪	箕面市	52352307	91	138
北大阪	箕面市	52352308	91	138
北大阪	箕面市	52352309	91	138
北大阪	箕面市	52352317	91	138

(別添)大雨警報・注意報の土壌雨量指数基準値

令和元年5月29日現在

市町村等を まとめた地域	市町村等	地域メッシュコード (1 km格子対応)	土壌雨量指数	
			注意報基準	警報基準
北大阪	箕面市	52352318	91	138
北大阪	箕面市	52352319	91	138
北大阪	箕面市	52352327	96	146
北大阪	箕面市	52352328	96	146
北大阪	箕面市	52352329	96	146
北大阪	箕面市	52352337	96	146
北大阪	箕面市	52352338	96	146
北大阪	箕面市	52352339	96	146
北大阪	箕面市	52352346	96	146
北大阪	箕面市	52352347	96	146
北大阪	箕面市	52352348	96	146
北大阪	箕面市	52352349	96	146
北大阪	箕面市	52352355	96	146
北大阪	箕面市	52352356	96	146
北大阪	箕面市	52352357	96	146
北大阪	箕面市	52352358	96	146
北大阪	箕面市	52352365	96	146
北大阪	箕面市	52352366	96	146
北大阪	箕面市	52352367	96	146
北大阪	箕面市	52352376	96	146
北大阪	箕面市	52352377	96	146
北大阪	箕面市	52352378	96	146
北大阪	箕面市	52352387	93	142
北大阪	箕面市	52352400	93	142
北大阪	箕面市	52352401	93	142
北大阪	箕面市	52352410	93	142
北大阪	箕面市	52352411	93	142
北大阪	箕面市	52352420	97	148
北大阪	箕面市	52352421	97	148
北大阪	箕面市	52352430	97	148
北大阪	箕面市	52352440	97	148
北大阪	摂津市	52351414	114	—
北大阪	摂津市	52351415	114	—
北大阪	摂津市	52351424	114	—
北大阪	摂津市	52351425	114	—
北大阪	摂津市	52351426	114	—
北大阪	摂津市	52351433	114	—
北大阪	摂津市	52351434	114	—
北大阪	摂津市	52351435	114	—
北大阪	摂津市	52351436	114	—
北大阪	摂津市	52351437	114	—
北大阪	摂津市	52351443	114	—
北大阪	摂津市	52351444	114	—
北大阪	摂津市	52351447	114	—
北大阪	島本町	52352552	114	173
北大阪	島本町	52352553	114	—
北大阪	島本町	52352554	114	—
北大阪	島本町	52352561	114	173
北大阪	島本町	52352562	114	173
北大阪	島本町	52352563	114	173
北大阪	島本町	52352571	114	173

(別添)大雨警報・注意報の土壌雨量指数基準値

令和元年5月29日現在

市町村等を まとめた地域	市町村等	地域メッシュコード (1 km格子対応)	土壌雨量指数	
			注意報基準	警報基準
北大阪	島本町	52352572	114	173
北大阪	島本町	52352573	114	173
北大阪	島本町	52352581	106	162
北大阪	島本町	52352582	106	162
北大阪	島本町	52352590	106	162
北大阪	島本町	52352591	106	162
北大阪	島本町	52353500	106	162
北大阪	島本町	52353501	106	162
北大阪	島本町	52353510	106	162
北大阪	豊能町	52352359	96	146
北大阪	豊能町	52352368	96	146
北大阪	豊能町	52352369	96	146
北大阪	豊能町	52352375	96	146
北大阪	豊能町	52352379	96	146
北大阪	豊能町	52352384	95	145
北大阪	豊能町	52352385	93	142
北大阪	豊能町	52352386	93	142
北大阪	豊能町	52352388	93	142
北大阪	豊能町	52352389	93	142
北大阪	豊能町	52352394	95	145
北大阪	豊能町	52352395	93	142
北大阪	豊能町	52352396	93	142
北大阪	豊能町	52352397	93	142
北大阪	豊能町	52352398	93	142
北大阪	豊能町	52352399	93	142
北大阪	豊能町	52352480	93	141
北大阪	豊能町	52352490	93	141
北大阪	豊能町	52352491	93	141
北大阪	豊能町	52353307	93	142
北大阪	豊能町	52353308	93	142
北大阪	豊能町	52353309	93	142
北大阪	豊能町	52353318	93	142
北大阪	豊能町	52353319	93	142
北大阪	豊能町	52353328	93	142
北大阪	豊能町	52353329	93	142
北大阪	豊能町	52353400	93	141
北大阪	豊能町	52353401	93	141
北大阪	豊能町	52353410	93	141
北大阪	豊能町	52353411	93	141
北大阪	豊能町	52353420	93	141
北大阪	能勢町	52353258	94	143
北大阪	能勢町	52353259	94	143
北大阪	能勢町	52353268	94	143
北大阪	能勢町	52353269	94	143
北大阪	能勢町	52353278	94	143
北大阪	能勢町	52353279	94	143
北大阪	能勢町	52353288	94	143
北大阪	能勢町	52353289	94	143
北大阪	能勢町	52353298	94	143
北大阪	能勢町	52353299	94	143
北大阪	能勢町	52353316	93	142

(別添)大雨警報・注意報の土壌雨量指数基準値

令和元年5月29日現在

市町村等を まとめた地域	市町村等	地域メッシュコード (1 km格子対応)	土壌雨量指数	
			注意報基準	警報基準
北大阪	能勢町	52353317	93	142
北大阪	能勢町	52353323	95	145
北大阪	能勢町	52353324	95	145
北大阪	能勢町	52353325	93	142
北大阪	能勢町	52353326	93	142
北大阪	能勢町	52353327	93	142
北大阪	能勢町	52353331	95	145
北大阪	能勢町	52353332	95	145
北大阪	能勢町	52353333	95	145
北大阪	能勢町	52353334	95	145
北大阪	能勢町	52353335	93	142
北大阪	能勢町	52353336	93	142
北大阪	能勢町	52353337	93	142
北大阪	能勢町	52353338	93	142
北大阪	能勢町	52353341	94	143
北大阪	能勢町	52353342	94	143
北大阪	能勢町	52353343	94	143
北大阪	能勢町	52353344	94	143
北大阪	能勢町	52353345	92	140
北大阪	能勢町	52353346	92	140
北大阪	能勢町	52353347	92	140
北大阪	能勢町	52353348	92	140
北大阪	能勢町	52353350	94	143
北大阪	能勢町	52353351	94	143
北大阪	能勢町	52353352	94	143
北大阪	能勢町	52353353	94	143
北大阪	能勢町	52353354	94	143
北大阪	能勢町	52353355	92	140
北大阪	能勢町	52353356	92	140
北大阪	能勢町	52353357	92	140
北大阪	能勢町	52353358	92	140
北大阪	能勢町	52353360	94	143
北大阪	能勢町	52353361	94	143
北大阪	能勢町	52353362	94	143
北大阪	能勢町	52353363	94	143
北大阪	能勢町	52353364	94	143
北大阪	能勢町	52353365	92	140
北大阪	能勢町	52353366	92	140
北大阪	能勢町	52353367	92	140
北大阪	能勢町	52353368	92	140
北大阪	能勢町	52353370	94	143
北大阪	能勢町	52353371	94	143
北大阪	能勢町	52353372	94	143
北大阪	能勢町	52353373	94	143
北大阪	能勢町	52353374	94	143
北大阪	能勢町	52353375	92	140
北大阪	能勢町	52353376	92	140
北大阪	能勢町	52353377	92	140
北大阪	能勢町	52353378	92	140
北大阪	能勢町	52353380	94	143
北大阪	能勢町	52353381	94	143

(別添)大雨警報・注意報の土壌雨量指数基準値

令和元年5月29日現在

市町村等を まとめた地域	市町村等	地域メッシュコード (1 km格子対応)	土壌雨量指数	
			注意報基準	警報基準
北大阪	能勢町	52353382	94	143
北大阪	能勢町	52353383	94	143
北大阪	能勢町	52353384	94	143
北大阪	能勢町	52353385	92	140
北大阪	能勢町	52353386	92	140
北大阪	能勢町	52353387	92	140
北大阪	能勢町	52353388	92	140
北大阪	能勢町	52353390	94	143
北大阪	能勢町	52353391	94	143
北大阪	能勢町	52353392	94	143
北大阪	能勢町	52353393	94	143
北大阪	能勢町	52353394	94	143
北大阪	能勢町	52353395	92	140
北大阪	能勢町	52353396	92	140
北大阪	能勢町	52353397	92	140
北大阪	能勢町	52354208	96	146
北大阪	能勢町	52354209	96	146
北大阪	能勢町	52354218	96	146
北大阪	能勢町	52354219	96	146
北大阪	能勢町	52354228	96	146
北大阪	能勢町	52354229	96	146
北大阪	能勢町	52354237	96	146
北大阪	能勢町	52354238	96	146
北大阪	能勢町	52354239	96	146
北大阪	能勢町	52354247	96	146
北大阪	能勢町	52354248	96	146
北大阪	能勢町	52354249	96	146
北大阪	能勢町	52354258	96	146
北大阪	能勢町	52354259	96	146
北大阪	能勢町	52354300	98	149
北大阪	能勢町	52354301	98	149
北大阪	能勢町	52354302	98	149
北大阪	能勢町	52354303	98	149
北大阪	能勢町	52354304	98	149
北大阪	能勢町	52354305	97	148
北大阪	能勢町	52354310	98	149
北大阪	能勢町	52354330	98	149
東部大阪	守口市	52350465	114	—
東部大阪	守口市	52350466	114	—
東部大阪	守口市	52350474	114	—
東部大阪	守口市	52350475	114	—
東部大阪	守口市	52350485	114	—
東部大阪	守口市	52350495	114	—
東部大阪	守口市	52350496	114	—
東部大阪	守口市	52351405	114	—
東部大阪	守口市	52351406	114	—
東部大阪	守口市	52351407	114	—
東部大阪	守口市	52351416	114	—
東部大阪	守口市	52351417	114	—
東部大阪	枚方市	52351459	114	—
東部大阪	枚方市	52351532	93	139

(別添)大雨警報・注意報の土壌雨量指数基準値

令和元年5月29日現在

市町村等を まとめた地域	市町村等	地域メッシュコード (1 km格子対応)	土壌雨量指数	
			注意報基準	警報基準
東部大阪	枚方市	52351533	114	—
東部大阪	枚方市	52351537	91	137
東部大阪	枚方市	52351541	93	139
東部大阪	枚方市	52351542	93	139
東部大阪	枚方市	52351543	93	139
東部大阪	枚方市	52351547	91	137
東部大阪	枚方市	52351548	91	137
東部大阪	枚方市	52351550	93	139
東部大阪	枚方市	52351551	93	139
東部大阪	枚方市	52351552	93	139
東部大阪	枚方市	52351557	91	137
東部大阪	枚方市	52351558	91	137
東部大阪	枚方市	52351560	114	—
東部大阪	枚方市	52351561	97	146
東部大阪	枚方市	52351562	97	146
東部大阪	枚方市	52351563	97	146
東部大阪	枚方市	52351564	114	—
東部大阪	枚方市	52351565	114	—
東部大阪	枚方市	52351566	97	146
東部大阪	枚方市	52351567	97	146
東部大阪	枚方市	52351568	97	146
東部大阪	枚方市	52351569	97	146
東部大阪	枚方市	52351571	97	146
東部大阪	枚方市	52351572	97	146
東部大阪	枚方市	52351573	97	146
東部大阪	枚方市	52351574	114	—
東部大阪	枚方市	52351575	114	—
東部大阪	枚方市	52351576	97	146
東部大阪	枚方市	52351577	97	146
東部大阪	枚方市	52351578	97	146
東部大阪	枚方市	52351581	114	—
東部大阪	枚方市	52351582	97	146
東部大阪	枚方市	52351583	114	—
東部大阪	枚方市	52351584	114	—
東部大阪	枚方市	52351585	97	146
東部大阪	枚方市	52351586	114	—
東部大阪	枚方市	52351587	97	146
東部大阪	枚方市	52351588	97	146
東部大阪	枚方市	52351592	97	146
東部大阪	枚方市	52351593	97	146
東部大阪	枚方市	52351594	114	—
東部大阪	枚方市	52351595	97	146
東部大阪	枚方市	52351596	114	—
東部大阪	枚方市	52351597	97	146
東部大阪	枚方市	52352502	114	—
東部大阪	枚方市	52352503	114	—
東部大阪	枚方市	52352504	114	—
東部大阪	枚方市	52352505	114	—
東部大阪	枚方市	52352506	97	146
東部大阪	枚方市	52352512	114	—
東部大阪	枚方市	52352513	97	146

(別添)大雨警報・注意報の土壌雨量指数基準値

令和元年5月29日現在

市町村等を まとめた地域	市町村等	地域メッシュコード (1 km格子対応)	土壌雨量指数	
			注意報基準	警報基準
東部大阪	枚方市	52352514	114	—
東部大阪	枚方市	52352515	114	—
東部大阪	枚方市	52352516	97	146
東部大阪	枚方市	52352523	114	—
東部大阪	枚方市	52352524	114	—
東部大阪	枚方市	52352534	114	—
東部大阪	枚方市	52352544	114	—
東部大阪	八尾市	51357407	114	—
東部大阪	八尾市	51357408	114	—
東部大阪	八尾市	51357416	114	—
東部大阪	八尾市	51357417	114	—
東部大阪	八尾市	51357418	114	—
東部大阪	八尾市	51357419	114	—
東部大阪	八尾市	51357427	114	—
東部大阪	八尾市	51357428	114	—
東部大阪	八尾市	51357429	114	—
東部大阪	八尾市	51357436	114	—
東部大阪	八尾市	51357437	114	—
東部大阪	八尾市	51357438	114	—
東部大阪	八尾市	51357439	114	—
東部大阪	八尾市	51357446	114	—
東部大阪	八尾市	51357447	114	—
東部大阪	八尾市	51357448	114	—
東部大阪	八尾市	51357449	114	—
東部大阪	八尾市	51357456	114	—
東部大阪	八尾市	51357457	114	—
東部大阪	八尾市	51357458	114	—
東部大阪	八尾市	51357459	114	—
東部大阪	八尾市	51357467	114	—
東部大阪	八尾市	51357468	114	—
東部大阪	八尾市	51357469	114	—
東部大阪	八尾市	51357478	114	—
東部大阪	八尾市	51357479	114	—
東部大阪	八尾市	51357520	91	137
東部大阪	八尾市	51357521	91	137
東部大阪	八尾市	51357530	91	137
東部大阪	八尾市	51357531	91	137
東部大阪	八尾市	51357540	91	137
東部大阪	八尾市	51357541	91	137
東部大阪	八尾市	51357542	91	137
東部大阪	八尾市	51357550	114	—
東部大阪	八尾市	51357551	91	137
東部大阪	八尾市	51357552	91	137
東部大阪	八尾市	51357560	114	—
東部大阪	八尾市	51357561	91	137
東部大阪	八尾市	51357562	91	137
東部大阪	寝屋川市	52350499	114	—
東部大阪	寝屋川市	52351408	114	—
東部大阪	寝屋川市	52351409	114	—
東部大阪	寝屋川市	52351418	114	—
東部大阪	寝屋川市	52351419	114	—

(別添)大雨警報・注意報の土壌雨量指数基準値

令和元年5月29日現在

市町村等を まとめた地域	市町村等	地域メッシュコード (1 km格子対応)	土壌雨量指数	
			注意報基準	警報基準
東部大阪	寝屋川市	52351427	114	—
東部大阪	寝屋川市	52351428	114	—
東部大阪	寝屋川市	52351429	114	—
東部大阪	寝屋川市	52351438	114	—
東部大阪	寝屋川市	52351439	114	—
東部大阪	寝屋川市	52351449	114	—
東部大阪	寝屋川市	52351500	114	—
東部大阪	寝屋川市	52351501	93	139
東部大阪	寝屋川市	52351502	93	139
東部大阪	寝屋川市	52351510	93	139
東部大阪	寝屋川市	52351511	93	139
東部大阪	寝屋川市	52351512	93	139
東部大阪	寝屋川市	52351520	93	139
東部大阪	寝屋川市	52351521	93	139
東部大阪	寝屋川市	52351522	93	139
東部大阪	寝屋川市	52351530	93	139
東部大阪	寝屋川市	52351531	93	139
東部大阪	寝屋川市	52351540	93	139
東部大阪	大東市	52350448	114	—
東部大阪	大東市	52350449	114	—
東部大阪	大東市	52350458	114	—
東部大阪	大東市	52350459	114	—
東部大阪	大東市	52350469	114	—
東部大阪	大東市	52350540	114	—
東部大阪	大東市	52350541	91	136
東部大阪	大東市	52350542	91	136
東部大阪	大東市	52350543	91	136
東部大阪	大東市	52350550	114	—
東部大阪	大東市	52350551	91	136
東部大阪	大東市	52350552	91	136
東部大阪	大東市	52350553	91	136
東部大阪	大東市	52350560	114	—
東部大阪	大東市	52350561	91	136
東部大阪	大東市	52350562	91	136
東部大阪	大東市	52350570	114	—
東部大阪	大東市	52350571	91	136
東部大阪	柏原市	51356561	95	143
東部大阪	柏原市	51356562	95	143
東部大阪	柏原市	51356570	95	143
東部大阪	柏原市	51356571	95	143
東部大阪	柏原市	51356572	95	143
東部大阪	柏原市	51356580	95	143
東部大阪	柏原市	51356581	95	143
東部大阪	柏原市	51356582	95	143
東部大阪	柏原市	51356583	95	143
東部大阪	柏原市	51356590	95	143
東部大阪	柏原市	51356591	95	143
東部大阪	柏原市	51356592	95	143
東部大阪	柏原市	51356593	95	143
東部大阪	柏原市	51357409	114	—
東部大阪	柏原市	51357500	95	143

(別添)大雨警報・注意報の土壌雨量指数基準値

令和元年5月29日現在

市町村等を まとめた地域	市町村等	地域メッシュコード (1 km格子対応)	土壌雨量指数	
			注意報基準	警報基準
東部大阪	柏原市	51357501	95	143
東部大阪	柏原市	51357502	95	143
東部大阪	柏原市	51357503	95	143
東部大阪	柏原市	51357510	95	143
東部大阪	柏原市	51357511	95	143
東部大阪	柏原市	51357512	95	143
東部大阪	柏原市	51357513	95	143
東部大阪	門真市	52350467	114	—
東部大阪	門真市	52350468	114	—
東部大阪	門真市	52350476	114	—
東部大阪	門真市	52350477	114	—
東部大阪	門真市	52350478	114	—
東部大阪	門真市	52350479	114	—
東部大阪	門真市	52350486	114	—
東部大阪	門真市	52350487	114	—
東部大阪	門真市	52350488	114	—
東部大阪	門真市	52350489	114	—
東部大阪	門真市	52350497	114	—
東部大阪	門真市	52350498	114	—
東部大阪	東大阪市	51357465	114	—
東部大阪	東大阪市	51357466	114	—
東部大阪	東大阪市	51357475	114	—
東部大阪	東大阪市	51357476	114	—
東部大阪	東大阪市	51357477	114	—
東部大阪	東大阪市	51357485	114	—
東部大阪	東大阪市	51357486	114	—
東部大阪	東大阪市	51357487	114	—
東部大阪	東大阪市	51357488	114	—
東部大阪	東大阪市	51357489	114	—
東部大阪	東大阪市	51357495	114	—
東部大阪	東大阪市	51357496	114	—
東部大阪	東大阪市	51357497	114	—
東部大阪	東大阪市	51357498	114	—
東部大阪	東大阪市	51357499	114	—
東部大阪	東大阪市	51357570	114	—
東部大阪	東大阪市	51357571	100	150
東部大阪	東大阪市	51357572	100	150
東部大阪	東大阪市	51357580	114	—
東部大阪	東大阪市	51357581	106	159
東部大阪	東大阪市	51357582	106	159
東部大阪	東大阪市	51357590	114	—
東部大阪	東大阪市	51357591	106	159
東部大阪	東大阪市	51357592	106	159
東部大阪	東大阪市	51357593	106	159
東部大阪	東大阪市	52350405	114	—
東部大阪	東大阪市	52350406	114	—
東部大阪	東大阪市	52350407	114	—
東部大阪	東大阪市	52350408	114	—
東部大阪	東大阪市	52350409	114	—
東部大阪	東大阪市	52350415	114	—
東部大阪	東大阪市	52350416	114	—

(別添)大雨警報・注意報の土壌雨量指数基準値

令和元年5月29日現在

市町村等を まとめた地域	市町村等	地域メッシュコード (1 km格子対応)	土壌雨量指数	
			注意報基準	警報基準
東部大阪	東大阪市	52350417	114	—
東部大阪	東大阪市	52350418	114	—
東部大阪	東大阪市	52350419	114	—
東部大阪	東大阪市	52350426	114	—
東部大阪	東大阪市	52350427	114	—
東部大阪	東大阪市	52350428	114	—
東部大阪	東大阪市	52350429	114	—
東部大阪	東大阪市	52350437	114	—
東部大阪	東大阪市	52350438	114	—
東部大阪	東大阪市	52350439	114	—
東部大阪	東大阪市	52350500	114	—
東部大阪	東大阪市	52350501	106	159
東部大阪	東大阪市	52350502	106	159
東部大阪	東大阪市	52350503	106	159
東部大阪	東大阪市	52350510	114	—
東部大阪	東大阪市	52350511	106	159
東部大阪	東大阪市	52350512	106	159
東部大阪	東大阪市	52350513	106	159
東部大阪	東大阪市	52350520	114	—
東部大阪	東大阪市	52350521	106	159
東部大阪	東大阪市	52350522	106	159
東部大阪	東大阪市	52350523	106	159
東部大阪	東大阪市	52350530	114	—
東部大阪	東大阪市	52350531	106	159
東部大阪	東大阪市	52350532	106	159
東部大阪	東大阪市	52350533	106	159
東部大阪	四條畷市	52350554	86	129
東部大阪	四條畷市	52350563	86	129
東部大阪	四條畷市	52350564	86	129
東部大阪	四條畷市	52350565	81	122
東部大阪	四條畷市	52350572	86	129
東部大阪	四條畷市	52350573	86	129
東部大阪	四條畷市	52350574	86	129
東部大阪	四條畷市	52350575	81	122
東部大阪	四條畷市	52350580	86	129
東部大阪	四條畷市	52350581	86	129
東部大阪	四條畷市	52350582	86	129
東部大阪	四條畷市	52350583	86	129
東部大阪	四條畷市	52350584	86	129
東部大阪	四條畷市	52350585	81	122
東部大阪	四條畷市	52350590	86	129
東部大阪	四條畷市	52350591	86	129
東部大阪	四條畷市	52350592	86	129
東部大阪	四條畷市	52350593	86	129
東部大阪	交野市	52350594	91	136
東部大阪	交野市	52350595	87	130
東部大阪	交野市	52351503	93	139
東部大阪	交野市	52351504	93	139
東部大阪	交野市	52351505	91	137
東部大阪	交野市	52351506	91	137
東部大阪	交野市	52351513	93	139

(別添)大雨警報・注意報の土壌雨量指数基準値

令和元年5月29日現在

市町村等を まとめた地域	市町村等	地域メッシュコード (1 km格子対応)	土壌雨量指数	
			注意報基準	警報基準
東部大阪	交野市	52351514	93	139
東部大阪	交野市	52351515	91	137
東部大阪	交野市	52351516	91	137
東部大阪	交野市	52351523	93	139
東部大阪	交野市	52351524	93	139
東部大阪	交野市	52351525	91	137
東部大阪	交野市	52351526	91	137
東部大阪	交野市	52351534	93	139
東部大阪	交野市	52351535	91	137
東部大阪	交野市	52351536	91	137
東部大阪	交野市	52351544	114	—
東部大阪	交野市	52351545	91	137
東部大阪	交野市	52351546	91	137
東部大阪	交野市	52351553	93	139
東部大阪	交野市	52351554	114	—
東部大阪	交野市	52351555	91	137
東部大阪	交野市	52351556	91	137
南河内	富田林市	51355437	93	135
南河内	富田林市	51355438	93	135
南河内	富田林市	51355446	88	128
南河内	富田林市	51355447	88	128
南河内	富田林市	51355448	88	128
南河内	富田林市	51355456	88	128
南河内	富田林市	51355457	88	128
南河内	富田林市	51355458	88	128
南河内	富田林市	51355466	88	128
南河内	富田林市	51355467	88	128
南河内	富田林市	51355468	88	128
南河内	富田林市	51355475	88	128
南河内	富田林市	51355476	88	128
南河内	富田林市	51355477	88	128
南河内	富田林市	51355478	88	128
南河内	富田林市	51355485	88	128
南河内	富田林市	51355486	88	128
南河内	富田林市	51355487	88	128
南河内	富田林市	51355488	88	128
南河内	富田林市	51355495	88	128
南河内	富田林市	51355496	88	128
南河内	富田林市	51355497	88	—
南河内	富田林市	51355498	88	—
南河内	富田林市	51355499	88	128
南河内	富田林市	51356405	87	127
南河内	富田林市	51356406	87	127
南河内	富田林市	51356407	87	127
南河内	富田林市	51356408	88	—
南河内	富田林市	51356409	87	127
南河内	富田林市	51356415	87	127
南河内	富田林市	51356416	87	127
南河内	富田林市	51356417	87	127
南河内	富田林市	51356418	88	—
南河内	富田林市	51356419	88	—

(別添)大雨警報・注意報の土壌雨量指数基準値

令和元年5月29日現在

市町村等を まとめた地域	市町村等	地域メッシュコード (1 km格子対応)	土壌雨量指数	
			注意報基準	警報基準
南河内	富田林市	51356427	87	127
南河内	富田林市	51356428	87	127
南河内	富田林市	51356429	88	—
南河内	富田林市	51356437	87	127
南河内	河内長野市	51354329	89	129
南河内	河内長野市	51354339	89	129
南河内	河内長野市	51354349	89	129
南河内	河内長野市	51354410	94	137
南河内	河内長野市	51354411	94	137
南河内	河内長野市	51354420	90	131
南河内	河内長野市	51354421	90	131
南河内	河内長野市	51354422	90	131
南河内	河内長野市	51354430	90	131
南河内	河内長野市	51354431	90	131
南河内	河内長野市	51354432	90	131
南河内	河内長野市	51354433	90	131
南河内	河内長野市	51354434	90	131
南河内	河内長野市	51354440	90	131
南河内	河内長野市	51354441	90	131
南河内	河内長野市	51354442	90	131
南河内	河内長野市	51354443	90	131
南河内	河内長野市	51354444	90	131
南河内	河内長野市	51354450	90	131
南河内	河内長野市	51354451	90	131
南河内	河内長野市	51354452	90	131
南河内	河内長野市	51354453	90	131
南河内	河内長野市	51354454	90	131
南河内	河内長野市	51354455	84	123
南河内	河内長野市	51354456	84	123
南河内	河内長野市	51354457	84	123
南河内	河内長野市	51354458	84	123
南河内	河内長野市	51354461	90	131
南河内	河内長野市	51354462	90	131
南河内	河内長野市	51354463	90	131
南河内	河内長野市	51354464	90	131
南河内	河内長野市	51354465	84	123
南河内	河内長野市	51354466	84	123
南河内	河内長野市	51354467	84	123
南河内	河内長野市	51354468	84	123
南河内	河内長野市	51354469	84	123
南河内	河内長野市	51354472	90	131
南河内	河内長野市	51354473	90	131
南河内	河内長野市	51354474	90	131
南河内	河内長野市	51354475	84	123
南河内	河内長野市	51354476	84	123
南河内	河内長野市	51354477	84	123
南河内	河内長野市	51354478	84	123
南河内	河内長野市	51354479	84	123
南河内	河内長野市	51354482	91	132
南河内	河内長野市	51354483	91	132
南河内	河内長野市	51354484	91	132

(別添)大雨警報・注意報の土壌雨量指数基準値

令和元年5月29日現在

市町村等を まとめた地域	市町村等	地域メッシュコード (1 km格子対応)	土壌雨量指数	
			注意報基準	警報基準
南河内	河内長野市	51354485	88	128
南河内	河内長野市	51354486	88	128
南河内	河内長野市	51354487	88	128
南河内	河内長野市	51354488	88	128
南河内	河内長野市	51354489	88	128
南河内	河内長野市	51354492	91	132
南河内	河内長野市	51354493	91	132
南河内	河内長野市	51354494	91	132
南河内	河内長野市	51354495	88	128
南河内	河内長野市	51354496	88	128
南河内	河内長野市	51354497	88	128
南河内	河内長野市	51354498	88	128
南河内	河内長野市	51354499	88	128
南河内	河内長野市	51354560	85	124
南河内	河内長野市	51354561	85	124
南河内	河内長野市	51354562	85	124
南河内	河内長野市	51354570	85	124
南河内	河内長野市	51354571	85	124
南河内	河内長野市	51354572	85	124
南河内	河内長野市	51354580	91	133
南河内	河内長野市	51354581	91	133
南河内	河内長野市	51354590	91	133
南河内	河内長野市	51355402	91	132
南河内	河内長野市	51355403	91	132
南河内	河内長野市	51355404	91	132
南河内	河内長野市	51355405	88	128
南河内	河内長野市	51355406	88	128
南河内	河内長野市	51355407	88	128
南河内	河内長野市	51355408	88	128
南河内	河内長野市	51355409	88	128
南河内	河内長野市	51355412	91	132
南河内	河内長野市	51355413	91	132
南河内	河内長野市	51355414	91	132
南河内	河内長野市	51355415	88	128
南河内	河内長野市	51355416	88	128
南河内	河内長野市	51355417	88	128
南河内	河内長野市	51355418	88	128
南河内	河内長野市	51355422	91	132
南河内	河内長野市	51355423	91	132
南河内	河内長野市	51355424	91	132
南河内	河内長野市	51355425	88	128
南河内	河内長野市	51355426	88	128
南河内	河内長野市	51355427	88	128
南河内	河内長野市	51355432	91	132
南河内	河内長野市	51355433	91	132
南河内	河内長野市	51355434	91	132
南河内	河内長野市	51355435	88	128
南河内	河内長野市	51355436	88	128
南河内	河内長野市	51355443	86	125
南河内	河内長野市	51355444	86	125
南河内	河内長野市	51355445	82	120

(別添)大雨警報・注意報の土壌雨量指数基準値

令和元年5月29日現在

市町村等を まとめた地域	市町村等	地域メッシュコード (1 km格子対応)	土壌雨量指数	
			注意報基準	警報基準
南河内	河内長野市	51355453	86	125
南河内	河内長野市	51355454	86	125
南河内	河内長野市	51355455	82	120
南河内	河内長野市	51355464	86	125
南河内	河内長野市	51355465	82	120
南河内	松原市	51356474	114	—
南河内	松原市	51356483	114	—
南河内	松原市	51356484	114	—
南河内	松原市	51356492	114	—
南河内	松原市	51356493	114	—
南河内	松原市	51356494	114	—
南河内	松原市	51356495	114	—
南河内	松原市	51357402	114	—
南河内	松原市	51357403	114	—
南河内	松原市	51357404	114	—
南河内	松原市	51357405	114	—
南河内	松原市	51357406	114	—
南河内	松原市	51357412	114	—
南河内	松原市	51357413	114	—
南河内	羽曳野市	51356438	88	—
南河内	羽曳野市	51356439	87	127
南河内	羽曳野市	51356446	87	127
南河内	羽曳野市	51356447	87	127
南河内	羽曳野市	51356448	88	—
南河内	羽曳野市	51356449	87	127
南河内	羽曳野市	51356456	87	127
南河内	羽曳野市	51356457	87	127
南河内	羽曳野市	51356458	87	127
南河内	羽曳野市	51356459	87	127
南河内	羽曳野市	51356465	114	—
南河内	羽曳野市	51356466	86	125
南河内	羽曳野市	51356467	114	—
南河内	羽曳野市	51356468	114	—
南河内	羽曳野市	51356469	114	—
南河内	羽曳野市	51356475	114	—
南河内	羽曳野市	51356476	114	—
南河内	羽曳野市	51356477	114	—
南河内	羽曳野市	51356478	114	—
南河内	羽曳野市	51356479	86	125
南河内	羽曳野市	51356485	114	—
南河内	羽曳野市	51356486	114	—
南河内	羽曳野市	51356496	114	—
南河内	羽曳野市	51356530	84	123
南河内	羽曳野市	51356540	84	123
南河内	羽曳野市	51356541	84	123
南河内	羽曳野市	51356542	84	123
南河内	羽曳野市	51356550	84	123
南河内	羽曳野市	51356551	84	123
南河内	羽曳野市	51356560	82	119
南河内	藤井寺市	51356487	114	—
南河内	藤井寺市	51356488	114	—

(別添)大雨警報・注意報の土壌雨量指数基準値

令和元年5月29日現在

市町村等を まとめた地域	市町村等	地域メッシュコード (1 km格子対応)	土壌雨量指数	
			注意報基準	警報基準
南河内	藤井寺市	51356489	114	—
南河内	藤井寺市	51356497	114	—
南河内	藤井寺市	51356498	114	—
南河内	藤井寺市	51356499	114	—
南河内	大阪狭山市	51355463	91	132
南河内	大阪狭山市	51355473	99	—
南河内	大阪狭山市	51355474	91	132
南河内	大阪狭山市	51355483	91	132
南河内	大阪狭山市	51355484	99	—
南河内	大阪狭山市	51355493	91	132
南河内	大阪狭山市	51355494	91	132
南河内	大阪狭山市	51356403	90	131
南河内	大阪狭山市	51356404	114	—
南河内	大阪狭山市	51356413	90	131
南河内	大阪狭山市	51356414	114	—
南河内	大阪狭山市	51356424	114	—
南河内	太子町	51356501	84	123
南河内	太子町	51356502	84	123
南河内	太子町	51356511	84	123
南河内	太子町	51356512	84	123
南河内	太子町	51356513	84	123
南河内	太子町	51356520	84	123
南河内	太子町	51356521	84	123
南河内	太子町	51356522	84	123
南河内	太子町	51356523	84	123
南河内	太子町	51356531	84	123
南河内	太子町	51356532	84	123
南河内	太子町	51356533	84	123
南河内	河南町	51355479	88	128
南河内	河南町	51355489	88	128
南河内	河南町	51355551	86	126
南河内	河南町	51355552	86	126
南河内	河南町	51355560	86	126
南河内	河南町	51355561	86	126
南河内	河南町	51355562	86	126
南河内	河南町	51355563	86	126
南河内	河南町	51355564	86	126
南河内	河南町	51355570	86	126
南河内	河南町	51355571	86	126
南河内	河南町	51355572	86	126
南河内	河南町	51355573	86	126
南河内	河南町	51355574	86	126
南河内	河南町	51355580	86	126
南河内	河南町	51355581	86	126
南河内	河南町	51355582	86	126
南河内	河南町	51355583	86	126
南河内	河南町	51355584	86	126
南河内	河南町	51355590	86	126
南河内	河南町	51355591	86	126
南河内	河南町	51355592	86	126
南河内	河南町	51355593	86	126

(別添)大雨警報・注意報の土壌雨量指数基準値

令和元年5月29日現在

市町村等を まとめた地域	市町村等	地域メッシュコード (1 km格子対応)	土壌雨量指数	
			注意報基準	警報基準
南河内	河南町	51356500	84	123
南河内	河南町	51356503	84	123
南河内	河南町	51356510	84	123
南河内	千早赤阪村	51354582	91	133
南河内	千早赤阪村	51354583	91	133
南河内	千早赤阪村	51354591	91	133
南河内	千早赤阪村	51354592	91	133
南河内	千早赤阪村	51354593	91	133
南河内	千早赤阪村	51355419	88	128
南河内	千早赤阪村	51355428	88	128
南河内	千早赤阪村	51355429	88	128
南河内	千早赤阪村	51355439	88	128
南河内	千早赤阪村	51355449	82	120
南河内	千早赤阪村	51355459	82	120
南河内	千早赤阪村	51355469	82	120
南河内	千早赤阪村	51355500	91	133
南河内	千早赤阪村	51355501	91	133
南河内	千早赤阪村	51355502	91	133
南河内	千早赤阪村	51355510	91	133
南河内	千早赤阪村	51355511	91	133
南河内	千早赤阪村	51355512	91	133
南河内	千早赤阪村	51355513	91	133
南河内	千早赤阪村	51355520	91	133
南河内	千早赤阪村	51355521	91	133
南河内	千早赤阪村	51355522	91	133
南河内	千早赤阪村	51355523	91	133
南河内	千早赤阪村	51355530	91	133
南河内	千早赤阪村	51355531	91	133
南河内	千早赤阪村	51355532	91	133
南河内	千早赤阪村	51355533	91	133
南河内	千早赤阪村	51355534	91	133
南河内	千早赤阪村	51355540	82	119
南河内	千早赤阪村	51355541	82	119
南河内	千早赤阪村	51355542	82	119
南河内	千早赤阪村	51355543	82	119
南河内	千早赤阪村	51355544	82	119
南河内	千早赤阪村	51355550	82	119
南河内	千早赤阪村	51355553	82	119
南河内	千早赤阪村	51355554	82	119
泉州	堺市	51355359	99	127
泉州	堺市	51355368	99	127
泉州	堺市	51355369	99	127
泉州	堺市	51355378	99	127
泉州	堺市	51355379	114	—
泉州	堺市	51355387	99	127
泉州	堺市	51355388	99	127
泉州	堺市	51355389	114	—
泉州	堺市	51355397	114	—
泉州	堺市	51355398	114	—
泉州	堺市	51355399	99	127
泉州	堺市	51355420	105	135

(別添) 大雨警報・注意報の土壌雨量指数基準値

令和元年5月29日現在

市町村等を まとめた地域	市町村等	地域メッシュコード (1 km格子対応)	土壌雨量指数	
			注意報基準	警報基準
泉州	堺市	51355421	105	135
泉州	堺市	51355430	105	135
泉州	堺市	51355431	105	135
泉州	堺市	51355440	99	128
泉州	堺市	51355441	99	128
泉州	堺市	51355442	99	128
泉州	堺市	51355450	99	128
泉州	堺市	51355451	99	128
泉州	堺市	51355452	99	128
泉州	堺市	51355460	99	128
泉州	堺市	51355461	99	128
泉州	堺市	51355462	99	128
泉州	堺市	51355470	99	128
泉州	堺市	51355471	99	128
泉州	堺市	51355472	99	128
泉州	堺市	51355480	99	128
泉州	堺市	51355481	99	128
泉州	堺市	51355482	99	128
泉州	堺市	51355490	114	—
泉州	堺市	51355491	99	128
泉州	堺市	51355492	99	128
泉州	堺市	51356307	101	130
泉州	堺市	51356308	114	—
泉州	堺市	51356309	101	130
泉州	堺市	51356317	114	—
泉州	堺市	51356318	101	130
泉州	堺市	51356319	101	130
泉州	堺市	51356327	114	—
泉州	堺市	51356328	101	130
泉州	堺市	51356329	101	130
泉州	堺市	51356336	114	—
泉州	堺市	51356337	114	—
泉州	堺市	51356338	101	130
泉州	堺市	51356339	114	—
泉州	堺市	51356345	114	—
泉州	堺市	51356346	114	—
泉州	堺市	51356347	114	—
泉州	堺市	51356348	101	130
泉州	堺市	51356349	114	—
泉州	堺市	51356353	114	—
泉州	堺市	51356354	114	—
泉州	堺市	51356355	114	—
泉州	堺市	51356356	114	—
泉州	堺市	51356357	114	—
泉州	堺市	51356358	101	130
泉州	堺市	51356359	101	130
泉州	堺市	51356362	—	—
泉州	堺市	51356363	—	—
泉州	堺市	51356364	—	—
泉州	堺市	51356365	114	—
泉州	堺市	51356366	114	—

(別添)大雨警報・注意報の土壌雨量指数基準値

令和元年5月29日現在

市町村等を まとめた地域	市町村等	地域メッシュコード (1 km格子対応)	土壌雨量指数	
			注意報基準	警報基準
泉州	堺市	51356367	114	—
泉州	堺市	51356368	114	—
泉州	堺市	51356369	114	—
泉州	堺市	51356372	—	—
泉州	堺市	51356373	—	—
泉州	堺市	51356374	—	—
泉州	堺市	51356375	114	—
泉州	堺市	51356376	114	—
泉州	堺市	51356377	114	—
泉州	堺市	51356378	114	—
泉州	堺市	51356379	114	—
泉州	堺市	51356382	—	—
泉州	堺市	51356383	—	—
泉州	堺市	51356384	—	—
泉州	堺市	51356385	114	—
泉州	堺市	51356386	114	—
泉州	堺市	51356387	114	—
泉州	堺市	51356388	114	—
泉州	堺市	51356389	114	—
泉州	堺市	51356392	—	—
泉州	堺市	51356393	—	—
泉州	堺市	51356394	—	—
泉州	堺市	51356395	114	—
泉州	堺市	51356396	114	—
泉州	堺市	51356397	114	—
泉州	堺市	51356398	114	—
泉州	堺市	51356399	114	—
泉州	堺市	51356400	99	127
泉州	堺市	51356401	99	127
泉州	堺市	51356402	99	127
泉州	堺市	51356410	99	127
泉州	堺市	51356411	99	127
泉州	堺市	51356412	114	—
泉州	堺市	51356420	99	127
泉州	堺市	51356421	114	—
泉州	堺市	51356422	114	—
泉州	堺市	51356423	99	127
泉州	堺市	51356425	95	123
泉州	堺市	51356426	95	123
泉州	堺市	51356430	114	—
泉州	堺市	51356431	114	—
泉州	堺市	51356432	114	—
泉州	堺市	51356433	114	—
泉州	堺市	51356434	114	—
泉州	堺市	51356435	95	123
泉州	堺市	51356436	95	123
泉州	堺市	51356440	114	—
泉州	堺市	51356441	114	—
泉州	堺市	51356442	114	—
泉州	堺市	51356443	114	—
泉州	堺市	51356444	114	—

(別添)大雨警報・注意報の土壌雨量指数基準値

令和元年5月29日現在

市町村等を まとめた地域	市町村等	地域メッシュコード (1 km格子対応)	土壌雨量指数	
			注意報基準	警報基準
泉州	堺市	51356445	95	123
泉州	堺市	51356450	114	—
泉州	堺市	51356451	114	—
泉州	堺市	51356452	114	—
泉州	堺市	51356453	114	—
泉州	堺市	51356454	114	—
泉州	堺市	51356455	114	—
泉州	堺市	51356460	114	—
泉州	堺市	51356461	114	—
泉州	堺市	51356462	114	—
泉州	堺市	51356463	114	—
泉州	堺市	51356464	114	—
泉州	堺市	51356470	114	—
泉州	堺市	51356471	114	—
泉州	堺市	51356472	114	—
泉州	堺市	51356473	114	—
泉州	堺市	51356480	114	—
泉州	堺市	51356481	114	—
泉州	堺市	51356482	114	—
泉州	堺市	51356490	114	—
泉州	堺市	51356491	114	—
泉州	堺市	51357302	—	—
泉州	堺市	51357303	—	—
泉州	堺市	51357304	—	—
泉州	堺市	51357305	114	—
泉州	堺市	51357306	114	—
泉州	堺市	51357307	114	—
泉州	堺市	51357308	114	—
泉州	堺市	51357309	114	—
泉州	堺市	51357312	—	—
泉州	堺市	51357313	—	—
泉州	堺市	51357314	—	—
泉州	堺市	51357315	114	—
泉州	堺市	51357316	114	—
泉州	堺市	51357317	114	—
泉州	堺市	51357318	114	—
泉州	堺市	51357322	—	—
泉州	堺市	51357323	—	—
泉州	堺市	51357324	—	—
泉州	堺市	51357325	114	—
泉州	堺市	51357326	114	—
泉州	堺市	51357401	114	—
泉州	岸和田市	51354325	102	132
泉州	岸和田市	51354334	101	130
泉州	岸和田市	51354335	102	132
泉州	岸和田市	51354344	101	130
泉州	岸和田市	51354345	102	132
泉州	岸和田市	51354346	102	132
泉州	岸和田市	51354354	101	130
泉州	岸和田市	51354355	102	132
泉州	岸和田市	51354356	102	132

(別添)大雨警報・注意報の土壌雨量指数基準値

令和元年5月29日現在

市町村等を まとめた地域	市町村等	地域メッシュコード (1 km格子対応)	土壌雨量指数	
			注意報基準	警報基準
泉州	岸和田市	51354363	101	130
泉州	岸和田市	51354364	101	130
泉州	岸和田市	51354365	102	132
泉州	岸和田市	51354373	101	130
泉州	岸和田市	51354374	101	130
泉州	岸和田市	51354375	102	132
泉州	岸和田市	51354383	98	126
泉州	岸和田市	51354384	98	126
泉州	岸和田市	51354385	102	132
泉州	岸和田市	51354392	98	126
泉州	岸和田市	51354393	98	126
泉州	岸和田市	51354394	98	126
泉州	岸和田市	51354395	102	132
泉州	岸和田市	51355249	114	—
泉州	岸和田市	51355258	114	—
泉州	岸和田市	51355259	114	—
泉州	岸和田市	51355267	—	—
泉州	岸和田市	51355268	114	—
泉州	岸和田市	51355269	114	—
泉州	岸和田市	51355278	—	—
泉州	岸和田市	51355279	114	—
泉州	岸和田市	51355289	114	—
泉州	岸和田市	51355299	114	—
泉州	岸和田市	51355301	98	126
泉州	岸和田市	51355302	98	126
泉州	岸和田市	51355303	98	126
泉州	岸和田市	51355304	98	126
泉州	岸和田市	51355305	102	132
泉州	岸和田市	51355310	98	126
泉州	岸和田市	51355311	98	126
泉州	岸和田市	51355312	98	126
泉州	岸和田市	51355313	98	126
泉州	岸和田市	51355314	98	126
泉州	岸和田市	51355315	102	132
泉州	岸和田市	51355320	98	126
泉州	岸和田市	51355321	114	—
泉州	岸和田市	51355322	98	126
泉州	岸和田市	51355323	98	126
泉州	岸和田市	51355324	98	126
泉州	岸和田市	51355325	102	132
泉州	岸和田市	51355330	114	—
泉州	岸和田市	51355331	114	—
泉州	岸和田市	51355332	114	—
泉州	岸和田市	51355333	98	126
泉州	岸和田市	51355334	98	126
泉州	岸和田市	51355340	114	—
泉州	岸和田市	51355341	114	—
泉州	岸和田市	51355342	114	—
泉州	岸和田市	51355343	99	127
泉州	岸和田市	51355344	99	127
泉州	岸和田市	51355350	114	—

(別添) 大雨警報・注意報の土壌雨量指数基準値

令和元年5月29日現在

市町村等を まとめた地域	市町村等	地域メッシュコード (1 km格子対応)	土壌雨量指数	
			注意報基準	警報基準
泉州	岸和田市	51355351	114	—
泉州	岸和田市	51355352	114	—
泉州	岸和田市	51355353	114	—
泉州	岸和田市	51355354	114	—
泉州	岸和田市	51355360	114	—
泉州	岸和田市	51355361	114	—
泉州	岸和田市	51355362	114	—
泉州	岸和田市	51355370	114	—
泉州	岸和田市	51355371	114	—
泉州	岸和田市	51355372	114	—
泉州	岸和田市	51355380	114	—
泉州	岸和田市	51355381	114	—
泉州	泉大津市	51355383	114	—
泉州	泉大津市	51355392	114	—
泉州	泉大津市	51355393	114	—
泉州	泉大津市	51356219	—	—
泉州	泉大津市	51356229	—	—
泉州	泉大津市	51356301	114	—
泉州	泉大津市	51356302	114	—
泉州	泉大津市	51356303	114	—
泉州	泉大津市	51356310	114	—
泉州	泉大津市	51356311	114	—
泉州	泉大津市	51356312	114	—
泉州	泉大津市	51356313	114	—
泉州	泉大津市	51356314	114	—
泉州	泉大津市	51356320	114	—
泉州	泉大津市	51356321	114	—
泉州	泉大津市	51356322	114	—
泉州	泉大津市	51356323	114	—
泉州	泉大津市	51356331	114	—
泉州	貝塚市	51354299	102	132
泉州	貝塚市	51354313	109	140
泉州	貝塚市	51354321	101	130
泉州	貝塚市	51354322	101	130
泉州	貝塚市	51354323	101	130
泉州	貝塚市	51354324	101	130
泉州	貝塚市	51354331	101	130
泉州	貝塚市	51354332	101	130
泉州	貝塚市	51354333	101	130
泉州	貝塚市	51354341	101	130
泉州	貝塚市	51354342	101	130
泉州	貝塚市	51354343	101	130
泉州	貝塚市	51354351	101	130
泉州	貝塚市	51354352	101	130
泉州	貝塚市	51354353	101	130
泉州	貝塚市	51354361	101	130
泉州	貝塚市	51354362	101	130
泉州	貝塚市	51354370	101	130
泉州	貝塚市	51354371	101	130
泉州	貝塚市	51354372	101	130
泉州	貝塚市	51354380	98	126

(別添)大雨警報・注意報の土壌雨量指数基準値

令和元年5月29日現在

市町村等を まとめた地域	市町村等	地域メッシュコード (1 km格子対応)	土壌雨量指数	
			注意報基準	警報基準
泉州	貝塚市	51354381	98	126
泉州	貝塚市	51354382	98	126
泉州	貝塚市	51354390	98	126
泉州	貝塚市	51354391	98	126
泉州	貝塚市	51355208	114	—
泉州	貝塚市	51355209	102	132
泉州	貝塚市	51355217	114	—
泉州	貝塚市	51355218	114	—
泉州	貝塚市	51355219	114	—
泉州	貝塚市	51355226	114	—
泉州	貝塚市	51355227	114	—
泉州	貝塚市	51355228	114	—
泉州	貝塚市	51355229	114	—
泉州	貝塚市	51355236	114	—
泉州	貝塚市	51355237	114	—
泉州	貝塚市	51355238	114	—
泉州	貝塚市	51355239	114	—
泉州	貝塚市	51355246	114	—
泉州	貝塚市	51355247	114	—
泉州	貝塚市	51355248	114	—
泉州	貝塚市	51355256	114	—
泉州	貝塚市	51355257	114	—
泉州	貝塚市	51355300	98	126
泉州	泉佐野市	51354207	107	138
泉州	泉佐野市	51354208	107	138
泉州	泉佐野市	51354209	107	138
泉州	泉佐野市	51354216	107	138
泉州	泉佐野市	51354217	107	138
泉州	泉佐野市	51354218	107	138
泉州	泉佐野市	51354219	107	138
泉州	泉佐野市	51354226	105	135
泉州	泉佐野市	51354227	105	135
泉州	泉佐野市	51354228	105	135
泉州	泉佐野市	51354229	105	135
泉州	泉佐野市	51354236	105	135
泉州	泉佐野市	51354237	105	135
泉州	泉佐野市	51354238	105	135
泉州	泉佐野市	51354239	105	135
泉州	泉佐野市	51354245	105	135
泉州	泉佐野市	51354246	105	135
泉州	泉佐野市	51354247	105	135
泉州	泉佐野市	51354248	105	135
泉州	泉佐野市	51354255	114	—
泉州	泉佐野市	51354256	114	—
泉州	泉佐野市	51354257	114	—
泉州	泉佐野市	51354264	108	139
泉州	泉佐野市	51354265	114	—
泉州	泉佐野市	51354266	114	—
泉州	泉佐野市	51354274	108	139
泉州	泉佐野市	51354275	114	—
泉州	泉佐野市	51354276	114	—

(別添)大雨警報・注意報の土壌雨量指数基準値

令和元年5月29日現在

市町村等を まとめた地域	市町村等	地域メッシュコード (1 km格子対応)	土壌雨量指数	
			注意報基準	警報基準
泉州	泉佐野市	51354283	—	—
泉州	泉佐野市	51354284	—	—
泉州	泉佐野市	51354285	114	—
泉州	泉佐野市	51354286	114	—
泉州	泉佐野市	51354293	—	—
泉州	泉佐野市	51354294	—	—
泉州	泉佐野市	51354295	114	—
泉州	泉佐野市	51354296	114	—
泉州	泉佐野市	51354297	114	—
泉州	泉佐野市	51354300	109	140
泉州	泉佐野市	51354301	109	140
泉州	泉佐野市	51354302	109	140
泉州	泉佐野市	51354310	109	140
泉州	泉佐野市	51354311	109	140
泉州	泉佐野市	51354312	109	140
泉州	泉佐野市	51354320	101	130
泉州	泉佐野市	51355129	—	—
泉州	泉佐野市	51355138	—	—
泉州	泉佐野市	51355139	—	—
泉州	泉佐野市	51355148	—	—
泉州	泉佐野市	51355149	—	—
泉州	泉佐野市	51355204	—	—
泉州	泉佐野市	51355205	114	—
泉州	泉佐野市	51355206	114	—
泉州	泉佐野市	51355207	114	—
泉州	泉佐野市	51355210	—	—
泉州	泉佐野市	51355215	114	—
泉州	泉佐野市	51355216	114	—
泉州	泉佐野市	51355220	—	—
泉州	泉佐野市	51355221	—	—
泉州	泉佐野市	51355225	114	—
泉州	泉佐野市	51355230	—	—
泉州	和泉市	51354326	102	132
泉州	和泉市	51354327	102	132
泉州	和泉市	51354336	102	132
泉州	和泉市	51354337	102	132
泉州	和泉市	51354338	102	132
泉州	和泉市	51354347	102	132
泉州	和泉市	51354348	102	132
泉州	和泉市	51354357	102	132
泉州	和泉市	51354358	102	132
泉州	和泉市	51354359	102	132
泉州	和泉市	51354366	102	132
泉州	和泉市	51354367	102	132
泉州	和泉市	51354368	102	132
泉州	和泉市	51354369	102	132
泉州	和泉市	51354376	102	132
泉州	和泉市	51354377	102	132
泉州	和泉市	51354378	102	132
泉州	和泉市	51354379	102	132
泉州	和泉市	51354386	102	132

(別添) 大雨警報・注意報の土壌雨量指数基準値

令和元年5月29日現在

市町村等を まとめた地域	市町村等	地域メッシュコード (1 km格子対応)	土壌雨量指数	
			注意報基準	警報基準
泉州	和泉市	51354387	102	132
泉州	和泉市	51354388	102	132
泉州	和泉市	51354389	102	132
泉州	和泉市	51354396	102	132
泉州	和泉市	51354397	102	132
泉州	和泉市	51354398	102	132
泉州	和泉市	51354399	102	132
泉州	和泉市	51354460	103	133
泉州	和泉市	51354470	103	133
泉州	和泉市	51354471	103	133
泉州	和泉市	51354480	105	135
泉州	和泉市	51354481	105	135
泉州	和泉市	51354490	105	135
泉州	和泉市	51354491	105	135
泉州	和泉市	51355306	102	132
泉州	和泉市	51355307	102	132
泉州	和泉市	51355308	102	132
泉州	和泉市	51355309	102	132
泉州	和泉市	51355316	102	132
泉州	和泉市	51355317	102	132
泉州	和泉市	51355318	102	132
泉州	和泉市	51355319	102	132
泉州	和泉市	51355326	102	132
泉州	和泉市	51355327	102	132
泉州	和泉市	51355328	102	132
泉州	和泉市	51355329	102	132
泉州	和泉市	51355335	102	132
泉州	和泉市	51355336	102	132
泉州	和泉市	51355337	102	132
泉州	和泉市	51355338	102	132
泉州	和泉市	51355339	102	132
泉州	和泉市	51355345	99	127
泉州	和泉市	51355346	99	127
泉州	和泉市	51355347	99	127
泉州	和泉市	51355348	99	127
泉州	和泉市	51355349	99	127
泉州	和泉市	51355355	99	127
泉州	和泉市	51355356	99	127
泉州	和泉市	51355357	99	127
泉州	和泉市	51355358	99	127
泉州	和泉市	51355363	114	—
泉州	和泉市	51355364	99	127
泉州	和泉市	51355365	99	127
泉州	和泉市	51355366	99	127
泉州	和泉市	51355367	99	127
泉州	和泉市	51355373	114	—
泉州	和泉市	51355374	99	127
泉州	和泉市	51355375	99	127
泉州	和泉市	51355376	99	127
泉州	和泉市	51355377	99	127
泉州	和泉市	51355384	99	127

(別添)大雨警報・注意報の土壌雨量指数基準値

令和元年5月29日現在

市町村等を まとめた地域	市町村等	地域メッシュコード (1 km格子対応)	土壌雨量指数	
			注意報基準	警報基準
泉州	和泉市	51355385	99	127
泉州	和泉市	51355386	99	127
泉州	和泉市	51355394	114	—
泉州	和泉市	51355395	99	127
泉州	和泉市	51355396	99	127
泉州	和泉市	51355400	105	135
泉州	和泉市	51355401	105	135
泉州	和泉市	51355410	105	135
泉州	和泉市	51355411	105	135
泉州	和泉市	51356304	114	—
泉州	和泉市	51356305	101	130
泉州	和泉市	51356306	101	130
泉州	和泉市	51356316	101	130
泉州	高石市	51356315	114	—
泉州	高石市	51356324	114	—
泉州	高石市	51356325	114	—
泉州	高石市	51356326	114	—
泉州	高石市	51356332	114	—
泉州	高石市	51356333	114	—
泉州	高石市	51356334	114	—
泉州	高石市	51356335	114	—
泉州	高石市	51356341	114	—
泉州	高石市	51356342	114	—
泉州	高石市	51356343	114	—
泉州	高石市	51356344	114	—
泉州	高石市	51356352	114	—
泉州	泉南市	51353263	109	140
泉州	泉南市	51353273	109	140
泉州	泉南市	51353274	109	140
泉州	泉南市	51353283	109	140
泉州	泉南市	51353284	109	140
泉州	泉南市	51353285	107	138
泉州	泉南市	51353292	109	140
泉州	泉南市	51353293	109	140
泉州	泉南市	51353294	109	140
泉州	泉南市	51353295	107	138
泉州	泉南市	51353296	107	138
泉州	泉南市	51354197	—	—
泉州	泉南市	51354198	—	—
泉州	泉南市	51354202	109	140
泉州	泉南市	51354203	109	140
泉州	泉南市	51354204	109	140
泉州	泉南市	51354205	107	138
泉州	泉南市	51354206	107	138
泉州	泉南市	51354211	109	140
泉州	泉南市	51354212	109	140
泉州	泉南市	51354213	109	140
泉州	泉南市	51354214	109	140
泉州	泉南市	51354215	107	138
泉州	泉南市	51354221	108	139
泉州	泉南市	51354222	108	139

(別添)大雨警報・注意報の土壌雨量指数基準値

令和元年5月29日現在

市町村等を まとめた地域	市町村等	地域メッシュコード (1 km格子対応)	土壌雨量指数	
			注意報基準	警報基準
泉州	泉南市	51354223	108	139
泉州	泉南市	51354224	108	139
泉州	泉南市	51354225	105	135
泉州	泉南市	51354230	111	—
泉州	泉南市	51354231	108	139
泉州	泉南市	51354232	108	139
泉州	泉南市	51354233	108	139
泉州	泉南市	51354234	108	139
泉州	泉南市	51354235	105	135
泉州	泉南市	51354240	111	—
泉州	泉南市	51354241	111	—
泉州	泉南市	51354242	111	—
泉州	泉南市	51354243	108	139
泉州	泉南市	51354244	108	139
泉州	泉南市	51354250	111	—
泉州	泉南市	51354251	111	—
泉州	泉南市	51354252	111	—
泉州	泉南市	51354253	111	—
泉州	泉南市	51354254	108	139
泉州	泉南市	51354261	111	—
泉州	泉南市	51354262	111	—
泉州	泉南市	51355106	—	—
泉州	泉南市	51355107	—	—
泉州	泉南市	51355108	—	—
泉州	泉南市	51355116	—	—
泉州	泉南市	51355117	—	—
泉州	泉南市	51355126	—	—
泉州	泉南市	51355127	—	—
泉州	阪南市	51353168	111	143
泉州	阪南市	51353176	111	143
泉州	阪南市	51353177	111	143
泉州	阪南市	51353178	111	143
泉州	阪南市	51353179	111	143
泉州	阪南市	51353185	111	143
泉州	阪南市	51353186	111	143
泉州	阪南市	51353187	111	143
泉州	阪南市	51353188	111	143
泉州	阪南市	51353189	111	143
泉州	阪南市	51353195	111	143
泉州	阪南市	51353196	111	143
泉州	阪南市	51353197	111	143
泉州	阪南市	51353198	111	143
泉州	阪南市	51353199	111	143
泉州	阪南市	51353280	109	140
泉州	阪南市	51353281	109	140
泉州	阪南市	51353282	109	140
泉州	阪南市	51353290	109	140
泉州	阪南市	51353291	109	140
泉州	阪南市	51354105	111	143
泉州	阪南市	51354106	111	143
泉州	阪南市	51354107	111	143

(別添) 大雨警報・注意報の土壌雨量指数基準値

令和元年5月29日現在

市町村等を まとめた地域	市町村等	地域メッシュコード (1 km格子対応)	土壌雨量指数	
			注意報基準	警報基準
泉州	阪南市	51354108	111	143
泉州	阪南市	51354109	111	143
泉州	阪南市	51354116	111	—
泉州	阪南市	51354117	111	143
泉州	阪南市	51354118	111	143
泉州	阪南市	51354119	111	143
泉州	阪南市	51354128	111	—
泉州	阪南市	51354129	111	—
泉州	阪南市	51354138	111	—
泉州	阪南市	51354139	111	—
泉州	阪南市	51354149	111	—
泉州	阪南市	51354159	111	—
泉州	阪南市	51354200	109	140
泉州	阪南市	51354201	109	140
泉州	阪南市	51354210	111	—
泉州	阪南市	51354220	108	139
泉州	忠岡町	51355382	114	—
泉州	忠岡町	51355390	114	—
泉州	忠岡町	51355391	114	—
泉州	忠岡町	51356209	—	—
泉州	忠岡町	51356300	114	—
泉州	熊取町	51354249	105	135
泉州	熊取町	51354258	105	135
泉州	熊取町	51354259	105	135
泉州	熊取町	51354267	114	—
泉州	熊取町	51354268	105	135
泉州	熊取町	51354269	105	135
泉州	熊取町	51354277	105	135
泉州	熊取町	51354278	105	135
泉州	熊取町	51354279	105	135
泉州	熊取町	51354287	114	—
泉州	熊取町	51354288	114	—
泉州	熊取町	51354289	102	132
泉州	熊取町	51354298	114	—
泉州	熊取町	51354330	101	130
泉州	熊取町	51354340	101	130
泉州	熊取町	51354350	101	130
泉州	熊取町	51354360	101	130
泉州	田尻町	51354263	108	139
泉州	田尻町	51354272	111	—
泉州	田尻町	51354273	108	139
泉州	田尻町	51354282	—	—
泉州	田尻町	51355109	—	—
泉州	田尻町	51355118	—	—
泉州	田尻町	51355119	—	—
泉州	田尻町	51355128	—	—
泉州	田尻町	51355137	—	—
泉州	岬町	51353039	107	138
泉州	岬町	51353048	107	138
泉州	岬町	51353049	107	138
泉州	岬町	51353058	107	138

(別添)大雨警報・注意報の土壌雨量指数基準値

令和元年5月29日現在

市町村等を まとめた地域	市町村等	地域メッシュコード (1 km格子対応)	土壌雨量指数	
			注意報基準	警報基準
泉州	岬町	51353059	107	138
泉州	岬町	51353068	106	136
泉州	岬町	51353069	106	136
泉州	岬町	51353077	106	136
泉州	岬町	51353078	106	136
泉州	岬町	51353079	106	136
泉州	岬町	51353087	106	136
泉州	岬町	51353088	106	136
泉州	岬町	51353089	106	136
泉州	岬町	51353099	108	—
泉州	岬町	51353130	109	141
泉州	岬町	51353132	109	141
泉州	岬町	51353140	109	141
泉州	岬町	51353141	109	141
泉州	岬町	51353142	109	141
泉州	岬町	51353143	109	141
泉州	岬町	51353144	109	141
泉州	岬町	51353145	111	143
泉州	岬町	51353150	109	141
泉州	岬町	51353151	109	141
泉州	岬町	51353152	109	141
泉州	岬町	51353153	109	141
泉州	岬町	51353154	109	141
泉州	岬町	51353155	111	143
泉州	岬町	51353160	108	139
泉州	岬町	51353161	108	139
泉州	岬町	51353162	108	139
泉州	岬町	51353163	108	139
泉州	岬町	51353164	108	139
泉州	岬町	51353165	111	143
泉州	岬町	51353166	111	143
泉州	岬町	51353170	108	139
泉州	岬町	51353171	108	139
泉州	岬町	51353172	108	139
泉州	岬町	51353173	108	139
泉州	岬町	51353174	108	139
泉州	岬町	51353175	111	143
泉州	岬町	51353180	108	139
泉州	岬町	51353181	108	139
泉州	岬町	51353182	108	139
泉州	岬町	51353183	108	139
泉州	岬町	51353184	108	139
泉州	岬町	51353190	108	—
泉州	岬町	51353191	108	—
泉州	岬町	51353192	108	139
泉州	岬町	51353193	108	139
泉州	岬町	51353194	108	139
泉州	岬町	51354103	108	—
泉州	岬町	51354104	108	139

(別添) 洪水警報・注意報の基準値

二次細分 区域コード	市町村等	格子番号	河川番号	河川名	洪水警報の 流域雨量指数基準	洪水警報の 複合基準における 流域雨量指数基準	洪水警報の 複合基準における 表面雨量指数基準	洪水注意報の 流域雨量指数基準	洪水注意報の 複合基準における 流域雨量指数基準	洪水注意報の 複合基準における 表面雨量指数基準
2710000	大阪市	52350461	86061001	淀川(新淀川)	-1	-1	-1	-1	-1	-1
2710000	大阪市	52350460	86061001	淀川(新淀川)	-1	-1	-1	-1	-1	-1
2710000	大阪市	52350369	86061001	淀川(新淀川)	-1	-1	-1	-1	-1	-1
2710000	大阪市	52350358	86061001	淀川(新淀川)	-1	-1	-1	-1	-1	-1
2710000	大阪市	52350347	86061001	淀川(新淀川)	-1	-1	-1	-1	-1	-1
2710000	大阪市	52350336	86061001	淀川(新淀川)	-1	-1	-1	-1	-1	-1
2710000	大阪市	52350325	86061001	淀川(新淀川)	-1	-1	-1	-1	-1	-1
2710000	大阪市	52350324	86061001	淀川(新淀川)	-1	-1	-1	-1	-1	-1
2710000	大阪市	52350323	86061001	淀川(新淀川)	-1	-1	-1	-1	-1	-1
2710000	大阪市	52350313	86061001	淀川(新淀川)	-1	-1	-1	-1	-1	-1
2710000	大阪市	52351404	86061002	神崎川	129	73	12	90	54	5
2710000	大阪市	52351403	86061002	神崎川	139	78	12	97	58	5
2710000	大阪市	52351402	86061002	神崎川	-1	176	12	-1	133	5
2710000	大阪市	52350491	86061002	神崎川	-1	179	12	-1	135	5
2710000	大阪市	52350399	86061002	神崎川	-1	186	12	-1	141	5
2710000	大阪市	52350388	86061002	神崎川	-1	194	12	-1	146	5
2710000	大阪市	52350377	86061002	神崎川	-1	194	12	-1	147	5
2710000	大阪市	52350376	86061002	神崎川	-1	195	12	-1	147	5
2710000	大阪市	52350366	86061002	神崎川	552	308	12	386	232	5
2710000	大阪市	52350356	86061002	神崎川	556	311	12	389	234	5
2710000	大阪市	52350355	86061002	神崎川	557	311	12	390	235	5
2710000	大阪市	52350344	86061002	神崎川	559	313	12	391	236	5
2710000	大阪市	52350328	86061005	旧淀川(安治川)	325	-1	-1	227	-1	-1
2710000	大阪市	52350318	86061005	旧淀川(安治川)	349	-1	-1	244	-1	-1
2710000	大阪市	52350317	86061005	旧淀川(安治川)	350	-1	-1	245	-1	-1
2710000	大阪市	52350316	86061005	旧淀川(安治川)	350	-1	-1	245	-1	-1
2710000	大阪市	52350306	86061005	旧淀川(安治川)	351	-1	-1	246	-1	-1
2710000	大阪市	52350305	86061005	旧淀川(安治川)	352	-1	-1	246	-1	-1
2710000	大阪市	51357395	86061005	旧淀川(安治川)	352	-1	-1	246	-1	-1
2710000	大阪市	51357394	86061005	旧淀川(安治川)	352	-1	-1	246	-1	-1
2710000	大阪市	51357383	86061005	旧淀川(安治川)	352	-1	-1	246	-1	-1
2710000	大阪市	52350308	86061007	尻無川	39	-1	-1	27	-1	-1
2710000	大阪市	52350307	86061007	尻無川	42	-1	-1	29	-1	-1
2710000	大阪市	51357397	86061007	尻無川	53	-1	-1	37	-1	-1
2710000	大阪市	51357376	86061007	尻無川	59	-1	-1	41	-1	-1
2710000	大阪市	52350388	86061017	天竺川	103	-1	-1	72	-1	-1
2710000	大阪市	51357420	86061025	住吉川	45	-1	-1	32	-1	-1
2710000	大阪市	51357430	86061025	住吉川	48	-1	-1	34	-1	-1
2710000	大阪市	51357339	86061025	住吉川	55	-1	-1	39	-1	-1
2710000	大阪市	51357338	86061025	住吉川	62	-1	-1	43	-1	-1
2710000	大阪市	51357337	86061025	住吉川	71	-1	-1	50	-1	-1
2710000	大阪市	51357336	86061025	住吉川	83	-1	-1	58	-1	-1
2710000	大阪市	51357346	86061025	住吉川	84	-1	-1	59	-1	-1
2710000	大阪市	51357356	86061025	住吉川	84	-1	-1	59	-1	-1
2710000	大阪市	52350447	86061147	寝屋川	-1	-1	-1	-1	104	5
2710000	大阪市	52350436	86061147	寝屋川	-1	-1	-1	-1	120	5
2710000	大阪市	52350435	86061147	寝屋川	-1	-1	-1	-1	128	5
2710000	大阪市	52350434	86061147	寝屋川	-1	-1	-1	-1	127	5
2710000	大阪市	52350433	86061147	寝屋川	-1	-1	-1	-1	127	5
2710000	大阪市	52350431	86061147	寝屋川	-1	-1	-1	-1	127	5
2710000	大阪市	52350432	86061147	寝屋川	-1	-1	-1	-1	127	5
2710000	大阪市	52350425	86061148	第二寝屋川	-1	-1	-1	-1	89	5
2710000	大阪市	52350424	86061148	第二寝屋川	-1	-1	-1	-1	99	5
2710000	大阪市	52350423	86061148	第二寝屋川	-1	-1	-1	-1	108	5
2710000	大阪市	52350422	86061148	第二寝屋川	-1	-1	-1	-1	110	5
2710000	大阪市	52350431	86061148	第二寝屋川	-1	-1	-1	-1	110	5
2710000	大阪市	51357463	86061150	平野川分水路	-1	51	8	-1	36	5
2710000	大阪市	51357473	86061150	平野川分水路	-1	55	8	-1	39	5
2710000	大阪市	51357483	86061150	平野川分水路	-1	55	8	-1	39	5
2710000	大阪市	51357494	86061150	平野川分水路	-1	57	8	-1	40	5
2710000	大阪市	52350404	86061150	平野川分水路	-1	59	8	-1	42	5
2710000	大阪市	52350414	86061150	平野川分水路	-1	59	8	-1	42	5
2710000	大阪市	52350424	86061150	平野川分水路	-1	59	8	-1	42	5
2710000	大阪市	51357445	86061151	平野川	-1	-1	-1	-1	-1	-1
2710000	大阪市	51357444	86061151	平野川	-1	-1	-1	-1	-1	-1
2710000	大阪市	51357454	86061151	平野川	-1	-1	-1	-1	-1	-1
2710000	大阪市	51357463	86061151	平野川	-1	-1	-1	-1	-1	-1
2710000	大阪市	51357464	86061151	平野川	-1	-1	-1	-1	-1	-1
2710000	大阪市	52350455	86061152	西三荘水路	111	-1	-1	78	-1	-1
2710000	大阪市	52350435	86061152	西三荘水路	115	-1	-1	81	-1	-1
2710000	大阪市	52350445	86061152	西三荘水路	115	-1	-1	81	-1	-1
2710000	大阪市	51357433	86061573	今川	42	-1	-1	29	-1	-1
2710000	大阪市	51357442	86061573	今川	45	-1	-1	31	-1	-1
2710000	大阪市	51357443	86061573	今川	62	-1	-1	43	-1	-1
2710000	大阪市	51357453	86061573	今川	69	-1	-1	48	-1	-1
2710000	大阪市	51357462	86061573	今川	69	-1	-1	48	-1	-1
2710000	大阪市	52350436	86061576	五箇中水路	57	-1	-1	40	-1	-1
2710000	大阪市	52350492	86061000		48	-1	-1	34	-1	-1
2710000	大阪市	52350493	86061000		35	-1	-1	25	-1	-1
2710000	大阪市	52350389	86061000		87	-1	-1	61	-1	-1
2710000	大阪市	52350480	86061000		85	-1	-1	59	-1	-1
2710000	大阪市	52350481	86061000		82	-1	-1	57	-1	-1
2710000	大阪市	52350482	86061000		78	-1	-1	55	-1	-1
2710000	大阪市	52350378	86061000		54	-1	-1	38	-1	-1
2710000	大阪市	52350379	86061000		44	-1	-1	31	-1	-1
2710000	大阪市	52350470	86061000		33	-1	-1	23	-1	-1
2710000	大阪市	52350473	86061000		-1	-1	-1	-1	-1	-1
2710000	大阪市	52350367	86061000		85	-1	-1	59	-1	-1
2710000	大阪市	52350368	86061000		71	-1	-1	50	-1	-1
2710000	大阪市	52350464	86061000		-1	-1	-1	-1	-1	-1
2710000	大阪市	52350357	86061000		47	-1	-1	33	-1	-1
2710000	大阪市	52350359	86061000		-1	-1	-1	-1	-1	-1
2710000	大阪市	52350450	86061000		36	-1	-1	25	-1	-1
2710000	大阪市	52350452	86061000		35	-1	-1	25	-1	-1
2710000	大阪市	52350453	86061000		36	-1	-1	25	-1	-1
2710000	大阪市	52350348	86061000		-1	-1	-1	-1	-1	-1
2710000	大阪市	52350349	86061000		35	-1	-1	25	-1	-1
2710000	大阪市	52350440	86061000		36	-1	-1	25	-1	-1
2710000	大阪市	52350333	86061000		-1	-1	-1	-1	-1	-1
2710000	大阪市	52350322	86061000		28	-1	-1	20	-1	-1
2710000	大阪市	52350329	86061000		46	-1	-1	32	-1	-1
2710000	大阪市	52350319	86061000		33	-1	-1	23	-1	-1
2710000	大阪市	52350411	86061000		57	-1	-1	40	-1	-1
2710000	大阪市	52350412	86061000		32	-1	-1	22	-1	-1
2710000	大阪市	52350401	86061000		35	-1	-1	25	-1	-1
2710000	大阪市	52350402	86061000		33	-1	-1	23	-1	-1
2710000	大阪市	51357396	86061000		32	-1	-1	22	-1	-1
2710000	大阪市	51357484	86061000		85	-1	-1	59	-1	-1
2710000	大阪市	51357374	86061000		30	-1	-1	21	-1	-1
2710000	大阪市	51357474	86061000		74	-1	-1	52	-1	-1
2710000	大阪市	51357455	86061000		57	-1	-1	40	-1	-1
2710000	大阪市	51357434	86061000		32	-1	-1	22	-1	-1
2710000	大阪市	51357435	86061000		-1	-1	-1	-1	-1	-1
2710000	大阪市	51357327	86061000		-1	-1	-1	-1	-1	-1
2710000	大阪市	51357328	86061000		39	-1	-1	27	-1	-1
2710000	大阪市	51357329	86061000		22	-1	-1	15	-1	-1
2710000	大阪市	51357319	86061000		-1	-1	-1	-1	-1	-1
2710000	大阪市	52350344	86061003	神崎川	26	-1	-1	19	-1	-1
2710000	大阪市	52350334	86061003	神崎川	28	-1	-1	20	-1	-1
2710000	大阪市	52350323	86061003	神崎川	33	-1	-1	23	-1	-1
2710000	大阪市	52350328	86061006	木津川	42	-1	-1	29	-1	-1
2710000	大阪市	52350318	86061006	木津川	45	-1	-1	31	-1	-1

(別添) 洪水警報・注意報の基準値

二次細分 区域コード	市町村等	格子番号	河川番号	河川名	洪水警報の 流域雨量指数基準	洪水警報の 複合基準における 流域雨量指数基準	洪水警報の 複合基準における 表面雨量指数基準	洪水注意報の 流域雨量指数基準	洪水注意報の 複合基準における 流域雨量指数基準	洪水注意報の 複合基準における 表面雨量指数基準
2710000	大阪市	52350308	86061006	木津川	79	-1	-1	55	-1	-1
2710000	大阪市	51357398	86061006	木津川	88	-1	-1	62	-1	-1
2710000	大阪市	51357388	86061006	木津川	110	-1	-1	77	-1	-1
2710000	大阪市	51357378	86061006	木津川	129	-1	-1	90	-1	-1
2710000	大阪市	51357368	86061006	木津川	157	-1	-1	110	-1	-1
2710000	大阪市	51357358	86061006	木津川	159	-1	-1	111	-1	-1
2710000	大阪市	51357357	86061006	木津川	163	-1	-1	114	-1	-1
2710000	大阪市	51357356	86061006	木津川	183	-1	-1	128	-1	-1
2710000	大阪市	51357346	86061006	木津川	200	-1	-1	140	-1	-1
2710000	大阪市	51357355	86061006	木津川	201	-1	-1	141	-1	-1
2710000	大阪市	52350316	86061008	正蓮寺川	38	-1	-1	27	-1	-1
2710000	大阪市	52350327	86061008	正蓮寺川	41	-1	-1	29	-1	-1
2710000	大阪市	52350326	86061008	正蓮寺川	51	-1	-1	36	-1	-1
2710000	大阪市	52350325	86061008	正蓮寺川	54	-1	-1	38	-1	-1
2710000	大阪市	52350315	86061008	正蓮寺川	57	-1	-1	40	-1	-1
2710000	大阪市	52350314	86061008	正蓮寺川	64	-1	-1	45	-1	-1
2710000	大阪市	52350303	86061008	正蓮寺川	95	-1	-1	67	-1	-1
2710000	大阪市	52351404	86061011	淀川	-1	-1	-1	-1	-1	-1
2710000	大阪市	52350494	86061011	淀川	-1	-1	-1	-1	-1	-1
2710000	大阪市	52350484	86061011	淀川	-1	-1	-1	-1	-1	-1
2710000	大阪市	52350483	86061011	淀川	-1	-1	-1	-1	-1	-1
2710000	大阪市	52350472	86061011	淀川	-1	-1	-1	-1	-1	-1
2710000	大阪市	52350461	86061011	淀川	-1	-1	-1	-1	-1	-1
2710000	大阪市	52350471	86061011	淀川	-1	-1	-1	-1	-1	-1
2710000	大阪市	52350399	86061018	高川	-1	-1	-1	-1	-1	-1
2710000	大阪市	52351413	86061020	安威川	-1	-1	-1	-1	-1	-1
2710000	大阪市	52351402	86061020	安威川	-1	-1	-1	-1	-1	-1
2710000	大阪市	52350431	86061146	旧淀川(大川)	45	-1	-1	32	-1	-1
2710000	大阪市	52350441	86061146	旧淀川(大川)	48	-1	-1	34	-1	-1
2710000	大阪市	52350451	86061146	旧淀川(大川)	79	-1	-1	55	-1	-1
2710000	大阪市	52350461	86061146	旧淀川(大川)	79	-1	-1	55	-1	-1
2710000	大阪市	52350434	86061149	城北川	38	-1	-1	27	-1	-1
2710000	大阪市	52350444	86061149	城北川	41	-1	-1	29	-1	-1
2710000	大阪市	52350454	86061149	城北川	53	-1	-1	37	-1	-1
2710000	大阪市	52350463	86061149	城北川	62	-1	-1	43	-1	-1
2710000	大阪市	52350451	86061149	城北川	67	-1	-1	47	-1	-1
2710000	大阪市	52350462	86061149	城北川	67	-1	-1	47	-1	-1
2710000	大阪市	51357463	86061421	平野川	-1	53	12	-1	40	5
2710000	大阪市	51357462	86061421	平野川	-1	57	12	-1	43	5
2710000	大阪市	51357473	86061421	平野川	-1	57	12	-1	43	5
2710000	大阪市	51357483	86061421	平野川	-1	56	12	-1	42	5
2710000	大阪市	51357493	86061421	平野川	-1	57	12	-1	43	5
2710000	大阪市	52350403	86061421	平野川	-1	58	12	-1	44	5
2710000	大阪市	52350413	86061421	平野川	-1	59	12	-1	44	5
2710000	大阪市	52350423	86061421	平野川	-1	59	12	-1	44	5
2710000	大阪市	52350425	86061575	長瀬川	95	-1	-1	67	-1	-1
2710000	大阪市	51357393	86061000		76	-1	-1	53	-1	-1
2710000	大阪市	51357399	86061000		63	-1	-1	44	-1	-1
2710000	大阪市	51357490	86061000		57	-1	-1	40	-1	-1
2710000	大阪市	51357491	86061000		48	-1	-1	34	-1	-1
2710000	大阪市	51357492	86061000		33	-1	-1	23	-1	-1
2710000	大阪市	51357384	86061000		-1	-1	-1	-1	-1	-1
2710000	大阪市	51357385	86061000		62	-1	-1	43	-1	-1
2710000	大阪市	51357386	86061000		-1	-1	-1	-1	-1	-1
2710000	大阪市	51357387	86061000		-1	-1	-1	-1	-1	-1
2710000	大阪市	51357389	86061000		62	-1	-1	43	-1	-1
2710000	大阪市	51357480	86061000		57	-1	-1	40	-1	-1
2710000	大阪市	51357481	86061000		47	-1	-1	33	-1	-1
2710000	大阪市	51357482	86061000		33	-1	-1	23	-1	-1
2710000	大阪市	51357375	86061000		41	-1	-1	29	-1	-1
2710000	大阪市	51357377	86061000		44	-1	-1	31	-1	-1
2710000	大阪市	51357379	86061000		95	-1	-1	67	-1	-1
2710000	大阪市	51357470	86061000		66	-1	-1	46	-1	-1
2710000	大阪市	51357471	86061000		47	-1	-1	33	-1	-1
2710000	大阪市	51357472	86061000		-1	-1	-1	-1	-1	-1
2710000	大阪市	51357366	86061000		30	-1	-1	21	-1	-1
2710000	大阪市	51357367	86061000		33	-1	-1	23	-1	-1
2710000	大阪市	51357369	86061000		46	-1	-1	32	-1	-1
2710000	大阪市	51357460	86061000		46	-1	-1	32	-1	-1
2710000	大阪市	51357461	86061000		33	-1	-1	23	-1	-1
2710000	大阪市	51357359	86061000		33	-1	-1	23	-1	-1
2710000	大阪市	51357450	86061000		33	-1	-1	23	-1	-1
2710000	大阪市	51357451	86061000		33	-1	-1	23	-1	-1
2710000	大阪市	51357347	86061000		95	-1	-1	67	-1	-1
2710000	大阪市	51357348	86061000		94	-1	-1	66	-1	-1
2710000	大阪市	51357349	86061000		93	-1	-1	65	-1	-1
2710000	大阪市	51357440	86061000		91	-1	-1	64	-1	-1
2710000	大阪市	51357441	86061000		32	-1	-1	22	-1	-1
2710000	大阪市	51357431	86061000		82	-1	-1	57	-1	-1
2710000	大阪市	51357421	86061000		51	-1	-1	36	-1	-1
2710000	大阪市	51357422	86061000		64	-1	-1	45	-1	-1
2710000	大阪市	51357423	86061000		62	-1	-1	43	-1	-1
2710000	大阪市	51357424	86061000		58	-1	-1	41	-1	-1
2710000	大阪市	51357425	86061000		52	-1	-1	36	-1	-1
2710000	大阪市	51357426	86061000		-1	-1	-1	-1	-1	-1
2710000	大阪市	51357410	86061000		24	-1	-1	17	-1	-1
2710000	大阪市	51357411	86061000		-1	-1	-1	-1	-1	-1
2710000	大阪市	51357415	86061000		-1	-1	-1	-1	-1	-1
2710000	大阪市	52350344	86061012	西島川	24	-1	-1	17	-1	-1
2710000	大阪市	52350324	86061012	西島川	26	-1	-1	18	-1	-1
2710000	大阪市	52350334	86061012	西島川	26	-1	-1	18	-1	-1
2710000	大阪市	52350314	86061022	ND	-1	-1	-1	-1	-1	-1
2710000	大阪市	52350304	86061022	ND	-1	-1	-1	-1	-1	-1
2710000	大阪市	51357394	86061022	ND	-1	-1	-1	-1	-1	-1
2710000	大阪市	51357395	86061022	ND	-1	-1	-1	-1	-1	-1
2710000	大阪市	52350431	86061023	旧淀川(堂島川)	322	-1	-1	225	-1	-1
2710000	大阪市	52350421	86061023	旧淀川(堂島川)	346	-1	-1	242	-1	-1
2710000	大阪市	52350430	86061023	旧淀川(堂島川)	345	-1	-1	241	-1	-1
2710000	大阪市	52350339	86061023	旧淀川(堂島川)	346	-1	-1	242	-1	-1
2710000	大阪市	52350328	86061023	旧淀川(堂島川)	346	-1	-1	242	-1	-1
2710000	大阪市	52350338	86061023	旧淀川(堂島川)	346	-1	-1	242	-1	-1
2710000	大阪市	52350457	86061154	古川	-1	-1	-1	-1	-1	-1
2710000	大阪市	52350456	86061154	古川	-1	-1	-1	-1	-1	-1
2710000	大阪市	52350436	86061154	古川	-1	-1	-1	-1	-1	-1
2710000	大阪市	52350446	86061154	古川	-1	-1	-1	-1	-1	-1
2710000	大阪市	51357462	86061422	ND	-1	-1	-1	-1	-1	-1
2710000	大阪市	51357463	86061422	ND	-1	-1	-1	-1	-1	-1
2710000	大阪市	51357432	86061574	駒川	37	-1	-1	26	-1	-1
2710000	大阪市	51357442	86061574	駒川	40	-1	-1	28	-1	-1
2710000	大阪市	51357452	86061574	駒川	51	-1	-1	36	-1	-1
2710000	大阪市	51357462	86061574	駒川	51	-1	-1	36	-1	-1
2710000	大阪市	52350424	86061801	平野川分水路	-1	-1	-1	-1	-1	-1
2710000	大阪市	52350434	86061801	平野川分水路	-1	-1	-1	-1	-1	-1
2710000	大阪市	52350442	86061000		49	-1	-1	34	-1	-1
2710000	大阪市	52350443	86061000		36	-1	-1	25	-1	-1
2710000	大阪市	52350344	86061013	左門殿川	77	-1	-1	54	-1	-1
2710000	大阪市	52350430	86061024	道頓堀川	41	-1	-1	29	-1	-1
2710000	大阪市	52350420	86061024	道頓堀川	44	-1	-1	31	-1	-1
2710000	大阪市	52350410	86061024	道頓堀川	56	-1	-1	39	-1	-1
2710000	大阪市	52350400	86061024	道頓堀川	65	-1	-1	46	-1	-1
2710000	大阪市	52350308	86061024	道頓堀川	70	-1	-1	49	-1	-1
2710000	大阪市	52350309	86061024	道頓堀川	70	-1	-1	49	-1	-1

(別添) 洪水警報・注意報の基準値

二次細分 区域コード	市町村等	格子番号	河川番号	河川名	洪水警報の 流域雨量指数基準	洪水警報の 複合基準における 流域雨量指数基準	洪水警報の 複合基準における 表面雨量指数基準	洪水注意報の 流域雨量指数基準	洪水注意報の 複合基準における 流域雨量指数基準	洪水注意報の 複合基準における 表面雨量指数基準
2710000	大阪市	52350345	86061000		58	-1	-1	41	-1	-1
2710000	大阪市	52350346	86061000		-1	-1	-1	-1	-1	-1
2710000	大阪市	52350335	86061000		-1	-1	-1	-1	-1	-1
2710000	大阪市	52350337	86061000		32	-1	-1	22	-1	-1
2710000	大阪市	51357415	86062001	大和川	-1	-1	-1	-1	-1	-1
2710000	大阪市	51357414	86062001	大和川	-1	-1	-1	-1	-1	-1
2710000	大阪市	51357411	86062001	大和川	-1	-1	-1	-1	-1	-1
2710000	大阪市	51357400	86062001	大和川	-1	-1	-1	-1	-1	-1
2710000	大阪市	51357319	86062001	大和川	-1	-1	-1	-1	-1	-1
2710000	大阪市	51357327	86062001	大和川	-1	-1	-1	-1	-1	-1
2710000	大阪市	51357335	86062001	大和川	-1	-1	-1	-1	-1	-1
2710000	大阪市	51357334	86062000		63	-1	-1	44	-1	-1
2710000	大阪市	51357336	86062000		-1	-1	-1	-1	-1	-1
2710000	大阪市	51357328	86062000		39	-1	-1	27	-1	-1
2710000	大阪市	51357329	86062000		33	-1	-1	23	-1	-1
2710000	大阪市	51357422	86062000		42	-1	-1	29	-1	-1
2710000	大阪市	51357423	86062000		36	-1	-1	25	-1	-1
2710000	大阪市	51357424	86062000		28	-1	-1	20	-1	-1
2710000	大阪市	51357425	86062000		25	-1	-1	19	-1	-1
2710000	大阪市	51357410	86062000		24	-1	-1	17	-1	-1
2710000	大阪市	51357400	86062011	西除川	-1	-1	-1	-1	-1	-1
2710000	大阪市	51357415	86062013	落堀川	-1	-1	-1	-1	-1	-1
2710000	大阪市	51357415	86062012	東除川	101	-1	-1	63	-1	-1
2710000	大阪市	52350312	86000000		42	-1	-1	30	-1	-1
2710000	大阪市	52350301	86000000		36	-1	-1	25	-1	-1
2710000	大阪市	52350302	86000000		43	-1	-1	30	-1	-1
2710000	大阪市	51357390	86000000		36	-1	-1	25	-1	-1
2710000	大阪市	51357391	86000000		36	-1	-1	25	-1	-1
2710000	大阪市	51357392	86000000		42	-1	-1	30	-1	-1
2710000	大阪市	51357289	86000000		66	-1	-1	47	-1	-1
2710000	大阪市	51357380	86000000		29	-1	-1	20	-1	-1
2710000	大阪市	51357381	86000000		32	-1	-1	23	-1	-1
2710000	大阪市	51357382	86000000		41	-1	-1	29	-1	-1
2710000	大阪市	51357279	86000000		37	-1	-1	28	-1	-1
2710000	大阪市	51357370	86000000		36	-1	-1	25	-1	-1
2710000	大阪市	51357371	86000000		41	-1	-1	29	-1	-1
2710000	大阪市	51357373	86000000		46	-1	-1	31	-1	-1
2710000	大阪市	51357361	86000000		46	-1	-1	31	-1	-1
2710000	大阪市	51357362	86000000		38	-1	-1	26	-1	-1
2710000	大阪市	51357363	86000000		37	-1	-1	26	-1	-1
2710000	大阪市	51357364	86000000		36	-1	-1	25	-1	-1
2710000	大阪市	51357365	86000000		46	-1	-1	31	-1	-1
2710000	大阪市	51357351	86000000		46	-1	-1	31	-1	-1
2710000	大阪市	51357352	86000000		47	-1	-1	34	-1	-1
2710000	大阪市	51357353	86000000		38	-1	-1	26	-1	-1
2710000	大阪市	51357354	86000000		37	-1	-1	26	-1	-1
2710000	大阪市	51357341	86000000		37	-1	-1	28	-1	-1
2710000	大阪市	51357342	86000000		43	-1	-1	30	-1	-1
2710000	大阪市	51357343	86000000		46	-1	-1	31	-1	-1
2710000	大阪市	51357344	86000000		40	-1	-1	28	-1	-1
2710000	大阪市	51357345	86000000		59	-1	-1	41	-1	-1
2710000	大阪市	51357332	86000000		41	-1	-1	29	-1	-1
2710000	大阪市	51357333	86000000		37	-1	-1	26	-1	-1
2714000	堺市	51357401	86062001	大和川	-1	-1	-1	-1	-1	-1
2714000	堺市	51357309	86062001	大和川	-1	-1	-1	-1	-1	-1
2714000	堺市	51357318	86062001	大和川	-1	-1	-1	-1	-1	-1
2714000	堺市	51357326	86062001	大和川	-1	-1	-1	-1	-1	-1
2714000	堺市	51357324	86062001	大和川	-1	-1	-1	-1	-1	-1
2714000	堺市	51355442	86062111	西除川	46	-1	-1	32	-1	-1
2714000	堺市	51357325	86062000		-1	-1	-1	-1	-1	-1
2714000	堺市	51357315	86062000		26	-1	-1	18	-1	-1
2714000	堺市	51357316	86062000		53	-1	-1	37	-1	-1
2714000	堺市	51357317	86062000		-1	-1	-1	-1	-1	-1
2714000	堺市	51357307	86062000		-1	-1	-1	-1	-1	-1
2714000	堺市	51357308	86062000		25	-1	-1	19	-1	-1
2714000	堺市	51356490	86062000		84	-1	-1	59	-1	-1
2714000	堺市	51356491	86062000		41	-1	-1	29	-1	-1
2714000	堺市	51356480	86062000		62	-1	-1	43	-1	-1
2714000	堺市	51356481	86062000		35	-1	-1	25	-1	-1
2714000	堺市	51356482	86062000		26	-1	-1	18	-1	-1
2714000	堺市	51356471	86062000		60	-1	-1	42	-1	-1
2714000	堺市	51356472	86062000		31	-1	-1	23	-1	-1
2714000	堺市	51356461	86062000		51	-1	-1	36	-1	-1
2714000	堺市	51356462	86062000		26	-1	-1	18	-1	-1
2714000	堺市	51356451	86062000		-1	-1	-1	-1	-1	-1
2714000	堺市	51356452	86062000		35	-1	-1	25	-1	-1
2714000	堺市	51356442	86062000		-1	-1	-1	-1	-1	-1
2714000	堺市	51355421	86062000		-1	-1	-1	-1	-1	-1
2714000	堺市	51356423	86062011	西除川	97	92	8	78	66	8
2714000	堺市	51356433	86062011	西除川	98	93	8	78	67	8
2714000	堺市	51356443	86062011	西除川	102	96	8	82	69	8
2714000	堺市	51356454	86062011	西除川	105	100	8	84	72	8
2714000	堺市	51356453	86062011	西除川	113	107	8	90	77	8
2714000	堺市	51356464	86062011	西除川	116	110	8	93	79	8
2714000	堺市	51356463	86062011	西除川	119	113	8	95	81	8
2714000	堺市	51356473	86062011	西除川	121	114	8	97	82	8
2714000	堺市	51357401	86062011	西除川	131	124	8	105	89	8
2714000	堺市	51356444	86062000		40	-1	-1	28	-1	-1
2714000	堺市	51356434	86062000		26	-1	-1	18	-1	-1
2714000	堺市	51356436	86062000		126	-1	-1	88	-1	-1
2714000	堺市	51356426	86062000		122	-1	-1	85	-1	-1
2714000	堺市	51355482	86062000		36	-1	-1	25	-1	-1
2714000	堺市	51356425	86062012	東除川	59	-1	-1	42	42	5
2714000	堺市	51356435	86062012	東除川	64	-1	-1	45	45	5
2714000	堺市	51356445	86062012	東除川	69	-1	-1	49	49	5
2714000	堺市	51356455	86062012	東除川	74	-1	-1	52	52	5
2714000	堺市	51356388	86565001	内川	48	-1	-1	33	-1	-1
2714000	堺市	51356387	86565001	内川	52	-1	-1	36	-1	-1
2714000	堺市	51356386	86565001	内川	73	-1	-1	51	-1	-1
2714000	堺市	51356397	86565001	内川	90	-1	-1	63	-1	-1
2714000	堺市	51357307	86565001	内川	127	-1	-1	89	-1	-1
2714000	堺市	51355421	86565002	石津川	28	16	8	22	14	8
2714000	堺市	51355431	86565002	石津川	30	17	8	24	15	8
2714000	堺市	51355441	86565002	石津川	35	20	8	28	18	8
2714000	堺市	51355440	86565002	石津川	38	22	8	30	20	8
2714000	堺市	51355450	86565002	石津川	49	28	8	39	25	8
2714000	堺市	51355460	86565002	石津川	76	43	8	61	39	8
2714000	堺市	51355470	86565002	石津川	82	47	8	66	42	8
2714000	堺市	51355480	86565002	石津川	96	55	8	77	50	8
2714000	堺市	51355389	86565002	石津川	101	58	8	81	52	8
2714000	堺市	51355399	86565002	石津川	111	64	8	89	57	8
2714000	堺市	51356309	86565002	石津川	143	82	8	114	74	8
2714000	堺市	51356318	86565002	石津川	164	94	8	131	85	8
2714000	堺市	51356328	86565002	石津川	169	97	8	135	87	8
2714000	堺市	51356327	86565002	石津川	192	110	8	154	99	8
2714000	堺市	51356337	86565002	石津川	193	111	8	154	100	8
2714000	堺市	51356347	86565002	石津川	202	116	8	162	104	8
2714000	堺市	51356357	86565002	石津川	232	133	8	186	120	8
2714000	堺市	51356367	86565002	石津川	233	134	8	186	120	8
2714000	堺市	51356366	86565002	石津川	234	134	8	187	121	8
2714000	堺市	51356365	86565002	石津川	235	135	8	188	121	8
2714000	堺市	51355387	86565003	芦田川	-1	-1	-1	-1	-1	-1

(別添) 洪水警報・注意報の基準値

二次細分 区域コード	市町村等	格子番号	河川番号	河川名	洪水警報の 流域雨量指数基準	洪水警報の 複合基準における 流域雨量指数基準	洪水警報の 複合基準における 表面雨量指数基準	洪水注意報の 流域雨量指数基準	洪水注意報の 複合基準における 流域雨量指数基準	洪水注意報の 複合基準における 表面雨量指数基準
2714000	堺市	51356307	86565003	芦田川	48	-1	-1	34	-1	-1
2714000	堺市	51356317	86565003	芦田川	52	-1	-1	36	-1	-1
2714000	堺市	51356345	86565003	芦田川	-1	-1	-1	-1	-1	-1
2714000	堺市	51356412	86565201	百済川	33	-1	-1	23	-1	-1
2714000	堺市	51356422	86565201	百済川	41	-1	-1	29	-1	-1
2714000	堺市	51356431	86565201	百済川	52	-1	-1	36	-1	-1
2714000	堺市	51356430	86565201	百済川	61	-1	-1	43	-1	-1
2714000	堺市	51356440	86565201	百済川	69	-1	-1	48	-1	-1
2714000	堺市	51356349	86565201	百済川	75	-1	-1	53	-1	-1
2714000	堺市	51356358	86565201	百済川	77	-1	-1	54	-1	-1
2714000	堺市	51356359	86565201	百済川	77	-1	-1	54	-1	-1
2714000	堺市	51357308	86565000		62	-1	-1	43	-1	-1
2714000	堺市	51357309	86565000		-1	-1	-1	-1	-1	-1
2714000	堺市	51356396	86565000		32	-1	-1	22	-1	-1
2714000	堺市	51356398	86565000		71	-1	-1	50	-1	-1
2714000	堺市	51356399	86565000		44	-1	-1	31	-1	-1
2714000	堺市	51356490	86565000		33	-1	-1	23	-1	-1
2714000	堺市	51356389	86565000		63	-1	-1	44	-1	-1
2714000	堺市	51356480	86565000		32	-1	-1	22	-1	-1
2714000	堺市	51356481	86565000		27	-1	-1	20	-1	-1
2714000	堺市	51356376	86565000		36	-1	-1	25	-1	-1
2714000	堺市	51356377	86565000		33	-1	-1	23	-1	-1
2714000	堺市	51356378	86565000		30	-1	-1	21	-1	-1
2714000	堺市	51356379	86565000		34	-1	-1	23	-1	-1
2714000	堺市	51356470	86565000		37	-1	-1	26	-1	-1
2714000	堺市	51356471	86565000		22	-1	-1	15	-1	-1
2714000	堺市	51356461	86565000		25	-1	-1	19	-1	-1
2714000	堺市	51356355	86565000		56	-1	-1	39	-1	-1
2714000	堺市	51356356	86565000		33	-1	-1	23	-1	-1
2714000	堺市	51356346	86565000		33	-1	-1	23	-1	-1
2714000	堺市	51356348	86565000		56	-1	-1	39	-1	-1
2714000	堺市	51356336	86565000		33	-1	-1	23	-1	-1
2714000	堺市	51356338	86565000		33	-1	-1	23	-1	-1
2714000	堺市	51356339	86565000		33	-1	-1	23	-1	-1
2714000	堺市	51356400	86565000		72	-1	-1	50	-1	-1
2714000	堺市	51356401	86565000		48	-1	-1	34	-1	-1
2714000	堺市	51355490	86565000		54	-1	-1	38	-1	-1
2714000	堺市	51355491	86565000		45	-1	-1	31	-1	-1
2714000	堺市	51355492	86565000		39	-1	-1	27	-1	-1
2714000	堺市	51355481	86565000		-1	-1	-1	-1	-1	-1
2714000	堺市	51355482	86565000		32	-1	-1	22	-1	-1
2714000	堺市	51355472	86565000		32	-1	-1	22	-1	-1
2714000	堺市	51355451	86565000		61	-1	-1	43	-1	-1
2714000	堺市	51355442	86565000		-1	-1	-1	-1	-1	-1
2714000	堺市	51356422	86565031	百舌鳥川	43	-1	-1	30	-1	-1
2714000	堺市	51356432	86565031	百舌鳥川	46	-1	-1	32	-1	-1
2714000	堺市	51356442	86565031	百舌鳥川	59	-1	-1	41	-1	-1
2714000	堺市	51356441	86565031	百舌鳥川	69	-1	-1	48	-1	-1
2714000	堺市	51356451	86565031	百舌鳥川	71	-1	-1	50	-1	-1
2714000	堺市	51356450	86565031	百舌鳥川	78	-1	-1	55	-1	-1
2714000	堺市	51356460	86565031	百舌鳥川	83	-1	-1	58	-1	-1
2714000	堺市	51356369	86565031	百舌鳥川	90	-1	-1	63	-1	-1
2714000	堺市	51356359	86565031	百舌鳥川	92	-1	-1	64	-1	-1
2714000	堺市	51356368	86565031	百舌鳥川	101	-1	-1	71	-1	-1
2714000	堺市	51356357	86565031	百舌鳥川	126	-1	-1	88	-1	-1
2714000	堺市	51356358	86565031	百舌鳥川	126	-1	-1	88	-1	-1
2714000	堺市	51355420	86565032	和田川	38	-1	-1	30	30	5
2714000	堺市	51355430	86565032	和田川	45	-1	-1	36	36	5
2714000	堺市	51355440	86565032	和田川	47	-1	-1	37	37	5
2714000	堺市	51355450	86565032	和田川	51	-1	-1	41	41	5
2714000	堺市	51355359	86565032	和田川	58	-1	-1	46	46	5
2714000	堺市	51355369	86565032	和田川	65	-1	-1	52	52	5
2714000	堺市	51355379	86565032	和田川	71	-1	-1	57	57	5
2714000	堺市	51355378	86565032	和田川	79	-1	-1	63	63	5
2714000	堺市	51355388	86565032	和田川	84	-1	-1	67	67	5
2714000	堺市	51355397	86565032	和田川	88	-1	-1	70	70	5
2714000	堺市	51355398	86565032	和田川	93	-1	-1	74	74	5
2714000	堺市	51356308	86565032	和田川	98	-1	-1	78	78	5
2714000	堺市	51356307	86565032	和田川	98	-1	-1	78	78	5
2714000	堺市	51356317	86565032	和田川	99	-1	-1	79	79	5
2714000	堺市	51356327	86565032	和田川	99	-1	-1	79	79	5
2714000	堺市	51356402	86565033	陶器川	45	-1	-1	31	-1	-1
2714000	堺市	51356412	86565033	陶器川	48	-1	-1	34	-1	-1
2714000	堺市	51356411	86565033	陶器川	57	-1	-1	40	-1	-1
2714000	堺市	51356410	86565033	陶器川	66	-1	-1	46	-1	-1
2714000	堺市	51356420	86565033	陶器川	79	-1	-1	55	-1	-1
2714000	堺市	51356319	86565033	陶器川	85	-1	-1	59	-1	-1
2714000	堺市	51356329	86565033	陶器川	89	-1	-1	62	-1	-1
2714000	堺市	51356318	86565033	陶器川	91	-1	-1	64	-1	-1
2714000	堺市	51356328	86565033	陶器川	91	-1	-1	64	-1	-1
2714000	堺市	51355452	86565034	妙見川	28	-1	-1	20	-1	-1
2714000	堺市	51355462	86565034	妙見川	33	-1	-1	23	-1	-1
2714000	堺市	51355461	86565034	妙見川	40	-1	-1	28	-1	-1
2714000	堺市	51355471	86565034	妙見川	47	-1	-1	33	-1	-1
2714000	堺市	51355480	86565034	妙見川	47	-1	-1	33	-1	-1
2714000	堺市	51356433	86565000		-1	-1	-1	-1	-1	-1
2714000	堺市	51356421	86565000		-1	-1	-1	-1	-1	-1
2714000	堺市	51356423	86565000		-1	-1	-1	-1	-1	-1
2714000	堺市	51355368	86565000		33	-1	-1	23	-1	-1
2714000	堺市	51357322	86000000		37	-1	-1	28	-1	-1
2714000	堺市	51357323	86000000		42	-1	-1	30	-1	-1
2714000	堺市	51357312	86000000		35	-1	-1	24	-1	-1
2714000	堺市	51357313	86000000		40	-1	-1	28	-1	-1
2714000	堺市	51357314	86000000		44	-1	-1	31	-1	-1
2714000	堺市	51357302	86000000		31	-1	-1	22	-1	-1
2714000	堺市	51357303	86000000		36	-1	-1	25	-1	-1
2714000	堺市	51357304	86000000		37	-1	-1	26	-1	-1
2714000	堺市	51357305	86000000		54	-1	-1	37	-1	-1
2714000	堺市	51357306	86000000		42	-1	-1	30	-1	-1
2714000	堺市	51356392	86000000		40	-1	-1	28	-1	-1
2714000	堺市	51356393	86000000		35	-1	-1	24	-1	-1
2714000	堺市	51356394	86000000		53	-1	-1	37	-1	-1
2714000	堺市	51356395	86000000		59	-1	-1	41	-1	-1
2714000	堺市	51356382	86000000		47	-1	-1	34	-1	-1
2714000	堺市	51356383	86000000		46	-1	-1	32	-1	-1
2714000	堺市	51356384	86000000		50	-1	-1	36	-1	-1
2714000	堺市	51356385	86000000		40	-1	-1	28	-1	-1
2714000	堺市	51356372	86000000		52	-1	-1	36	-1	-1
2714000	堺市	51356373	86000000		55	-1	-1	40	-1	-1
2714000	堺市	51356374	86000000		55	-1	-1	38	-1	-1
2714000	堺市	51356375	86000000		46	-1	-1	32	-1	-1
2714000	堺市	51356362	86000000		53	-1	-1	37	-1	-1
2714000	堺市	51356363	86000000		59	-1	-1	41	-1	-1
2714000	堺市	51356364	86000000		61	-1	-1	43	-1	-1
2714000	堺市	51356353	86000000		58	-1	-1	41	-1	-1
2714000	堺市	51356354	86000000		56	-1	-1	38	-1	-1
2720200	岸和田市	51354393	86565006	春木川	27	15	14	21	12	7
2720200	岸和田市	51355303	86565006	春木川	29	16	14	23	13	7
2720200	岸和田市	51355313	86565006	春木川	35	19	14	28	16	7
2720200	岸和田市	51355322	86565006	春木川	43	23	14	34	19	7
2720200	岸和田市	51355323	86565006	春木川	50	27	14	40	22	7
2720200	岸和田市	51355333	86565006	春木川	54	29	14	43	24	7

(別添)洪水警報・注意報の基準値

二次細分 区域コード	市町村等	格子番号	河川番号	河川名	洪水警報の 流域雨量指数基準	洪水警報の 複合基準における 流域雨量指数基準	洪水警報の 複合基準における 表面雨量指数基準	洪水注意報の 流域雨量指数基準	洪水注意報の 複合基準における 流域雨量指数基準	洪水注意報の 複合基準における 表面雨量指数基準
2720200	岸和田市	51355343	86565006	春木川	64	34	14	51	28	7
2720200	岸和田市	51355342	86565006	春木川	71	38	14	57	31	7
2720200	岸和田市	51355341	86565006	春木川	77	42	14	62	34	7
2720200	岸和田市	51355351	86565006	春木川	83	45	14	66	36	7
2720200	岸和田市	51355361	86565006	春木川	89	48	14	71	39	7
2720200	岸和田市	51355371	86565006	春木川	103	55	14	82	45	7
2720200	岸和田市	51355360	86565006	春木川	105	57	14	84	46	7
2720200	岸和田市	51355370	86565006	春木川	109	59	14	87	48	7
2720200	岸和田市	51355354	86565204	松尾川	136	-1	-1	108	-1	-1
2720200	岸和田市	51355380	86565000		30	-1	-1	21	-1	-1
2720200	岸和田市	51355381	86565000		38	-1	-1	25	-1	-1
2720200	岸和田市	51355362	86565000		45	-1	-1	31	-1	-1
2720200	岸和田市	51355352	86565000		33	-1	-1	23	-1	-1
2720200	岸和田市	51354334	86565007	津田川	46	-1	-1	37	24	7
2720200	岸和田市	51354344	86565007	津田川	58	-1	-1	46	30	7
2720200	岸和田市	51354354	86565007	津田川	64	-1	-1	51	33	7
2720200	岸和田市	51354364	86565007	津田川	65	-1	-1	52	33	7
2720200	岸和田市	51354374	86565007	津田川	67	-1	-1	54	35	7
2720200	岸和田市	51354384	86565007	津田川	68	-1	-1	54	35	7
2720200	岸和田市	51354383	86565007	津田川	76	-1	-1	61	40	7
2720200	岸和田市	51354393	86565007	津田川	77	-1	-1	62	40	7
2720200	岸和田市	51354392	86565007	津田川	80	-1	-1	64	41	7
2720200	岸和田市	51355302	86565007	津田川	83	-1	-1	66	43	7
2720200	岸和田市	51355312	86565007	津田川	85	-1	-1	68	44	7
2720200	岸和田市	51355311	86565007	津田川	88	-1	-1	70	46	7
2720200	岸和田市	51355321	86565007	津田川	91	-1	-1	73	47	7
2720200	岸和田市	51355320	86565007	津田川	93	-1	-1	74	48	7
2720200	岸和田市	51355330	86565007	津田川	96	-1	-1	77	50	7
2720200	岸和田市	51355249	86565007	津田川	110	-1	-1	88	57	7
2720200	岸和田市	51355259	86565000		70	-1	-1	49	-1	-1
2720200	岸和田市	51355350	86565000		33	-1	-1	23	-1	-1
2720200	岸和田市	51355340	86565000		56	-1	-1	39	-1	-1
2720200	岸和田市	51355331	86565000		44	-1	-1	31	-1	-1
2720200	岸和田市	51355332	86565000		31	-1	-1	22	-1	-1
2720200	岸和田市	51355310	86565000		74	-1	-1	52	-1	-1
2720200	岸和田市	51355301	86565000		22	-1	-1	16	-1	-1
2720200	岸和田市	51354373	86565000		32	-1	-1	22	-1	-1
2720200	岸和田市	51354363	86565000		40	-1	-1	28	-1	-1
2720200	岸和田市	51354335	86565000		35	-1	-1	25	-1	-1
2720200	岸和田市	51354325	86565036	牛滝川	35	-1	-1	25	22	5
2720200	岸和田市	51354346	86565036	牛滝川	52	-1	-1	36	33	5
2720200	岸和田市	51354345	86565036	牛滝川	58	-1	-1	41	37	5
2720200	岸和田市	51354355	86565036	牛滝川	64	-1	-1	45	40	5
2720200	岸和田市	51354356	86565036	牛滝川	69	-1	-1	48	43	5
2720200	岸和田市	51354365	86565036	牛滝川	75	-1	-1	53	48	5
2720200	岸和田市	51354364	86565036	牛滝川	76	-1	-1	53	48	5
2720200	岸和田市	51354374	86565036	牛滝川	78	-1	-1	55	49	5
2720200	岸和田市	51354375	86565036	牛滝川	82	-1	-1	57	51	5
2720200	岸和田市	51354385	86565036	牛滝川	85	-1	-1	59	54	5
2720200	岸和田市	51354384	86565036	牛滝川	86	-1	-1	60	54	5
2720200	岸和田市	51354394	86565036	牛滝川	89	-1	-1	62	56	5
2720200	岸和田市	51355304	86565036	牛滝川	91	-1	-1	64	57	5
2720200	岸和田市	51355305	86565036	牛滝川	96	-1	-1	67	60	5
2720200	岸和田市	51355315	86565036	牛滝川	99	-1	-1	69	63	5
2720200	岸和田市	51355314	86565036	牛滝川	101	-1	-1	71	64	5
2720200	岸和田市	51355325	86565036	牛滝川	-1	-1	-1	-1	66	5
2720200	岸和田市	51355324	86565036	牛滝川	-1	-1	-1	-1	67	5
2720200	岸和田市	51355334	86565036	牛滝川	-1	-1	-1	-1	68	5
2720200	岸和田市	51355344	86565036	牛滝川	-1	-1	-1	-1	70	5
2720200	岸和田市	51355354	86565036	牛滝川	-1	-1	-1	-1	71	5
2720200	岸和田市	51355353	86565036	牛滝川	-1	-1	-1	-1	73	5
2720200	岸和田市	51355372	86565036	牛滝川	-1	-1	-1	-1	115	5
2720200	岸和田市	51354395	86565000		-1	-1	-1	-1	-1	-1
2720200	岸和田市	51355299	86000000		38	-1	-1	26	-1	-1
2720200	岸和田市	51355289	86000000		43	-1	-1	30	-1	-1
2720200	岸和田市	51355279	86000000		38	-1	-1	26	-1	-1
2720200	岸和田市	51355268	86000000		36	-1	-1	25	-1	-1
2720200	岸和田市	51355269	86000000		37	-1	-1	26	-1	-1
2720200	岸和田市	51355258	86000000		35	-1	-1	24	-1	-1
2720300	豊中市	52350387	86061002	神崎川	-1	-1	-1	-1	-1	-1
2720300	豊中市	52351470	86061017	天竺川	48	25	23	33	22	11
2720300	豊中市	52351369	86061017	天竺川	67	44	23	53	39	11
2720300	豊中市	52351359	86061017	天竺川	80	52	23	63	47	11
2720300	豊中市	52351348	86061017	天竺川	82	54	23	65	48	11
2720300	豊中市	52351338	86061017	天竺川	84	55	23	67	50	11
2720300	豊中市	52351328	86061017	天竺川	89	58	23	71	52	11
2720300	豊中市	52351318	86061017	天竺川	95	62	23	76	56	11
2720300	豊中市	52351308	86061017	天竺川	97	63	23	77	57	11
2720300	豊中市	52350398	86061017	天竺川	100	65	23	79	59	11
2720300	豊中市	52351378	86061113	千里川	78	40	13	62	36	13
2720300	豊中市	52351377	86061113	千里川	84	43	13	67	39	13
2720300	豊中市	52351367	86061113	千里川	89	46	13	71	41	13
2720300	豊中市	52351357	86061113	千里川	92	47	13	73	42	13
2720300	豊中市	52351356	86061113	千里川	102	53	13	81	48	13
2720300	豊中市	52351346	86061113	千里川	107	55	13	85	50	13
2720300	豊中市	52351336	86061113	千里川	112	58	13	89	52	13
2720300	豊中市	52351316	86061113	千里川	120	62	13	95	56	13
2720300	豊中市	52351326	86061113	千里川	120	62	13	95	56	13
2720300	豊中市	52351379	86061000		32	-1	-1	22	-1	-1
2720300	豊中市	52351366	86061000		32	-1	-1	22	-1	-1
2720300	豊中市	52351368	86061000		32	-1	-1	22	-1	-1
2720300	豊中市	52351337	86061000		36	-1	-1	25	-1	-1
2720300	豊中市	52350397	86061000		-1	-1	-1	-1	-1	-1
2720300	豊中市	52351316	86061015	猪名川	-1	247	21	-1	222	11
2720300	豊中市	52351339	86061018	高川	57	-1	-1	40	-1	-1
2720300	豊中市	52351308	86061018	高川	76	-1	-1	53	-1	-1
2720300	豊中市	52351348	86061903	兔川	24	-1	-1	19	-1	-1
2720300	豊中市	52351358	86061903	兔川	26	-1	-1	20	-1	-1
2720300	豊中市	52351355	86061000		35	-1	-1	25	-1	-1
2720300	豊中市	52351345	86061000		30	-1	-1	21	-1	-1
2720300	豊中市	52351358	86061016	旧猪名川	41	22	17	33	20	11
2720300	豊中市	52351357	86061016	旧猪名川	44	24	17	35	21	11
2720300	豊中市	52351347	86061016	旧猪名川	56	31	17	45	28	11
2720300	豊中市	52351348	86061016	旧猪名川	60	33	17	48	29	11
2720300	豊中市	52351338	86061016	旧猪名川	64	35	17	51	31	11
2720300	豊中市	52351328	86061016	旧猪名川	68	37	17	54	33	11
2720300	豊中市	52351327	86061016	旧猪名川	75	41	17	60	37	11
2720300	豊中市	52351317	86061016	旧猪名川	84	46	17	67	41	11
2720300	豊中市	52351307	86061016	旧猪名川	90	49	17	72	44	11
2720400	池田市	52352315	86061115	江原川	35	29	12	28	26	7
2720400	池田市	52352305	86061115	江原川	38	31	12	30	28	7
2720400	池田市	52351395	86061115	江原川	50	41	12	40	37	7
2720400	池田市	52351385	86061115	江原川	60	49	12	48	44	7
2720400	池田市	52351384	86061115	江原川	69	57	12	55	51	7
2720400	池田市	52351374	86061115	江原川	77	64	12	62	58	7
2720400	池田市	52351364	86061115	江原川	79	65	12	63	59	7
2720400	池田市	52352345	86061118	余野川	139	81	14	111	73	13
2720400	池田市	52352335	86061118	余野川	142	83	14	113	74	13
2720400	池田市	52352325	86061118	余野川	145	85	14	116	76	13
2720400	池田市	52352324	86061118	余野川	146	85	14	116	77	13
2720400	池田市	52352314	86061118	余野川	147	86	14	117	77	13
2720400	池田市	52352326	86061134	石澗川	33	-1	-1	23	-1	-1

(別添) 洪水警報・注意報の基準値

二次細分 区域コード	市町村等	格子番号	河川番号	河川名	洪水警報の 流域雨量指数基準	洪水警報の 複合基準における 流域雨量指数基準	洪水警報の 複合基準における 表面雨量指数基準	洪水注意報の 流域雨量指数基準	洪水注意報の 複合基準における 流域雨量指数基準	洪水注意報の 複合基準における 表面雨量指数基準
2720400	池田市	52352316	86061134	石澄川	36	-1	-1	25	-1	-1
2720400	池田市	52352336	86061000		40	-1	-1	28	-1	-1
2720400	池田市	52351383	86061015	猪名川	-1	228	20	-1	205	12
2720400	池田市	52351373	86061015	猪名川	-1	230	20	-1	207	12
2720400	池田市	52352304	86061000		26	-1	-1	18	-1	-1
2720400	池田市	52351394	86061000		32	-1	-1	22	-1	-1
2720400	池田市	52351375	86061116	箕面川	122	-1	-1	97	91	7
2720400	池田市	52351365	86061116	箕面川	126	-1	-1	100	94	7
2720400	池田市	52351364	86061116	箕面川	127	-1	-1	101	95	7
2720400	池田市	52351373	86061117	最明寺川	74	-1	-1	52	-1	-1
2720500	吹田市	52351401	86061002	神崎川	-1	178	12	-1	134	5
2720500	吹田市	52350490	86061002	神崎川	-1	180	12	-1	135	5
2720500	吹田市	52351309	86061002	神崎川	-1	182	12	-1	137	5
2720500	吹田市	52351460	86061017	天竺川	52	-1	-1	36	-1	-1
2720500	吹田市	52351431	86061126	正雀川	42	-1	-1	29	-1	-1
2720500	吹田市	52351441	86061126	正雀川	45	-1	-1	31	-1	-1
2720500	吹田市	52351442	86061126	正雀川	64	-1	-1	45	-1	-1
2720500	吹田市	52351451	86061000		35	-1	-1	25	-1	-1
2720500	吹田市	52351411	86061000		36	-1	-1	25	-1	-1
2720500	吹田市	52351400	86061000		-1	-1	-1	-1	-1	-1
2720500	吹田市	52351450	86061018	高川	39	-1	-1	27	-1	-1
2720500	吹田市	52351440	86061018	高川	42	-1	-1	29	-1	-1
2720500	吹田市	52351349	86061018	高川	50	-1	-1	35	-1	-1
2720500	吹田市	52351329	86061018	高川	65	-1	-1	46	-1	-1
2720500	吹田市	52351319	86061018	高川	74	-1	-1	52	-1	-1
2720500	吹田市	52351423	86061020	安威川	-1	156	14	-1	140	13
2720500	吹田市	52351412	86061020	安威川	-1	159	14	-1	143	13
2720500	吹田市	52351490	86061128	山田川	54	47	12	43	39	7
2720500	吹田市	52351480	86061128	山田川	58	51	12	46	42	7
2720500	吹田市	52351471	86061128	山田川	64	57	12	51	47	7
2720500	吹田市	52351461	86061128	山田川	71	64	12	57	53	7
2720500	吹田市	52351462	86061128	山田川	79	70	12	63	58	7
2720500	吹田市	52351452	86061128	山田川	84	75	12	67	62	7
2720500	吹田市	52351432	86061000		35	-1	-1	25	-1	-1
2720500	吹田市	52351421	86061000		50	-1	-1	35	-1	-1
2720500	吹田市	52351422	86061000		36	-1	-1	25	-1	-1
2720500	吹田市	52351441	86061019	系田川	33	17	22	27	15	13
2720500	吹田市	52351440	86061019	系田川	36	18	22	29	16	13
2720500	吹田市	52351430	86061019	系田川	52	26	22	41	23	13
2720500	吹田市	52351420	86061019	系田川	63	32	22	50	29	13
2720500	吹田市	52351309	86061019	系田川	69	35	22	55	32	13
2720500	吹田市	52351410	86061019	系田川	69	35	22	55	32	13
2720500	吹田市	52351481	86061129	大正川	41	-1	-1	29	-1	-1
2720500	吹田市	52351472	86061129	大正川	44	-1	-1	31	-1	-1
2720500	吹田市	52351463	86061129	大正川	63	-1	-1	44	-1	-1
2720500	吹田市	52351453	86061000		-1	-1	-1	-1	-1	-1
2720600	泉大津市	51355392	86565005	大津川	-1	-1	-1	-1	-1	-1
2720600	泉大津市	51356301	86565000		-1	-1	-1	-1	-1	-1
2720600	泉大津市	51356302	86565000		94	-1	-1	66	-1	-1
2720600	泉大津市	51356303	86565000		73	-1	-1	51	-1	-1
2720600	泉大津市	51355393	86565000		53	-1	-1	37	-1	-1
2720600	泉大津市	51355383	86565000		-1	-1	-1	-1	-1	-1
2720600	泉大津市	51356323	86565004	王子川	90	-1	-1	63	-1	-1
2720600	泉大津市	51356312	86565000		28	-1	-1	20	-1	-1
2720600	泉大津市	51356313	86565000		32	-1	-1	22	-1	-1
2720600	泉大津市	51356314	86565000		30	-1	-1	21	-1	-1
2720600	泉大津市	51356331	86000000		43	-1	-1	30	-1	-1
2720600	泉大津市	51356229	86000000		32	-1	-1	23	-1	-1
2720600	泉大津市	51356320	86000000		34	-1	-1	24	-1	-1
2720600	泉大津市	51356321	86000000		36	-1	-1	25	-1	-1
2720600	泉大津市	51356322	86000000		48	-1	-1	34	-1	-1
2720600	泉大津市	51356219	86000000		32	-1	-1	23	-1	-1
2720600	泉大津市	51356310	86000000		31	-1	-1	22	-1	-1
2720600	泉大津市	51356311	86000000		37	-1	-1	26	-1	-1
2720700	高槻市	52351489	86061127	番田水路	123	-1	-1	86	-1	-1
2720700	高槻市	52351488	86061127	番田水路	132	-1	-1	92	-1	-1
2720700	高槻市	52351478	86061127	番田水路	133	-1	-1	93	-1	-1
2720700	高槻市	52353456	86061133	安威川	41	-1	-1	29	-1	-1
2720700	高槻市	52353446	86061133	安威川	44	-1	-1	31	-1	-1
2720700	高槻市	52353436	86061133	安威川	54	-1	-1	38	-1	-1
2720700	高槻市	52353435	86061133	安威川	64	-1	-1	45	-1	-1
2720700	高槻市	52351570	86061152	西三荘水路	31	-1	-1	21	-1	-1
2720700	高槻市	52351469	86061152	西三荘水路	33	-1	-1	23	-1	-1
2720700	高槻市	52352445	86061163	女瀬川	32	25	11	25	22	7
2720700	高槻市	52352446	86061163	女瀬川	34	27	11	27	24	7
2720700	高槻市	52352436	86061163	女瀬川	45	36	11	35	32	7
2720700	高槻市	52352426	86061163	女瀬川	56	45	11	44	40	7
2720700	高槻市	52352427	86061163	女瀬川	59	48	11	47	43	7
2720700	高槻市	52352417	86061163	女瀬川	66	54	11	52	48	7
2720700	高槻市	52352407	86061163	女瀬川	78	64	11	62	57	7
2720700	高槻市	52351499	86061163	女瀬川	81	66	11	64	59	7
2720700	高槻市	52352408	86061163	女瀬川	81	66	11	64	59	7
2720700	高槻市	52353457	86061164	田能川	37	-1	-1	26	-1	-1
2720700	高槻市	52353447	86061164	田能川	51	-1	-1	36	-1	-1
2720700	高槻市	52353437	86061164	田能川	59	-1	-1	41	-1	-1
2720700	高槻市	52353428	86061164	田能川	62	-1	-1	43	-1	-1
2720700	高槻市	52353427	86061164	田能川	69	-1	-1	48	-1	-1
2720700	高槻市	52353428	86061164	田能川	69	-1	-1	48	-1	-1
2720700	高槻市	52352499	86061170	檜尾川	26	-1	-1	20	17	11
2720700	高槻市	52352489	86061170	檜尾川	28	-1	-1	22	18	11
2720700	高槻市	52352488	86061170	檜尾川	34	-1	-1	27	21	11
2720700	高槻市	52352478	86061170	檜尾川	37	-1	-1	30	24	11
2720700	高槻市	52352468	86061170	檜尾川	40	-1	-1	32	25	11
2720700	高槻市	52352469	86061170	檜尾川	51	-1	-1	41	32	11
2720700	高槻市	52352459	86061170	檜尾川	68	-1	-1	54	43	11
2720700	高槻市	52352449	86061170	檜尾川	82	-1	-1	66	52	11
2720700	高槻市	52352540	86061170	檜尾川	92	-1	-1	74	58	11
2720700	高槻市	52352530	86061170	檜尾川	98	-1	-1	78	62	11
2720700	高槻市	52352531	86061170	檜尾川	101	-1	-1	81	64	11
2720700	高槻市	52352521	86061170	檜尾川	104	-1	-1	83	66	11
2720700	高槻市	52352511	86061170	檜尾川	105	-1	-1	84	67	11
2720700	高槻市	52352501	86061170	檜尾川	106	-1	-1	84	67	11
2720700	高槻市	52351591	86061170	檜尾川	106	-1	-1	84	67	11
2720700	高槻市	52352522	86061171	穂谷川	109	-1	-1	76	-1	-1
2720700	高槻市	52353458	86061000		49	-1	-1	34	-1	-1
2720700	高槻市	52353448	86061000		37	-1	-1	26	-1	-1
2720700	高槻市	52353426	86061000		37	-1	-1	26	-1	-1
2720700	高槻市	52352560	86061000		51	-1	-1	36	-1	-1
2720700	高槻市	52352458	86061000		37	-1	-1	26	-1	-1
2720700	高槻市	52352550	86061000		46	-1	-1	32	-1	-1
2720700	高槻市	52352551	86061000		33	-1	-1	23	-1	-1
2720700	高槻市	52352416	86061000		33	-1	-1	23	-1	-1
2720700	高槻市	52351497	86061000		36	-1	-1	25	-1	-1
2720700	高槻市	52351498	86061000		-1	-1	-1	-1	-1	-1
2720700	高槻市	52352543	86061011	淀川	-1	-1	-1	-1	-1	-1
2720700	高槻市	52352533	86061011	淀川	-1	-1	-1	-1	-1	-1
2720700	高槻市	52352522	86061011	淀川	-1	-1	-1	-1	-1	-1
2720700	高槻市	52352511	86061011	淀川	-1	-1	-1	-1	-1	-1
2720700	高槻市	52352501	86061011	淀川	-1	-1	-1	-1	-1	-1
2720700	高槻市	52351591	86061011	淀川	-1	-1	-1	-1	-1	-1
2720700	高槻市	52351570	86061011	淀川	-1	-1	-1	-1	-1	-1
2720700	高槻市	52351479	86061011	淀川	-1	-1	-1	-1	-1	-1

(別添)洪水警報・注意報の基準値

二次細分 区域コード	市町村等	格子番号	河川番号	河川名	洪水警報の 流域雨量指数基準	洪水警報の 複合基準における 流域雨量指数基準	洪水警報の 複合基準における 表面雨量指数基準	洪水注意報の 流域雨量指数基準	洪水注意報の 複合基準における 流域雨量指数基準	洪水注意報の 複合基準における 表面雨量指数基準
2720700	高槻市	52351469	86061011	淀川	-1	-1	-1	-1	-1	-1
2720700	高槻市	52351448	86061011	淀川	-1	-1	-1	-1	-1	-1
2720700	高槻市	52352445	86061020	安威川	183	-1	-1	128	-1	-1
2720700	高槻市	52352425	86061020	安威川	-1	-1	-1	-1	-1	-1
2720700	高槻市	52351448	86061153	寝屋川導水路	36	-1	-1	25	-1	-1
2720700	高槻市	52352521	86061162	番田水路	53	-1	-1	37	-1	-1
2720700	高槻市	52352520	86061162	番田水路	57	-1	-1	40	-1	-1
2720700	高槻市	52352510	86061162	番田水路	72	-1	-1	50	-1	-1
2720700	高槻市	52352500	86061162	番田水路	84	-1	-1	59	-1	-1
2720700	高槻市	52351590	86061162	番田水路	89	-1	-1	62	-1	-1
2720700	高槻市	52351489	86061162	番田水路	92	-1	-1	64	-1	-1
2720700	高槻市	52351580	86061162	番田水路	92	-1	-1	64	-1	-1
2720700	高槻市	52353409	86061173	水無瀬川	51	-1	-1	36	-1	-1
2720700	高槻市	52352499	86061173	水無瀬川	53	-1	-1	37	-1	-1
2720700	高槻市	52352489	86061173	水無瀬川	56	-1	-1	39	-1	-1
2720700	高槻市	52352479	86061173	水無瀬川	61	-1	-1	43	-1	-1
2720700	高槻市	52352570	86061173	水無瀬川	66	-1	-1	46	-1	-1
2720700	高槻市	52353416	86061000		30	-1	-1	21	-1	-1
2720700	高槻市	52352496	86061000		41	-1	-1	29	-1	-1
2720700	高槻市	52352486	86061000		29	-1	-1	20	-1	-1
2720700	高槻市	52352580	86061000		33	-1	-1	23	-1	-1
2720700	高槻市	52352541	86061000		30	-1	-1	21	-1	-1
2720700	高槻市	52352542	86061000		33	-1	-1	23	-1	-1
2720700	高槻市	52352439	86061000		35	-1	-1	25	-1	-1
2720700	高槻市	52352532	86061000		32	-1	-1	22	-1	-1
2720700	高槻市	52352429	86061000		36	-1	-1	25	-1	-1
2720700	高槻市	52352419	86061000		36	-1	-1	25	-1	-1
2720700	高槻市	52351468	86061000		32	-1	-1	22	-1	-1
2720700	高槻市	52351458	86061000		-1	-1	-1	-1	-1	-1
2720700	高槻市	52353428	86061161	芥川	103	-1	-1	73	67	11
2720700	高槻市	52353417	86061161	芥川	114	-1	-1	91	73	11
2720700	高槻市	52353407	86061161	芥川	120	-1	-1	96	77	11
2720700	高槻市	52353408	86061161	芥川	127	-1	-1	102	81	11
2720700	高槻市	52352497	86061161	芥川	133	-1	-1	106	85	11
2720700	高槻市	52352498	86061161	芥川	134	-1	-1	107	86	11
2720700	高槻市	52352488	86061161	芥川	134	-1	-1	107	86	11
2720700	高槻市	52352478	86061161	芥川	137	-1	-1	110	88	11
2720700	高槻市	52352468	86061161	芥川	138	-1	-1	110	88	11
2720700	高槻市	52352467	86061161	芥川	144	-1	-1	115	92	11
2720700	高槻市	52352456	86061161	芥川	149	-1	-1	119	95	11
2720700	高槻市	52352457	86061161	芥川	154	-1	-1	123	99	11
2720700	高槻市	52352447	86061161	芥川	156	-1	-1	125	100	11
2720700	高槻市	52352437	86061161	芥川	162	-1	-1	129	103	11
2720700	高槻市	52352427	86061161	芥川	164	-1	-1	131	105	11
2720700	高槻市	52352428	86061161	芥川	167	-1	-1	134	107	11
2720700	高槻市	52352418	86061161	芥川	169	-1	-1	135	108	11
2720700	高槻市	52352408	86061161	芥川	169	-1	-1	135	108	11
2720700	高槻市	52352409	86061161	芥川	174	-1	-1	139	111	11
2720700	高槻市	52351499	86061161	芥川	185	-1	-1	148	118	11
2720700	高槻市	52351479	86061161	芥川	184	-1	-1	147	118	11
2720700	高槻市	52351489	86061161	芥川	184	-1	-1	147	118	11
2720700	高槻市	52353457	86061213	年谷川	31	-1	-1	21	-1	-1
2720700	高槻市	52353456	86061213	年谷川	33	-1	-1	23	-1	-1
2720700	高槻市	52353466	86061213	年谷川	49	-1	-1	34	-1	-1
2720700	高槻市	52353445	86061000		37	-1	-1	26	-1	-1
2720700	高槻市	52353419	86061000		33	-1	-1	23	-1	-1
2720700	高槻市	52353406	86061000		37	-1	-1	26	-1	-1
2720700	高槻市	52352487	86061000		29	-1	-1	20	-1	-1
2720700	高槻市	52352476	86061000		41	-1	-1	29	-1	-1
2720700	高槻市	52352477	86061000		31	-1	-1	22	-1	-1
2720700	高槻市	52352465	86061000		36	-1	-1	24	-1	-1
2720700	高槻市	52352466	86061000		49	-1	-1	34	-1	-1
2720700	高槻市	52352448	86061000		37	-1	-1	26	-1	-1
2720700	高槻市	52352438	86061000		35	-1	-1	25	-1	-1
2720700	高槻市	52353428	86061165	芥川	74	-1	-1	52	-1	-1
2720700	高槻市	52353438	86061165	芥川	74	-1	-1	52	-1	-1
2720800	貝塚市	51354322	86565008	近木川	39	38	6	28	25	6
2720800	貝塚市	51354323	86565008	近木川	52	51	6	36	33	6
2720800	貝塚市	51354333	86565008	近木川	58	57	6	41	37	6
2720800	貝塚市	51354343	86565008	近木川	64	63	6	45	41	6
2720800	貝塚市	51354342	86565008	近木川	68	67	6	48	43	6
2720800	貝塚市	51354352	86565008	近木川	73	72	6	52	47	6
2720800	貝塚市	51354361	86565008	近木川	74	73	6	53	47	6
2720800	貝塚市	51354362	86565008	近木川	79	78	6	56	50	6
2720800	貝塚市	51354371	86565008	近木川	90	88	6	63	57	6
2720800	貝塚市	51354370	86565008	近木川	111	110	6	79	71	6
2720800	貝塚市	51354380	86565008	近木川	114	112	6	81	73	6
2720800	貝塚市	51354390	86565008	近木川	116	114	6	82	74	6
2720800	貝塚市	51355209	86565008	近木川	119	117	6	84	75	6
2720800	貝塚市	51355219	86565008	近木川	121	120	6	86	77	6
2720800	貝塚市	51355218	86565008	近木川	123	121	6	87	78	6
2720800	貝塚市	51355228	86565008	近木川	125	123	6	88	79	6
2720800	貝塚市	51355227	86565008	近木川	126	124	6	89	80	6
2720800	貝塚市	51355237	86565008	近木川	128	126	6	90	81	6
2720800	貝塚市	51354299	86565009	見出川	73	-1	-1	58	58	5
2720800	貝塚市	51355208	86565009	見出川	82	-1	-1	65	65	5
2720800	貝塚市	51355217	86565009	見出川	92	-1	-1	73	73	5
2720800	貝塚市	51354313	86565000		35	-1	-1	25	-1	-1
2720800	貝塚市	51354324	86565007	津田川	35	-1	-1	28	23	5
2720800	貝塚市	51354382	86565007	津田川	72	-1	-1	57	49	5
2720800	貝塚市	51355239	86565007	津田川	99	-1	-1	79	67	5
2720800	貝塚市	51355248	86565007	津田川	144	-1	-1	115	97	5
2720800	貝塚市	51354321	86565037	柘谷川	37	-1	-1	26	-1	-1
2720800	貝塚市	51354331	86565037	柘谷川	48	-1	-1	34	-1	-1
2720800	貝塚市	51354341	86565037	柘谷川	59	-1	-1	41	-1	-1
2720800	貝塚市	51354351	86565037	柘谷川	65	-1	-1	46	-1	-1
2720800	貝塚市	51354361	86565037	柘谷川	67	-1	-1	47	-1	-1
2720800	貝塚市	51354370	86565037	柘谷川	69	-1	-1	48	-1	-1
2720800	貝塚市	51355238	86565000		87	-1	-1	61	-1	-1
2720800	貝塚市	51355229	86565000		80	-1	-1	56	-1	-1
2720800	貝塚市	51355300	86565000		69	-1	-1	48	-1	-1
2720800	貝塚市	51354391	86565000		64	-1	-1	46	-1	-1
2720800	貝塚市	51354381	86565000		60	-1	-1	42	-1	-1
2720800	貝塚市	51354372	86565000		56	-1	-1	39	-1	-1
2720800	貝塚市	51354353	86565000		32	-1	-1	22	-1	-1
2720800	貝塚市	51354332	86565000		35	-1	-1	25	-1	-1
2720800	貝塚市	51355256	86000000		31	-1	-1	22	-1	-1
2720800	貝塚市	51355257	86000000		31	-1	-1	22	-1	-1
2720800	貝塚市	51355246	86000000		24	-1	-1	17	-1	-1
2720800	貝塚市	51355247	86000000		35	-1	-1	24	-1	-1
2720800	貝塚市	51355236	86000000		36	-1	-1	25	-1	-1
2720800	貝塚市	51355226	86000000		38	-1	-1	26	-1	-1
2720900	守口市	52351416	86061152	西三荘水路	59	-1	-1	41	-1	-1
2720900	守口市	52351406	86061152	西三荘水路	81	-1	-1	57	-1	-1
2720900	守口市	52351405	86061152	西三荘水路	83	-1	-1	58	-1	-1
2720900	守口市	52350496	86061152	西三荘水路	87	-1	-1	61	-1	-1
2720900	守口市	52350466	86061152	西三荘水路	109	-1	-1	76	-1	-1
2720900	守口市	52350465	86061152	西三荘水路	112	-1	-1	78	-1	-1
2720900	守口市	52351417	86061000		-1	-1	-1	-1	-1	-1
2720900	守口市	52350495	86061000		-1	-1	-1	-1	-1	-1
2720900	守口市	52350485	86061000		37	-1	-1	26	-1	-1
2720900	守口市	52350474	86061000		45	-1	-1	31	-1	-1

(別添) 洪水警報・注意報の基準値

二次細分 区域コード	市町村等	格子番号	河川番号	河川名	洪水警報の 流域雨量指数基準	洪水警報の 複合基準における 流域雨量指数基準	洪水警報の 複合基準における 表面雨量指数基準	洪水注意報の 流域雨量指数基準	洪水注意報の 複合基準における 流域雨量指数基準	洪水注意報の 複合基準における 表面雨量指数基準
2720900	守口市	52350475	86061000		36	-1	-1	25	-1	-1
2720900	守口市	52351416	86061011	淀川	-1	-1	-1	-1	-1	-1
2720900	守口市	52351405	86061011	淀川	-1	-1	-1	-1	-1	-1
2720900	守口市	52351407	86061000		36	-1	-1	25	-1	-1
2721000	枚方市	52351459	86061152	西三荘水路	36	-1	-1	25	-1	-1
2721000	枚方市	52351533	86061166	天野川	154	107	12	123	96	9
2721000	枚方市	52351543	86061166	天野川	161	111	12	128	100	9
2721000	枚方市	52351552	86061166	天野川	177	122	12	141	110	9
2721000	枚方市	52351562	86061166	天野川	177	122	12	141	110	9
2721000	枚方市	52351572	86061166	天野川	178	123	12	142	111	9
2721000	枚方市	52351581	86061166	天野川	178	123	12	142	111	9
2721000	枚方市	52351581	86061170	檜尾川	107	-1	-1	75	-1	-1
2721000	枚方市	52351537	86061171	穂谷川	32	-1	-1	25	20	5
2721000	枚方市	52351547	86061171	穂谷川	34	-1	-1	27	21	5
2721000	枚方市	52351548	86061171	穂谷川	43	-1	-1	34	26	5
2721000	枚方市	52351558	86061171	穂谷川	48	-1	-1	38	30	5
2721000	枚方市	52351568	86061171	穂谷川	53	-1	-1	42	33	5
2721000	枚方市	52351567	86061171	穂谷川	57	-1	-1	46	35	5
2721000	枚方市	52351577	86061171	穂谷川	64	-1	-1	51	40	5
2721000	枚方市	52351576	86061171	穂谷川	70	-1	-1	56	43	5
2721000	枚方市	52351575	86061171	穂谷川	75	-1	-1	60	47	5
2721000	枚方市	52351585	86061171	穂谷川	81	-1	-1	64	50	5
2721000	枚方市	52351584	86061171	穂谷川	84	-1	-1	67	52	5
2721000	枚方市	52351595	86061171	穂谷川	95	-1	-1	76	59	5
2721000	枚方市	52351594	86061171	穂谷川	99	-1	-1	79	61	5
2721000	枚方市	52352504	86061171	穂谷川	102	-1	-1	82	63	5
2721000	枚方市	52352503	86061171	穂谷川	105	-1	-1	84	65	5
2721000	枚方市	52352513	86061171	穂谷川	110	-1	-1	88	68	5
2721000	枚方市	52352512	86061171	穂谷川	110	-1	-1	88	68	5
2721000	枚方市	52351569	86061172	船橋川	36	20	8	25	17	8
2721000	枚方市	52351578	86061172	船橋川	42	31	8	33	27	8
2721000	枚方市	52351587	86061172	船橋川	54	40	8	43	34	8
2721000	枚方市	52351597	86061172	船橋川	59	44	8	47	38	8
2721000	枚方市	52351596	86061172	船橋川	69	51	8	55	44	8
2721000	枚方市	52352506	86061172	船橋川	77	57	8	61	49	8
2721000	枚方市	52352505	86061172	船橋川	84	62	8	67	53	8
2721000	枚方市	52352515	86061172	船橋川	90	67	8	72	57	8
2721000	枚方市	52352523	86061172	船橋川	93	69	8	74	59	8
2721000	枚方市	52352524	86061172	船橋川	93	69	8	74	59	8
2721000	枚方市	52351586	86061000		35	-1	-1	25	-1	-1
2721000	枚方市	52352544	86061011	淀川	-1	797	8	-1	538	7
2721000	枚方市	52352523	86061011	淀川	-1	799	8	-1	540	7
2721000	枚方市	52352512	86061011	淀川	-1	801	8	-1	541	7
2721000	枚方市	52351581	86061011	淀川	-1	805	8	-1	544	7
2721000	枚方市	52351571	86061011	淀川	-1	805	8	-1	544	7
2721000	枚方市	52351459	86061011	淀川	-1	809	8	-1	547	7
2721000	枚方市	52351557	86061167	北川	36	-1	-1	25	-1	-1
2721000	枚方市	52351566	86061167	北川	39	-1	-1	27	-1	-1
2721000	枚方市	52351564	86061167	北川	61	-1	-1	43	-1	-1
2721000	枚方市	52351563	86061167	北川	69	-1	-1	48	-1	-1
2721000	枚方市	52351552	86061167	北川	71	-1	-1	50	-1	-1
2721000	枚方市	52351543	86061168	前川	49	-1	-1	34	-1	-1
2721000	枚方市	52351578	86061296	手原川	34	-1	-1	24	-1	-1
2721000	枚方市	52352534	86061000		90	-1	-1	63	-1	-1
2721000	枚方市	52352514	86061000		-1	-1	-1	-1	-1	-1
2721000	枚方市	52352516	86061000		33	-1	-1	23	-1	-1
2721000	枚方市	52352502	86061000		55	-1	-1	39	-1	-1
2721000	枚方市	52351592	86061000		35	-1	-1	25	-1	-1
2721000	枚方市	52351593	86061000		33	-1	-1	23	-1	-1
2721000	枚方市	52351582	86061000		-1	-1	-1	-1	-1	-1
2721000	枚方市	52351583	86061000		58	-1	-1	41	-1	-1
2721000	枚方市	52351588	86061000		-1	-1	-1	-1	-1	-1
2721000	枚方市	52351573	86061000		35	-1	-1	25	-1	-1
2721000	枚方市	52351574	86061000		54	-1	-1	38	-1	-1
2721000	枚方市	52351560	86061000		-1	-1	-1	-1	-1	-1
2721000	枚方市	52351561	86061000		32	-1	-1	22	-1	-1
2721000	枚方市	52351565	86061000		-1	-1	-1	-1	-1	-1
2721000	枚方市	52351550	86061000		63	-1	-1	44	-1	-1
2721000	枚方市	52351551	86061000		50	-1	-1	35	-1	-1
2721000	枚方市	52351541	86061000		58	-1	-1	41	-1	-1
2721000	枚方市	52351542	86061000		37	-1	-1	26	-1	-1
2721000	枚方市	52351532	86061000		48	-1	-1	34	-1	-1
2721000	枚方市	52351537	86062021	富雄川	30	-1	-1	21	-1	-1
2721100	茨木市	52351477	86061127	番田水路	133	-1	-1	93	-1	-1
2721100	茨木市	52351467	86061127	番田水路	135	-1	-1	95	-1	-1
2721100	茨木市	52351457	86061127	番田水路	134	-1	-1	94	-1	-1
2721100	茨木市	52351446	86061127	番田水路	134	-1	-1	94	-1	-1
2721100	茨木市	52352451	86061130	勝尾寺川	32	-1	-1	25	-1	-1
2721100	茨木市	52352450	86061130	勝尾寺川	34	-1	-1	27	-1	-1
2721100	茨木市	52352412	86061130	勝尾寺川	86	-1	-1	69	-1	-1
2721100	茨木市	52352402	86061130	勝尾寺川	106	-1	-1	85	-1	-1
2721100	茨木市	52352403	86061130	勝尾寺川	121	-1	-1	96	-1	-1
2721100	茨木市	52351495	86061130	勝尾寺川	155	-1	-1	124	-1	-1
2721100	茨木市	52352404	86061130	勝尾寺川	155	-1	-1	124	-1	-1
2721100	茨木市	52353402	86061131	下音羽川	45	-1	-1	31	-1	-1
2721100	茨木市	52352492	86061131	下音羽川	62	-1	-1	43	-1	-1
2721100	茨木市	52352482	86061131	下音羽川	73	-1	-1	51	-1	-1
2721100	茨木市	52352483	86061131	下音羽川	78	-1	-1	55	-1	-1
2721100	茨木市	52352474	86061131	下音羽川	81	-1	-1	57	-1	-1
2721100	茨木市	52352474	86061131	下音羽川	88	-1	-1	62	-1	-1
2721100	茨木市	52352484	86061131	下音羽川	88	-1	-1	62	-1	-1
2721100	茨木市	52352493	86061000		35	-1	-1	25	-1	-1
2721100	茨木市	52352470	86061000		44	-1	-1	31	-1	-1
2721100	茨木市	52352460	86061000		31	-1	-1	22	-1	-1
2721100	茨木市	52351492	86061000		28	-1	-1	20	-1	-1
2721100	茨木市	52351493	86061000		41	-1	-1	29	-1	-1
2721100	茨木市	52351482	86061000		32	-1	-1	22	-1	-1
2721100	茨木市	52351487	86061000		-1	-1	-1	-1	-1	-1
2721100	茨木市	52351476	86061000		77	-1	-1	54	-1	-1
2721100	茨木市	52351465	86061000		63	-1	-1	44	-1	-1
2721100	茨木市	52351466	86061000		35	-1	-1	25	-1	-1
2721100	茨木市	52351455	86061000		47	-1	-1	33	-1	-1
2721100	茨木市	52351456	86061000		-1	-1	-1	-1	-1	-1
2721100	茨木市	52351445	86061000		32	-1	-1	22	-1	-1
2721100	茨木市	52352495	86061020	安威川	145	-1	-1	102	-1	-1
2721100	茨木市	52352485	86061020	安威川	156	-1	-1	109	-1	-1
2721100	茨木市	52352474	86061020	安威川	175	-1	-1	122	-1	-1
2721100	茨木市	52352464	86061020	安威川	180	-1	-1	126	-1	-1
2721100	茨木市	52352454	86061020	安威川	182	-1	-1	127	-1	-1
2721100	茨木市	52352444	86061020	安威川	186	-1	-1	130	-1	-1
2721100	茨木市	52352435	86061020	安威川	187	-1	-1	131	-1	-1
2721100	茨木市	52352434	86061020	安威川	191	-1	-1	134	-1	-1
2721100	茨木市	52352424	86061020	安威川	191	-1	-1	134	-1	-1
2721100	茨木市	52352415	86061020	安威川	-1	-1	-1	-1	-1	-1
2721100	茨木市	52352405	86061020	安威川	-1	-1	-1	-1	-1	-1
2721100	茨木市	52351495	86061020	安威川	-1	-1	-1	-1	-1	-1
2721100	茨木市	52351486	86061020	安威川	-1	-1	-1	-1	-1	-1
2721100	茨木市	52351477	86061020	安威川	-1	-1	-1	-1	-1	-1
2721100	茨木市	52351457	86061020	安威川	-1	-1	-1	-1	-1	-1
2721100	茨木市	52351446	86061020	安威川	-1	-1	-1	-1	-1	-1
2721100	茨木市	52352402	86061143	箕川	55	-1	-1	39	-1	-1
2721100	茨木市	52352431	86061144	川合裏川	39	-1	-1	27	-1	-1

(別添) 洪水警報・注意報の基準値

二次細分 区域コード	市町村等	格子番号	河川番号	河川名	洪水警報の 流域雨量指数基準	洪水警報の 複合基準における 流域雨量指数基準	洪水警報の 複合基準における 表面雨量指数基準	洪水注意報の 流域雨量指数基準	洪水注意報の 複合基準における 流域雨量指数基準	洪水注意報の 複合基準における 表面雨量指数基準
2721100	茨木市	52352412	86061144	川合裏川	49	-1	-1	34	-1	-1
2721100	茨木市	52352481	86061663	木代川	36	-1	-1	25	-1	-1
2721100	茨木市	52352494	86061000		31	-1	-1	22	-1	-1
2721100	茨木市	52352473	86061000		33	-1	-1	23	-1	-1
2721100	茨木市	52352475	86061000		-1	-1	-1	-1	-1	-1
2721100	茨木市	52352463	86061000		31	-1	-1	22	-1	-1
2721100	茨木市	52352453	86061000		31	-1	-1	22	-1	-1
2721100	茨木市	52352443	86061000		29	-1	-1	20	-1	-1
2721100	茨木市	52352406	86061000		35	-1	-1	25	-1	-1
2721100	茨木市	52351494	86061000		-1	-1	-1	-1	-1	-1
2721100	茨木市	52351496	86061000		-1	-1	-1	-1	-1	-1
2721100	茨木市	52351483	86061000		33	-1	-1	23	-1	-1
2721100	茨木市	52351484	86061000		35	-1	-1	25	-1	-1
2721100	茨木市	52351485	86061000		59	-1	-1	41	-1	-1
2721100	茨木市	52351474	86061000		36	-1	-1	25	-1	-1
2721100	茨木市	52351475	86061000		36	-1	-1	25	-1	-1
2721100	茨木市	52351473	86061129	大正川	55	-1	-1	43	-1	-1
2721100	茨木市	52351464	86061129	大正川	72	-1	-1	57	-1	-1
2721100	茨木市	52351454	86061129	大正川	80	-1	-1	63	-1	-1
2721100	茨木市	52352481	86061142	佐保川	34	-1	-1	24	24	6
2721100	茨木市	52352471	86061142	佐保川	37	-1	-1	26	26	6
2721100	茨木市	52352472	86061142	佐保川	46	-1	-1	32	32	6
2721100	茨木市	52352462	86061142	佐保川	55	-1	-1	39	39	6
2721100	茨木市	52352452	86061142	佐保川	65	-1	-1	46	46	6
2721100	茨木市	52352451	86061142	佐保川	67	-1	-1	47	47	6
2721100	茨木市	52352441	86061142	佐保川	74	-1	-1	51	51	6
2721100	茨木市	52352442	86061142	佐保川	78	-1	-1	54	54	6
2721100	茨木市	52352432	86061142	佐保川	83	-1	-1	58	58	6
2721100	茨木市	52352433	86061142	佐保川	86	-1	-1	60	60	6
2721100	茨木市	52352424	86061142	佐保川	87	-1	-1	61	61	6
2721100	茨木市	52352423	86061142	佐保川	92	-1	-1	64	64	6
2721100	茨木市	52352413	86061142	佐保川	96	-1	-1	67	67	6
2721100	茨木市	52352404	86061142	佐保川	99	-1	-1	69	69	6
2721100	茨木市	52352414	86061142	佐保川	99	-1	-1	69	69	6
2721100	茨木市	52352461	86061000		35	-1	-1	25	-1	-1
2721100	茨木市	52352455	86061000		-1	-1	-1	-1	-1	-1
2721100	茨木市	52352422	86061000		31	-1	-1	22	-1	-1
2721200	八尾市	51357419	86061151	平野川	-1	-1	-1	-1	19	6
2721200	八尾市	51357418	86061151	平野川	-1	-1	-1	-1	25	6
2721200	八尾市	51357428	86061151	平野川	-1	-1	-1	-1	31	6
2721200	八尾市	51357427	86061151	平野川	-1	-1	-1	-1	36	6
2721200	八尾市	51357436	86061151	平野川	-1	-1	-1	-1	39	6
2721200	八尾市	51357429	86061578	楠根川	23	-1	-1	17	16	10
2721200	八尾市	51357439	86061578	楠根川	25	-1	-1	18	17	10
2721200	八尾市	51357449	86061578	楠根川	35	-1	-1	25	23	10
2721200	八尾市	51357458	86061578	楠根川	-1	-1	-1	-1	34	10
2721200	八尾市	51357468	86061578	楠根川	-1	-1	-1	-1	39	10
2721200	八尾市	51357478	86061578	楠根川	-1	-1	-1	-1	42	10
2721200	八尾市	51357520	86061584	恩智川	-1	-1	-1	-1	23	10
2721200	八尾市	51357530	86061584	恩智川	-1	-1	-1	-1	29	10
2721200	八尾市	51357540	86061584	恩智川	-1	-1	-1	-1	32	10
2721200	八尾市	51357550	86061584	恩智川	-1	-1	-1	-1	35	10
2721200	八尾市	51357560	86061584	恩智川	-1	-1	-1	-1	37	10
2721200	八尾市	51357561	86061000		66	-1	-1	46	-1	-1
2721200	八尾市	51357562	86061000		-1	-1	-1	-1	-1	-1
2721200	八尾市	51357456	86061000		26	-1	-1	18	-1	-1
2721200	八尾市	51357551	86061000		55	-1	-1	39	-1	-1
2721200	八尾市	51357552	86061000		26	-1	-1	18	-1	-1
2721200	八尾市	51357446	86061000		49	-1	-1	34	-1	-1
2721200	八尾市	51357448	86061000		37	-1	-1	25	-1	-1
2721200	八尾市	51357541	86061000		50	-1	-1	35	-1	-1
2721200	八尾市	51357542	86061000		19	-1	-1	14	-1	-1
2721200	八尾市	51357437	86061000		-1	-1	-1	-1	-1	-1
2721200	八尾市	51357531	86061000		44	-1	-1	31	-1	-1
2721200	八尾市	51357521	86061000		36	-1	-1	25	-1	-1
2721200	八尾市	51357419	86061575	長瀬川	36	-1	-1	25	-1	-1
2721200	八尾市	51357429	86061575	長瀬川	39	-1	-1	27	-1	-1
2721200	八尾市	51357438	86061575	長瀬川	47	-1	-1	33	-1	-1
2721200	八尾市	51357447	86061575	長瀬川	55	-1	-1	39	-1	-1
2721200	八尾市	51357457	86061575	長瀬川	63	-1	-1	44	-1	-1
2721200	八尾市	51357467	86061575	長瀬川	69	-1	-1	48	-1	-1
2721200	八尾市	51357416	86061000		-1	-1	-1	-1	-1	-1
2721200	八尾市	51357417	86061000		32	-1	-1	22	-1	-1
2721200	八尾市	51357407	86061000		-1	-1	-1	-1	-1	-1
2721200	八尾市	51357408	86061000		-1	-1	-1	-1	-1	-1
2721200	八尾市	51357419	86061585	玉串川	20	-1	-1	14	-1	-1
2721200	八尾市	51357429	86061585	玉串川	22	-1	-1	15	-1	-1
2721200	八尾市	51357520	86061585	玉串川	28	-1	-1	20	-1	-1
2721200	八尾市	51357439	86061585	玉串川	33	-1	-1	23	-1	-1
2721200	八尾市	51357449	86061585	玉串川	39	-1	-1	27	-1	-1
2721200	八尾市	51357459	86061585	玉串川	48	-1	-1	34	-1	-1
2721200	八尾市	51357469	86061585	玉串川	55	-1	-1	39	-1	-1
2721200	八尾市	51357479	86061585	玉串川	59	-1	-1	41	-1	-1
2721200	八尾市	51357408	86062001	大和川	-1	-1	-1	-1	-1	-1
2721200	八尾市	51357407	86062001	大和川	-1	-1	-1	-1	-1	-1
2721200	八尾市	51357416	86062001	大和川	-1	-1	-1	-1	-1	-1
2721200	八尾市	51357562	86062126	井文学川	24	-1	-1	17	-1	-1
2721200	八尾市	51357542	86062000		24	-1	-1	18	-1	-1
2721200	八尾市	51357407	86062013	落堀川	143	-1	-1	100	-1	-1
2721300	泉佐野市	51354302	86066025	名手川	33	-1	-1	26	-1	-1
2721300	泉佐野市	51354312	86565008	近木川	36	-1	-1	26	-1	-1
2721300	泉佐野市	51354320	86565009	見出川	34	-1	-1	28	18	5
2721300	泉佐野市	51354239	86565009	見出川	37	-1	-1	30	30	5
2721300	泉佐野市	51355207	86565009	見出川	84	-1	-1	66	66	5
2721300	泉佐野市	51355216	86565009	見出川	91	-1	-1	72	72	5
2721300	泉佐野市	51354297	86565010	佐野川	97	88	8	77	49	8
2721300	泉佐野市	51354296	86565010	佐野川	102	92	8	81	51	8
2721300	泉佐野市	51355206	86565010	佐野川	107	97	8	85	54	8
2721300	泉佐野市	51355205	86565010	佐野川	121	109	8	96	61	8
2721300	泉佐野市	51354247	86565011	櫻井川	137	-1	-1	96	-1	-1
2721300	泉佐野市	51354246	86565011	櫻井川	147	-1	-1	103	-1	-1
2721300	泉佐野市	51354245	86565011	櫻井川	157	-1	-1	110	-1	-1
2721300	泉佐野市	51354255	86565011	櫻井川	157	-1	-1	110	-1	-1
2721300	泉佐野市	51354207	86565205	堀河谷	45	-1	-1	31	-1	-1
2721300	泉佐野市	51354295	86565000		54	-1	-1	38	-1	-1
2721300	泉佐野市	51354286	86565000		44	-1	-1	31	-1	-1
2721300	泉佐野市	51354274	86565000		60	-1	-1	42	-1	-1
2721300	泉佐野市	51354276	86565000		32	-1	-1	22	-1	-1
2721300	泉佐野市	51354264	86565000		28	-1	-1	20	-1	-1
2721300	泉佐野市	51354265	86565000		52	-1	-1	36	-1	-1
2721300	泉佐野市	51354256	86565000		41	-1	-1	29	-1	-1
2721300	泉佐野市	51354257	86565000		26	-1	-1	18	-1	-1
2721300	泉佐野市	51354236	86565000		58	-1	-1	41	-1	-1
2721300	泉佐野市	51354226	86565000		41	-1	-1	29	-1	-1
2721300	泉佐野市	51354227	86565000		32	-1	-1	22	-1	-1
2721300	泉佐野市	51354217	86565000		30	-1	-1	21	-1	-1
2721300	泉佐野市	51354311	86565037	梶谷川	34	-1	-1	24	-1	-1
2721300	泉佐野市	51354209	86565040	櫻井川	88	-1	-1	62	-1	-1
2721300	泉佐野市	51354300	86565040	櫻井川	91	-1	-1	64	-1	-1
2721300	泉佐野市	51354219	86565040	櫻井川	99	-1	-1	69	-1	-1
2721300	泉佐野市	51354310	86565040	櫻井川	117	-1	-1	82	-1	-1
2721300	泉佐野市	51354320	86565040	櫻井川	118	-1	-1	83	-1	-1

(別添) 洪水警報・注意報の基準値

二次細分 区域コード	市町村等	格子番号	河川番号	河川名	洪水警報の 流域雨量指数基準	洪水警報の 複合基準における 流域雨量指数基準	洪水警報の 複合基準における 表面雨量指数基準	洪水注意報の 流域雨量指数基準	洪水注意報の 複合基準における 流域雨量指数基準	洪水注意報の 複合基準における 表面雨量指数基準
2721300	泉佐野市	51354229	86565040	樫井川	122	-1	-1	85	-1	-1
2721300	泉佐野市	51354239	86565040	樫井川	122	-1	-1	85	-1	-1
2721300	泉佐野市	51354238	86565040	樫井川	123	-1	-1	86	-1	-1
2721300	泉佐野市	51354247	86565040	樫井川	126	-1	-1	88	-1	-1
2721300	泉佐野市	51354248	86565040	樫井川	126	-1	-1	88	-1	-1
2721300	泉佐野市	51354216	86565042	新家川	40	-1	-1	28	-1	-1
2721300	泉佐野市	51354301	86565000		76	-1	-1	53	-1	-1
2721300	泉佐野市	51354302	86565000		-1	-1	-1	-1	-1	-1
2721300	泉佐野市	51354207	86565041	稲倉川	30	-1	-1	21	-1	-1
2721300	泉佐野市	51354208	86565041	稲倉川	44	-1	-1	31	-1	-1
2721300	泉佐野市	51354218	86565041	稲倉川	53	-1	-1	37	-1	-1
2721300	泉佐野市	51354228	86565041	稲倉川	61	-1	-1	43	-1	-1
2721300	泉佐野市	51354238	86565041	稲倉川	62	-1	-1	43	-1	-1
2721300	泉佐野市	51354237	86565041	稲倉川	67	-1	-1	47	-1	-1
2721300	泉佐野市	51354247	86565041	稲倉川	67	-1	-1	47	-1	-1
2721300	泉佐野市	51355148	86000000		31	-1	-1	22	-1	-1
2721300	泉佐野市	51355149	86000000		35	-1	-1	24	-1	-1
2721300	泉佐野市	51355138	86000000		34	-1	-1	24	-1	-1
2721300	泉佐野市	51355139	86000000		31	-1	-1	22	-1	-1
2721300	泉佐野市	51355230	86000000		31	-1	-1	22	-1	-1
2721300	泉佐野市	51355129	86000000		36	-1	-1	25	-1	-1
2721300	泉佐野市	51355220	86000000		31	-1	-1	22	-1	-1
2721300	泉佐野市	51355221	86000000		34	-1	-1	24	-1	-1
2721300	泉佐野市	51355225	86000000		38	-1	-1	26	-1	-1
2721300	泉佐野市	51355210	86000000		31	-1	-1	22	-1	-1
2721300	泉佐野市	51355215	86000000		38	-1	-1	26	-1	-1
2721300	泉佐野市	51355204	86000000		40	-1	-1	28	-1	-1
2721300	泉佐野市	51354293	86000000		38	-1	-1	26	-1	-1
2721300	泉佐野市	51354294	86000000		38	-1	-1	26	-1	-1
2721300	泉佐野市	51354283	86000000		38	-1	-1	26	-1	-1
2721300	泉佐野市	51354284	86000000		42	-1	-1	30	-1	-1
2721300	泉佐野市	51354285	86000000		43	-1	-1	30	-1	-1
2721300	泉佐野市	51354275	86000000		40	-1	-1	28	-1	-1
2721300	泉佐野市	51354266	86000000		40	-1	-1	28	-1	-1
2721400	富田林市	51356419	86062113	梅川	102	-1	-1	71	-1	-1
2721400	富田林市	51356429	86062113	梅川	115	-1	-1	81	-1	-1
2721400	富田林市	51355499	86062115	千早川	150	-1	-1	120	-1	-1
2721400	富田林市	51356409	86062115	千早川	150	-1	-1	120	-1	-1
2721400	富田林市	51356419	86062115	千早川	150	-1	-1	120	-1	-1
2721400	富田林市	51355438	86062119	佐備川	58	-1	-1	46	38	7
2721400	富田林市	51355448	86062119	佐備川	60	-1	-1	48	40	7
2721400	富田林市	51355458	86062119	佐備川	63	-1	-1	50	41	7
2721400	富田林市	51355468	86062119	佐備川	68	-1	-1	54	44	7
2721400	富田林市	51355478	86062119	佐備川	70	-1	-1	56	46	7
2721400	富田林市	51355488	86062119	佐備川	73	-1	-1	58	48	7
2721400	富田林市	51355498	86062119	佐備川	74	-1	-1	59	49	7
2721400	富田林市	51356408	86062119	佐備川	74	-1	-1	59	49	7
2721400	富田林市	51355446	86062014	石川	-1	-1	-1	91	7	7
2721400	富田林市	51355456	86062014	石川	-1	-1	-1	91	7	7
2721400	富田林市	51355466	86062014	石川	-1	-1	-1	91	7	7
2721400	富田林市	51355476	86062014	石川	-1	-1	-1	91	7	7
2721400	富田林市	51355477	86062014	石川	-1	-1	-1	94	7	7
2721400	富田林市	51355487	86062014	石川	-1	-1	-1	95	7	7
2721400	富田林市	51355497	86062014	石川	-1	-1	-1	95	7	7
2721400	富田林市	51355498	86062014	石川	-1	-1	-1	97	7	7
2721400	富田林市	51356408	86062014	石川	-1	-1	-1	102	7	7
2721400	富田林市	51356409	86062014	石川	-1	-1	-1	106	7	7
2721400	富田林市	51356419	86062014	石川	-1	-1	-1	121	7	7
2721400	富田林市	51356429	86062014	石川	-1	-1	-1	123	7	7
2721400	富田林市	51356429	86062114	太井川	60	-1	-1	42	-1	-1
2721400	富田林市	51356437	86062000		37	-1	-1	26	-1	-1
2721400	富田林市	51356427	86062000		32	-1	-1	22	-1	-1
2721400	富田林市	51356428	86062000		32	-1	-1	21	-1	-1
2721400	富田林市	51356416	86062000		121	-1	-1	85	-1	-1
2721400	富田林市	51356417	86062000		22	-1	-1	15	-1	-1
2721400	富田林市	51356418	86062000		24	-1	-1	17	-1	-1
2721400	富田林市	51356405	86062000		116	-1	-1	81	-1	-1
2721400	富田林市	51356406	86062000		30	-1	-1	21	-1	-1
2721400	富田林市	51356407	86062000		34	-1	-1	23	-1	-1
2721400	富田林市	51355495	86062000		113	-1	-1	79	-1	-1
2721400	富田林市	51355496	86062000		30	-1	-1	21	-1	-1
2721400	富田林市	51355485	86062000		111	-1	-1	78	-1	-1
2721400	富田林市	51355486	86062000		27	-1	-1	20	-1	-1
2721400	富田林市	51355475	86062000		109	-1	-1	76	-1	-1
2721400	富田林市	51355467	86062000		57	-1	-1	40	-1	-1
2721400	富田林市	51355457	86062000		53	-1	-1	37	-1	-1
2721400	富田林市	51355447	86062000		49	-1	-1	34	-1	-1
2721400	富田林市	51355437	86062000		25	-1	-1	19	-1	-1
2721400	富田林市	51356415	86062012	東除川	39	-1	-1	27	27	5
2721500	寝屋川市	52351520	86061147	寝屋川	92	46	16	64	41	9
2721500	寝屋川市	52351429	86061147	寝屋川	-1	49	16	-1	44	9
2721500	寝屋川市	52351419	86061147	寝屋川	-1	50	16	-1	45	9
2721500	寝屋川市	52351409	86061147	寝屋川	-1	52	16	-1	47	9
2721500	寝屋川市	52351408	86061147	寝屋川	-1	53	16	-1	48	9
2721500	寝屋川市	52350499	86061147	寝屋川	-1	58	16	-1	52	9
2721500	寝屋川市	52351449	86061152	西三荘水路	41	-1	-1	29	-1	-1
2721500	寝屋川市	52351439	86061152	西三荘水路	45	-1	-1	31	-1	-1
2721500	寝屋川市	52351438	86061152	西三荘水路	49	-1	-1	34	-1	-1
2721500	寝屋川市	52351427	86061152	西三荘水路	52	-1	-1	36	-1	-1
2721500	寝屋川市	52351512	86061159	寝屋川	49	-1	-1	34	-1	-1
2721500	寝屋川市	52351522	86061159	寝屋川	57	-1	-1	40	-1	-1
2721500	寝屋川市	52351520	86061159	寝屋川	64	-1	-1	45	-1	-1
2721500	寝屋川市	52351521	86061159	寝屋川	64	-1	-1	45	-1	-1
2721500	寝屋川市	52351438	86061011	淀川	-1	-1	-1	-1	-1	-1
2721500	寝屋川市	52351427	86061011	淀川	-1	-1	-1	-1	-1	-1
2721500	寝屋川市	52351429	86061153	寝屋川導水路	28	-1	-1	20	-1	-1
2721500	寝屋川市	52351439	86061153	寝屋川導水路	30	-1	-1	21	-1	-1
2721500	寝屋川市	52351449	86061153	寝屋川導水路	36	-1	-1	25	-1	-1
2721500	寝屋川市	52351502	86061158	讚良川	48	-1	-1	38	38	5
2721500	寝屋川市	52351501	86061158	讚良川	67	-1	-1	53	53	5
2721500	寝屋川市	52351500	86061158	讚良川	82	-1	-1	65	65	5
2721500	寝屋川市	52350499	86061158	讚良川	87	-1	-1	69	69	5
2721500	寝屋川市	52351512	86061802	打上川	30	-1	-1	21	-1	-1
2721500	寝屋川市	52351511	86061802	打上川	44	-1	-1	31	-1	-1
2721500	寝屋川市	52351510	86061802	打上川	55	-1	-1	39	-1	-1
2721500	寝屋川市	52351520	86061802	打上川	55	-1	-1	39	-1	-1
2721500	寝屋川市	52351540	86061000		66	-1	-1	46	-1	-1
2721500	寝屋川市	52351530	86061000		37	-1	-1	26	-1	-1
2721500	寝屋川市	52351531	86061000		37	-1	-1	26	-1	-1
2721500	寝屋川市	52351439	86061154	古川	28	24	8	20	15	5
2721500	寝屋川市	52351429	86061154	古川	30	26	8	21	16	5
2721500	寝屋川市	52351419	86061154	古川	41	36	8	29	22	5
2721500	寝屋川市	52351418	86061154	古川	62	54	8	44	33	5
2721500	寝屋川市	52351408	86061154	古川	-1	57	8	-1	35	5
2721500	寝屋川市	52351428	86061000		-1	-1	-1	-1	-1	-1
2721600	河内長野市	51354492	86062111	西除川	23	-1	-1	19	-1	-1
2721600	河内長野市	51355402	86062111	西除川	25	-1	-1	20	-1	-1
2721600	河内長野市	51355412	86062111	西除川	31	-1	-1	25	-1	-1
2721600	河内長野市	51355422	86062111	西除川	34	-1	-1	27	-1	-1
2721600	河内長野市	51355432	86062111	西除川	43	-1	-1	34	-1	-1
2721600	河内長野市	51355443	86062111	西除川	48	-1	-1	38	-1	-1
2721600	河内長野市	51355453	86062111	西除川	50	-1	-1	40	-1	-1

(別添) 洪水警報・注意報の基準値

二次細分 区域コード	市町村等	格子番号	河川番号	河川名	洪水警報の 流域雨量指数基準	洪水警報の 複合基準における 流域雨量指数基準	洪水警報の 複合基準における 表面雨量指数基準	洪水注意報の 流域雨量指数基準	洪水注意報の 複合基準における 流域雨量指数基準	洪水注意報の 複合基準における 表面雨量指数基準
2721600	河内長野市	51355454	86062111	西除川	58	-1	-1	46	-1	-1
2721600	河内長野市	51355464	86062111	西除川	64	-1	-1	51	-1	-1
2721600	河内長野市	51354572	86062120	石見川	39	-1	-1	31	31	5
2721600	河内長野市	51354571	86062120	石見川	42	-1	-1	33	33	5
2721600	河内長野市	51354570	86062120	石見川	57	-1	-1	46	45	5
2721600	河内長野市	51354580	86062120	石見川	63	-1	-1	50	49	5
2721600	河内長野市	51354590	86062120	石見川	72	-1	-1	57	56	5
2721600	河内長野市	51354499	86062120	石見川	75	-1	-1	60	59	5
2721600	河内長野市	51355409	86062120	石見川	78	-1	-1	62	61	5
2721600	河内長野市	51355408	86062120	石見川	81	-1	-1	65	64	5
2721600	河内長野市	51355418	86062120	石見川	85	-1	-1	68	67	5
2721600	河内長野市	51355427	86062120	石見川	92	-1	-1	74	73	5
2721600	河内長野市	51355417	86062120	石見川	95	-1	-1	76	75	5
2721600	河内長野市	51355416	86062120	石見川	96	-1	-1	77	76	5
2721600	河内長野市	51355415	86062120	石見川	112	-1	-1	89	88	5
2721600	河内長野市	51355425	86062120	石見川	165	-1	-1	132	130	5
2721600	河内長野市	51355435	86062120	石見川	165	-1	-1	132	130	5
2721600	河内長野市	51354581	86062000		40	-1	-1	27	-1	-1
2721600	河内長野市	51354561	86062000		44	-1	-1	31	-1	-1
2721600	河内長野市	51354562	86062000		-1	-1	-1	-1	-1	-1
2721600	河内長野市	51354411	86062014	石川	36	30	13	25	25	5
2721600	河内長野市	51354421	86062014	石川	45	35	13	31	31	5
2721600	河内長野市	51354431	86062014	石川	50	40	13	35	35	5
2721600	河内長野市	51354441	86062014	石川	56	44	13	39	39	5
2721600	河内長野市	51354451	86062014	石川	62	50	13	43	43	5
2721600	河内長野市	51354461	86062014	石川	83	66	13	58	58	5
2721600	河内長野市	51354462	86062014	石川	86	69	13	60	60	5
2721600	河内長野市	51354472	86062014	石川	88	70	13	62	62	5
2721600	河内長野市	51354482	86062014	石川	91	73	13	64	64	5
2721600	河内長野市	51354492	86062014	石川	92	73	13	64	64	5
2721600	河内長野市	51355403	86062014	石川	93	74	13	65	65	5
2721600	河内長野市	51355413	86062014	石川	96	76	13	67	67	5
2721600	河内長野市	51355424	86062014	石川	-1	79	13	-1	71	5
2721600	河内長野市	51355434	86062014	石川	-1	98	13	-1	88	5
2721600	河内長野市	51355435	86062014	石川	-1	155	13	-1	140	5
2721600	河内長野市	51355445	86062014	石川	-1	157	13	-1	141	5
2721600	河内長野市	51354560	86062121	天見川	33	-1	-1	23	-1	-1
2721600	河内長野市	51354469	86062121	天見川	35	-1	-1	25	-1	-1
2721600	河内長野市	51354479	86062121	天見川	41	-1	-1	29	-1	-1
2721600	河内長野市	51354478	86062121	天見川	46	-1	-1	32	-1	-1
2721600	河内長野市	51354468	86062121	天見川	52	-1	-1	36	-1	-1
2721600	河内長野市	51354467	86062121	天見川	56	-1	-1	39	-1	-1
2721600	河内長野市	51354477	86062121	天見川	60	-1	-1	42	-1	-1
2721600	河内長野市	51354487	86062121	天見川	64	-1	-1	45	-1	-1
2721600	河内長野市	51354497	86062121	天見川	68	-1	-1	48	-1	-1
2721600	河内長野市	51354496	86062121	天見川	71	-1	-1	50	-1	-1
2721600	河内長野市	51355416	86062121	天見川	75	-1	-1	53	-1	-1
2721600	河内長野市	51355406	86062121	天見川	89	-1	-1	62	-1	-1
2721600	河内長野市	51355415	86062121	天見川	90	-1	-1	63	-1	-1
2721600	河内長野市	51355425	86062121	天見川	90	-1	-1	63	-1	-1
2721600	河内長野市	51355465	86062000		108	-1	-1	76	-1	-1
2721600	河内長野市	51355455	86062000		107	-1	-1	75	-1	-1
2721600	河内長野市	51355444	86062000		106	-1	-1	74	-1	-1
2721600	河内長野市	51355433	86062000		105	-1	-1	74	-1	-1
2721600	河内長野市	51355436	86062000		39	-1	-1	27	-1	-1
2721600	河内長野市	51355423	86062000		104	-1	-1	73	-1	-1
2721600	河内長野市	51355426	86062000		30	-1	-1	21	-1	-1
2721600	河内長野市	51355414	86062000		-1	-1	-1	-1	-1	-1
2721600	河内長野市	51355404	86062000		101	-1	-1	71	-1	-1
2721600	河内長野市	51355407	86062000		52	-1	-1	37	-1	-1
2721600	河内長野市	51354493	86062000		-1	-1	-1	-1	-1	-1
2721600	河内長野市	51354494	86062000		35	-1	-1	23	-1	-1
2721600	河内長野市	51354498	86062000		44	-1	-1	31	-1	-1
2721600	河内長野市	51354483	86062000		95	-1	-1	67	-1	-1
2721600	河内長野市	51354488	86062000		27	-1	-1	20	-1	-1
2721600	河内長野市	51354489	86062000		27	-1	-1	20	-1	-1
2721600	河内長野市	51354473	86062000		92	-1	-1	64	-1	-1
2721600	河内長野市	51354463	86062000		85	-1	-1	59	-1	-1
2721600	河内長野市	51354464	86062000		29	-1	-1	22	-1	-1
2721600	河内長野市	51354450	86062000		-1	-1	-1	-1	-1	-1
2721600	河内長野市	51354452	86062000		69	-1	-1	48	-1	-1
2721600	河内長野市	51354453	86062000		40	-1	-1	28	-1	-1
2721600	河内長野市	51354454	86062000		29	-1	-1	22	-1	-1
2721600	河内長野市	51354349	86062000		59	-1	-1	41	-1	-1
2721600	河内長野市	51354440	86062000		25	-1	-1	19	-1	-1
2721600	河内長野市	51354442	86062000		58	-1	-1	41	-1	-1
2721600	河内長野市	51354443	86062000		33	-1	-1	23	-1	-1
2721600	河内長野市	51354444	86062000		32	-1	-1	22	-1	-1
2721600	河内長野市	51354339	86062000		49	-1	-1	34	-1	-1
2721600	河内長野市	51354430	86062000		32	-1	-1	22	-1	-1
2721600	河内長野市	51354432	86062000		42	-1	-1	29	-1	-1
2721600	河内長野市	51354433	86062000		33	-1	-1	23	-1	-1
2721600	河内長野市	51354434	86062000		-1	-1	-1	-1	-1	-1
2721600	河内長野市	51354329	86062000		37	-1	-1	26	-1	-1
2721600	河内長野市	51354420	86062000		29	-1	-1	20	-1	-1
2721600	河内長野市	51354422	86062000		-1	-1	-1	-1	-1	-1
2721600	河内長野市	51354410	86062000		25	-1	-1	19	-1	-1
2721600	河内長野市	51354455	86062122	加賀田川	30	-1	-1	21	-1	-1
2721600	河内長野市	51354465	86062122	加賀田川	37	-1	-1	26	-1	-1
2721600	河内長野市	51354475	86062122	加賀田川	44	-1	-1	31	-1	-1
2721600	河内長野市	51354474	86062122	加賀田川	49	-1	-1	34	-1	-1
2721600	河内長野市	51354484	86062122	加賀田川	55	-1	-1	39	-1	-1
2721600	河内長野市	51354485	86062122	加賀田川	65	-1	-1	46	-1	-1
2721600	河内長野市	51354495	86062122	加賀田川	94	-1	-1	66	-1	-1
2721600	河内長野市	51355405	86062122	加賀田川	96	-1	-1	67	-1	-1
2721600	河内長野市	51355415	86062122	加賀田川	97	-1	-1	68	-1	-1
2721600	河内長野市	51355425	86062122	加賀田川	97	-1	-1	68	-1	-1
2721600	河内長野市	51354486	86062000		88	-1	-1	61	-1	-1
2721600	河内長野市	51354476	86062000		83	-1	-1	58	-1	-1
2721600	河内長野市	51354466	86062000		78	-1	-1	54	-1	-1
2721600	河内長野市	51354456	86062000		41	-1	-1	29	-1	-1
2721600	河内長野市	51354457	86062000		61	-1	-1	43	-1	-1
2721600	河内長野市	51354458	86062000		53	-1	-1	36	-1	-1
2721600	河内長野市	51354562	86066158	寿命川	21	-1	-1	17	-1	-1
2721600	河内長野市	51354411	86066034	弁天谷川	33	-1	-1	23	-1	-1
2721600	河内長野市	51354434	86066036	巖谷川	26	-1	-1	20	-1	-1
2721600	河内長野市	51354457	86066000		44	-1	-1	31	-1	-1
2721600	河内長野市	51354458	86066000		38	-1	-1	26	-1	-1
2721600	河内長野市	51354339	86066000		20	-1	-1	15	-1	-1
2721600	河内長野市	51354329	86066000		28	-1	-1	21	-1	-1
2721600	河内長野市	51354410	86066000		28	-1	-1	21	-1	-1
2721600	河内長野市	51354422	86066035	中谷川	33	-1	-1	23	-1	-1
2721600	河内長野市	51354450	86565202	東横尾川	31	-1	-1	21	-1	-1
2721600	河内長野市	51354461	86565202	東横尾川	39	-1	-1	27	-1	-1
2721600	河内長野市	51355443	86565000		-1	-1	-1	-1	-1	-1
2721600	河内長野市	51355432	86565000		-1	-1	-1	-1	-1	-1
2721600	河内長野市	51355433	86565000		22	-1	-1	16	-1	-1
2721600	河内長野市	51355422	86565000		-1	-1	-1	-1	-1	-1
2721600	河内長野市	51355412	86565000		-1	-1	-1	-1	-1	-1
2721600	河内長野市	51355402	86565000		-1	-1	-1	-1	-1	-1
2721600	河内長野市	51354492	86565000		-1	-1	-1	-1	-1	-1
2721600	河内長野市	51354482	86565000		-1	-1	-1	-1	-1	-1

(別添) 洪水警報・注意報の基準値

二次細分 区域コード	市町村等	格子番号	河川番号	河川名	洪水警報の 流域雨量指数基準	洪水警報の 複合基準における 流域雨量指数基準	洪水警報の 複合基準における 表面雨量指数基準	洪水注意報の 流域雨量指数基準	洪水注意報の 複合基準における 流域雨量指数基準	洪水注意報の 複合基準における 表面雨量指数基準
2721600	河内長野市	51354472	86565000		-1	-1	-1	-1	-1	-1
2721600	河内長野市	51354451	86565000		-1	-1	-1	-1	-1	-1
2721600	河内長野市	51354349	86565000		22	-1	-1	17	-1	-1
2721600	河内長野市	51354440	86565000		22	-1	-1	17	-1	-1
2721600	河内長野市	51354339	86565000		16	-1	-1	12	-1	-1
2721600	河内長野市	51355453	86565034	妙見川	26	-1	-1	19	-1	-1
2721700	松原市	51357412	86061000		-1	-1	-1	-1	-1	-1
2721700	松原市	51357406	86061000		-1	-1	-1	-1	-1	-1
2721700	松原市	51357406	86062001	大和川	-1	-1	-1	-1	-1	-1
2721700	松原市	51357413	86062001	大和川	-1	-1	-1	-1	-1	-1
2721700	松原市	51357412	86062001	大和川	-1	-1	-1	-1	-1	-1
2721700	松原市	51357403	86062000		78	-1	-1	55	-1	-1
2721700	松原市	51357404	86062000		41	-1	-1	29	-1	-1
2721700	松原市	51356494	86062000		62	-1	-1	43	-1	-1
2721700	松原市	51356495	86062000		30	-1	-1	21	-1	-1
2721700	松原市	51356484	86062000		50	-1	-1	35	-1	-1
2721700	松原市	51356474	86062000		39	-1	-1	27	-1	-1
2721700	松原市	51356483	86062011	西除川	125	-1	-1	100	76	5
2721700	松原市	51356493	86062011	西除川	127	-1	-1	102	77	5
2721700	松原市	51356492	86062011	西除川	129	-1	-1	103	78	5
2721700	松原市	51357402	86062011	西除川	132	-1	-1	106	80	5
2721700	松原市	51357406	86062013	落堀川	143	-1	-1	100	-1	-1
2721700	松原市	51357406	86062012	東除川	96	-1	-1	70	-1	-1
2721700	松原市	51357405	86062012	東除川	101	-1	-1	73	-1	-1
2721800	大東市	52350560	86061147	寝屋川	-1	126	10	-1	111	10
2721800	大東市	52350459	86061147	寝屋川	-1	139	10	-1	122	10
2721800	大東市	52350449	86061147	寝屋川	-1	164	10	-1	144	10
2721800	大東市	52350448	86061147	寝屋川	-1	165	10	-1	145	10
2721800	大東市	52350553	86061155	鍋田川	32	-1	-1	25	21	6
2721800	大東市	52350552	86061155	鍋田川	34	-1	-1	27	23	6
2721800	大東市	52350542	86061155	鍋田川	38	-1	-1	30	26	6
2721800	大東市	52350541	86061155	鍋田川	44	-1	-1	35	30	6
2721800	大東市	52350551	86061155	鍋田川	55	-1	-1	44	37	6
2721800	大東市	52350459	86061155	鍋田川	62	-1	-1	50	42	6
2721800	大東市	52350550	86061155	鍋田川	62	-1	-1	50	42	6
2721800	大東市	52350570	86061157	清滝川	62	-1	-1	43	-1	-1
2721800	大東市	52350561	86061000		-1	-1	-1	-1	-1	-1
2721800	大東市	52350543	86061139	大川	26	-1	-1	19	-1	-1
2721800	大東市	52350542	86061139	大川	28	-1	-1	20	-1	-1
2721800	大東市	52350541	86061139	大川	36	-1	-1	25	-1	-1
2721800	大東市	52350553	86061156	権現川	26	15	10	19	14	6
2721800	大東市	52350562	86061156	権現川	39	32	10	31	29	6
2721800	大東市	52350560	86061156	権現川	65	53	10	52	48	6
2721800	大東市	52350571	86061156	権現川	65	53	10	52	48	6
2721800	大東市	52350449	86061160	恩智川	-1	-1	-1	-1	117	6
2721800	大東市	52350540	86061160	恩智川	-1	-1	-1	-1	117	6
2721800	大東市	52350543	86061169	戎川	28	-1	-1	20	-1	-1
2721800	大東市	52350553	86061169	戎川	32	-1	-1	22	-1	-1
2721800	大東市	52350469	86061000		33	-1	-1	23	-1	-1
2721800	大東市	52350458	86061000		36	-1	-1	25	-1	-1
2721900	和泉市	51355411	86062000		-1	-1	-1	-1	-1	-1
2721900	和泉市	51354471	86062000		-1	-1	-1	-1	-1	-1
2721900	和泉市	51354338	86066000		32	-1	-1	22	-1	-1
2721900	和泉市	51355377	86565003	芦田川	38	-1	-1	27	-1	-1
2721900	和泉市	51355386	86565003	芦田川	42	-1	-1	29	-1	-1
2721900	和泉市	51355396	86565003	芦田川	45	-1	-1	31	-1	-1
2721900	和泉市	51356316	86565003	芦田川	56	-1	-1	39	-1	-1
2721900	和泉市	51354460	86565202	東横尾川	33	-1	-1	23	-1	-1
2721900	和泉市	51354471	86565202	東横尾川	42	-1	-1	29	-1	-1
2721900	和泉市	51354481	86565202	東横尾川	51	-1	-1	36	-1	-1
2721900	和泉市	51354491	86565202	東横尾川	57	-1	-1	40	-1	-1
2721900	和泉市	51355401	86565202	東横尾川	62	-1	-1	43	-1	-1
2721900	和泉市	51355319	86565202	東横尾川	64	-1	-1	45	-1	-1
2721900	和泉市	51355410	86565202	東横尾川	64	-1	-1	45	-1	-1
2721900	和泉市	51354326	86565203	父鬼川	35	-1	-1	25	-1	-1
2721900	和泉市	51354327	86565203	父鬼川	42	-1	-1	29	-1	-1
2721900	和泉市	51354337	86565203	父鬼川	50	-1	-1	35	-1	-1
2721900	和泉市	51354347	86565203	父鬼川	57	-1	-1	40	-1	-1
2721900	和泉市	51354357	86565203	父鬼川	62	-1	-1	43	-1	-1
2721900	和泉市	51354367	86565203	父鬼川	66	-1	-1	46	-1	-1
2721900	和泉市	51354377	86565203	父鬼川	71	-1	-1	50	-1	-1
2721900	和泉市	51354387	86565203	父鬼川	75	-1	-1	53	-1	-1
2721900	和泉市	51354398	86565203	父鬼川	78	-1	-1	55	-1	-1
2721900	和泉市	51355308	86565203	父鬼川	81	-1	-1	57	-1	-1
2721900	和泉市	51355309	86565203	父鬼川	-1	-1	-1	-1	-1	-1
2721900	和泉市	51355319	86565203	父鬼川	-1	-1	-1	-1	-1	-1
2721900	和泉市	51354366	86565204	松尾川	30	-1	-1	23	15	5
2721900	和泉市	51354376	86565204	松尾川	32	-1	-1	25	16	5
2721900	和泉市	51354386	86565204	松尾川	39	-1	-1	31	19	5
2721900	和泉市	51354396	86565204	松尾川	45	-1	-1	36	22	5
2721900	和泉市	51355306	86565204	松尾川	54	-1	-1	43	27	5
2721900	和泉市	51355316	86565204	松尾川	59	-1	-1	47	29	5
2721900	和泉市	51355326	86565204	松尾川	65	-1	-1	52	32	5
2721900	和泉市	51355336	86565204	松尾川	71	-1	-1	57	35	5
2721900	和泉市	51355335	86565204	松尾川	74	-1	-1	59	36	5
2721900	和泉市	51355345	86565204	松尾川	90	-1	-1	72	44	5
2721900	和泉市	51355355	86565204	松尾川	135	-1	-1	108	66	5
2721900	和泉市	51355364	86565204	松尾川	137	-1	-1	109	67	5
2721900	和泉市	51355363	86565204	松尾川	137	-1	-1	109	67	5
2721900	和泉市	51355373	86565204	松尾川	137	-1	-1	109	67	5
2721900	和泉市	51356304	86565000		53	-1	-1	37	-1	-1
2721900	和泉市	51356305	86565000		33	-1	-1	23	-1	-1
2721900	和泉市	51355394	86565000		40	-1	-1	28	-1	-1
2721900	和泉市	51355395	86565000		30	-1	-1	21	-1	-1
2721900	和泉市	51355384	86565000		30	-1	-1	21	-1	-1
2721900	和泉市	51355385	86565000		28	-1	-1	20	-1	-1
2721900	和泉市	51355346	86565000		110	-1	-1	77	-1	-1
2721900	和泉市	51355337	86565000		108	-1	-1	76	-1	-1
2721900	和泉市	51355327	86565000		104	-1	-1	73	-1	-1
2721900	和泉市	51355317	86565000		99	-1	-1	69	-1	-1
2721900	和泉市	51355318	86565000		34	-1	-1	25	-1	-1
2721900	和泉市	51355307	86565000		97	-1	-1	68	-1	-1
2721900	和泉市	51354397	86565000		95	-1	-1	67	-1	-1
2721900	和泉市	51354388	86565000		-1	-1	-1	-1	-1	-1
2721900	和泉市	51354389	86565000		45	-1	-1	31	-1	-1
2721900	和泉市	51354480	86565000		30	-1	-1	21	-1	-1
2721900	和泉市	51354378	86565000		77	-1	-1	54	-1	-1
2721900	和泉市	51354379	86565000		24	-1	-1	17	-1	-1
2721900	和泉市	51354470	86565000		24	-1	-1	17	-1	-1
2721900	和泉市	51354368	86565000		69	-1	-1	48	-1	-1
2721900	和泉市	51354369	86565000		24	-1	-1	17	-1	-1
2721900	和泉市	51354358	86565000		57	-1	-1	40	-1	-1
2721900	和泉市	51354359	86565000		35	-1	-1	23	-1	-1
2721900	和泉市	51354348	86565000		48	-1	-1	34	-1	-1
2721900	和泉市	51354338	86565000		37	-1	-1	26	-1	-1
2721900	和泉市	51355377	86565004	王子川	33	-1	-1	23	-1	-1
2721900	和泉市	51355376	86565004	王子川	36	-1	-1	25	-1	-1
2721900	和泉市	51355386	86565004	王子川	39	-1	-1	27	-1	-1
2721900	和泉市	51355396	86565004	王子川	41	-1	-1	29	-1	-1
2721900	和泉市	51356306	86565004	王子川	51	-1	-1	36	-1	-1
2721900	和泉市	51356316	86565004	王子川	54	-1	-1	38	-1	-1
2721900	和泉市	51355411	86565032	和田川	26	-1	-1	19	-1	-1

(別添) 洪水警報・注意報の基準値

二次細分 区域コード	市町村等	格子番号	河川番号	河川名	洪水警報の 流域雨量指数基準	洪水警報の 複合基準における 流域雨量指数基準	洪水警報の 複合基準における 表面雨量指数基準	洪水注意報の 流域雨量指数基準	洪水注意報の 複合基準における 流域雨量指数基準	洪水注意報の 複合基準における 表面雨量指数基準
2721900	和泉市	51355410	86565032	和田川	28	-1	-1	20	-1	-1
2721900	和泉市	51355319	86565035	横尾川	-1	-1	-1	-1	90	5
2721900	和泉市	51355329	86565035	横尾川	-1	-1	-1	-1	97	5
2721900	和泉市	51355328	86565035	横尾川	-1	-1	-1	-1	99	5
2721900	和泉市	51355338	86565035	横尾川	-1	-1	-1	-1	101	5
2721900	和泉市	51355348	86565035	横尾川	-1	-1	-1	-1	102	5
2721900	和泉市	51355347	86565035	横尾川	-1	-1	-1	-1	104	5
2721900	和泉市	51355357	86565035	横尾川	-1	-1	-1	-1	106	5
2721900	和泉市	51355356	86565035	横尾川	-1	-1	-1	-1	109	5
2721900	和泉市	51355366	86565035	横尾川	-1	-1	-1	-1	119	5
2721900	和泉市	51355365	86565035	横尾川	-1	-1	-1	-1	121	5
2721900	和泉市	51355375	86565035	横尾川	-1	-1	-1	-1	122	5
2721900	和泉市	51355374	86565035	横尾川	-1	-1	-1	-1	124	5
2721900	和泉市	51355373	86565035	横尾川	-1	-1	-1	-1	124	5
2721900	和泉市	51355367	86565000		64	-1	-1	45	-1	-1
2721900	和泉市	51355358	86565000		46	-1	-1	32	-1	-1
2721900	和泉市	51355349	86565000		37	-1	-1	26	-1	-1
2721900	和泉市	51355339	86565000		24	-1	-1	17	-1	-1
2721900	和泉市	51355400	86565000		47	-1	-1	33	-1	-1
2721900	和泉市	51354399	86565000		28	-1	-1	20	-1	-1
2721900	和泉市	51354490	86565000		30	-1	-1	21	-1	-1
2721900	和泉市	51354336	86565036	牛滝川	44	-1	-1	31	-1	-1
2721900	和泉市	51354366	86565036	牛滝川	71	-1	-1	50	-1	-1
2721900	和泉市	51355363	86565036	牛滝川	-1	-1	-1	-1	-1	-1
2721900	和泉市	51355373	86565036	牛滝川	-1	-1	-1	-1	-1	-1
2722000	箕面市	52352328	86061113	千里川	31	24	22	24	21	7
2722000	箕面市	52352318	86061113	千里川	33	26	22	26	23	7
2722000	箕面市	52352319	86061113	千里川	38	30	22	30	27	7
2722000	箕面市	52352309	86061113	千里川	48	38	22	38	34	7
2722000	箕面市	52351399	86061113	千里川	58	46	22	46	41	7
2722000	箕面市	52351398	86061113	千里川	67	53	22	53	47	7
2722000	箕面市	52351388	86061113	千里川	72	57	22	57	51	7
2722000	箕面市	52352378	86061118	余野川	114	-1	-1	80	-1	-1
2722000	箕面市	52352377	86061118	余野川	120	-1	-1	84	-1	-1
2722000	箕面市	52352367	86061118	余野川	125	-1	-1	88	-1	-1
2722000	箕面市	52352366	86061118	余野川	128	-1	-1	90	-1	-1
2722000	箕面市	52352356	86061118	余野川	131	-1	-1	92	-1	-1
2722000	箕面市	52352346	86061118	余野川	137	-1	-1	96	-1	-1
2722000	箕面市	52352440	86061130	勝尾寺川	39	-1	-1	27	-1	-1
2722000	箕面市	52352339	86061130	勝尾寺川	46	-1	-1	32	-1	-1
2722000	箕面市	52352430	86061130	勝尾寺川	49	-1	-1	34	-1	-1
2722000	箕面市	52352329	86061130	勝尾寺川	52	-1	-1	36	-1	-1
2722000	箕面市	52352420	86061130	勝尾寺川	58	-1	-1	41	-1	-1
2722000	箕面市	52352410	86061130	勝尾寺川	61	-1	-1	43	-1	-1
2722000	箕面市	52352411	86061130	勝尾寺川	67	-1	-1	47	-1	-1
2722000	箕面市	52352306	86061134	石澗川	45	-1	-1	31	-1	-1
2722000	箕面市	52351396	86061134	石澗川	54	-1	-1	38	-1	-1
2722000	箕面市	52351376	86061134	石澗川	57	-1	-1	40	-1	-1
2722000	箕面市	52351386	86061134	石澗川	57	-1	-1	40	-1	-1
2722000	箕面市	52352387	86061000		29	-1	-1	20	-1	-1
2722000	箕面市	52352376	86061000		33	-1	-1	23	-1	-1
2722000	箕面市	52352365	86061000		43	-1	-1	30	-1	-1
2722000	箕面市	52352355	86061000		29	-1	-1	20	-1	-1
2722000	箕面市	52352357	86061000		40	-1	-1	28	-1	-1
2722000	箕面市	52352347	86061000		29	-1	-1	20	-1	-1
2722000	箕面市	52352337	86061000		27	-1	-1	19	-1	-1
2722000	箕面市	52351491	86061000		36	-1	-1	24	-1	-1
2722000	箕面市	52352329	86061143	箕川	30	-1	-1	24	24	7
2722000	箕面市	52352319	86061143	箕川	32	-1	-1	26	26	7
2722000	箕面市	52352410	86061143	箕川	36	-1	-1	29	29	7
2722000	箕面市	52352400	86061143	箕川	49	-1	-1	39	39	7
2722000	箕面市	52352401	86061143	箕川	55	-1	-1	44	44	7
2722000	箕面市	52352440	86061144	川合裏川	26	-1	-1	19	-1	-1
2722000	箕面市	52352430	86061144	川合裏川	28	-1	-1	20	-1	-1
2722000	箕面市	52352421	86061144	川合裏川	47	-1	-1	33	-1	-1
2722000	箕面市	52352411	86061144	川合裏川	49	-1	-1	34	-1	-1
2722000	箕面市	52351389	86061000		33	-1	-1	23	-1	-1
2722000	箕面市	52352358	86061116	箕面川	50	35	22	40	31	12
2722000	箕面市	52352349	86061116	箕面川	60	42	22	48	38	12
2722000	箕面市	52352348	86061116	箕面川	65	45	22	52	41	12
2722000	箕面市	52352338	86061116	箕面川	70	49	22	56	44	12
2722000	箕面市	52352328	86061116	箕面川	72	50	22	57	45	12
2722000	箕面市	52352327	86061116	箕面川	75	52	22	60	47	12
2722000	箕面市	52352317	86061116	箕面川	78	54	22	62	49	12
2722000	箕面市	52352307	86061116	箕面川	84	58	22	67	52	12
2722000	箕面市	52351397	86061116	箕面川	92	64	22	73	57	12
2722000	箕面市	52351386	86061116	箕面川	97	67	22	77	60	12
2722000	箕面市	52351376	86061116	箕面川	118	82	22	94	74	12
2722000	箕面市	52352308	86061000		41	-1	-1	29	-1	-1
2722000	箕面市	52351387	86061000		37	-1	-1	26	-1	-1
2722100	柏原市	51357409	86061151	平野川	-1	24	9	-1	21	6
2722100	柏原市	51357500	86061584	恩智川	-1	-1	-1	-1	-1	-1
2722100	柏原市	51357510	86061584	恩智川	-1	-1	-1	-1	-1	-1
2722100	柏原市	51357511	86061000		26	-1	-1	18	-1	-1
2722100	柏原市	51357512	86061000		14	-1	-1	10	-1	-1
2722100	柏原市	51357501	86061000		34	-1	-1	26	-1	-1
2722100	柏原市	51356591	86061000		22	-1	-1	16	-1	-1
2722100	柏原市	51356590	86061575	長瀬川	22	-1	-1	15	-1	-1
2722100	柏原市	51357500	86061575	長瀬川	28	-1	-1	20	-1	-1
2722100	柏原市	51357409	86061575	長瀬川	33	-1	-1	23	-1	-1
2722100	柏原市	51356593	86062001	大和川	-1	-1	-1	-1	-1	-1
2722100	柏原市	51356583	86062001	大和川	-1	-1	-1	-1	-1	-1
2722100	柏原市	51356582	86062001	大和川	-1	-1	-1	-1	-1	-1
2722100	柏原市	51356581	86062001	大和川	-1	-1	-1	-1	-1	-1
2722100	柏原市	51356580	86062001	大和川	-1	-1	-1	-1	-1	-1
2722100	柏原市	51356590	86062001	大和川	-1	-1	-1	-1	-1	-1
2722100	柏原市	51357513	86062000		27	-1	-1	20	-1	-1
2722100	柏原市	51357501	86062000		41	-1	-1	29	-1	-1
2722100	柏原市	51357502	86062000		35	-1	-1	23	-1	-1
2722100	柏原市	51357503	86062000		27	-1	-1	20	-1	-1
2722100	柏原市	51356591	86062000		19	-1	-1	14	-1	-1
2722100	柏原市	51356592	86062000		27	-1	-1	20	-1	-1
2722100	柏原市	51356572	86062000		48	-1	-1	34	-1	-1
2722100	柏原市	51356580	86062014	石川	-1	-1	-1	-1	-1	-1
2722100	柏原市	51356590	86062014	石川	-1	-1	-1	-1	-1	-1
2722100	柏原市	51357511	86062000		24	-1	-1	18	-1	-1
2722100	柏原市	51357512	86062000		18	-1	-1	13	-1	-1
2722100	柏原市	51357409	86062000		-1	-1	-1	-1	-1	-1
2722100	柏原市	51356562	86062015	原川	36	-1	-1	25	-1	-1
2722100	柏原市	51356561	86062015	原川	42	-1	-1	29	-1	-1
2722100	柏原市	51356571	86062015	原川	48	-1	-1	34	-1	-1
2722100	柏原市	51356570	86062015	原川	52	-1	-1	36	-1	-1
2722100	柏原市	51356580	86062015	原川	52	-1	-1	36	-1	-1
2722200	羽曳野市	51356530	86062112	飛鳥川	66	-1	-1	46	-1	-1
2722200	羽曳野市	51356540	86062112	飛鳥川	69	-1	-1	48	-1	-1
2722200	羽曳野市	51356550	86062112	飛鳥川	71	-1	-1	50	-1	-1
2722200	羽曳野市	51356459	86062112	飛鳥川	72	-1	-1	50	-1	-1
2722200	羽曳野市	51356469	86062112	飛鳥川	72	-1	-1	50	-1	-1
2722200	羽曳野市	51356439	86062113	梅川	115	-1	-1	81	-1	-1
2722200	羽曳野市	51356485	86062000		28	-1	-1	20	-1	-1
2722200	羽曳野市	51356465	86062000		28	-1	-1	20	-1	-1
2722200	羽曳野市	51356439	86062014	石川	-1	-1	-1	-1	-1	-1

(別添) 洪水警報・注意報の基準値

二次細分 区域コード	市町村等	格子番号	河川番号	河川名	洪水警報の 流域雨量指数基準	洪水警報の 複合基準における 流域雨量指数基準	洪水警報の 複合基準における 表面雨量指数基準	洪水注意報の 流域雨量指数基準	洪水注意報の 複合基準における 流域雨量指数基準	洪水注意報の 複合基準における 表面雨量指数基準
2722200	羽曳野市	51356449	86062014	石川	-1	-1	-1	-1	-1	-1
2722200	羽曳野市	51356459	86062014	石川	-1	-1	-1	-1	-1	-1
2722200	羽曳野市	51356469	86062014	石川	-1	-1	-1	-1	-1	-1
2722200	羽曳野市	51356479	86062014	石川	-1	-1	-1	-1	-1	-1
2722200	羽曳野市	51356477	86062000		140	-1	-1	98	-1	-1
2722200	羽曳野市	51356478	86062000		28	-1	-1	20	-1	-1
2722200	羽曳野市	51356467	86062000		138	-1	-1	97	-1	-1
2722200	羽曳野市	51356468	86062000		32	-1	-1	22	-1	-1
2722200	羽曳野市	51356560	86062000		58	-1	-1	41	-1	-1
2722200	羽曳野市	51356457	86062000		135	-1	-1	95	-1	-1
2722200	羽曳野市	51356458	86062000		30	-1	-1	21	-1	-1
2722200	羽曳野市	51356551	86062000		56	-1	-1	39	-1	-1
2722200	羽曳野市	51356446	86062000		130	-1	-1	91	-1	-1
2722200	羽曳野市	51356447	86062000		37	-1	-1	26	-1	-1
2722200	羽曳野市	51356448	86062000		24	-1	-1	17	-1	-1
2722200	羽曳野市	51356541	86062000		35	-1	-1	25	-1	-1
2722200	羽曳野市	51356542	86062000		26	-1	-1	18	-1	-1
2722200	羽曳野市	51356438	86062000		26	-1	-1	18	-1	-1
2722200	羽曳野市	51356456	86062012	東除川	78	-1	-1	56	53	5
2722200	羽曳野市	51356466	86062012	東除川	83	-1	-1	59	56	5
2722200	羽曳野市	51356475	86062012	東除川	87	-1	-1	61	59	5
2722200	羽曳野市	51356476	86062012	東除川	90	-1	-1	64	61	5
2722200	羽曳野市	51356486	86062012	東除川	93	-1	-1	66	63	5
2722200	羽曳野市	51356496	86062012	東除川	96	-1	-1	68	65	5
2722300	門真市	52350498	86061147	寝屋川	-1	88	9	-1	43	9
2722300	門真市	52350489	86061147	寝屋川	-1	119	9	-1	58	9
2722300	門真市	52350479	86061147	寝屋川	-1	131	9	-1	64	9
2722300	門真市	52350486	86061152	西三荘水路	96	-1	-1	67	-1	-1
2722300	門真市	52350476	86061152	西三荘水路	105	-1	-1	74	-1	-1
2722300	門真市	52350479	86061157	清滝川	62	-1	-1	43	-1	-1
2722300	門真市	52350489	86061158	讃良川	87	-1	-1	61	-1	-1
2722300	門真市	52350498	86061154	古川	-1	-1	-1	-1	55	6
2722300	門真市	52350497	86061154	古川	-1	-1	-1	-1	64	6
2722300	門真市	52350487	86061154	古川	-1	-1	-1	-1	68	6
2722300	門真市	52350477	86061154	古川	-1	-1	-1	-1	75	6
2722300	門真市	52350467	86061154	古川	-1	-1	-1	-1	83	6
2722300	門真市	52350488	86061000		36	-1	-1	25	-1	-1
2722300	門真市	52350478	86061000		33	-1	-1	23	-1	-1
2722300	門真市	52350468	86061000		58	-1	-1	41	-1	-1
2722400	摂津市	52351443	86061126	正雀川	67	-1	-1	47	-1	-1
2722400	摂津市	52351424	86061126	正雀川	71	-1	-1	50	-1	-1
2722400	摂津市	52351433	86061126	正雀川	71	-1	-1	50	-1	-1
2722400	摂津市	52351435	86061127	番田水路	135	-1	-1	95	-1	-1
2722400	摂津市	52351424	86061127	番田水路	135	-1	-1	95	-1	-1
2722400	摂津市	52351425	86061127	番田水路	135	-1	-1	95	-1	-1
2722400	摂津市	52351414	86061000		35	-1	-1	25	-1	-1
2722400	摂津市	52351415	86061000		35	-1	-1	25	-1	-1
2722400	摂津市	52351426	86061011	淀川	-1	-1	-1	-1	-1	-1
2722400	摂津市	52351435	86061020	安威川	-1	158	22	-1	142	12
2722400	摂津市	52351425	86061020	安威川	-1	169	22	-1	152	12
2722400	摂津市	52351424	86061020	安威川	-1	190	22	-1	170	12
2722400	摂津市	52351443	86061128	山田川	87	45	22	69	40	11
2722400	摂津市	52351433	86061128	山田川	90	46	22	72	41	11
2722400	摂津市	52351424	86061128	山田川	92	47	22	73	42	11
2722400	摂津市	52351434	86061128	山田川	92	47	22	73	42	11
2722400	摂津市	52351447	86061000		-1	-1	-1	-1	-1	-1
2722400	摂津市	52351436	86061000		-1	-1	-1	-1	-1	-1
2722400	摂津市	52351437	86061000		-1	-1	-1	-1	-1	-1
2722400	摂津市	52351444	86061129	大正川	91	-1	-1	73	73	7
2722400	摂津市	52351434	86061129	大正川	93	-1	-1	74	74	7
2722400	摂津市	52351425	86061129	大正川	94	-1	-1	75	75	7
2722400	摂津市	52351435	86061129	大正川	94	-1	-1	75	75	7
2722500	高石市	51356326	86565003	芦田川	63	34	12	50	25	7
2722500	高石市	51356325	86565003	芦田川	66	35	12	52	26	7
2722500	高石市	51356335	86565003	芦田川	76	40	12	60	30	7
2722500	高石市	51356334	86565003	芦田川	102	54	12	80	40	7
2722500	高石市	51356315	86565004	王子川	63	40	16	50	29	7
2722500	高石市	51356325	86565004	王子川	65	41	16	52	30	7
2722500	高石市	51356324	86565004	王子川	74	47	16	59	34	7
2722500	高石市	51356352	86000000		55	-1	-1	40	-1	-1
2722500	高石市	51356341	86000000		49	-1	-1	35	-1	-1
2722500	高石市	51356342	86000000		44	-1	-1	31	-1	-1
2722500	高石市	51356343	86000000		50	-1	-1	36	-1	-1
2722500	高石市	51356344	86000000		42	-1	-1	30	-1	-1
2722500	高石市	51356332	86000000		48	-1	-1	34	-1	-1
2722500	高石市	51356333	86000000		38	-1	-1	26	-1	-1
2722600	藤井寺市	51356499	86061151	平野川	-1	-1	-1	-1	-1	-1
2722600	藤井寺市	51356499	86061575	長瀬川	20	-1	-1	14	-1	-1
2722600	藤井寺市	51356499	86062001	大和川	-1	-1	-1	-1	-1	-1
2722600	藤井寺市	51356499	86062013	落堀川	61	-1	-1	43	-1	-1
2722600	藤井寺市	51356498	86062013	落堀川	66	-1	-1	46	-1	-1
2722600	藤井寺市	51356497	86062013	落堀川	142	-1	-1	99	-1	-1
2722600	藤井寺市	51356489	86062014	石川	-1	-1	-1	-1	-1	-1
2722600	藤井寺市	51356487	86062000		140	-1	-1	98	-1	-1
2722600	藤井寺市	51356488	86062000		30	-1	-1	21	-1	-1
2722700	東大阪市	52350523	86061140	日下川	28	-1	-1	20	-1	-1
2722700	東大阪市	52350533	86061140	日下川	30	-1	-1	21	-1	-1
2722700	東大阪市	52350532	86061140	日下川	39	-1	-1	27	-1	-1
2722700	東大阪市	52350521	86061140	日下川	44	-1	-1	31	-1	-1
2722700	東大阪市	52350530	86061140	日下川	49	-1	-1	34	-1	-1
2722700	東大阪市	52350531	86061140	日下川	49	-1	-1	34	-1	-1
2722700	東大阪市	51357487	86061148	第二寝屋川	-1	67	12	-1	60	8
2722700	東大阪市	51357497	86061148	第二寝屋川	-1	72	12	-1	65	8
2722700	東大阪市	52350407	86061148	第二寝屋川	-1	75	12	-1	68	8
2722700	東大阪市	52350406	86061148	第二寝屋川	-1	86	12	-1	77	8
2722700	東大阪市	52350416	86061148	第二寝屋川	-1	87	12	-1	78	8
2722700	東大阪市	52350426	86061148	第二寝屋川	-1	90	12	-1	81	8
2722700	東大阪市	52350409	86061576	五箇中水路	38	-1	-1	27	-1	-1
2722700	東大阪市	52350419	86061576	五箇中水路	41	-1	-1	29	-1	-1
2722700	東大阪市	52350429	86061576	五箇中水路	49	-1	-1	34	-1	-1
2722700	東大阪市	52350438	86061576	五箇中水路	54	-1	-1	38	-1	-1
2722700	東大阪市	52350437	86061576	五箇中水路	57	-1	-1	40	-1	-1
2722700	東大阪市	51357590	86061577	第二寝屋川	44	-1	-1	31	-1	-1
2722700	東大阪市	51357580	86061577	第二寝屋川	-1	-1	-1	-1	-1	-1
2722700	東大阪市	51357489	86061577	第二寝屋川	-1	-1	-1	-1	-1	-1
2722700	東大阪市	51357487	86061577	第二寝屋川	-1	-1	-1	-1	-1	-1
2722700	東大阪市	51357488	86061577	第二寝屋川	-1	-1	-1	-1	-1	-1
2722700	東大阪市	51357477	86061578	楠根川	-1	-1	-1	-1	-1	-1
2722700	東大阪市	51357487	86061578	楠根川	-1	-1	-1	-1	-1	-1
2722700	東大阪市	51357570	86061582	恩智川	-1	-1	-1	-1	-1	-1
2722700	東大阪市	51357580	86061582	恩智川	-1	-1	-1	-1	-1	-1
2722700	東大阪市	51357570	86061584	恩智川	-1	-1	-1	-1	-1	-1
2722700	東大阪市	52350439	86061000		-1	-1	-1	-1	-1	-1
2722700	東大阪市	52350427	86061000		70	-1	-1	49	-1	-1
2722700	東大阪市	52350428	86061000		26	-1	-1	18	-1	-1
2722700	東大阪市	52350417	86061000		53	-1	-1	37	-1	-1
2722700	東大阪市	52350418	86061000		32	-1	-1	21	-1	-1
2722700	東大阪市	52350408	86061000		47	-1	-1	33	-1	-1
2722700	東大阪市	51357495	86061000		91	-1	-1	64	-1	-1
2722700	東大阪市	51357498	86061000		28	-1	-1	20	-1	-1
2722700	東大阪市	51357499	86061000		34	-1	-1	23	-1	-1
2722700	東大阪市	51357485	86061000		33	-1	-1	23	-1	-1

(別添) 洪水警報・注意報の基準値

二次細分 区域コード	市町村等	格子番号	河川番号	河川名	洪水警報の 流域雨量指数基準	洪水警報の 複合基準における 流域雨量指数基準	洪水警報の 複合基準における 表面雨量指数基準	洪水注意報の 流域雨量指数基準	洪水注意報の 複合基準における 流域雨量指数基準	洪水注意報の 複合基準における 表面雨量指数基準
2722700	東大阪市	51357475	86061000		33	-1	-1	23	-1	-1
2722700	東大阪市	51357465	86061000		69	-1	-1	48	-1	-1
2722700	東大阪市	52350530	86061139	大川	40	-1	-1	28	-1	-1
2722700	東大阪市	52350531	86061139	大川	40	-1	-1	28	-1	-1
2722700	東大阪市	51357590	86061160	恩智川	-1	-1	-1	25	-1	7
2722700	東大阪市	52350500	86061160	恩智川	-1	-1	-1	27	-1	7
2722700	東大阪市	52350510	86061160	恩智川	-1	-1	-1	35	-1	7
2722700	東大阪市	52350520	86061160	恩智川	-1	-1	-1	55	-1	7
2722700	東大阪市	52350530	86061160	恩智川	-1	-1	-1	62	-1	7
2722700	東大阪市	51357466	86061575	長瀬川	74	-1	-1	52	-1	-1
2722700	東大阪市	51357476	86061575	長瀬川	79	-1	-1	55	-1	-1
2722700	東大阪市	51357486	86061575	長瀬川	84	-1	-1	59	-1	-1
2722700	東大阪市	51357496	86061575	長瀬川	87	-1	-1	61	-1	-1
2722700	東大阪市	52350406	86061575	長瀬川	88	-1	-1	62	-1	-1
2722700	東大阪市	52350405	86061575	長瀬川	92	-1	-1	64	-1	-1
2722700	東大阪市	52350415	86061575	長瀬川	95	-1	-1	67	-1	-1
2722700	東大阪市	51357593	86061579	長門川	31	-1	-1	21	-1	-1
2722700	東大阪市	51357582	86061579	長門川	36	-1	-1	25	-1	-1
2722700	東大阪市	51357581	86061579	長門川	48	-1	-1	34	-1	-1
2722700	東大阪市	51357580	86061579	長門川	50	-1	-1	35	-1	-1
2722700	東大阪市	51357590	86061579	長門川	50	-1	-1	35	-1	-1
2722700	東大阪市	51357572	86061583	箕後川	28	-1	-1	20	-1	-1
2722700	東大阪市	51357570	86061583	箕後川	35	-1	-1	25	-1	-1
2722700	東大阪市	51357571	86061583	箕後川	35	-1	-1	25	-1	-1
2722700	東大阪市	52350523	86061586	音川	32	-1	-1	22	-1	-1
2722700	東大阪市	52350513	86061586	音川	47	-1	-1	33	-1	-1
2722700	東大阪市	52350512	86061586	音川	55	-1	-1	39	-1	-1
2722700	東大阪市	52350522	86061586	音川	62	-1	-1	43	-1	-1
2722700	東大阪市	52350520	86061586	音川	64	-1	-1	45	-1	-1
2722700	東大阪市	52350521	86061586	音川	64	-1	-1	45	-1	-1
2722700	東大阪市	52350511	86061000		71	-1	-1	50	-1	-1
2722700	東大阪市	52350501	86061000		51	-1	-1	36	-1	-1
2722700	東大阪市	52350502	86061000		42	-1	-1	29	-1	-1
2722700	東大阪市	52350503	86061000		35	-1	-1	25	-1	-1
2722700	東大阪市	51357591	86061000		33	-1	-1	23	-1	-1
2722700	東大阪市	51357592	86061000		24	-1	-1	17	-1	-1
2722700	東大阪市	52350533	86061169	戎川	26	-1	-1	19	-1	-1
2722700	東大阪市	51357489	86061585	玉串川	59	-1	-1	41	-1	-1
2722700	東大阪市	51357593	86062129	神田川	26	-1	-1	19	-1	-1
2722800	泉南市	51353263	86066015	住吉川	33	-1	-1	26	-1	-1
2722800	泉南市	51354254	86565011	櫻井川	161	-1	-1	113	-1	-1
2722800	泉南市	51354253	86565011	櫻井川	173	-1	-1	121	-1	-1
2722800	泉南市	51354252	86565011	櫻井川	174	-1	-1	122	-1	-1
2722800	泉南市	51354262	86565011	櫻井川	178	-1	-1	125	-1	-1
2722800	泉南市	51354230	86565012	男里川	231	-1	-1	185	-1	-1
2722800	泉南市	51354240	86565012	男里川	241	-1	-1	193	-1	-1
2722800	泉南市	51354250	86565012	男里川	256	-1	-1	205	-1	-1
2722800	泉南市	51354206	86565205	堀河谷	49	-1	-1	34	-1	-1
2722800	泉南市	51354205	86565205	堀河谷	60	-1	-1	42	-1	-1
2722800	泉南市	51353295	86565205	堀河谷	71	-1	-1	50	-1	-1
2722800	泉南市	51353284	86565205	堀河谷	73	-1	-1	51	-1	-1
2722800	泉南市	51353294	86565205	堀河谷	73	-1	-1	51	-1	-1
2722800	泉南市	51354241	86565000		93	-1	-1	65	-1	-1
2722800	泉南市	51354242	86565000		57	-1	-1	40	-1	-1
2722800	泉南市	51354231	86565000		33	-1	-1	23	-1	-1
2722800	泉南市	51354232	86565000		57	-1	-1	40	-1	-1
2722800	泉南市	51354233	86565000		49	-1	-1	34	-1	-1
2722800	泉南市	51354223	86565000		49	-1	-1	34	-1	-1
2722800	泉南市	51354224	86565000		40	-1	-1	28	-1	-1
2722800	泉南市	51354214	86565000		42	-1	-1	29	-1	-1
2722800	泉南市	51354215	86565000		-1	-1	-1	-1	-1	-1
2722800	泉南市	51354204	86565000		30	-1	-1	21	-1	-1
2722800	泉南市	51353296	86565000		38	-1	-1	26	-1	-1
2722800	泉南市	51354206	86565042	新家川	37	-1	-1	26	29	5
2722800	泉南市	51354225	86565042	新家川	47	-1	-1	38	37	5
2722800	泉南市	51354235	86565042	新家川	55	-1	-1	44	43	5
2722800	泉南市	51354234	86565042	新家川	60	-1	-1	48	47	5
2722800	泉南市	51354244	86565042	新家川	68	-1	-1	54	53	5
2722800	泉南市	51354243	86565042	新家川	73	-1	-1	58	57	5
2722800	泉南市	51354253	86565042	新家川	73	-1	-1	58	57	5
2722800	泉南市	51353274	86565043	金熊寺川	65	-1	-1	52	-1	-1
2722800	泉南市	51353284	86565043	金熊寺川	100	-1	-1	80	-1	-1
2722800	泉南市	51353294	86565043	金熊寺川	117	-1	-1	93	-1	-1
2722800	泉南市	51353293	86565043	金熊寺川	121	-1	-1	96	-1	-1
2722800	泉南市	51354203	86565043	金熊寺川	123	-1	-1	98	-1	-1
2722800	泉南市	51354213	86565043	金熊寺川	126	-1	-1	101	-1	-1
2722800	泉南市	51354222	86565043	金熊寺川	130	-1	-1	103	-1	-1
2722800	泉南市	51354212	86565043	金熊寺川	141	-1	-1	112	-1	-1
2722800	泉南市	51354211	86565043	金熊寺川	176	-1	-1	140	-1	-1
2722800	泉南市	51354221	86565043	金熊寺川	177	-1	-1	141	-1	-1
2722800	泉南市	51354230	86565043	金熊寺川	177	-1	-1	141	-1	-1
2722800	泉南市	51354202	86565000		128	-1	-1	90	-1	-1
2722800	泉南市	51353292	86565000		124	-1	-1	87	-1	-1
2722800	泉南市	51353283	86565000		33	-1	-1	23	-1	-1
2722800	泉南市	51353285	86565000		71	-1	-1	50	-1	-1
2722800	泉南市	51353273	86565000		36	-1	-1	24	-1	-1
2722800	泉南市	51353263	86565000		-1	-1	-1	-1	-1	-1
2722800	泉南市	51355126	86000000		31	-1	-1	22	-1	-1
2722800	泉南市	51355127	86000000		34	-1	-1	24	-1	-1
2722800	泉南市	51355116	86000000		31	-1	-1	22	-1	-1
2722800	泉南市	51355117	86000000		34	-1	-1	24	-1	-1
2722800	泉南市	51355106	86000000		34	-1	-1	24	-1	-1
2722800	泉南市	51355107	86000000		34	-1	-1	24	-1	-1
2722800	泉南市	51355108	86000000		36	-1	-1	25	-1	-1
2722800	泉南市	51354197	86000000		34	-1	-1	24	-1	-1
2722800	泉南市	51354198	86000000		34	-1	-1	24	-1	-1
2722800	泉南市	51354261	86000000		36	-1	-1	25	-1	-1
2722800	泉南市	51354251	86000000		36	-1	-1	25	-1	-1
2722900	四條畷市	52350573	86061157	清滝川	29	-1	-1	22	-1	-1
2722900	四條畷市	52350583	86061157	清滝川	31	-1	-1	24	-1	-1
2722900	四條畷市	52350582	86061157	清滝川	37	-1	-1	30	-1	-1
2722900	四條畷市	52350581	86061157	清滝川	45	-1	-1	36	-1	-1
2722900	四條畷市	52350580	86061157	清滝川	58	-1	-1	46	-1	-1
2722900	四條畷市	52350593	86061159	露屋川	30	-1	-1	20	-1	-1
2722900	四條畷市	52350554	86061166	天野川	35	-1	-1	25	-1	-1
2722900	四條畷市	52350565	86061166	天野川	46	-1	-1	32	-1	-1
2722900	四條畷市	52350585	86061166	天野川	89	-1	-1	62	-1	-1
2722900	四條畷市	52350584	86061000		31	-1	-1	22	-1	-1
2722900	四條畷市	52350563	86061156	権現川	28	-1	-1	20	-1	-1
2722900	四條畷市	52350572	86061156	権現川	47	-1	-1	33	-1	-1
2722900	四條畷市	52350582	86061156	権現川	51	-1	-1	36	-1	-1
2722900	四條畷市	52350581	86061156	権現川	57	-1	-1	40	-1	-1
2722900	四條畷市	52350573	86061158	讚良川	28	-1	-1	22	-1	-1
2722900	四條畷市	52350583	86061158	讚良川	30	-1	-1	24	-1	-1
2722900	四條畷市	52350593	86061158	讚良川	35	-1	-1	28	-1	-1
2722900	四條畷市	52350592	86061158	讚良川	56	-1	-1	44	-1	-1
2722900	四條畷市	52350591	86061158	讚良川	73	-1	-1	58	-1	-1
2722900	四條畷市	52350590	86061158	讚良川	84	-1	-1	67	-1	-1
2722900	四條畷市	52350563	86061169	戎川	37	-1	-1	26	-1	-1
2722900	四條畷市	52350564	86061169	戎川	47	-1	-1	33	-1	-1
2722900	四條畷市	52350574	86061169	戎川	53	-1	-1	37	-1	-1
2722900	四條畷市	52350575	86061169	戎川	58	-1	-1	41	-1	-1

(別添) 洪水警報・注意報の基準値

二次細分 区域コード	市町村等	格子番号	河川番号	河川名	洪水警報の 流域雨量指数基準	洪水警報の 複合基準における 流域雨量指数基準	洪水警報の 複合基準における 表面雨量指数基準	洪水注意報の 流域雨量指数基準	洪水注意報の 複合基準における 流域雨量指数基準	洪水注意報の 複合基準における 表面雨量指数基準
2722900	四條畷市	52350585	86061169	戎川	58	-1	-1	41	-1	-1
2723000	交野市	52351503	86061159	寝屋川	32	-1	-1	22	-1	-1
2723000	交野市	52351513	86061159	寝屋川	46	-1	-1	32	-1	-1
2723000	交野市	52350595	86061166	天野川	92	80	10	73	62	10
2723000	交野市	52351505	86061166	天野川	94	82	10	75	63	10
2723000	交野市	52351515	86061166	天野川	98	86	10	78	66	10
2723000	交野市	52351514	86061166	天野川	110	96	10	88	74	10
2723000	交野市	52351524	86061166	天野川	120	105	10	96	81	10
2723000	交野市	52351534	86061166	天野川	149	130	10	119	101	10
2723000	交野市	52351553	86061166	天野川	163	142	10	130	110	10
2723000	交野市	52351536	86061171	穂谷川	30	-1	-1	23	-1	-1
2723000	交野市	52351525	86061000		98	-1	-1	69	-1	-1
2723000	交野市	52351526	86061000		40	-1	-1	28	-1	-1
2723000	交野市	52351516	86061000		87	-1	-1	61	-1	-1
2723000	交野市	52351504	86061000		52	-1	-1	37	-1	-1
2723000	交野市	52351506	86061000		84	-1	-1	59	-1	-1
2723000	交野市	52350594	86061000		43	-1	-1	30	-1	-1
2723000	交野市	52351555	86061167	北川	46	-1	-1	36	-1	-1
2723000	交野市	52351554	86061167	北川	55	-1	-1	43	-1	-1
2723000	交野市	52351553	86061167	北川	71	-1	-1	56	-1	-1
2723000	交野市	52351536	86061168	前川	30	-1	-1	20	-1	-1
2723000	交野市	52351535	86061168	前川	32	-1	-1	22	-1	-1
2723000	交野市	52351544	86061168	前川	47	-1	-1	33	-1	-1
2723000	交野市	52351534	86061168	前川	49	-1	-1	34	-1	-1
2723000	交野市	52351503	86061802	打上川	28	-1	-1	20	-1	-1
2723000	交野市	52351556	86061000		42	-1	-1	29	-1	-1
2723000	交野市	52351545	86061000		27	-1	-1	20	-1	-1
2723000	交野市	52351546	86061000		29	-1	-1	22	-1	-1
2723000	交野市	52351523	86061000		32	-1	-1	22	-1	-1
2723000	交野市	52351536	86062021	富雄川	28	-1	-1	20	-1	-1
2723000	交野市	52351526	86062000		19	-1	-1	13	-1	-1
2723000	交野市	52351516	86062000		19	-1	-1	13	-1	-1
2723000	交野市	52351506	86062000		19	-1	-1	13	-1	-1
2723100	大阪狭山市	51355474	86062111	西除川	70	47	8	56	31	7
2723100	大阪狭山市	51355484	86062111	西除川	75	51	8	60	33	7
2723100	大阪狭山市	51355494	86062111	西除川	79	53	8	63	35	7
2723100	大阪狭山市	51356404	86062111	西除川	79	53	8	63	35	7
2723100	大阪狭山市	51356404	86062011	西除川	87	-1	-1	61	-1	-1
2723100	大阪狭山市	51356403	86062011	西除川	94	-1	-1	66	-1	-1
2723100	大阪狭山市	51356413	86062011	西除川	96	-1	-1	67	-1	-1
2723100	大阪狭山市	51355493	86062000		-1	-1	-1	-1	-1	-1
2723100	大阪狭山市	51355483	86062000		22	-1	-1	15	-1	-1
2723100	大阪狭山市	51355473	86062000		28	-1	-1	20	-1	-1
2723100	大阪狭山市	51355463	86062000		17	-1	-1	12	-1	-1
2723100	大阪狭山市	51356404	86062012	東除川	36	-1	-1	26	26	5
2723100	大阪狭山市	51356414	86062012	東除川	49	-1	-1	35	35	5
2723100	大阪狭山市	51356424	86062012	東除川	56	-1	-1	40	40	5
2723100	大阪狭山市	51356413	86565201	百済川	31	-1	-1	21	-1	-1
2723100	大阪狭山市	51355483	86565000		22	-1	-1	15	-1	-1
2723100	大阪狭山市	51355473	86565000		29	-1	-1	22	-1	-1
2723100	大阪狭山市	51355463	86565000		17	-1	-1	12	-1	-1
2723100	大阪狭山市	51355493	86565033	陶器川	30	-1	-1	20	-1	-1
2723100	大阪狭山市	51356403	86565033	陶器川	32	-1	-1	22	-1	-1
2723200	阪南市	51354220	86565012	男里川	215	-1	-1	172	-1	-1
2723200	阪南市	51354139	86565012	男里川	226	-1	-1	181	-1	-1
2723200	阪南市	51354149	86565012	男里川	227	-1	-1	182	-1	-1
2723200	阪南市	51353177	86565013	茶屋川	39	-1	-1	32	-1	-1
2723200	阪南市	51353187	86565013	茶屋川	42	-1	-1	34	-1	-1
2723200	阪南市	51353188	86565013	茶屋川	52	-1	-1	42	-1	-1
2723200	阪南市	51353198	86565013	茶屋川	60	-1	-1	48	-1	-1
2723200	阪南市	51353197	86565013	茶屋川	70	-1	-1	56	-1	-1
2723200	阪南市	51354107	86565013	茶屋川	73	-1	-1	58	-1	-1
2723200	阪南市	51354106	86565013	茶屋川	77	-1	-1	62	-1	-1
2723200	阪南市	51354116	86565013	茶屋川	82	-1	-1	66	-1	-1
2723200	阪南市	51354129	86565000		56	-1	-1	39	-1	-1
2723200	阪南市	51354119	86565000		47	-1	-1	33	-1	-1
2723200	阪南市	51354108	86565000		35	-1	-1	25	-1	-1
2723200	阪南市	51353185	86565000		70	-1	-1	49	-1	-1
2723200	阪南市	51353176	86565014	田山川	45	-1	-1	32	-1	-1
2723200	阪南市	51353186	86565014	田山川	48	-1	-1	34	-1	-1
2723200	阪南市	51353196	86565014	田山川	53	-1	-1	37	-1	-1
2723200	阪南市	51353195	86565014	田山川	60	-1	-1	42	-1	-1
2723200	阪南市	51354106	86565014	田山川	63	-1	-1	44	-1	-1
2723200	阪南市	51354105	86565014	田山川	70	-1	-1	49	-1	-1
2723200	阪南市	51354220	86565043	金熊寺川	177	-1	-1	141	-1	-1
2723200	阪南市	51353282	86565000		116	-1	-1	81	-1	-1
2723200	阪南市	51353168	86565044	山中川	38	-1	-1	27	-1	-1
2723200	阪南市	51353281	86565044	山中川	94	-1	-1	66	-1	-1
2723200	阪南市	51353291	86565044	山中川	98	-1	-1	69	-1	-1
2723200	阪南市	51354201	86565044	山中川	103	-1	-1	72	-1	-1
2723200	阪南市	51354210	86565044	山中川	104	-1	-1	73	-1	-1
2723200	阪南市	51354220	86565044	山中川	104	-1	-1	73	-1	-1
2723200	阪南市	51353177	86565045	菟碓川	46	-1	-1	32	-1	-1
2723200	阪南市	51353178	86565045	菟碓川	57	-1	-1	40	-1	-1
2723200	阪南市	51353179	86565045	菟碓川	64	-1	-1	45	-1	-1
2723200	阪南市	51353189	86565045	菟碓川	71	-1	-1	50	-1	-1
2723200	阪南市	51353199	86565045	菟碓川	77	-1	-1	54	-1	-1
2723200	阪南市	51354109	86565045	菟碓川	85	-1	-1	59	-1	-1
2723200	阪南市	51354200	86565045	菟碓川	102	-1	-1	71	-1	-1
2723200	阪南市	51354210	86565045	菟碓川	103	-1	-1	72	-1	-1
2723200	阪南市	51354220	86565045	菟碓川	103	-1	-1	72	-1	-1
2723200	阪南市	51353290	86565000		58	-1	-1	40	-1	-1
2723200	阪南市	51353280	86565000		47	-1	-1	32	-1	-1
2723200	阪南市	51354159	86000000		43	-1	-1	30	-1	-1
2723200	阪南市	51354138	86000000		50	-1	-1	35	-1	-1
2723200	阪南市	51354128	86000000		50	-1	-1	35	-1	-1
2723200	阪南市	51354117	86000000		44	-1	-1	31	-1	-1
2723200	阪南市	51354118	86000000		49	-1	-1	35	-1	-1
2730100	島本町	52352554	86061174	桂川	-1	-1	-1	-1	-1	-1
2730100	島本町	52352561	86061000		38	-1	-1	26	-1	-1
2730100	島本町	52352554	86061011	淀川	-1	512	20	-1	461	12
2730100	島本町	52353510	86061173	水無瀬川	31	-1	-1	25	21	7
2730100	島本町	52353500	86061173	水無瀬川	40	-1	-1	32	27	7
2730100	島本町	52352571	86061173	水無瀬川	71	-1	-1	56	47	7
2730100	島本町	52352572	86061173	水無瀬川	76	-1	-1	60	50	7
2730100	島本町	52352562	86061173	水無瀬川	80	-1	-1	64	53	7
2730100	島本町	52352573	86061173	水無瀬川	85	-1	-1	67	56	7
2730100	島本町	52352563	86061173	水無瀬川	92	-1	-1	73	61	7
2730100	島本町	52352554	86061173	水無瀬川	92	-1	-1	73	61	7
2730100	島本町	52353501	86061000		46	-1	-1	33	-1	-1
2730100	島本町	52352590	86061000		33	-1	-1	23	-1	-1
2730100	島本町	52352591	86061000		58	-1	-1	40	-1	-1
2730100	島本町	52352581	86061000		33	-1	-1	23	-1	-1
2730100	島本町	52352582	86061000		29	-1	-1	20	-1	-1
2730100	島本町	52352552	86061000		57	-1	-1	40	-1	-1
2730100	島本町	52352553	86061000		37	-1	-1	26	-1	-1
2730100	島本町	52352554	86061175	宇治川	-1	-1	-1	-1	-1	-1
2730100	島本町	52353510	86061165	芥川	28	-1	-1	20	-1	-1
2730100	島本町	52352554	86061176	木津川	-1	-1	-1	-1	-1	-1
2730100	島本町	52352554	86061177	大谷川	88	-1	-1	62	-1	-1
2732100	豊能町	52353329	86061118	余野川	43	-1	-1	34	-1	-1
2732100	豊能町	52353319	86061118	余野川	46	-1	-1	37	-1	-1

(別添) 洪水警報・注意報の基準値

二次細分 区域コード	市町村等	格子番号	河川番号	河川名	洪水警報の 流域雨量指数基準	洪水警報の 複合基準における 流域雨量指数基準	洪水警報の 複合基準における 表面雨量指数基準	洪水注意報の 流域雨量指数基準	洪水注意報の 複合基準における 流域雨量指数基準	洪水注意報の 複合基準における 表面雨量指数基準
2732100	豊能町	52353309	86061118	余野川	88	-1	-1	70	-1	-1
2732100	豊能町	52352399	86061118	余野川	92	-1	-1	73	-1	-1
2732100	豊能町	52352398	86061118	余野川	95	-1	-1	76	-1	-1
2732100	豊能町	52352388	86061118	余野川	102	-1	-1	81	-1	-1
2732100	豊能町	52352386	86061119	堀川	33	-1	-1	23	-1	-1
2732100	豊能町	52352385	86061119	堀川	36	-1	-1	25	-1	-1
2732100	豊能町	52352375	86061119	堀川	52	-1	-1	36	-1	-1
2732100	豊能町	52353411	86061902	石田川	33	-1	-1	23	-1	-1
2732100	豊能町	52353400	86061902	石田川	36	-1	-1	25	-1	-1
2732100	豊能町	52353410	86061902	石田川	36	-1	-1	25	-1	-1
2732100	豊能町	52353328	86061000		29	-1	-1	22	-1	-1
2732100	豊能町	52353318	86061000		37	-1	-1	26	-1	-1
2732100	豊能町	52353308	86061000		26	-1	-1	18	-1	-1
2732100	豊能町	52353401	86061000		-1	-1	-1	-1	-1	-1
2732100	豊能町	52352394	86061000		27	-1	-1	19	-1	-1
2732100	豊能町	52352491	86061000		40	-1	-1	28	-1	-1
2732100	豊能町	52352389	86061000		53	-1	-1	38	-1	-1
2732100	豊能町	52352368	86061000		35	-1	-1	25	-1	-1
2732100	豊能町	52353307	86061141	初谷川	35	-1	-1	28	23	12
2732100	豊能町	52352397	86061141	初谷川	44	-1	-1	35	28	12
2732100	豊能町	52352396	86061141	初谷川	52	-1	-1	41	33	12
2732100	豊能町	52352395	86061141	初谷川	56	-1	-1	45	36	12
2732100	豊能町	52352385	86061141	初谷川	59	-1	-1	47	38	12
2732100	豊能町	52352384	86061141	初谷川	65	-1	-1	52	42	12
2732100	豊能町	52352480	86061663	木代川	39	-1	-1	27	-1	-1
2732100	豊能町	52352490	86061663	木代川	51	-1	-1	36	-1	-1
2732100	豊能町	52353309	86061663	木代川	54	-1	-1	38	-1	-1
2732100	豊能町	52353400	86061663	木代川	54	-1	-1	38	-1	-1
2732100	豊能町	52353420	86061901	切畑川	51	-1	-1	36	-1	-1
2732100	豊能町	52353410	86061901	切畑川	55	-1	-1	39	-1	-1
2732100	豊能町	52353309	86061901	切畑川	57	-1	-1	40	-1	-1
2732100	豊能町	52353319	86061901	切畑川	57	-1	-1	40	-1	-1
2732100	豊能町	52352379	86061116	箕面川	38	-1	-1	27	-1	-1
2732100	豊能町	52352369	86061116	箕面川	41	-1	-1	29	-1	-1
2732100	豊能町	52352359	86061116	箕面川	55	-1	-1	39	-1	-1
2732200	能勢町	52353324	86061121	一庫・大路次川	129	-1	-1	90	-1	-1
2732200	能勢町	52353323	86061121	一庫・大路次川	139	-1	-1	97	-1	-1
2732200	能勢町	52353258	86061125	槻並川	34	-1	-1	24	-1	-1
2732200	能勢町	52354208	86061136	山田川	34	-1	-1	24	-1	-1
2732200	能勢町	52353298	86061136	山田川	37	-1	-1	26	-1	-1
2732200	能勢町	52353288	86061136	山田川	45	-1	-1	31	-1	-1
2732200	能勢町	52353278	86061136	山田川	51	-1	-1	36	-1	-1
2732200	能勢町	52353279	86061136	山田川	57	-1	-1	40	-1	-1
2732200	能勢町	52353370	86061136	山田川	62	-1	-1	43	-1	-1
2732200	能勢町	52353360	86061136	山田川	66	-1	-1	46	-1	-1
2732200	能勢町	52353361	86061136	山田川	67	-1	-1	47	-1	-1
2732200	能勢町	52353351	86061136	山田川	69	-1	-1	48	-1	-1
2732200	能勢町	52353342	86061136	山田川	69	-1	-1	48	-1	-1
2732200	能勢町	52353352	86061136	山田川	69	-1	-1	48	-1	-1
2732200	能勢町	52354259	86061000		38	-1	-1	26	-1	-1
2732200	能勢町	52354330	86061000		-1	-1	-1	-1	-1	-1
2732200	能勢町	52354305	86061000		42	-1	-1	29	-1	-1
2732200	能勢町	52353396	86061000		35	-1	-1	25	-1	-1
2732200	能勢町	52353397	86061000		27	-1	-1	20	-1	-1
2732200	能勢町	52353289	86061000		30	-1	-1	21	-1	-1
2732200	能勢町	52353386	86061000		24	-1	-1	17	-1	-1
2732200	能勢町	52353325	86061000		70	-1	-1	49	-1	-1
2732200	能勢町	52353326	86061000		57	-1	-1	40	-1	-1
2732200	能勢町	52353327	86061000		51	-1	-1	36	-1	-1
2732200	能勢町	52353316	86061000		24	-1	-1	17	-1	-1
2732200	能勢町	52354228	86061015	猪名川	24	-1	-1	18	-1	-1
2732200	能勢町	52354310	86061135	一庫・大路次川	37	-1	-1	30	28	7
2732200	能勢町	52354304	86061135	一庫・大路次川	91	-1	-1	72	69	7
2732200	能勢町	52353394	86061135	一庫・大路次川	97	-1	-1	78	74	7
2732200	能勢町	52353395	86061135	一庫・大路次川	100	-1	-1	80	76	7
2732200	能勢町	52353385	86061135	一庫・大路次川	102	-1	-1	81	78	7
2732200	能勢町	52353375	86061135	一庫・大路次川	105	-1	-1	83	80	7
2732200	能勢町	52353374	86061135	一庫・大路次川	108	-1	-1	86	82	7
2732200	能勢町	52353373	86061135	一庫・大路次川	116	-1	-1	93	89	7
2732200	能勢町	52353363	86061135	一庫・大路次川	121	-1	-1	96	92	7
2732200	能勢町	52353353	86061135	一庫・大路次川	125	-1	-1	99	95	7
2732200	能勢町	52353352	86061135	一庫・大路次川	135	-1	-1	107	103	7
2732200	能勢町	52353342	86061135	一庫・大路次川	172	-1	-1	137	131	7
2732200	能勢町	52353332	86061135	一庫・大路次川	175	-1	-1	139	133	7
2732200	能勢町	52353388	86061138	田尻川	35	-1	-1	24	24	5
2732200	能勢町	52353387	86061138	田尻川	44	-1	-1	30	30	5
2732200	能勢町	52353377	86061138	田尻川	54	-1	-1	37	37	5
2732200	能勢町	52353376	86061138	田尻川	62	-1	-1	43	43	5
2732200	能勢町	52353366	86061138	田尻川	71	-1	-1	49	49	5
2732200	能勢町	52353365	86061138	田尻川	76	-1	-1	53	53	5
2732200	能勢町	52353355	86061138	田尻川	89	-1	-1	62	62	5
2732200	能勢町	52353354	86061138	田尻川	91	-1	-1	63	63	5
2732200	能勢町	52353344	86061138	田尻川	98	-1	-1	69	69	5
2732200	能勢町	52353334	86061138	田尻川	120	-1	-1	84	84	5
2732200	能勢町	52353333	86061138	田尻川	122	-1	-1	85	85	5
2732200	能勢町	52353323	86061138	田尻川	123	-1	-1	86	86	5
2732200	能勢町	52353324	86061138	田尻川	123	-1	-1	86	86	5
2732200	能勢町	52353317	86061141	初谷川	33	-1	-1	26	-1	-1
2732200	能勢町	52354218	86061000		33	-1	-1	23	-1	-1
2732200	能勢町	52354303	86061000		29	-1	-1	20	-1	-1
2732200	能勢町	52353382	86061000		42	-1	-1	29	-1	-1
2732200	能勢町	52353383	86061000		35	-1	-1	25	-1	-1
2732200	能勢町	52353384	86061000		27	-1	-1	20	-1	-1
2732200	能勢町	52353372	86061000		25	-1	-1	19	-1	-1
2732200	能勢町	52353378	86061000		27	-1	-1	19	-1	-1
2732200	能勢町	52353268	86061000		61	-1	-1	43	-1	-1
2732200	能勢町	52353269	86061000		39	-1	-1	28	-1	-1
2732200	能勢町	52353362	86061000		22	-1	-1	17	-1	-1
2732200	能勢町	52353364	86061000		25	-1	-1	19	-1	-1
2732200	能勢町	52353367	86061000		37	-1	-1	26	-1	-1
2732200	能勢町	52353368	86061000		27	-1	-1	19	-1	-1
2732200	能勢町	52353259	86061000		40	-1	-1	28	-1	-1
2732200	能勢町	52353350	86061000		27	-1	-1	19	-1	-1
2732200	能勢町	52353356	86061000		42	-1	-1	29	-1	-1
2732200	能勢町	52353357	86061000		36	-1	-1	25	-1	-1
2732200	能勢町	52353358	86061000		25	-1	-1	19	-1	-1
2732200	能勢町	52353341	86061000		24	-1	-1	17	-1	-1
2732200	能勢町	52353343	86061000		24	-1	-1	17	-1	-1
2732200	能勢町	52353345	86061000		75	-1	-1	53	-1	-1
2732200	能勢町	52353346	86061000		72	-1	-1	50	-1	-1
2732200	能勢町	52353347	86061000		69	-1	-1	48	-1	-1
2732200	能勢町	52353348	86061000		64	-1	-1	45	-1	-1
2732200	能勢町	52354229	86061137	山辺川	24	-1	-1	17	-1	-1
2732200	能勢町	52354219	86061137	山辺川	36	-1	-1	25	-1	-1
2732200	能勢町	52354209	86061137	山辺川	44	-1	-1	31	-1	-1
2732200	能勢町	52354300	86061137	山辺川	52	-1	-1	36	-1	-1
2732200	能勢町	52353390	86061137	山辺川	69	-1	-1	48	-1	-1
2732200	能勢町	52353380	86061137	山辺川	84	-1	-1	59	-1	-1
2732200	能勢町	52353370	86061137	山辺川	85	-1	-1	59	-1	-1
2732200	能勢町	52353371	86061137	山辺川	91	-1	-1	64	-1	-1
2732200	能勢町	52353361	86061137	山辺川	91	-1	-1	64	-1	-1
2732200	能勢町	52353351	86061137	山辺川	93	-1	-1	65	-1	-1

(別添) 洪水警報・注意報の基準値

二次細分 区域コード	市町村等	格子番号	河川番号	河川名	洪水警報の 流域雨量指数基準	洪水警報の 複合基準における 流域雨量指数基準	洪水警報の 複合基準における 表面雨量指数基準	洪水注意報の 流域雨量指数基準	洪水注意報の 複合基準における 流域雨量指数基準	洪水注意報の 複合基準における 表面雨量指数基準
2732200	能勢町	52353342	86061137	山辺川	93	-1	-1	65	-1	-1
2732200	能勢町	52353352	86061137	山辺川	93	-1	-1	65	-1	-1
2732200	能勢町	52353338	86061800	野間川	37	-1	-1	29	28	7
2732200	能勢町	52353337	86061800	野間川	40	-1	-1	31	30	7
2732200	能勢町	52353336	86061800	野間川	46	-1	-1	36	35	7
2732200	能勢町	52353335	86061800	野間川	51	-1	-1	40	39	7
2732200	能勢町	52353324	86061800	野間川	54	-1	-1	42	41	7
2732200	能勢町	52353334	86061800	野間川	54	-1	-1	42	41	7
2732200	能勢町	52354301	86061000		45	-1	-1	31	-1	-1
2732200	能勢町	52354302	86061000		33	-1	-1	23	-1	-1
2732200	能勢町	52353299	86061000		33	-1	-1	23	-1	-1
2732200	能勢町	52353391	86061000		53	-1	-1	36	-1	-1
2732200	能勢町	52353392	86061000		44	-1	-1	31	-1	-1
2732200	能勢町	52353393	86061000		30	-1	-1	21	-1	-1
2732200	能勢町	52353381	86061000		29	-1	-1	20	-1	-1
2732200	能勢町	52353331	86061000		28	-1	-1	19	-1	-1
2732200	能勢町	52354258	86064000		40	-1	-1	28	-1	-1
2732200	能勢町	52354259	86064000		17	-1	-1	12	-1	-1
2732200	能勢町	52354247	86064000		-1	-1	-1	-1	-1	-1
2732200	能勢町	52354248	86064000		-1	-1	-1	-1	-1	-1
2732200	能勢町	52354249	86064000		17	-1	-1	12	-1	-1
2732200	能勢町	52354330	86282112	羽束川	24	-1	-1	17	-1	-1
2732200	能勢町	52354239	86282112	羽束川	36	-1	-1	25	-1	-1
2732200	能勢町	52354238	86282112	羽束川	46	-1	-1	32	-1	-1
2732200	能勢町	52354248	86282112	羽束川	57	-1	-1	40	-1	-1
2732200	能勢町	52354247	86282112	羽束川	60	-1	-1	42	-1	-1
2732200	能勢町	52354259	86282000		39	-1	-1	28	-1	-1
2732200	能勢町	52354249	86282000		19	-1	-1	13	-1	-1
2732200	能勢町	52354237	86282000		29	-1	-1	20	-1	-1
2732200	能勢町	52354228	86282000		-1	-1	-1	-1	-1	-1
2732200	能勢町	52354229	86282000		-1	-1	-1	-1	-1	-1
2734100	忠岡町	51355382	86565005	大津川	-1	-1	-1	-1	-1	-1
2734100	忠岡町	51355391	86565005	大津川	-1	-1	-1	-1	-1	-1
2734100	忠岡町	51356300	86565005	大津川	-1	-1	-1	-1	-1	-1
2734100	忠岡町	51355390	86565000		51	-1	-1	36	-1	-1
2734100	忠岡町	51355382	86565035	横尾川	-1	-1	-1	-1	-1	-1
2734100	忠岡町	51355382	86565036	牛瀧川	-1	-1	-1	-1	-1	-1
2734100	忠岡町	51356209	86000000		37	-1	-1	26	-1	-1
2736100	熊取町	51354330	86565009	見出川	37	34	8	30	19	5
2736100	熊取町	51354249	86565009	見出川	43	40	8	34	22	5
2736100	熊取町	51354340	86565009	見出川	51	47	8	40	26	5
2736100	熊取町	51354350	86565009	見出川	58	53	8	46	29	5
2736100	熊取町	51354360	86565009	見出川	60	55	8	48	30	5
2736100	熊取町	51354269	86565009	見出川	62	58	8	50	32	5
2736100	熊取町	51354279	86565009	見出川	65	60	8	52	33	5
2736100	熊取町	51354289	86565009	見出川	70	64	8	56	35	5
2736100	熊取町	51354298	86565009	見出川	79	73	8	63	40	5
2736100	熊取町	51354287	86565010	佐野川	90	-1	-1	72	-1	-1
2736100	熊取町	51354360	86565037	梶谷川	69	-1	-1	48	-1	-1
2736100	熊取町	51354259	86565038	住吉川	27	-1	-1	20	20	5
2736100	熊取町	51354269	86565038	住吉川	29	-1	-1	22	22	5
2736100	熊取町	51354279	86565038	住吉川	36	-1	-1	28	28	5
2736100	熊取町	51354278	86565038	住吉川	50	-1	-1	39	39	5
2736100	熊取町	51354287	86565038	住吉川	59	-1	-1	46	46	5
2736100	熊取町	51354288	86565038	住吉川	59	-1	-1	46	46	5
2736100	熊取町	51354249	86565039	雨山川	27	-1	-1	21	20	5
2736100	熊取町	51354259	86565039	雨山川	29	-1	-1	23	22	5
2736100	熊取町	51354258	86565039	雨山川	42	-1	-1	34	33	5
2736100	熊取町	51354268	86565039	雨山川	51	-1	-1	41	40	5
2736100	熊取町	51354267	86565039	雨山川	59	-1	-1	47	45	5
2736100	熊取町	51354277	86565039	雨山川	65	-1	-1	52	50	5
2736100	熊取町	51354287	86565039	雨山川	65	-1	-1	52	50	5
2736200	田尻町	51354272	86565011	櫻井川	199	-1	-1	140	-1	-1
2736200	田尻町	51354273	86565000		72	-1	-1	50	-1	-1
2736200	田尻町	51354263	86565000		26	-1	-1	18	-1	-1
2736200	田尻町	51355137	86000000		34	-1	-1	24	-1	-1
2736200	田尻町	51355128	86000000		37	-1	-1	26	-1	-1
2736200	田尻町	51355118	86000000		37	-1	-1	26	-1	-1
2736200	田尻町	51355119	86000000		35	-1	-1	24	-1	-1
2736200	田尻町	51355109	86000000		34	-1	-1	24	-1	-1
2736600	岬町	51353145	86066000		-1	-1	-1	-1	-1	-1
2736600	岬町	51353132	86066000		24	-1	-1	17	-1	-1
2736600	岬町	51353166	86066013	千手川	32	-1	-1	22	-1	-1
2736600	岬町	51353145	86565015	番川	37	-1	-1	30	27	5
2736600	岬町	51353154	86565015	番川	42	-1	-1	33	30	5
2736600	岬町	51353155	86565015	番川	52	-1	-1	42	38	5
2736600	岬町	51353165	86565015	番川	60	-1	-1	48	43	5
2736600	岬町	51353164	86565015	番川	68	-1	-1	54	49	5
2736600	岬町	51353174	86565015	番川	74	-1	-1	59	53	5
2736600	岬町	51353184	86565015	番川	83	-1	-1	66	60	5
2736600	岬町	51353194	86565015	番川	104	-1	-1	83	75	5
2736600	岬町	51353193	86565015	番川	120	-1	-1	96	87	5
2736600	岬町	51354103	86565015	番川	123	-1	-1	98	89	5
2736600	岬町	51353130	86565017	東川	39	-1	-1	31	31	5
2736600	岬町	51353140	86565017	東川	49	-1	-1	39	39	5
2736600	岬町	51353150	86565017	東川	58	-1	-1	46	46	5
2736600	岬町	51353160	86565017	東川	70	-1	-1	55	55	5
2736600	岬町	51353170	86565017	東川	100	-1	-1	79	79	5
2736600	岬町	51353089	86565017	東川	101	-1	-1	80	80	5
2736600	岬町	51353048	86565018	阿振川	22	-1	-1	16	-1	-1
2736600	岬町	51353183	86565000		64	-1	-1	46	-1	-1
2736600	岬町	51353173	86565000		59	-1	-1	41	-1	-1
2736600	岬町	51353175	86565000		58	-1	-1	40	-1	-1
2736600	岬町	51353161	86565000		79	-1	-1	56	-1	-1
2736600	岬町	51353163	86565000		47	-1	-1	32	-1	-1
2736600	岬町	51353166	86565000		-1	-1	-1	-1	-1	-1
2736600	岬町	51353151	86565000		72	-1	-1	51	-1	-1
2736600	岬町	51353153	86565000		36	-1	-1	24	-1	-1
2736600	岬町	51353141	86565000		63	-1	-1	44	-1	-1
2736600	岬町	51353132	86565000		36	-1	-1	24	-1	-1
2736600	岬町	51353145	86565016	大川	34	-1	-1	28	26	5
2736600	岬町	51353144	86565016	大川	37	-1	-1	30	28	5
2736600	岬町	51353143	86565016	大川	63	-1	-1	50	48	5
2736600	岬町	51353142	86565016	大川	70	-1	-1	56	53	5
2736600	岬町	51353152	86565016	大川	76	-1	-1	61	58	5
2736600	岬町	51353162	86565016	大川	81	-1	-1	64	61	5
2736600	岬町	51353172	86565016	大川	86	-1	-1	69	65	5
2736600	岬町	51353182	86565016	大川	90	-1	-1	72	68	5
2736600	岬町	51353181	86565016	大川	94	-1	-1	75	71	5
2736600	岬町	51353048	86565019	堤川	22	-1	-1	16	-1	-1
2736600	岬町	51353039	86565046	西川	38	-1	-1	30	30	5
2736600	岬町	51353048	86565046	西川	44	-1	-1	35	35	5
2736600	岬町	51353049	86565046	西川	53	-1	-1	42	42	5
2736600	岬町	51353059	86565046	西川	60	-1	-1	48	48	5
2736600	岬町	51353069	86565046	西川	66	-1	-1	53	53	5
2736600	岬町	51353068	86565046	西川	76	-1	-1	61	61	5
2736600	岬町	51353078	86565046	西川	81	-1	-1	64	64	5
2736600	岬町	51353079	86565046	西川	86	-1	-1	69	69	5
2736600	岬町	51353089	86565046	西川	88	-1	-1	70	70	5
2736600	岬町	51353058	86565000		33	-1	-1	23	-1	-1
2736600	岬町	51354104	86000000		46	-1	-1	32	-1	-1
2736600	岬町	51353099	86000000		40	-1	-1	28	-1	-1

(別添) 洪水警報・注意報の基準値

二次細分 区域コード	市町村等	格子番号	河川番号	河川名	洪水警報の 流域雨量指数基準	洪水警報の 複合基準における 流域雨量指数基準	洪水警報の 複合基準における 表面雨量指数基準	洪水注意報の 流域雨量指数基準	洪水注意報の 複合基準における 流域雨量指数基準	洪水注意報の 複合基準における 表面雨量指数基準
2736600	岬町	51353190	86000000		43	-1	-1	30	-1	-1
2736600	岬町	51353191	86000000		42	-1	-1	30	-1	-1
2736600	岬町	51353192	86000000		31	-1	-1	22	-1	-1
2736600	岬町	51353087	86000000		43	-1	-1	29	-1	-1
2736600	岬町	51353088	86000000		38	-1	-1	26	-1	-1
2736600	岬町	51353180	86000000		40	-1	-1	28	-1	-1
2736600	岬町	51353077	86000000		43	-1	-1	29	-1	-1
2736600	岬町	51353171	86000000		40	-1	-1	28	-1	-1
2738100	太子町	51356513	86062112	飛鳥川	38	-1	-1	30	-1	-1
2738100	太子町	51356523	86062112	飛鳥川	45	-1	-1	36	-1	-1
2738100	太子町	51356512	86062112	飛鳥川	48	-1	-1	38	-1	-1
2738100	太子町	51356522	86062112	飛鳥川	55	-1	-1	44	-1	-1
2738100	太子町	51356521	86062112	飛鳥川	61	-1	-1	49	-1	-1
2738100	太子町	51356531	86062112	飛鳥川	65	-1	-1	52	-1	-1
2738100	太子町	51356533	86062123	竹田川	41	-1	-1	33	-1	-1
2738100	太子町	51356501	86062000		70	-1	-1	49	-1	-1
2738100	太子町	51356502	86062114	太井川	47	-1	-1	38	38	5
2738100	太子町	51356512	86062114	太井川	52	-1	-1	41	41	5
2738100	太子町	51356511	86062114	太井川	55	-1	-1	44	44	5
2738100	太子町	51356520	86062114	太井川	60	-1	-1	48	48	5
2738100	太子町	51356532	86062000		24	-1	-1	17	-1	-1
2738200	河南町	51355552	86062113	梅川	33	-1	-1	26	24	5
2738200	河南町	51355551	86062113	梅川	35	-1	-1	28	26	5
2738200	河南町	51355562	86062113	梅川	42	-1	-1	33	31	5
2738200	河南町	51355572	86062113	梅川	49	-1	-1	39	36	5
2738200	河南町	51355571	86062113	梅川	54	-1	-1	43	40	5
2738200	河南町	51355581	86062113	梅川	59	-1	-1	47	44	5
2738200	河南町	51355580	86062113	梅川	62	-1	-1	50	47	5
2738200	河南町	51355590	86062113	梅川	65	-1	-1	52	49	5
2738200	河南町	51356500	86062113	梅川	75	-1	-1	60	56	5
2738200	河南町	51356510	86062113	梅川	98	-1	-1	78	74	5
2738200	河南町	51355479	86062115	千早川	146	-1	-1	116	98	5
2738200	河南町	51355489	86062115	千早川	150	-1	-1	119	100	5
2738200	河南町	51355574	86062132	高田川	24	-1	-1	20	-1	-1
2738200	河南町	51355591	86062000		66	-1	-1	46	-1	-1
2738200	河南町	51355582	86062000		62	-1	-1	43	-1	-1
2738200	河南町	51355583	86062000		24	-1	-1	17	-1	-1
2738200	河南町	51355570	86062000		41	-1	-1	29	-1	-1
2738200	河南町	51355573	86062000		53	-1	-1	37	-1	-1
2738200	河南町	51355560	86062000		22	-1	-1	16	-1	-1
2738200	河南町	51355561	86062000		27	-1	-1	19	-1	-1
2738200	河南町	51355563	86062000		47	-1	-1	33	-1	-1
2738200	河南町	51355592	86062114	太井川	44	-1	-1	35	-1	-1
2738200	河南町	51356510	86062114	太井川	57	-1	-1	40	-1	-1
2738200	河南町	51356503	86062000		29	-1	-1	20	-1	-1
2738200	河南町	51355593	86062000		27	-1	-1	19	-1	-1
2738200	河南町	51355584	86062133	太田川	24	-1	-1	19	-1	-1
2738200	河南町	51355564	86062139	兄川	28	-1	-1	20	-1	-1
2738200	河南町	51355574	86062139	兄川	30	-1	-1	21	-1	-1
2738300	千早赤坂村	51355459	86062115	千早川	134	-1	-1	107	98	5
2738300	千早赤坂村	51355469	86062115	千早川	144	-1	-1	115	105	5
2738300	千早赤坂村	51355534	86062116	水越川	59	-1	-1	41	-1	-1
2738300	千早赤坂村	51355533	86062116	水越川	66	-1	-1	46	-1	-1
2738300	千早赤坂村	51355532	86062116	水越川	77	-1	-1	54	-1	-1
2738300	千早赤坂村	51355542	86062116	水越川	79	-1	-1	55	-1	-1
2738300	千早赤坂村	51355541	86062116	水越川	82	-1	-1	57	-1	-1
2738300	千早赤坂村	51355540	86062116	水越川	83	-1	-1	58	-1	-1
2738300	千早赤坂村	51355459	86062116	水越川	84	-1	-1	59	-1	-1
2738300	千早赤坂村	51355550	86062116	水越川	84	-1	-1	59	-1	-1
2738300	千早赤坂村	51355500	86062119	佐備川	41	-1	-1	29	-1	-1
2738300	千早赤坂村	51355510	86062119	佐備川	44	-1	-1	31	-1	-1
2738300	千早赤坂村	51355520	86062119	佐備川	47	-1	-1	33	-1	-1
2738300	千早赤坂村	51355429	86062119	佐備川	51	-1	-1	36	-1	-1
2738300	千早赤坂村	51355439	86062119	佐備川	53	-1	-1	37	-1	-1
2738300	千早赤坂村	51355428	86062120	石見川	91	-1	-1	64	-1	-1
2738300	千早赤坂村	51355544	86062138	安位川	41	-1	-1	33	-1	-1
2738300	千早赤坂村	51355553	86062000		35	-1	-1	25	-1	-1
2738300	千早赤坂村	51355554	86062000		25	-1	-1	19	-1	-1
2738300	千早赤坂村	51355543	86062000		24	-1	-1	17	-1	-1
2738300	千早赤坂村	51355523	86062000		38	-1	-1	26	-1	-1
2738300	千早赤坂村	51355419	86062000		27	-1	-1	20	-1	-1
2738300	千早赤坂村	51355513	86062117	足谷川	39	-1	-1	27	-1	-1
2738300	千早赤坂村	51355512	86062117	足谷川	42	-1	-1	29	-1	-1
2738300	千早赤坂村	51355522	86062117	足谷川	51	-1	-1	36	-1	-1
2738300	千早赤坂村	51355521	86062117	足谷川	59	-1	-1	41	-1	-1
2738300	千早赤坂村	51355531	86062117	足谷川	66	-1	-1	46	-1	-1
2738300	千早赤坂村	51355530	86062117	足谷川	69	-1	-1	48	-1	-1
2738300	千早赤坂村	51355540	86062117	足谷川	70	-1	-1	49	-1	-1
2738300	千早赤坂村	51355459	86062117	足谷川	71	-1	-1	50	-1	-1
2738300	千早赤坂村	51355550	86062117	足谷川	71	-1	-1	50	-1	-1
2738300	千早赤坂村	51354583	86062118	千早川	35	-1	-1	25	-1	-1
2738300	千早赤坂村	51354582	86062118	千早川	45	-1	-1	31	-1	-1
2738300	千早赤坂村	51354592	86062118	千早川	53	-1	-1	37	-1	-1
2738300	千早赤坂村	51354591	86062118	千早川	60	-1	-1	42	-1	-1
2738300	千早赤坂村	51355501	86062118	千早川	69	-1	-1	48	-1	-1
2738300	千早赤坂村	51355511	86062118	千早川	83	-1	-1	58	-1	-1
2738300	千早赤坂村	51355520	86062118	千早川	85	-1	-1	59	-1	-1
2738300	千早赤坂村	51355530	86062118	千早川	87	-1	-1	61	-1	-1
2738300	千早赤坂村	51355439	86062118	千早川	88	-1	-1	62	-1	-1
2738300	千早赤坂村	51355449	86062118	千早川	90	-1	-1	63	-1	-1
2738300	千早赤坂村	51355459	86062118	千早川	90	-1	-1	63	-1	-1
2738300	千早赤坂村	51355502	86062000		50	-1	-1	35	-1	-1
2738300	千早赤坂村	51354593	86062000		38	-1	-1	26	-1	-1

大雨警報・注意報及び洪水警報・注意報の基準値のご利用にあたって

大雨警報・注意報の土壌雨量指数基準、洪水警報・注意報の流域雨量指数基準及び複合基準は、総務省が定めた「地域メッシュ」(約1km四方)毎に設定していますが、気象庁ホームページの「警報・注意報発表基準一覧表」では、土壌雨量指数基準については市町村内における最低値を、流域雨量指数基準及び複合基準については主要な河川における代表地点の基準値を示しています。

また、「(別添)洪水警報・注意報の基準値(1km四方)」及び「洪水警報の危険度分布の基準値(1km四方)」につきましては、以下の点に留意してご利用ください。

- ・「-1」は当該基準の設定がないことを示します。
- ・洪水予報指定河川においては、流域雨量指数基準及び複合基準が設定されていない格子が存在する場合があります。
- ・流域雨量指数基準は10倍した基準値が記載されています。0.1倍した数値を基準値としてご利用ください。
- ・表面雨量指数基準は記載されている数値のまま基準値としてご利用ください。

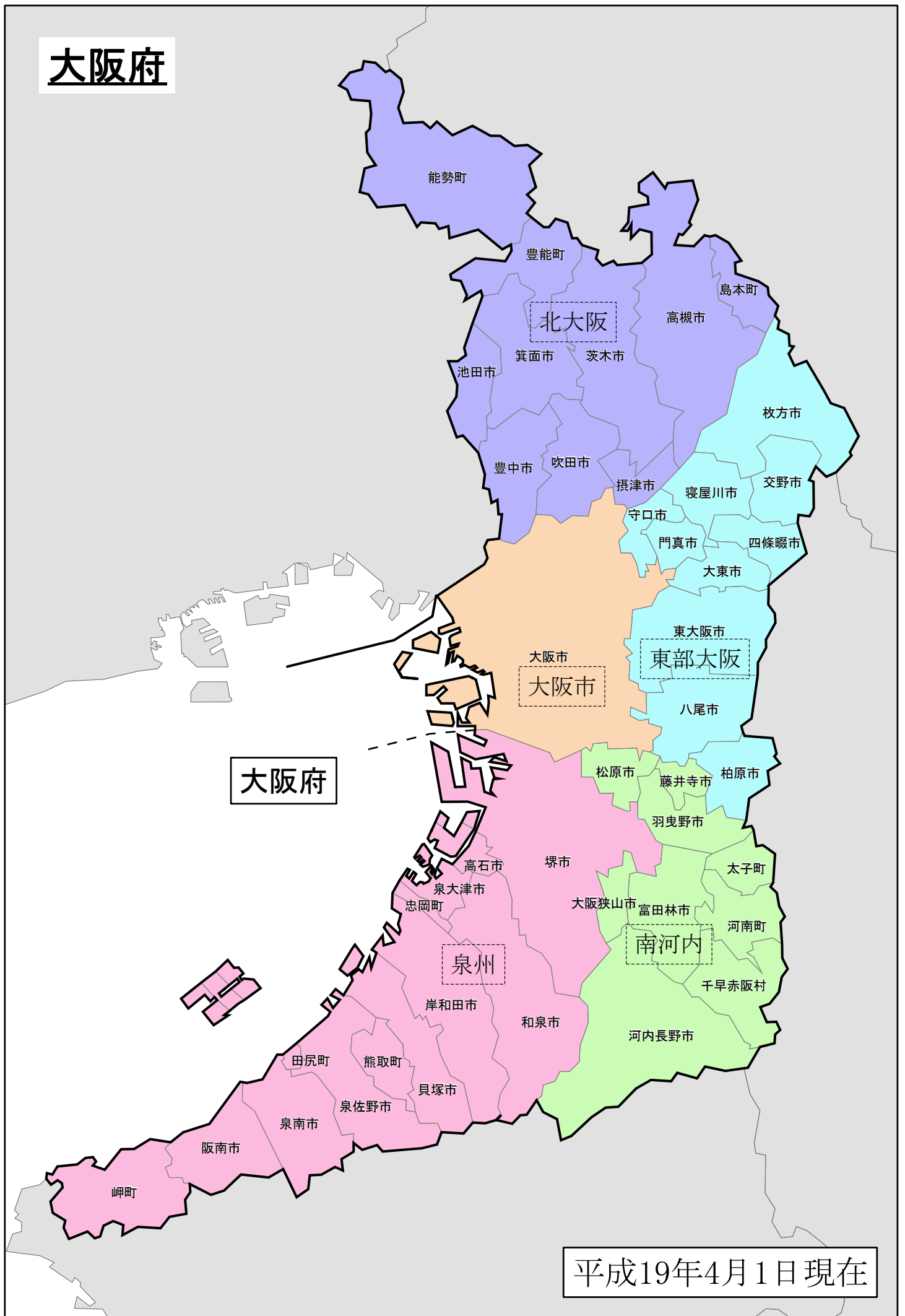
「地域メッシュ」とは、総務省が各種統計に利用するため、国土を緯度・経度により方形の小地域区画に細分したものです。また、それぞれのメッシュを識別するために付与されたコードは「地域メッシュ・コード」と呼ばれ、このコードは日本工業規格(JIS X 0410)です。

なお、「地域メッシュ」及び「地域メッシュ・コード」の詳細については、以下のホームページを参照してください。

総務省(統計局) <http://www.stat.go.jp/data/mesh/index.htm>

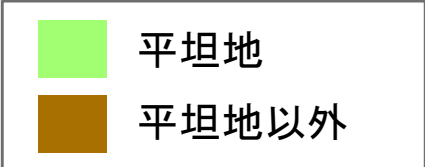
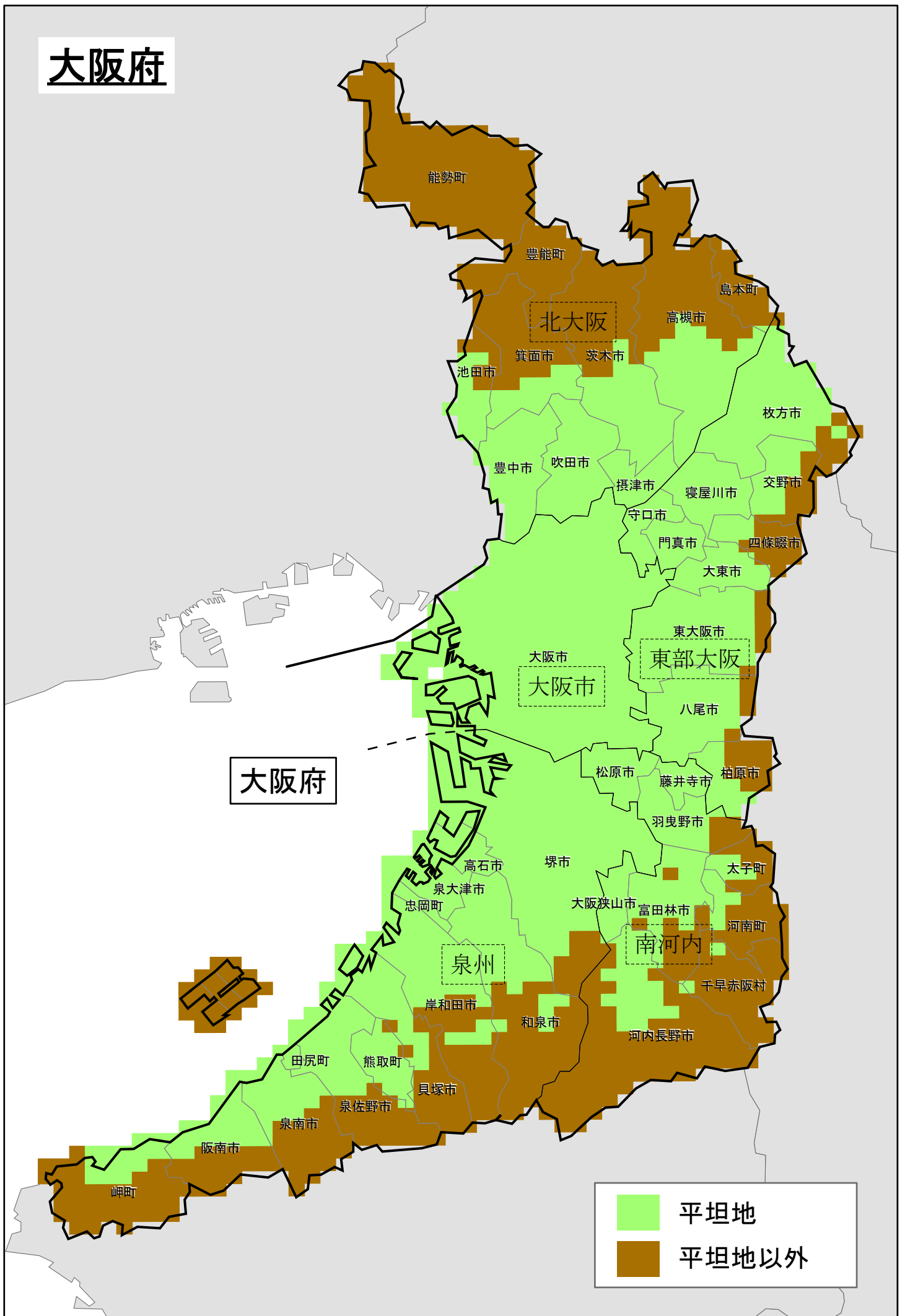
財団法人日本規格協会 <http://www.webstore.jsa.or.jp/webstore/top/index.jsp>

大阪府



平成19年4月1日現在

大阪府



<府県版、市町村版参考資料>

土壌雨量指数 : 土壌雨量指数は、降雨による土砂災害リスクの高まりを示す指標で、土壌中に貯まっている雨水の量を示す指数。詳細は土壌雨量指数の説明
(<http://www.jma.go.jp/jma/kishou/knownow/bosai/dojoishisu.html>) を参照。

流域雨量指数 : 流域雨量指数は、河川の上流域に降った雨による、下流の対象地点の洪水害リスクの高まりを示す指標で、降った雨水が地表面や地中を通して時間をかけて河川に流れ出し、さらに河川に沿って流れ下る量を示す指数。詳細は流域雨量指数の説明 (<http://www.jma.go.jp/jma/kishou/knownow/bosai/ryuikishisu.html>) を参照。

表面雨量指数 : 表面雨量指数は、短時間強雨による浸水害リスクの高まりを示す指標で、降った雨が地表面にたまっている量を示す指数。詳細は表面雨量指数の説明
(<http://www.jma.go.jp/jma/kishou/knownow/bosai/hyomenshisu.html>) を参照。

<警報の危険度分布の基準値について>

危険度分布には、警報基準（基準Ⅱ）、注意報基準（基準Ⅰ）に加え、警報基準を大きく超過した基準（基準Ⅲ）を用いている。

大雨警報（浸水害）の危険度分布は、基準Ⅲ（大雨警報（浸水害）を大きく超過した表面雨量指数基準）、基準Ⅱ（大雨警報（浸水害）の表面雨量指数基準）、基準Ⅰ（大雨注意報の表面雨量指数基準）のいずれも、市町村等の域内において単一の値をとる。

洪水警報の危険度分布の流域雨量指数基準及び複合基準は、基準Ⅲ（洪水警報の流域雨量指数基準を大きく超過した基準）、基準Ⅱ（洪水警報の流域雨量指数基準又は表面雨量指数基準）、基準Ⅰ（洪水注意報の流域雨量指数基準又は表面雨量指数基準）のいずれも、総務省が定めた「地域メッシュ」（約 1km 四方）毎に設定している。

大阪府災害年報（平成30年中）

編集：大阪府 危機管理室 災害対策課 災害対策グループ