

第8回 災害対策本部会議

日時：平成30年6月23日10:15～

場所：災害対策本部会議室

《議 題》

1 被害状況について

2 その他

平成30年6月23日 10時15分
大阪府災害対策本部事務局
連絡先：内線 6021
直通 6944-6021

※前回からの修正は、下線部分

大阪府北部を震源とする地震

1 危機管理体制

平成30年6月18日 7:58 災害対策本部設置

2 地震の状況（震度4以上）

(1) 地震発生日時 6月18日（月）午前7時58分

震央 大阪府北部 深さ13km

規模 マグニチュード6.1

最大震度 6弱

津波 なし

(2) 地震発生日時 6月19日（火）午前0時31分

震央 大阪府北部 深さ10km

規模 マグニチュード4.1

最大震度 4

津波 なし

3 被害状況等

(1) 人的被害及び住家被害（速報値）6月23日 7時30分時点

市町村	人的被害（人）			住家被害（棟）※			非住家被害
	死者数※	負傷者数	行方不明者数	全壊数	半壊数	一部損壊	
合計	5	339		1	34	3,129	431

市町村詳細は、別添1「市町村別被害状況」を参照。

※死者数については、災害関連死であるかどうか確認中。

※住家被害状況については、集計中の市町あり。

(2) ライフライン6月23日 6時00分時点

ガス	未復旧49,624戸 (高槻市:17,235戸・茨木市:31,680戸、摂津市:696戸、吹田市:13戸) ただし、火災・倒壊等により若干の変動を伴うものもある。 順次再開を行っており、6月25日を目途に全て復旧見込み
----	--

※ 電気、水道、下水道、通信については通常通り

(3) 交通等

① 鉄道（運休中の路線・区間）

- ・大阪モノレール：全線運転再開

② 道路（通行止道路・区間等）

- ・府道・高速道路・国道等を含む他の路線の被害及び通行止め箇所なし

③ 空港

- ・関西国際空港、伊丹空港、神戸空港、八尾空港：通常通り運行

④ 港湾

- ・府管理港湾：被害なし
- ・大阪市管理港湾：K岸壁照明柱が曲がり（落下物等危険事態は回避済）

⑤ 河川

- ・天野川（交野市） 交野橋下流両端天端クラック 600m応急対応済み・通行可
- ・天野川（交野市） 交野橋上流左岸天端クラック 100m応急対応済み・通行可
- ・大正川（茨木市） 下浅川橋付近天端クラック 30m復旧済み・通行可
- ・安威川（茨木市） 是推橋下流右岸天端クラック 100m復旧済み・通行可

⑥ 土砂災害

- ・枚方市香里園で避難指示（緊急）1世帯、避難勧告12世帯
- ・箕面市下止々呂美の一部避難指示（緊急）5世帯、避難勧告1世帯
- ・箕面市今宮地区 避難指示（緊急）4世帯、避難勧告9世帯
- ・高槻市南平台で避難勧告20世帯

4 府内原子力施設の状況

- ・被害なし

5 石油コンビナートの状況

- ・被害なし

6 庁舎及び各部局被害情報

- ・別添2のとおり

7 避難所開設情報等（6月23日7:30時点）

- ・避難所開設：131箇所 避難者数：462人（避難勧告11人、避難指示0人、自主避難451人）
詳細は、別添3のとおり

8 災害救助法の適用決定（6月18日）

大阪市、豊中市、吹田市、高槻市、守口市、枚方市、茨木市、寝屋川市、箕面市、摂津市、四條畷市、交野市、島本町

9 支援について

(1) 人的支援

○大阪府からの派遣

- ・ 18日より危機管理室から先遣隊2名を派遣
- ・ 19日より職員(2~3名)を連絡員として、高槻市、茨木市、箕面市に派遣

- ・ 高槻市 職員30名を派遣(20日~22日) 物資拠点の開設等に従事
- ・ 茨木市 職員30名を派遣(21日~22日) 問い合わせ対応等に従事
- 職員10名を派遣(23日~25日) 避難所対応等に従事

○府内市町村からの派遣(市長会に人的支援要請)

- ・ 高槻市 職員2名を派遣(25日~28日) 家屋被害認定調査に従事
- ・ 茨木市 職員3名を派遣(25日~28日) 家屋被害認定調査に従事
- ・ 箕面市 職員2名を派遣(25日~28日) 家屋被害認定調査に従事
- ・ 摂津市 職員(人数調整中)を派遣(25日~28日) 家屋被害認定調査に従事

○関西広域連合からの派遣

- ・ 府 庁 職員2名を派遣(20日~21日) 家屋被害認定調査に関する助言等に従事
- 職員2名を派遣(22日~) 現地連絡業務に従事
- ・ 高槻市 職員4名を派遣(20日~21日) 避難所対応等に従事
- 職員1名を派遣(22日~) 現地連絡業務に従事
- 職員4名を派遣(25日~28日) 家屋被害認定調査に従事
- ・ 茨木市 職員5名を派遣(20日~22日) 避難所対応等に従事
- 職員6名を派遣(25日~28日) 家屋被害認定調査に従事
- ・ 箕面市 職員4名を派遣(25日~28日) 家屋被害認定調査に従事
- ・ 寝屋川市 職員2名を派遣(22日~) 家屋被害認定調査に従事

○鳥取県からの派遣

- ・ 寝屋川市 職員2名を派遣(23日~) 家屋被害認定調査に従事

(2) 物資等支援

- ・ ブルーシート、食料(アルファ化米など)、段ボールベッド、間仕切り、弾性ストッキング
 - スポットクーラー・扇風機、カラーコーン・コーンバー等
- 詳細は別添4のとおり

1 0 自衛隊情報及び活動状況

○災害派遣：6月18日12:00に要請

・入浴支援

茨木市で入浴支援実施中(23日12:00~21:00)

高槻市で入浴支援実施中(23日12:00~21:00)

・要支援者へのブルーシート養生

高槻市で破損家屋への応急対策支援

22日まで 延べ34件整備済み

23日08:00~ 27件実施予定

茨木市が派遣要請の要求

○情報収集のため、各市に連絡員を派遣

(茨木市・高槻市)

1 1 気象台情報

・本地震による地盤の緩みを考慮し、揺れの大きかった市町村については、(1)大雨警報及び注意報の発表基準及び(2)土砂災害警戒情報発表基準を暫定的に引き下げて運用。

以下、基準値を引き下げる市町村。

(1) 大阪市・高槻市・枚方市・茨木市・箕面市・豊中市・吹田市・寝屋川市・摂津市・交野市・島本町

(2) 高槻市、枚方市、茨木市、箕面市、豊中市、吹田市、寝屋川市、交野市、島本町

・地震活動の状況及び今後の天候について

別添5のとおり

1 2 罹災証明書について

○災害救助法の適用となった市町村において、罹災証明書発行受付が開始。(10市町)

・高槻市、茨木市、枚方市、箕面市、吹田市、豊中市、交野市、島本町、守口市、四條畷市

・大阪市、寝屋川市は25日から開始。

被害状況（速報報告）

市町村名	死亡			行方不明			人的被害(人)			住家被害(棟)			計		非住家被害(棟)
	死亡	重傷	軽傷	行方不明	重傷	軽傷	全壊	半壊	一部破損	全壊	半壊	一部破損	計	計	
大阪市	1	0	68	0	0	69	0	0	0	0	0	94	94	134	
堺市	0	0	0	0	0	0	0	0	0	0	0	0	0	0	
岸和田市	0	0	0	0	0	0	0	0	0	0	0	0	0	0	
豊中市	0	0	36	1	1	37	約	約	約	約	約	約	約	約	
池田市			7			7						12	12	24	
吹田市			56			56						499	499	165	
泉大津市	0	0	0	0	0	0	0	0	0	0	0	0	0	0	
高槻市	3	0	36	1	1	40	0	約	約	約	約	601	601	2	
貝塚市	0	0	0	0	0	0	0	0	0	0	0	0	0	0	
守口市			7			7						120	120	28	
枚方市	0	0	22	0	0	22	約	約	約	約	約	219	228	0	
茨木市	1	0	62	0	0	63	約	約	約	約	約	900	920	3	
八尾市	0	0	1	0	0	1	0	0	0	0	0	0	0	0	
泉佐野市	0	0	0	0	0	0	0	0	0	0	0	0	0	0	
富田林市	0	0	1	0	0	1	0	0	0	0	0	0	0	0	
寝屋川市	0	0	9	0	0	9	0	0	0	0	0	82	82	41	
河内長野市	0	0	0	0	0	0	0	0	0	0	0	0	0	0	
松原市	0	0	0	0	0	0	0	0	0	0	0	0	0	0	
大東市	0	0	9	0	0	9	0	0	0	0	0	0	0	2	
和泉市			3			3								0	
箕面市	0	2	4	0	0	6	0	0	0	0	0	29	29	13	
柏原市	0	0	0	0	0	0	0	0	0	0	0	0	0	0	
羽曳野市	0	0	0	0	0	0	0	0	0	0	0	0	0	0	
門真市	0	0	0	0	0	0	0	0	0	0	0	0	0	0	
摂津市	0	0	8	0	0	8	0	0	0	0	0	208	208	0	
高石市	0	0	0	0	0	0	0	0	0	0	0	0	0	0	
藤井寺市	0	0	0	0	0	0	0	0	0	0	0	0	0	0	
東大阪市	0	0	2	0	0	2	0	0	0	0	0	0	0	0	
泉南市	0	0	0	0	0	0	0	0	0	0	0	0	0	0	
四條畷市	0	0	2	0	0	2	0	0	0	0	0	34	34	0	
交野市	0	0	2	0	0	2	約	約	約	約	約	60	60	0	
大阪狭山市	0	0	0	0	0	0	0	0	0	0	0	0	0	0	
阪南市	0	0	0	0	0	0	0	0	0	0	0	0	0	0	
島本町	0	0	0	0	0	0	0	0	0	0	0	9	9	9	
豊能町	0	0	0	0	0	0	0	0	0	0	0	0	0	0	
能勢町	0	0	0	0	0	0	0	0	0	0	0	6	6	0	
忠岡町	0	0	0	0	0	0	0	0	0	0	0	0	0	0	
篠田町	0	0	0	0	0	0	0	0	0	0	0	0	0	0	
田尻町	0	0	0	0	0	0	0	0	0	0	0	0	0	0	
岬町	0	0	0	0	0	0	0	0	0	0	0	0	0	0	
太子町	0	0	0	0	0	0	0	0	0	0	0	0	0	0	
河南町	0	0	0	0	0	0	0	0	0	0	0	0	0	0	
千早赤阪村	0	0	0	0	0	0	0	0	0	0	0	0	0	0	
合計	5	4	235	4	4	244	約	約	約	約	約	3,129	3,164	431	

※死者数については、災害関連死であるかどうか確認中。

※住家被害状況については、集計中の市町あり。

各部局被害情報

【財務部】

《三島府民センタービル》

- ・ガラス 56枚破損
- ・天井蛍光灯垂れ下がり 6箇所

【総務部】

咲洲庁舎、新別館、本館、別館 復旧了

【商工労働部】

■本庁関係

- ・千里ライフサイエンスセンター、クリエイションコア東大阪、エルおおさか
⇒ 被害状況なし

■出先機関

- ・計量検定所
天井スピーカ2ヶ所でビスの剥脱による垂下り
天井点検口1ヶ所で取付部の剥離による垂下り
天井ボードの一部にたわみ
⇒ 垂下りについては、職員にてガムテープで貼り付け済
- ・北大阪技専校
⇒ 天井の塗装一部剥離。剥がれた粉等は職員にて清掃済。
- ・南大阪技専校
⇒ 地震後、EV点検により復旧せず、原因調査の結果、基盤交換が必要と判明。
復旧に時間を要することが判明した。
- ・芦原技専校
⇒ 2階会議室の天井エクспанション(つなぎ目の金具)落下。
落下した金具は職員にて撤去済。
- ・総合労働事務所、技専校(東大阪、障がい者、夕陽丘)
⇒ 被害状況なし

■その他主な施設

- ・産業技術研究所、マイドーム大阪(産振機構)
⇒ 被害状況なし。
- ・西成労働福祉C
⇒ 3階寄り場中央付近の天井一部剥離。落下物を職員にて撤去済。

落下区域はバリケードで囲い、立ち入り禁止措置済。

震災後の雨天時に、天井一部剥離部分より少量の雨水漏れあり。

【環境農林水産部】

〔府施設〕

■大阪府中央卸売市場

◆市場機能

・18日の被災当日から現在まで開場しており、青果・水産とも取扱量には影響なし。

◆市場施設の被害

①青果卸売棟（3階建）

卸売場（1F）及び事務所（3F）等で、外壁、配管、内装、窓ガラス等に被害あり。

20日の降雨による2箇所の雨漏りは、同日午後に応急措置済み

②水産卸売棟（4階建）

事務所（3F、4F）等で、外壁、配管、内装、窓ガラス等に被害あり。

20日の降雨による被害

⇒ 2F～3Fにかけて12箇所で雨漏りが発生。

20日中に5箇所については復旧済み。残り7箇所についても、21日に復旧済み。

○18日17時頃から応急危険度判定士及び公共建築室職員が、①②の現地確認をした結果、建物の躯体には問題はないことが判明した。

③水産仲卸棟（2階建）

店舗の屋上に敷設された上水道配管に亀裂。そこからの漏水を確認。応急措置等検討中。

〔その他〕

■府民の森

くろんど園地（交野市）の管理道に落石。これにより管理道の幅員が約1m減少中。

管理車両の通行は可能。カラーコーンを配置し応急対応。 ⇒ 22日撤去済み。

■ため池（11箇所）

○ため池本体（9箇所）

・堤体にクラックあり

交野市：1箇所、枚方市：3箇所、島本町：1箇所、高槻市：1箇所、箕面市：1箇所
計7箇所について、全て養生済み（ブルーシート被覆）

・余水吐にクラックあり

高槻市：1箇所 ⇒ ため池水位の低下措置と併せ、22日に応急処置済み

- ・堤体天端のアスファルト舗装にクラックあり

高槻市のため池1箇所 ⇒ 養生済み(ブルーシート被覆)

○その他ため池関連(2箇所)

- ・堤とは反対側の地山側で石積が崩壊

茨木市のため池1箇所 ⇒ 養生済み(ブルーシート被覆)

- ・ため池の付帯施設(小屋)

交野市のため池1箇所に付帯する施設(小屋)の基礎部分に被害発生。

⇒ 貯水機能への影響なし。後日、当小屋自体を撤去予定。

■農地・農業用施設(ため池以外)の被害(法面の一部崩壊など)

○農地(7箇所)

- ・茨木市: 5箇所、寝屋川市: 1箇所 ⇒ ブルーシートで保護措置済み

- ・茨木市: 1箇所 ⇒ 市に対応を確認中

○水路(3箇所)の被害(水路のクラックなど)

- ・高槻市: 2箇所 ⇒ 応急措置済み

- ・豊能町: 1箇所 ⇒ 町に対応を確認中

■市町のごみ焼却施設(ごみ収集及び焼却上の支障が生じないように運用中)

- ・茨木市環境衛生センター

3炉の内、1炉でボイラー配管が損傷し停止中。 ⇒ 6/25 目途で復旧予定。

- ・吹田市資源循環エネルギーセンター

2炉の内、1炉でパイプが破損し停止中。 ⇒ 6/21 復旧済み。

- ・箕面市環境クリーンセンター

2炉の内、1炉でボイラーの固定ボルトが1本破損。給水タンクも損傷しており停止中。

⇒ 6/22 復旧済み。

【政策企画部】

■空港関連

- 負傷者 3空港とも「なし」

○伊丹空港

- ・通常どおり運航

- ・リムジンバスは、通常通り運行

- ・モノレールは6月23日より、全線運行再開。

○関西国際空港

- ・通常どおり運航
- ・リムジンバス、JR、南海は通常どおり運行

○神戸空港

- ・通常どおり運航中
- ・リムジンバスは、通常通り運行

■【京都大学複合原子力科学研究所（旧：京都大学原子炉実験所）】

※現在 KUR、KUCA とも定期点検中につき、運転停止中。

- ・原子炉施設の損傷や異常はなし（燃料も異常なし）
- ・電気系施設についても損傷や異常なし
- ・職員の安全確認済

■府立青少年海洋センター

- ・けが人及び建物の被害なし
- ・エレベータが停止（復旧済み）

【府民文化部】

《日本万国博覧会記念公園》

- ・6月23日（土曜日） 9：30より開園
- ・破損箇所補修、危険箇所の立ち入り制限措置等を6月22日（金曜日）中に完了
- ・中央口の使用ができないため、他の4ゲート（東、西、北、日本庭園前）を使用して入園
- ・公園ホームページ、大阪モノレールの万博記念公園駅等で、公園東口駅をご利用のうえ、東口からの入園を案内するなど、入園方法を周知
- ・太陽の塔のみ、6月21日（木曜日）から開館

【会計局】【IR推進局】【副首都推進局】【議会事務局】【監査委員事務局】【人事委員会事務局】
被害状況なし。

大阪府北部を震源とする地震への対応について

1 被害状況

(1) 児童生徒の人的被害（政令市は除く、自宅での負傷も含む）

- ・府立 高校8名（軽傷）、支援学校2名（軽傷）
- ・市町立 幼稚園1名（軽傷）、小学校12名（軽傷11名、死亡1名）、
中学校18名（軽傷16名、重傷2名）
- ・私立 小学校3名、中学校5名、高校5名、専修学校等14名（いずれも軽傷）

(2) 物的被害（政令市含む）

①学 校

- ・府立 高校102校（ブロック塀等42、外壁24、天井・照明器具27校他）
支援学校24校（ブロック塀等10、外壁6、天井・照明器具8校他）
(注) ブロック塀等に被害のあった学校名は末尾に記載

- ・市町立 幼稚園47園（ブロック塀等5園）
小学校263校（ブロック塀等38校）
中学校120校（ブロック塀等13校）
義務教育学校2校（ブロック塀等0校）
高等学校6校（ブロック塀等1校）

(注) ブロック塀等に被害のあった市及び校園数は末尾に記載

- ・私立 幼稚園102園、小学校5校、中学校23校、高校38校、
通信制1校、専修学校等73校

②施設・文化財

- ・施設 中之島図書館（柱一部破損等）、それ以外の施設は被害なし
- ・文化財 36件（重要文化財（建造物）等）

(主な被害状況) 瓦の一部落下、漆喰等の亀裂や落下、石燈籠・墓石の転倒等

2 休校措置（政令市含む）

6月		18日	19日	20日	21日	22日
府立	高 校	80校	19校	74校 ※(68校)	4校	2校
	支 援 学 校	21校	6校	23校 ※(21校)	0校	0校
市町 村立	全小中学校	17市町・ 891校	6市町・ 244校	4市町・ 151校	0校	0校
	一 部	0校	2市・8校	3市・9校	0校	0校

※大雨警報による休校数（内数）

3 対応状況

(1) 学校施設、通学路の安全確保

- 6月18日に、各府立学校にブロック塀やフェンス等の学校外周部の工作物他10項目の被害状況の点検を指示。市町村教育委員会にも同様の点検を依頼。
- 6月19日付けで文部科学省から学校におけるブロック塀等の安全点検等について通知があり、20日付けで市町村教育委員会に通知。
- 6月21日に各府立学校に府住宅まちづくり部作成の「コンクリートブロック塀等の点検表」に基づいて点検を指示。市町村教育委員会にも参考送付。
- 通学路におけるブロック塀等の安全点検について、府立学校及び市町村教育委員会に、府住宅まちづくり部と連携して依頼。

(2) 人的支援

- スクールカウンセラーの派遣
高槻市立の小学校に1名を派遣(19日～)、高槻市教育委員会に2名(25日～)、枚方市教育委員会に2名(25日～26日)、今後、市町村教育委員会から要請があれば追加派遣を検討
- 府教育庁指導主事の派遣
高槻市教育委員会に1名(21日～)25日からは2名
茨木市教育委員会に1名派遣(22日～)
- 常勤講師の配置
避難所の設置等により、教職員の負担が大きい小中学校に配置を検討
- 他県の学校支援チームの派遣
 - ・熊本県教育委員会学校支援チームが、高槻市立内の小中学校で、通学路における登下校時の安全指導を支援(21,22日)
 - ・兵庫県震災・学校支援チーム「EARTH」が、高槻市立内の小中学校で、不安を抱える子どもへの対応について、教員へ助言を行う。(25日から約2週間の予定)

(3) 国への要望

- 6月21日に、知事から内閣総理大臣に、地震からの復旧にあたり通学路等における子どもの安全・安心の確保を含む課題について、協力、支援を要望。
- 教育庁として、関係部局と連携し、以下の項目について緊急要望を検討
 - ・学校施設の安全確保(点検・補修経費等)
 - ・学校に対する人的支援
 - ・文化財修理費用補助金の拡充
 - ・社会教育施設の安全確保(点検・補修経費等)
- ブロック塀等に被害のあった府立学校(高校)
池田、和泉、泉大津、茨木工科、金岡、岸和田、柴島、高津、堺工科、堺西、桜塚、佐野工科、狭山、渋谷、城東工科、吹田、成美、摂津、大正、高石、槻の木、天王寺、刀根山、豊中、長野北、西成、野崎、花園、東住吉、東淀川、枚方、枚方津田、布施工科、牧野、茨田、箕面東、美原、八尾、山田、淀川工科、緑風冠、りんくう翔南(支援学校)

東大阪、藤井寺、高槻、八尾、泉北高等、摂津・とりかい高等、泉南・すながわ高等、
大阪北視覚、西淀川、東淀川

○ブロック塀等に被害のあった市及び校園数

豊中市 6校、池田市 1校、守口市 6校、茨木市 6校、大東市 6校、摂津市 2園、
東大阪市 1校1園、四條畷市 1校、大阪市 26校、堺市 1校

健康医療部関係の被害及び対応状況

(下線部：前回からの更新)

1 職員及び所管施設の状況

(前回報告 6/22 15:00 から変化なし)

- (1) 職員安否 本庁・出先 常勤職員 982名 (派遣除く)
 全員安否確認済み (H30. 6. 18 11:00AM)
- (2) 部所管施設の被害状況
 ☞保健所、府立5病院、大安研、こころCなど 概ね被害なし
 壁等の亀裂・駐車場アスファルト隆起 茨木保健所
- (3) コンクリートブロック塀等の点検結果
 ☞点検対象施設数：25 施設
 上記のうち「不適合」が1つ以上ある施設：4 施設
 ※上記4施設では、応急措置として、標識等を設置

2 府内医療機関の被害及び対応状況

(前回報告 6/22 15:00 から変化なし)

- ☞災害拠点病院 (19病院) 特段被害の情報なし
- ☞その他の医療機関 復旧済み又は対応済み
- ☞透析医療機関の状況 ほとんどの医療機関で透析可能
 322 / 323 医療機関 (6月20日19時00分現在)
 ⇒ 1 医療機関は他施設対応で調整済、来週から再開予定

3 府内水道施設の状況

(前回報告 6/22 15:00 から変化あり)

- すべての地域で通常どおり給水中 (断水地域なし)
- なお、一部の地域で漏水、濁水が発生しているが、収束に向けて対応中
- ・茨木市：配水管1件の漏水 (6月23日午前中解消見込み)
 - ・枚方市：給水管1件の漏水 (6月23日午前中解消見込み)
 - ・守口市：一部地域で濁水 (収束に向かっており、注意喚起を広報で実施)

4 災害派遣医療チーム (DMAT) 状況

(前回報告 6/22 15:00 から変化あり)

大阪・兵庫・京都・滋賀へ派遣依頼 ⇒ 活動終了

(参考)

◆府内で活動している医療救護班等

○6月23日予定 (6月22日19:00時点)

- ・日赤救護班：6月22日をもって活動終了

※現在、ボランティアセンターの支援活動を実施。

- ・J R A T (大規模災害リハビリテーション支援関連団体協議会)：
 8人 (府保健医療調整本部1人、高槻市内避難所2隊7人)

- ◆その他、府保健医療調整本部や各圏域地域保健医療調整本部において、災害医療コーディネーターが活動中

5 避難所に対する保健医療活動の状況

(前回報告 6/22 15:00 から変化あり)

- ☞ 避難所の状況を被災市から確認。
- ☞ 保健所がEMIS（広域災害救急医療情報システム）の情報を更新。
- ☞ 引き続き避難所について状況や医療・保健ニーズを確認。
- ☞ 市の要請に基づき 6/21 から枚方市、6/22 に高槻市へそれぞれ府保健師等を派遣。
- ☞ 6/20～21 に高槻市へ府内DHEAT（災害時健康危機管理支援チーム）を派遣。
- ☞ 6/25 からこころのケア活動支援・避難所巡回のため、ケースワーカー・保健師を茨木市域へ派遣予定

6 物資支援

(前回報告 6/22 15:00 から変化なし)

- ☞ 日本家庭用殺虫剤工業会を介し、アース製薬（株）から無償支援を受けた

	電池式蚊とり 180日セット	ハエ蚊用エアゾール 300mL	虫よけスプレー 無香料 200mL
高槻市	60個	60個	60個
枚方市	60個	60個	60個
茨木市	120個	120個	120個

※いずれも6月23日（土）着荷予定。

- ☞ 上記のほか、大日本除虫菊株式会社、フマキラー株式会社、住化エンバイロメンタルサイエンス株式会社からも支援の申し出あり。

7 配慮を要する避難所・避難者の割合

(前回報告 6/22 15:00 から追加)

- ☞ 別添のとおり

8 今後の方針

(前回報告 6/22 15:00 から変化あり)

- ☞ DMAT及びDPATの活動終了に伴い、保健所を中心とした地域保健医療体制へ移行
- ☞ 災害医療コーディネーターと保健所が協力し避難所の被災者にかかる医療・保健のニーズ把握を引き続き実施

9 その他（被災された方へのお知らせ）

- ☞ 過去の震災でエコノミー症候群が多発していたことから、これを予防するため、「車中泊を避ける」「足を動かす」などの予防を呼びかけ
- ☞ 地震に関わるこころのケア電話相談設置（報道提供済み）

＜大阪市・堺市以外のお住まいの方＞大阪府こころの健康総合センター

06-6607-8814（直通）

＜大阪市にお住まいの方＞大阪市こころの健康センター

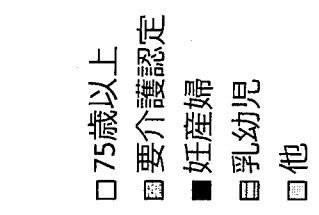
06-6923-0936（直通）

＜堺市にお住まいの方＞堺市こころの健康センター

072-243-5500（直通）

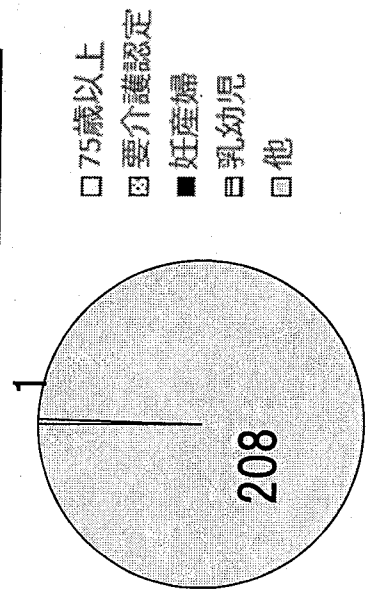
配慮を要する避難所・避難者の割合

EMIS入力率	避難所数	避難者数
93%	45	208名



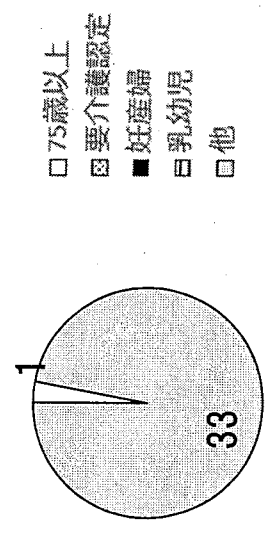
茨木市

EMIS入力率	避難所数	避難者数
95%	20	209名

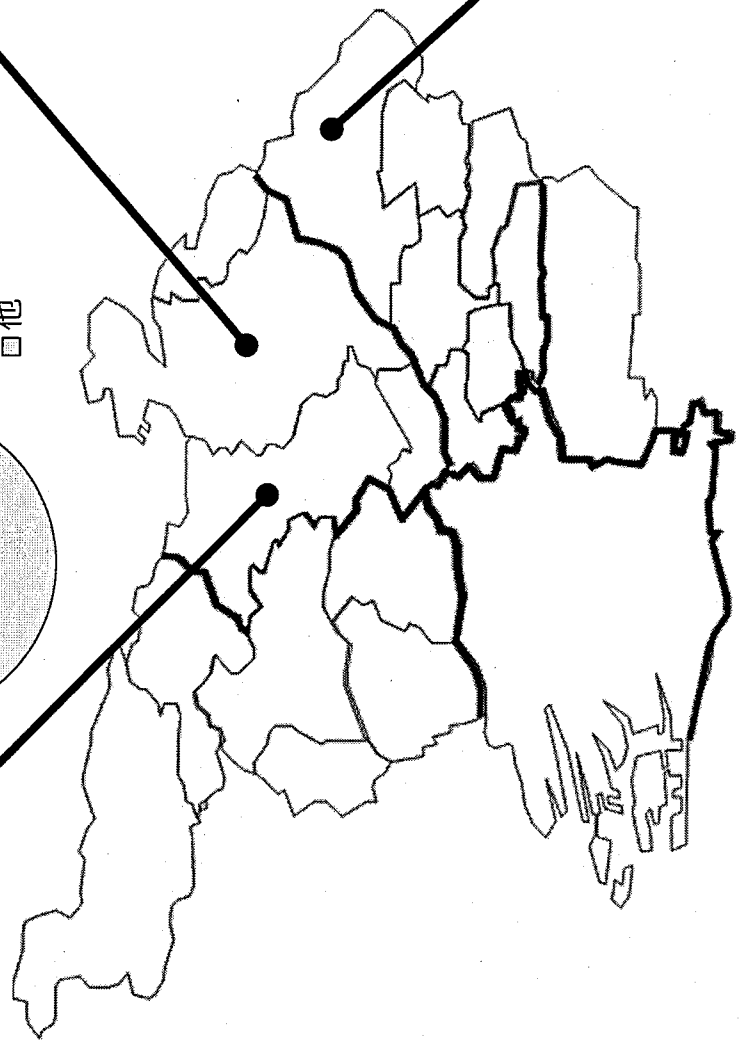


高槻市

EMIS入力率	避難所数	避難者数
100%	52	34名



枚方市



180618 7:58地震

6/23 7:30現在被害状況

道路 【参考】市道の規制状況
 ・高槻市 栄町 寿栄小学校付近 ブロック塀倒壊 通行止め(う回路有)
 ・箕面市 下止々呂美 土砂崩れのおそれ 通行止め(う回路有)

鉄道 大阪モノレール
始発から全線の運転を再開。

※他のJR路線、私鉄、大阪メトロは通常通り運行

河川 <応急復旧でブルーシート養生済>
 天野川 天端クラック(交野橋上流左岸)(クラック L=100m)
 応急対応済み、通行可
 天野川 天端クラック(交野橋下流両端)(クラック L=600m)
 応急対応済み 通行可
 <復旧済>
 安威川 天端クラック(是推橋付近)(クラック L=100m)
 対応済み、通行可
 大正川 天端クラック(下浅川橋付近)(クラック L=30m)
 対応済み、通行可

ダム 異常なし
 下水 大きな被害なし
 港湾 大きな被害なし
 公園 大きな被害なし

土砂災害 枚方市香里園で避難指示(緊急)1世帯・勧告 12世帯
 (枚方市)
 高槻市南平台で避難勧告 20世帯
 (高槻市)
 箕面市下止々呂美の一部避難指示(緊急)5世帯・勧告 1世帯
 箕面市今宮地区がけ崩れの恐れ避難指示(緊急)4世帯・勧告 9世帯
 (箕面市)

ブロック塀調査

調査完了 全 144 箇所 (内不適合の可能性のある箇所 104 箇所)

○市内社会福祉施設被災状況 平成30年6月18日午前7時58分発生地震 (6月23日7:30時点)

No.	市町村名	社会福祉施設数 (平成29年度時点)			被災状況			被災施設数	
		児童	障がい	高齢 その他(教職等)	建物被害等	人的被害等	建物被害等	人的被害等	
1	大阪市	735	273	1012	児童9	なし	9	0	
2	堺市	175	74	324	高齢1 (エレベーター停止等)	なし	1		
3	岸和田市	44	19	66	児童1	なし	1		
4	豊中市	97	62	181	高齢12 (エレベーター停止等)	高齢1 (入居者転倒→打撲、施設電裂)	56	1	
5	池田市	22	29	65	児童4 児童52	なし	4		
6	吹田市	97	37	94	障がい1 高齢22	なし	76		
7	泉大津市	21	6	25	その他1 なし	なし			
8	高槻市	88	31	129	障がい8 高齢92	児童1 (児童養護施設、学校にて怪我) 高齢7 (骨折、打撲)	174	8	
9	貝塚市	27	25	34	児童11 (建物電裂等)	なし			
10	守口市	47	19	52	障がい5	なし	16		
11	枚方市	73	104	144	高齢120 (エレベーター停止等)	高齢4 (ガラス等で裂傷、体調不良者等)	156	4	
12	茨木市	75	56	102	児童32 高齢82 (壁の亀裂、ガス停止等)	障がい1 (人的被害あり(詳細確認中)) 高齢3 (体調不良者脱出等)	116	4	
13	八尾市	45	22	128	児童34 (ガス停止、壁のヒビ、フロア隙など)	なし	6		
14	泉佐野市	18	16	53	高齢6 (エレベーター停止等)	なし			
15	富田林市	16	38	42	なし	なし	3		
16	寝屋川市	44	26	39	障がい3 (エレベーター停止等)	なし			
17	河内長野市	23	8	41	高齢33 (エレベーター停止等)	児童7	40		
18	松原市	23	14	30	児童1	児童なし	1		
19	大東市	26	17	41	児童3 児童2 (建物電裂等)	なし	3		
20	和泉市	35	30	55	高齢1 (建物電裂)	なし	3		
21	箕面市	33	26	41	児童1 高齢21 (ガス、エレベーター停止)	なし	1		
22	柏原市	23	8	27	障がい6 (建物電裂等、ガス、ボイラー停止)	高齢1	41	1	
23	羽曳野市	17	11	26	児童14 児童1	なし	1		
24	門真市	24	9	39	児童1	なし	1		
25	摂津市	24	8	21	児童4	なし	4		
26	高石市	11	1	24	児童24	なし	24		
27	藤井寺市	12	11	31	児童なし	児童なし			
28	東大阪市	107	54	241	児童なし	児童なし			
29	泉南市	9	14	24	高齢3	なし	3		
30	四條畷市	13	7	27	なし	なし	5		
31	交野市	18	4	25	児童4 (建物電裂等)	なし	6		
32	大阪狭山市	9	4	21	障がい1 高齢1	なし			
33	阪南市	7	13	26	なし	障がい、高齢なし			
34	島本町	10	3	7	障がい、高齢なし 高齢1 児童4	なし	5		

No.	市町村名	社会福祉施設数(平成29年度時点)			被災状況			被災施設数		
		児童	障がい	高齢 その他(教護等)	建物被害等	人的被害等	建物被害等	人的被害等		
35	豊能町	2	1	7	0	0	高齢7(ガス、エレベーター-停止) 障がい1(ガス、エレベーター-停止) 児童2(ガス、エレベーター-停止)	なし	10	
36	能勢町	1	12	2	1	0	障がい4(ガス、エレベーター-停止)	なし	4	
37	忠岡町	3	2	11	0	0	障がい、高齢なし	障がい、高齢なし		
38	熊取町	8	12	24	0	0	障がい2		2	
39	田尻町	1	1	5	0	0	なし	なし		
40	岬町	5	7	18	0	0	障がいなし、高齢なし	障がいなし、高齢なし		
41	太子町	4	9	6	0	0	なし	なし		
42	河南町	2	2	6	0	0	なし	なし		
43	千早赤阪村	1	0	3	0	0	なし	なし		
		2075	1125	3319	24				772	18

○府施設被災状況

障がい者自立センター、砂川厚生福祉センター、障がい者自立相談支援センター、障がい者交流促進センター(フライングラザ大阪)、稲スポーツセンター、こんご福祉センター、障がい者社会参加促進センター、盲人福祉センター、谷町福祉センター、ITステーション、女性相談センター(一時保護所含む)、中央子ども家庭センター(一時保護所含む)、池田子ども家庭センター、東大阪子ども家庭センター、吹田子ども家庭センター、富田林子ども家庭センター、岸和田子ども家庭センター、修徳学院、子どもライオンガボートセンター、大型児童館(ビッグバン)、あゆみ寮、のぞみ寮、東貝塚引揚住宅

◆いずれの施設も人的被害なし。

◆稲スポーツセンター、盲人福祉センター、谷町福祉センター、ITステーション、中央子ども家庭センター一時保護所 → エレベーター-停止

◆中央子ども家庭センター一時保護所 → ボイラー-停止

避難所状況一覧

災害名称： 20180618地震
地域名： すべて

市町村名	開設避難所数		避難者数(報告)		避難者数(指示)		避難者数(自主)		避難者数最大時時点
	現時点 (箇所)	最大時 (箇所)	現時点 (人)	最大時 (人)	現時点 (人)	最大時 (人)	現時点 (人)	最大時 (人)	
大阪市	0	118	0	0	0	0	0	230	2018/06/18 11:22
堺市									
岸和田市	0	2	0	0	0	0	0	0	2018/06/20 18:30
豊中市	1	62	0	0	0	0	5	89	2018/06/18 14:03
池田市	0	0	0	0	0	0	0	0	
吹田市	0	40	0	0	0	0	0	76	2018/06/19 12:00
泉大津市									
高槻市	19	119	11	18	0	0	166	605	2018/06/19 06:00
貝塚市									
守口市	2	32	0	0	0	0	6	33	2018/06/18 15:56
枚方市	52	53	0	0	0	4	34	268	2018/06/20 07:31
茨木市	45	74	0	0	0	0	208	686	2018/06/19 07:07
八尾市									
泉佐野市									
富田林市									
寝屋川市	6	6	0	0	0	0	2	11	2018/06/20 02:00
河内長野市									
松原市									
大東市									
和泉市									
箕面市	1	14	0	0	0	0	3	133	2018/06/20 09:02
柏原市									
羽曳野市									
門真市	0	0	0	0	0	0	0	0	
摂津市	5	28	0	0	0	0	27	71	2018/06/18 15:05
高石市									
藤井寺市									

避難所状況一覧

災害名称： 20180618地震
地域名： すべて

市町村名	開設避難所数		最大時時点	避難者数(勧告)		避難者数(指示)		避難者数(自主)		避難者数最大時時点
	現時点(箇所)	最大時(箇所)		現時点(人)	最大時(人)	現時点(人)	最大時(人)	現時点(人)	最大時(人)	
東大阪市			-							
泉南市			-							
四條畷市	0	14	2018/06/18 09:40	0	0	0	0	0	4	2018/06/18 11:06
交野市	0	6	2018/06/18 17:04	0	0	0	0	0	11	2018/06/20 00:03
大阪狭山市			-							
阪南市			-							
島本町	0	3	2018/06/18 14:30	0	0	0	0	0	158	2018/06/18 14:30
豊能町			-							
能勢町			-							
忠岡町			-							
熊取町			-							
田尻町			-							
岬町			-							
太子町			-							
河南町			-							
千早赤阪村			-							
合計	131	571		11	18	0	4	451	2,375	

別添3

平成 30 年 6 月 23 日 7:00 現在

■支援内容

1) 物資

○ブルーシート

提供済み (6/19) 3,000 枚 豊中市、高槻市、守口市、枚方市、茨木市、摂津市
四條畷市、交野市

(6/20) 3,900 枚 吹田市、高槻市、箕面市

(6/21) 2,700 枚 高槻市

(6/22) 1,400 枚 茨木市、箕面市、摂津市、四條畷市

提供予定 (6/23) 2,500 枚 枚方市、茨木市、交野市

○食糧 アルファ化米等

提供済み (6/19) 750 食 茨木市

○段ボールベッド

提供済み (6/20) 54 セット 茨木市

(6/22) 35 セット 茨木市

100 セット 高槻市

○間仕切り

提供済み (6/22) 5 セット 茨木市

5 セット 高槻市

○スポットクーラー・扇風機

提供済み (6/22) スポットクーラー・扇風機 各 5 台 枚方市

スポットクーラー 53 台 茨木市

○カラーコーン・コーンバー

提供予定 (6/26) カラーコーン 200 本・コーンバー 150 本 吹田市

○企業の無償提供

飲料水 (コカコーラ) (6/20) 32 ケース 守口市

子どもおむつ (花王) (6/21) 200 ケース 吹田市

弾性ストッキング (ゲンゼ) (6/22) 250 足 高槻市

250 足 枚方市

2) その他

○災害活動車両（大阪ガス）への駐車場の確保

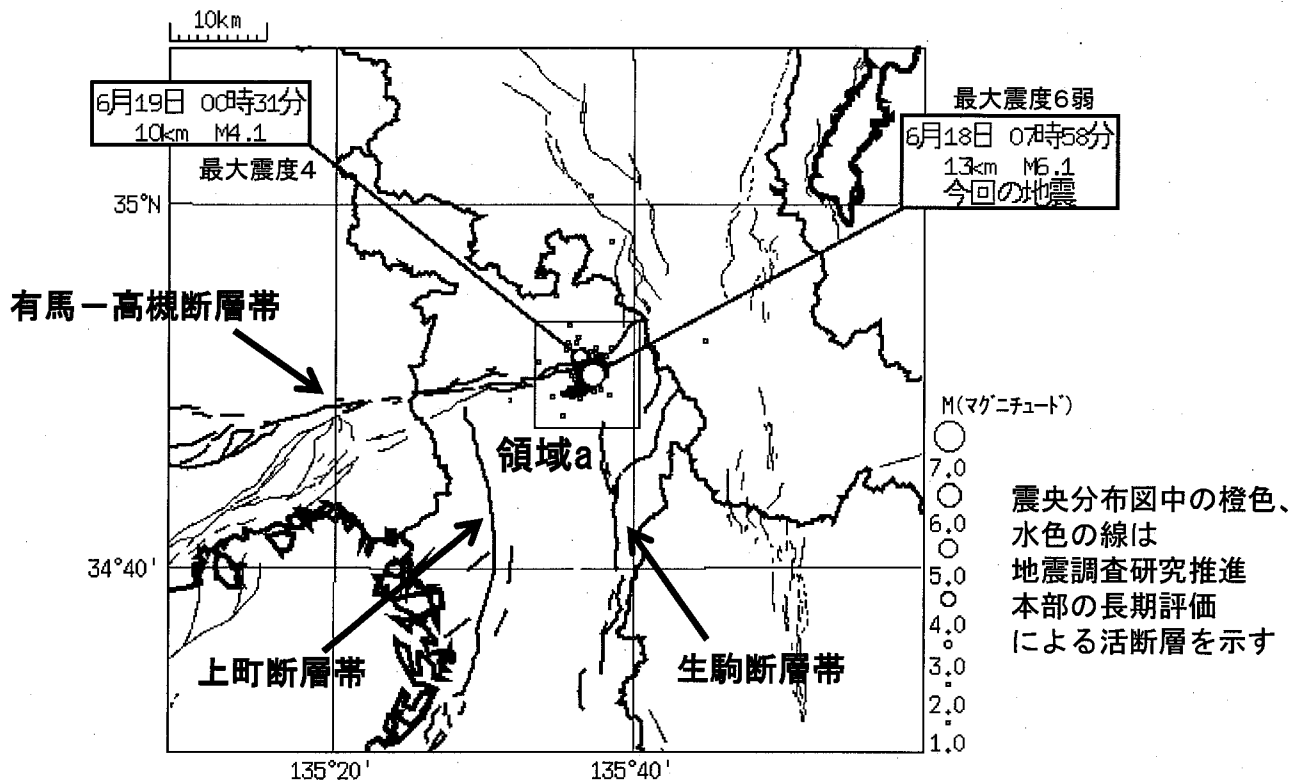
日本万国博覧会記念公園

車両 700 台分

平成30年6月18日 大阪府北部の地震 地震活動の状況（6月23日07時現在）

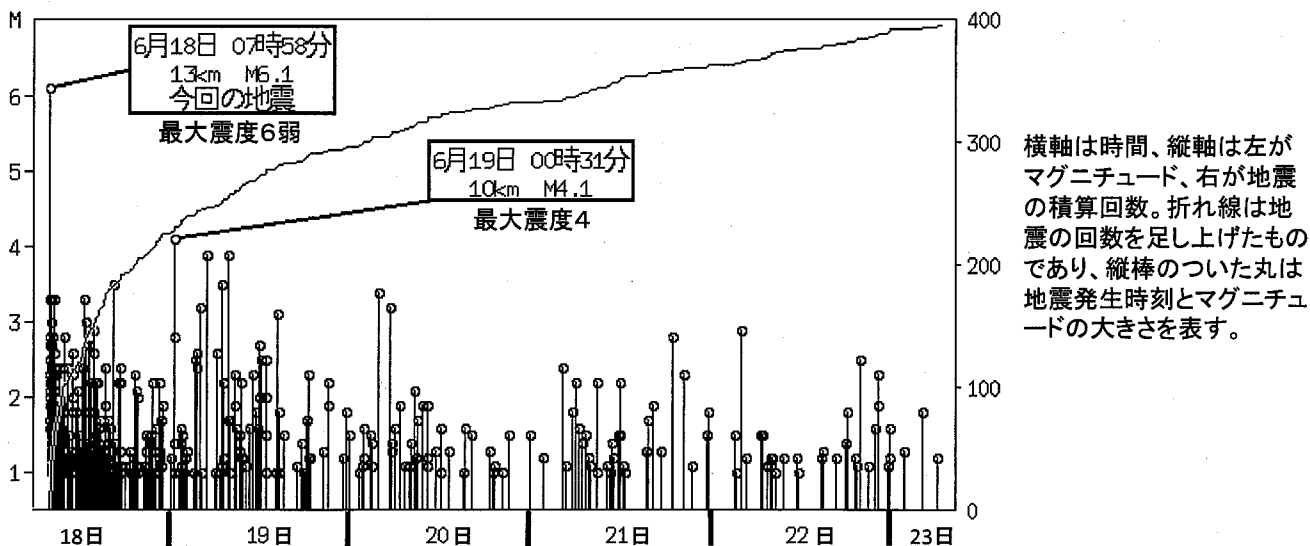
震央分布図

（2018年6月18日07時00分～6月23日07時00分、マグニチュード1.0以上、深さ0～20km）



*地図は、国土地理院発行の『数値地図 25000(行政界・海岸線)』を使用しています。

震央分布図の領域a内の地震活動経過および回数積算図



<資料の利用上の留意点>

- ・表示している震源について、23日の震源は自動処理による結果を用いています。
- ・地震情報で発表した震源要素等と異なる場合があります。
- ・発破等の地震以外のものや、震源決定時の計算誤差の大きなものが表示されることがあります。
- ・個々の震源の位置や規模ではなく、震源の分布具合や活動の盛衰に着目して地震活動の把握にご利用ください。
- ・この資料は、今後の精査により変更することがあります。

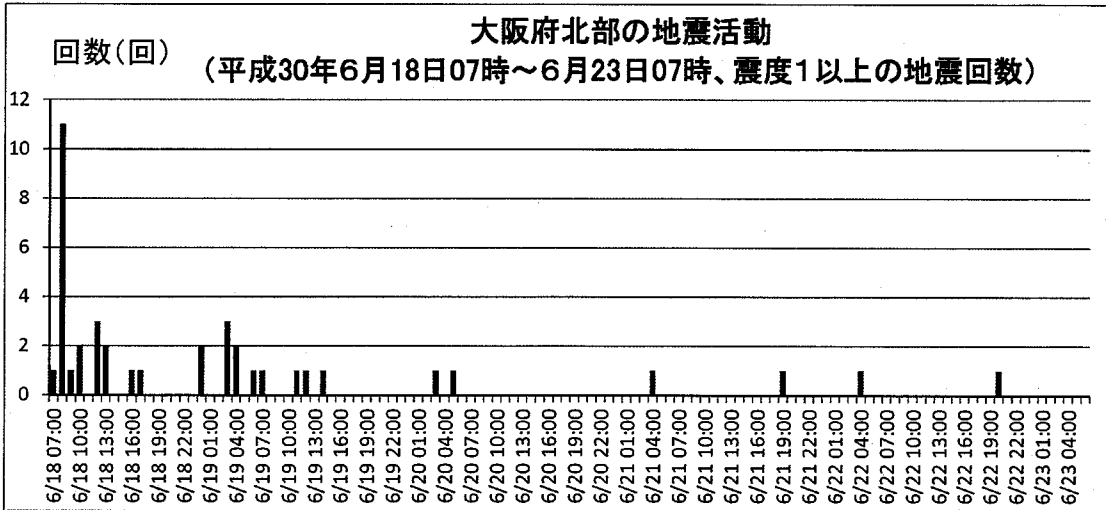
大阪管区气象台 作成

平成30年6月18日 大阪府北部の地震 震度観測の状況（6月23日07時現在）

時間帯	最大震度別回数									震度1以上を 観測した回数		備考
	1	2	3	4	5弱	5強	6弱	6強	7	回数	累計	
6/18 07時-24時	14	6	1	0	0	0	1	0	0	22	22	※
6/19 00時-24時	6	3	2	1	0	0	0	0	0	12	34	
6/20 00時-24時	0	2	0	0	0	0	0	0	0	2	36	
6/21 00時-24時	2	0	0	0	0	0	0	0	0	2	38	
6/22 00時-24時	2	0	0	0	0	0	0	0	0	2	40	
6/23 00時-07時	0	0	0	0	0	0	0	0	0	0	40	

時間帯	最大震度別回数									震度1以上を 観測した回数		備考
	1	2	3	4	5弱	5強	6弱	6強	7	回数	累計	
6/22 00時-01時	0	0	0	0	0	0	0	0	0	0	38	
01時-02時	0	0	0	0	0	0	0	0	0	0	38	
02時-03時	0	0	0	0	0	0	0	0	0	0	38	
03時-04時	0	0	0	0	0	0	0	0	0	0	38	
04時-05時	1	0	0	0	0	0	0	0	0	1	39	
05時-06時	0	0	0	0	0	0	0	0	0	0	39	
06時-07時	0	0	0	0	0	0	0	0	0	0	39	
07時-08時	0	0	0	0	0	0	0	0	0	0	39	
08時-09時	0	0	0	0	0	0	0	0	0	0	39	
09時-10時	0	0	0	0	0	0	0	0	0	0	39	
10時-11時	0	0	0	0	0	0	0	0	0	0	39	
11時-12時	0	0	0	0	0	0	0	0	0	0	39	
12時-13時	0	0	0	0	0	0	0	0	0	0	39	
13時-14時	0	0	0	0	0	0	0	0	0	0	39	
14時-15時	0	0	0	0	0	0	0	0	0	0	39	
15時-16時	0	0	0	0	0	0	0	0	0	0	39	
16時-17時	0	0	0	0	0	0	0	0	0	0	39	
17時-18時	0	0	0	0	0	0	0	0	0	0	39	
18時-19時	0	0	0	0	0	0	0	0	0	0	39	
19時-20時	0	0	0	0	0	0	0	0	0	0	39	
20時-21時	1	0	0	0	0	0	0	0	0	1	40	
21時-22時	0	0	0	0	0	0	0	0	0	0	40	
22時-23時	0	0	0	0	0	0	0	0	0	0	40	
23時-24時	0	0	0	0	0	0	0	0	0	0	40	
6/23 00時-01時	0	0	0	0	0	0	0	0	0	0	40	
01時-02時	0	0	0	0	0	0	0	0	0	0	40	
02時-03時	0	0	0	0	0	0	0	0	0	0	40	
03時-04時	0	0	0	0	0	0	0	0	0	0	40	
04時-05時	0	0	0	0	0	0	0	0	0	0	40	
05時-06時	0	0	0	0	0	0	0	0	0	0	40	
06時-07時	0	0	0	0	0	0	0	0	0	0	40	
総計	24	11	3	1	0	0	1	0	0		40	

※[6/20更新] 精査により6月18日の回数を変更しました。(震度1:11回→14回、震度2:5回→6回)



<資料の利用上の留意点>
 ・気象庁HP ポータルサイトより作成しました。
http://www.data.jma.go.jp/svd/eqev/data/2018_06_18_oosaka/iishinkaisu.pdf
 ・この資料は速報値であり、後日変更する場合があります。

大阪管区気象台 作成

今後の天候について

平成30年6月23日08:00 大阪管区気象台

【概況】

今日は、梅雨前線の北上により昼前から昼過ぎを中心に雨が降る見込みです。
明日は、梅雨前線や気圧の谷の影響で午前中はおおむね曇りますが、午後は次第に晴れる見込みです。

＜注意事項＞

地震で揺れの大きかった地域では、地盤の緩んでいる所があり、少ない雨でも土砂災害の発生するおそれがあります。また、20日に大雨の降った地域でも地盤が緩んでいます。最新の気象情報にご留意ください。

今日は、湿度が高く蒸し暑く、明日日中は、被災地周辺を含む各地で気温が高くなる見込みです。避難生活や復旧作業等による熱中症などの健康管理に注意してください。

北大阪周辺(大阪市含む)で予想される3時間降水量

時間帯(時)	23日(土曜日)			
	09-12	12-15	15-18	18-21
最大3時間降水量(ミリ)	10	10	2	-

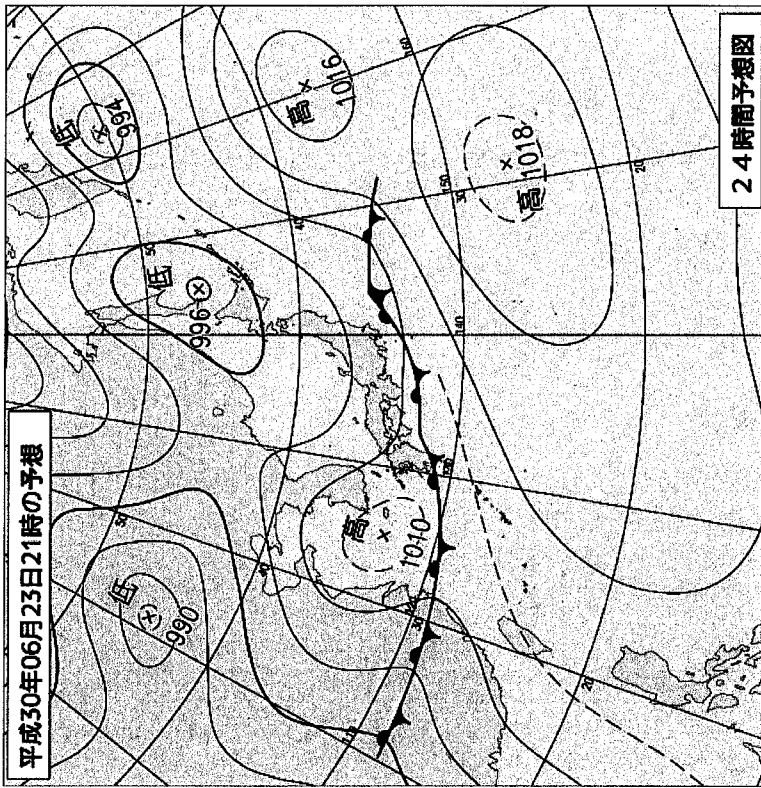
警報級の可能性(23日～25日)

時間帯(時)	23日		24日		25日
	06-18	18-06	06-24	06-24	00-24
警報級可能性	-	-	-	-	-

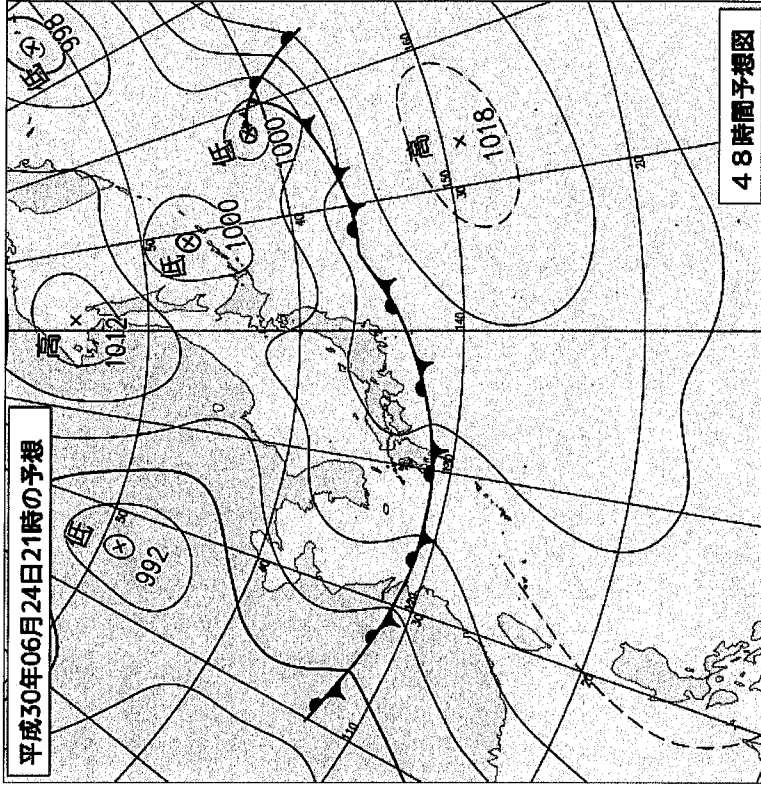
24日(日曜日)

時間帯(時)	24日(日曜日)			
	00-03	03-06	06-09	09-12
最大3時間降水量(ミリ)	-	-	-	-

23日21時の予想天気図



24日21時の予想天気図



「大阪府内で地震による揺れの大きかった地域の予想降水量」

24日06時までの24時間 20ミリ

「大阪府内の予想降水量(最大)」

24日06時までの24時間 30ミリ

罹災証明書

市町村長は、当該市町村の地域に係る災害が発生した場合において、当該災害の被災者から申請があつたときは、遅滞なく、住家の被害その他当該市町村長が定める種類の被害の状況を調査し、罹災証明書(災害による被害の程度を証明する書面)を交付しなければならぬ。(災害対策基本法第90条の2)

罹災証明書は、各種被災者支援策※の適用の判断材料として幅広く活用されている。


- ※各種被災者支援策 給付 資 給 付 資 給 付 資
- 被災者生活再建支援金、義援金 等
 - (独)住宅金融支援機構融資、災害援護資金 等
 - 税、保険料、公共料金等
 - 災害救助法に基づく応急仮設住宅、住宅の応急修理

＜被災から支援措置の活用までの流れ＞



被災者から市町村へ申請

被害状況の調査(市町村)



被害の程度	全壊	大規模半壊	半壊
損害割合	50%以上	40%以上 50%未満	20%以上 40%未満

罹災証明書の交付(市町村)

罹災証明書

世帯主住所
世帯主氏名
罹災原因
被災住家の所在地
被害の程度
備考

年月日

OO市長 印

上記のとおり、正確なことを証明します。
年月日

各種被災者支援措置の活用