

平成30年6月25日 17時00分
大阪府災害対策本部事務局
連絡先：内線 6021
直通 6944-6021

※前回からの修正は、下線部分

大阪府北部を震源とする地震

危機管理体制

平成30年6月18日(月) 7時58分 災害対策本部設置

地震の状況(震度4以上)

発生日時 平成30年6月18日(月) 7時58分

震 央 大阪府北部 深さ13km

規 模 マグニチュード6.1

最大震度 6弱

津 波 なし

余震等 19日(日) 0時31分の震度4など 41回(~6月25日15時現在)

【被害状況等】

(1) 人的被害及び住家被害(速報値)【6月25日 15時00分時点】

市町村	人的被害(人)			住家被害(棟)※			非住家被害
	死者数※	負傷者数	行方不明者数	全壊数	半壊数	一部損壊	
合 計	5	<u>348</u>		3	<u>14</u>	<u>7,450</u>	<u>471</u>

市町村詳細は、別添1「市町村別被害状況」のとおり

※死者数については、災害関連死であるかどうか確認中。

※住家被害状況については、集計中の市町あり。

(2) 交通等【6月25日 15時00分時点】

大阪モノ レール	<ul style="list-style-type: none">平成30年6月25日(月)始発より全線運行再開本線 大阪空港駅—門真市駅間 概ね10分間隔彩都線 万博記念公園駅—彩都西駅間 概ね10—20分間隔
-------------	---

(3) 庁舎及び各部局被害情報 詳細は、別添2のとおり

【避難所開設情報等】【6月25日 15時00分時点】 詳細は、別添3のとおり

○避難所開設：108箇所

避難者数：261人(避難勧告10人、避難指示0人、自主避難251人)

【災害救助法の適用状況】

○12市1町

大阪市、豊中市、吹田市、高槻市、守口市、枚方市、茨木市、寝屋川市、箕面市、摂津市、四條畷市、交野市、島本町

【罹災証明書】

○災害救助法の適用となった市町村において、罹災証明書発行受付を開始。

- ・高槻市、茨木市、枚方市、箕面市、吹田市、豊中市、交野市、島本町、守口市、四條畷市
- ・大阪市、寝屋川市は25日から開始。
- ・摂津市 準備中。準備が整い次第開始予定。

【支援の状況】

(1) 人的支援

○大阪府からの派遣

- ・18日より危機管理室から先遣隊2名を派遣
- ・19日より職員(2~3名)を連絡員として、高槻市、茨木市、箕面市に派遣
- ・高槻市 職員30名を派遣(20日~22日) 物資拠点の開設等に従事
- ・茨木市 職員30名を派遣(21日~22日) 問い合わせ対応等に従事
- 職員10名を派遣(23日~25日) 避難所対応等に従事

○府内市町村からの派遣(市長会に人的支援要請)

- ・高槻市 職員2名を派遣(25日~28日) 家屋被害認定調査に従事
- ・茨木市 職員3名を派遣(25日~28日) 家屋被害認定調査に従事
- ・箕面市 職員2名を派遣(25日~28日) 家屋被害認定調査に従事
- ・摂津市 職員(人数調整中)を派遣(25日~28日) 家屋被害認定調査に従事

○関西広域連合からの派遣

- ・府 庁 職員2名を派遣(18日~) 現地連絡業務に従事
- 職員2名を派遣(20日~21日) 家屋被害認定調査に関する助言等に従事
- ・高槻市 職員4名を派遣(20日~21日) 避難所対応等に従事
- 職員1名を派遣(22日~) 現地連絡業務に従事
- 職員4名を派遣(25日~28日) 家屋被害認定調査に従事
- ・茨木市 職員5名を派遣(20日~22日) 避難所対応等に従事
- 職員6名を派遣(25日~28日) 家屋被害認定調査に従事

- ・箕面市 職員 4 名を派遣 (25 日～28 日) 家屋被害認定調査に従事
- ・寝屋川市 職員 2 名を派遣 (22 日) 家屋被害認定調査に従事

○鳥取県からの派遣

- ・寝屋川市 職員 2 名を派遣 (23 日～24 日) 家屋被害認定調査に従事

○各部局関係の派遣

➤健康医療部

- ・高槻市 府内 DHEAT (災害時健康危機管理支援チーム) 高槻市保健所機能の支援に従事
2 名 (医師・保健師) を派遣 (20 日～21 日)
- 保健師 3 名を派遣 (22 日) 避難所巡回相談に従事
- ・枚方市 保健師 1 名を派遣 (21 日～22 日、25 日～) 保健所支援に従事
事務 1 名を派遣 (22 日、25 日～) 保健所支援に従事
- ・茨木市 精神保健福祉士 2 名を派遣 (25 日～) 避難所巡回相談に従事
保健師 4 名を派遣 (26 日～29 日) 避難所巡回相談に従事

➤住宅まちづくり部 (25 日現在 のべ人数)

- ・大阪市 職員 20 名を派遣 (19 日～22 日)
 - ・高槻市 職員 28 名を派遣 (23 日～25 日)
 - ・茨木市 職員 10 名を派遣 (25 日) (都市整備部 4 名含む)
 - ・箕面市 職員 2 名を派遣 (22 日)
 - ・摂津市 職員 2 名を派遣 (22 日) (都市整備部 1 名含む)
 - ・島本町 職員 4 名を派遣 (25 日)
 - ・島本町 職員 2 名を派遣 (23 日)
- 被災建築物応急危険度判定に従事
- 被災宅地危険度判定に従事

・堺市からの派遣

- 大阪市 職員 22 名を派遣 (19 日～22 日) 被災建築物応急危険度判定に従事
- 茨木市 職員 10 名を派遣 (19 日～25 日) 被災建築物応急危険度判定に従事
- 箕面市 職員 2 名を派遣 (21 日) 被災建築物応急危険度判定に従事

・岸和田市からの派遣

- 大阪市 職員 14 名を派遣 (19 日～24 日) 被災建築物応急危険度判定に従事
- 茨木市 職員 1 名を派遣 (25 日) 被災建築物応急危険度判定に従事

・泉大津市からの派遣

- 大阪市 職員 2 名を派遣 (23 日～24 日) 被災建築物応急危険度判定に従事

・貝塚市からの派遣

- 大阪市 職員 10 名を派遣 (20 日～24 日) 被災建築物応急危険度判定に従事

・守口市からの派遣

- 茨木市 職員 1 名を派遣 (25 日) 被災建築物応急危険度判定に従事

・八尾市からの派遣

- 大阪市 職員 25 名を派遣 (19 日～24 日) 被災建築物応急危険度判定に従事
- 茨木市 職員 4 名を派遣 (25 日) 被災建築物応急危険度判定に従事

- 泉佐野市からの派遣
 - 大阪市 職員 3名を派遣 (20日~22日) 被災建築物応急危険度判定に従事
 - 茨木市 職員 1名を派遣 (25日) 被災建築物応急危険度判定に従事
 - 富田林市からの派遣
 - 大阪市 職員 17名を派遣 (19日~22日) 被災建築物応急危険度判定に従事
 - 河内長野市からの派遣
 - 大阪市 職員 7名を派遣 (20日~24日) 被災建築物応急危険度判定に従事
 - 茨木市 職員 2名を派遣 (25日) 被災建築物応急危険度判定に従事
 - 松原市からの派遣
 - 大阪市 職員 5名を派遣 (20日~24日) 被災建築物応急危険度判定に従事
 - 茨木市 職員 1名を派遣 (25日) 被災建築物応急危険度判定に従事
 - 和泉市からの派遣
 - 大阪市 職員 12名を派遣 (19日~22日) 被災建築物応急危険度判定に従事
 - 茨木市 職員 2名を派遣 (19日~25日) 被災建築物応急危険度判定に従事
 - 柏原市からの派遣
 - 大阪市 職員 8名を派遣 (23日~24日) 被災建築物応急危険度判定に従事
 - 茨木市 職員 4名を派遣 (25日) 被災建築物応急危険度判定に従事
 - 羽曳野市からの派遣
 - 大阪市 職員 22名を派遣 (20日~24日) 被災建築物応急危険度判定に従事
 - 茨木市 職員 4名を派遣 (25日) 被災建築物応急危険度判定に従事
 - 門真市からの派遣
 - 大阪市 職員 3名を派遣 (23日~24日) 被災建築物応急危険度判定に従事
 - 茨木市 職員 3名を派遣 (25日) 被災建築物応急危険度判定に従事
 - 高石市からの派遣
 - 大阪市 職員 1名を派遣 (20日) 被災建築物応急危険度判定に従事
 - 藤井寺市からの派遣
 - 大阪市 職員 6名を派遣 (19日~21日) 被災建築物応急危険度判定に従事
 - 泉南市からの派遣
 - 大阪市 職員 4名を派遣 (21日~22日) 被災建築物応急危険度判定に従事
 - 大阪狭山市からの派遣
 - 大阪市 職員 8名を派遣 (19日~22日) 被災建築物応急危険度判定に従事
 - 阪南市からの派遣
 - 大阪市 職員 1名を派遣 (24日) 被災建築物応急危険度判定に従事
 - 茨木市 職員 2名を派遣 (25日) 被災建築物応急危険度判定に従事
 - 熊取町からの派遣
 - 大阪市 職員 4名を派遣 (23日~24日) 被災建築物応急危険度判定に従事
 - 茨木市 職員 2名を派遣 (25日) 被災建築物応急危険度判定に従事
 - 田尻町からの派遣
 - 大阪市 職員 2名を派遣 (23日~24日) 被災建築物応急危険度判定に従事

- ・岬町からの派遣
 - 茨木市 職員 2名を派遣（25日） 被災建築物応急危険度判定に従事
 - ・河南町からの派遣
 - 大阪市 職員 2名を派遣（21日～22日） 被災建築物応急危険度判定に従事
- ・鳥取県、倉吉市及び境港市からの派遣
 - 茨木市 職員 54名を派遣（19日～25日） 被災建築物応急危険度判定に従事
- ・兵庫県、神戸市、西宮市、芦屋市、伊丹市、宝塚市、川西市、三田市、明石市、加古川市、高砂市及び姫路市からの派遣
 - 高槻市 職員 26名を派遣（25日） 被災建築物応急危険度判定に従事
 - 茨木市 職員 18名を派遣（21日～22日） 被災建築物応急危険度判定に従事
 - 摂津市 職員 14名を派遣（22日） 被災建築物応急危険度判定に従事
- ・福井県、敦賀市、鯖江市及び越前市からの派遣
 - 高槻市 職員 14名を派遣（20日～25日） 被災建築物応急危険度判定に従事
- ・三重県、鈴鹿市及び伊勢市からの派遣
 - 高槻市 職員 12名を派遣（20日～25日） 被災建築物応急危険度判定に従事
- ・滋賀県、長浜市、大津市、近江八幡市、草津市、東近江市及び日野町からの派遣
 - 高槻市 職員 18名を派遣（20日～25日） 被災建築物応急危険度判定に従事
- ・京都府、京都市、福知山市、宇治市及び亀岡市からの派遣
 - 高槻市 職員 30名を派遣（20日～25日） 被災建築物応急危険度判定に従事
- ・奈良県からの派遣
 - 高槻市 職員 12名を派遣（20日～25日） 被災建築物応急危険度判定に従事
- ・和歌山県、和歌山市からの派遣
 - 高槻市 職員 14名を派遣（20日～25日） 被災建築物応急危険度判定に従事
- ・徳島県、徳島市及び公益社団法人徳島県建築士会からの派遣
 - 高槻市 職員 12名を派遣（20日～25日） 被災建築物応急危険度判定に従事
- ・公益社団法人大阪府建築士会、一般社団法人大阪府建築士事務所協会、公益社団法人日本建築家協会及び同近畿支部、一般社団法人日本建築協会からの派遣
 - 高槻市 建築士 4名を派遣（21日～25日） 被災建築物応急危険度判定に従事
 - 茨木市 建築士 59名を派遣（21日～25日） 被災建築物応急危険度判定に従事
 - 箕面市 建築士 1名を派遣（22日） 被災建築物応急危険度判定に従事

➤教育庁

- ・高槻市 指導主事 1名を派遣（21日～） スクールカウンセラー派遣調整等に従事
（25日から指導主事1名を追加）
 - ・茨木市 指導主事 1名を派遣（22日～） 登下校時における安全指導への支援業務に従事

- ・熊本県からの派遣
高槻市 職員3名を派遣(21日、22日) 小中学校児童生徒の登下校時における安全指導の支援に従事
- ・兵庫県からの派遣
高槻市 職員14名を派遣(25日～2週間程度) 不安を抱える子どもへの対応について、教員への助言に従事

(2) 物資等支援

- ・ブルーシート、食料(アルファ化米など)、段ボールベッド、間仕切り
弾性ストッキング、スポットクーラー・扇風機、カラーコーン・コーンバー等
※詳細は別添4のとおり

【自衛隊の活動状況等】

○災害派遣：6月18日12時00分に要請

- ・入浴支援
茨木市で入浴支援実施中(25、26日12時00分～21時00分)
高槻市で入浴支援実施中(25、26日12時00分～21時00分)
- ・要支援者へのブルーシート養生(24日まで述べ59件整備済み)
高槻市で破損家屋への応急対策支援中(25日08時00分～ 12件実施)
茨木市で破損家屋への応急対策支援中(25日13時00分～ 1件実施)
- ・情報収集のため、各市に連絡員を派遣
茨木市・高槻市

【气象台情報】

○本地震による地盤の緩みを考慮し、揺れの大きかった市町村については、(1)大雨警報及び注意報の発表基準及び(2)土砂災害警戒情報発表基準を暫定的に引き下げて運用。

以下、基準値を引き下げる市町村。

(1) 大阪市・高槻市・枚方市・茨木市・箕面市・豊中市・吹田市・寝屋川市・摂津市・交野市・島本町

(2) 高槻市、枚方市、茨木市、箕面市、豊中市、吹田市、寝屋川市、交野市、島本町

○地震活動の状況及び今後の天候について 別添5のとおり

被害状況（速報報告）

市町村名	人的被害(人)			住家被害(棟)			非住家被害(棟)
	死亡	行方不明	計	軽傷	計	一部破損	
大阪市	1	0	68	67	0	125	172
堺市	0	0	0	0	0	0	0
岸和田市	0	0	0	0	0	0	0
豊中市	0	1	39	38	3	約 450	約 10
池田市	0	0	7	7	0	19	24
吹田市	0	0	56	56	0	499	165
泉大津市	0	0	0	0	0	0	0
高槻市	3	1	43	39	0	約 1,560	約 2
貝塚市	0	0	0	0	0	0	0
守口市	0	0	7	7	0	0	0
枚方市	0	0	約 23	約 23	0	125	28
茨木市	1	0	約 67	約 66	0	約 3,481	約 3
八尾市	0	0	1	1	0	0	0
泉佐野市	0	0	0	0	0	0	0
富田林市	0	0	1	1	0	0	0
寝屋川市	0	0	9	9	0	82	約 41
河内長野市	0	0	0	0	0	1	0
松原市	0	0	0	0	0	0	0
大東市	0	0	9	9	0	0	0
和泉市	0	0	3	3	0	0	0
箕面市	0	2	6	4	0	108	15
柏原市	0	0	0	0	0	0	0
羽曳野市	0	0	0	0	0	0	0
門真市	0	0	0	0	0	0	0
摂津市	0	0	8	8	0	約 300	約 0
高石市	0	0	0	0	0	0	0
藤井寺市	0	0	0	0	0	0	0
東大阪市	0	0	2	2	0	0	0
泉南市	0	0	0	0	0	0	0
四條畷市	0	0	2	2	0	34	0
交野市	0	0	約 2	約 2	0	60	0
大阪狭山市	0	0	0	0	0	0	0
阪南市	0	0	0	0	0	0	0
島本町	0	0	0	0	0	9	9
豊能町	0	0	0	0	0	0	0
能勢町	0	0	0	0	0	6	0
忠岡町	0	0	0	0	0	0	0
熊取町	0	0	0	0	0	0	0
田尻町	0	0	0	0	0	0	0
岬町	0	0	0	0	0	0	0
太子町	0	0	0	0	0	0	0
河南町	0	0	0	0	0	0	0
千早赤阪村	0	0	0	0	0	0	0
合計	5	4	約 353	約 344	約 3	約 7,450	約 471

※死者数については、災害関連死であるかどうか確認中。

※住家被害状況については、集計中の市町あり。

各部局被害情報

【財務部】

《三島府民センタービル》

- ・ガラス 56枚破損
- ・天井蛍光灯垂れ下がり 6箇所

【総務部】

咲洲庁舎、新別館、本館、別館 復旧了

【商工労働部】

■本庁関係

- ・千里ライフサイエンスセンター、クリエイションコア東大阪、エルおおさか
⇒ 被害状況なし

■出先機関

- ・計量検定所
天井スピーカ2ヶ所でビスの剥脱による垂下り
天井点検口1ヶ所で取付部の剥離による垂下り
天井ボードの一部にたわみ
⇒ 垂下りについては、職員にてガムテープで貼り付け済
- ・北大阪技専校
⇒ 天井の塗装一部剥離。剥がれた粉等は職員にて清掃済。
- ・南大阪技専校
⇒ 地震後、EV点検により復旧せず、原因調査の結果、基盤交換が必要と判明。
復旧に時間を要することが判明した。
- ・芦原技専校
⇒ 2階会議室の天井エクспанション（つなぎ目の金具）落下。
落下した金具は職員にて撤去済。
- ・総合労働事務所、技専校（東大阪、障がい者、夕陽丘）
⇒ 被害状況なし

■その他主な施設

- ・産業技術研究所、マイドーム大阪（産振機構）
⇒ 被害状況なし。
- ・西成労働福祉C
⇒ 3階寄り場中央付近の天井一部剥離。落下物を職員にて撤去済。

落下区域はバリケードで囲い、立ち入り禁止措置済。

震災後の雨天時に、天井一部剥離部分より少量の雨水漏れあり。

■コンクリートブロック塀の点検結果

・点検完了 全22施設（内、点検項目で不適合が1つ以上ある施設：9施設）

【環境農林水産部】

〔府施設〕

§ 大阪府中央卸売市場

◆市場機能 ⇒ 被災当日から現在まで開場しており青果・水産とも取扱量に影響なし

◆市場施設の被害

①青果卸売棟、水産卸売棟：外壁、配管、内装、窓ガラス等に被害あり

⇒ 18日に応急危険度判定士と府職員（公共建築室）が現地を確認した結果、建物の躯体については問題ないことが判明

②水産仲卸棟：店舗の上部に敷設された上水管に亀裂、漏水を確認。⇒ 配管取替えを検討

〔その他〕

§ 府民の森：くろんど園地（交野市）の管理道に落石。 ⇒ 22日撤去済

§ ため池（11箇所）

◆ため池本体（9箇所）

①堤体にクラック：全て養生済（ブルーシート被覆）

⇒ 交野市1箇所、枚方市3箇所、島本町1箇所、高槻市1箇所、箕面市1箇所

②余水吐にクラック：応急処置済（モルタル充填） ⇒ 高槻市1箇所

③堤体天端アスファルト舗装にクラック：養生済（ブルーシート被覆） ⇒ 高槻市1箇所

◆その他ため池関連（2箇所）

①堤とは反対側の地山で石積崩壊：養生済み（ブルーシート被覆） ⇒ 茨木市1箇所

②ため池付帯施設（小屋）基礎部分に被害：貯水機能への影響なし ⇒ 交野市1箇所

§ 農地・農業用施設（ため池以外）の被害

◆農地：9箇所（法面の一部崩壊など） ⇒ 茨木市8箇所、寝屋川市1箇所

◆水路：4箇所（水路のクラックなど） ⇒ 高槻市2箇所、豊能町1箇所、茨木市1箇所

§ 市のごみ焼却施設（ごみ収集及び焼却上の支障が生じないよう運用中）

①茨木市環境衛生C：3炉の内1炉でボイラー配管損傷。停止中 ⇒ 6/25 復旧済

②吹田市資源循環エネルギーC：2炉の内1炉でパイプが破損 ⇒ 6/21 復旧済

③箕面市環境クリーンC：2炉の内1炉でボイラー固定ボルト破損など ⇒ 6/22 復旧済

【政策企画部】

■空港関連

○負傷者 3 空港とも「なし」

○伊丹空港

- ・通常どおり運航
- ・リムジンバス、通常通り運行
- ・モノレールは、6月25日始発から全線で運行再開（概ね10～20分間隔で運行）。

○関西国際空港

- ・通常どおり運航
- ・リムジンバス、JR、南海は通常どおり運行

○神戸空港

- ・通常どおり運航中
- ・リムジンバスは、通常通り運行

■【京都大学複合原子力科学研究所（旧：京都大学原子炉実験所）】

※現在 KUR、KUCA とも定期点検中につき、運転停止中。

- ・原子炉施設の損傷や異常はなし（燃料も異常なし）
- ・電気系施設についても損傷や異常なし
- ・職員の安全確認済

■府立青少年海洋センター

- ・けが人及び建物の被害なし
- ・エレベータが停止（復旧済み）

【府民文化部】

《日本万国博覧会記念公園》

- ・6月23日（土曜日） 9：30より開園
- ・破損箇所補修、危険箇所の立ち入り制限措置等を6月22日（金曜日）中に完了
- ・中央口の使用ができないため、他の4ゲート（東、西、北、日本庭園前）を使用して入園
- ・公園ホームページ、大阪モノレールの万博記念公園駅等で、公園東口駅をご利用のうえ、東口からの入園を案内するなど、入園方法を周知
- ・太陽の塔のみ、6月21日（木曜日）から開館

【会計局】【IR推進局】【副首都推進局】【議会事務局】【監査委員事務局】【人事委員会事務局】

被害状況なし。

教育庁関係の被害・対応状況

1 被害状況

(1) 児童生徒の人的被害 (政令市除く、自宅での負傷を含む)

- ・府立 高校8名(軽傷)、支援学校2名(軽傷)
- ・市町立 幼稚園1名(軽傷)、小学校12名(軽傷11名、死亡1名)、
中学校18名(軽傷16名、重傷2名)
- ・私立 小学校3名、中学校5名、高校5名、専修学校等14名(いずれも軽傷)

(2) 物的被害 (政令市含む)

①学 校

- ・府立 高校102校(ブロック塀等41、外壁24、天井・照明器具27校他)
支援学校24校(ブロック塀等10、外壁6、天井・照明器具8校他)
(注) ブロック塀等に被害のあった学校名は末尾に記載
- ・市町立 幼稚園48園(ブロック塀等11園)
小学校269校(ブロック塀等47校)
中学校122校(ブロック塀等14校)
義務教育学校2校(ブロック塀等0校)
高等学校6校(ブロック塀等1校)
(注) ブロック塀等に被害のあった市及び校園数の内訳は末尾に記載
- ・私立 幼稚園102園、小学校5校、中学校23校、高校38校、
通信制1校、専修学校等73校

②施設・文化財

- ・施設 中之島図書館(柱一部破損等)、それ以外の施設は被害なし
- ・文化財 36件(重要文化財(建造物)等)
(主な被害状況) 瓦の一部落下、漆喰等の亀裂や落下、石燈籠・墓石の転倒等

2 休校措置 (政令市含む)

6月25日の休校は全校種なし

(参考)

(単位:校)

6月		18日	19日	20日	21日	22日
府立	高校	80	19	74 ※(68)	4	2
	支援学校	21	6	23 ※(21)	0	0
市町村立	全小中学校	891 (17市町)	244 (6市町)	151 (4市町)	0	0
	一部	0	8 (2市)	9 (3市)	0	0

※大雨警報による休校数(内数)

3 対応状況

(1) 学校施設、通学路の安全確保

- 6月18日に、各府立学校にブロック塀やフェンス等の学校外周部の工作物他10項目の被害状況の点検を指示。市町村教育委員会にも同様の点検を依頼。
- 6月19日付けで文部科学省から学校におけるブロック塀等の安全点検等について通知があり、20日付けで市町村教育委員会に通知。
- 6月21日に、各府立学校に府住宅まちづくり部作成の「コンクリートブロック塀等の点検表」に基づいて点検を指示。市町村教育委員会にも参考送付。
- 通学路におけるブロック塀等の安全点検について、府立学校及び市町村教育委員会に、府住宅まちづくり部と連携して依頼。
- 6月23日深夜の余震を受け、24日にブロック塀等に被害のあった学校を中心に緊急点検を実施。

(2) 人的支援

- スクールカウンセラーの派遣
 - ・6/19~22 高槻市立の小学校・1名
 - ・6/25~ 高槻市教育委員会・2名
 - ・6/25,26 枚方市教育委員会・2名
- 府教育庁指導主事の派遣
 - ・6/21~ 高槻市教育委員会・2名(6/21,22は1名)
 - ・6/22~ 茨木市教育委員会・1名
- 常勤講師の配置
避難所の設置等により、教職員の負担が大きい小中学校に配置を検討
- 他県の学校支援チームの派遣
 - ・熊本県教育委員会学校支援チーム(3名)が、高槻市立内の小中学校で、通学路における登下校時の安全指導を支援(6/21,22)
 - ・兵庫県震災・学校支援チーム「EARTH」(14名)が、高槻市立内の小中学校で、不安を抱える子どもへの対応について、教員へ助言を行う。(6/25から約2週間の予定)

(3) 国への要望

- 6月21日に、知事から内閣総理大臣に、地震からの復旧にあたり通学路等における子どもの安全・安心の確保を含む課題について、協力、支援を要望。
- 教育庁として、関係部局と連携し、以下の項目について緊急要望を検討
 - ・学校施設の安全確保(点検・補修経費等)
 - ・学校に対する人的支援
 - ・文化財修理費用補助金の拡充
 - ・社会教育施設の安全確保(点検・補修経費等)

○ブロック塀等に被害のあった府立学校

(高校)

池田、和泉、泉大津、茨木工科、金岡、岸和田、柴島、高津、堺工科、堺西、桜塚、佐野工科、狭山、渋谷、城東工科、成美、摂津、大正、高石、槻の木、天王寺、刀根山、豊中、長野北、西成、野崎、花園、東住吉、東淀川、枚方、枚方津田、布施工科、牧野、茨田、箕面東、美原、八尾、山田、淀川工科、緑風冠、りんくう翔南

(支援学校)

東大阪、藤井寺、高槻、八尾、泉北高等、摂津・とりかい高等、泉南・すながわ高等、大阪北視覚、西淀川、東淀川

○ブロック塀等に被害のあった市及び校数

(単位：校数)

	幼稚園	小学校	中学校	高校	計
豊中市	0	3	3		6
池田市	0	1	0		1
守口市	0	5	1		6
高槻市	6	8	1		15
茨木市	0	6	0		6
大東市	0	3	3		6
摂津市	2	0	0		2
東大阪市	1	2	0		3
四條畷市	0	1	0		1
大阪市	2	17	6	1	26
堺市	0	1	0	0	1
計	11	47	14	1	73

健康医療部関係の被害及び対応状況

(下線部：前回からの更新)

1 職員及び所管施設の状況

(前回報告 6/25 7:30 から変化なし)

- (1) 職員安否 本庁・出先 常勤職員 982名 (派遣除く)
 全員安否確認済み (H30.6.18 11:00AM)
- (2) 部所管施設の被害状況
 ☞保健所、府立5病院、大安研、こころCなど 概ね被害なし
 壁等の亀裂・駐車場アスファルト隆起 茨木保健所
- (3) コンクリートブロック塀等の点検結果
 ☞点検対象施設数：25 施設
 上記のうち「不適合」が1つ以上ある施設：4 施設
 ※上記4 施設では、応急措置として、標識等を設置

2 府内医療機関の被害及び対応状況

(前回報告 6/25 7:30 から変化なし)

- ☞災害拠点病院 (19 病院) 特段被害の情報なし
- ☞その他の医療機関 復旧済み又は対応済み
- ☞透析医療機関の状況 ほとんどの医療機関で透析可能
 322 / 323 医療機関 (6月20日19時00分現在)
 ⇒ 1 医療機関は他施設対応で調整済、今週から再開予定

3 府内水道施設の状況

(前回報告 6/25 7:30 から変化なし)

- ☞すべての地域で通常どおり給水中 (断水地域なし)

4 災害派遣医療チーム (DMAT) 状況

(前回報告 6/25 7:30 から変化なし)

- 大阪・兵庫・京都・滋賀へ派遣依頼 ⇒ 活動終了

(参考)

- ☞府内で活動している医療救護班等
- ・日赤救護班：6月22日をもって活動終了
 ※現在、ボランティアセンターの支援活動を実施
 - ・JRAT (大規模災害リハビリテーション支援関連団体協議会)：
 6月24日をもって活動終了
 ※リハビリテーション地域支援センターにおいて活動
- ☞その他、府保健医療調整本部等において、災害医療コーディネーターが活動中

5 避難所に対する保健医療活動の状況

(前回報告 6/25 7:30 から変化なし)

- ☞ 避難所の状況を被災市から確認
- ☞ 保健所がEMIS（広域災害救急医療情報システム）の情報を更新
- ☞ 引き続き避難所について状況や医療・保健ニーズを確認
- ☞ 市の要請に基づき 6/21 から枚方市、6/22 に高槻市へそれぞれ府保健師等を派遣
- ☞ 6/20～21 に高槻市へ府内DHEAT（災害時健康危機管理支援チーム）を派遣
- ☞ 6/24 に茨木市の避難所（3 か所）にこころのケア活動のためケースワーカー2 人を派遣
- ☞ 6/25 からこころのケア活動支援・避難所巡回のため、ケースワーカー・保健師を茨木市域へ派遣

6 物資支援

(前回報告 6/25 7:30 から変化あり)

- ☞ 日本家庭用殺虫剤工業会を介し、アース製薬（株）から無償支援を受けた

	電池式蚊とり 180 日セット	ハエ蚊用エアゾール 300mL	虫よけスプレー 無香料 200mL
高槻市	60 個	60 個	60 個
枚方市	60 個	60 個	60 個
茨木市	120 個	120 個	120 個

※いずれも 6 月 23 日（土）着荷。

- ☞ 上記のほか、大日本除虫菊株式会社、フマキラー株式会社、住化エンバイロメンタルサイエンス株式会社、ライオンケミカル株式会社からも支援の申し出あり。

7 配慮を要する避難所・避難者の割合

(前回報告 6/25 7:30 から変化なし)

- ☞ 別添のとおり

8 今後の方針

(前回報告 6/25 7:30 から変化なし)

- ☞ DMAT 及び DPAT の活動終了に伴い、保健所を中心とした地域保健医療体制へ移行
- ☞ 災害医療コーディネーターと保健所が協力し避難所の被災者にかかる医療・保健のニーズ把握を引き続き実施

9 その他（被災された方へのお知らせ）

- ☞ 過去の震災でエコノミー症候群が多発していたことから、これを予防するため、「車中泊を避ける」「足を動かす」などの予防を呼びかけ

- ☞ 地震に関わるこころのケア電話相談設置（報道提供済み）

＜大阪市・堺市以外のお住まいの方＞大阪府こころの健康総合センター

06-6607-8814（直通）

＜大阪市にお住まいの方＞大阪市こころの健康センター

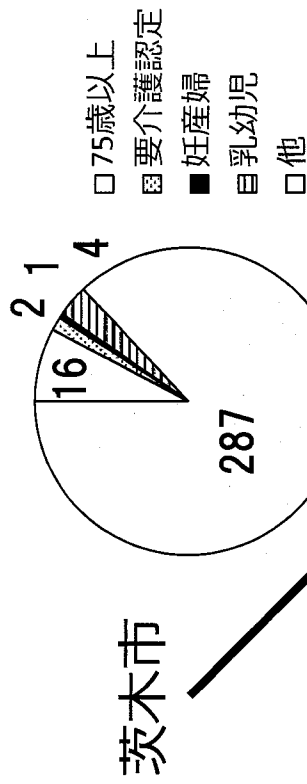
06-6923-0936（直通）

＜堺市にお住まいの方＞堺市こころの健康センター

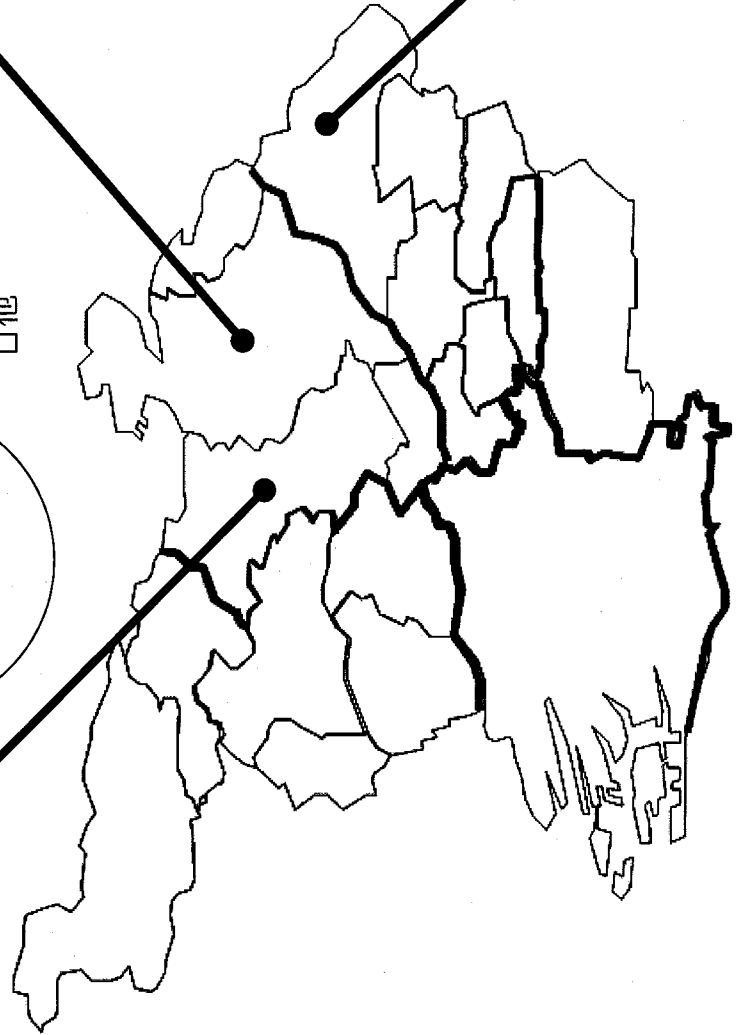
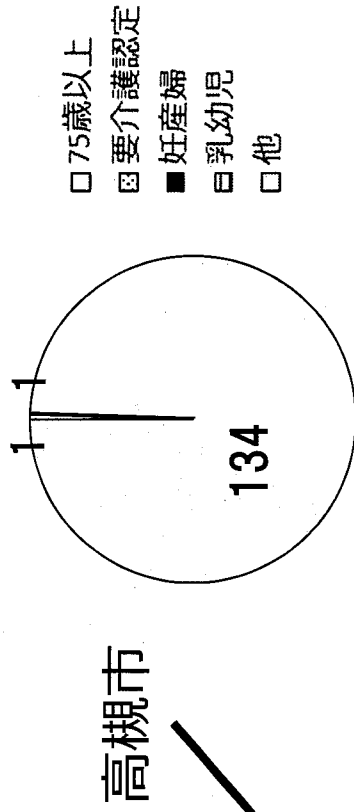
15 072-243-5500（直通）

配慮を要する避難所・避難者の割合

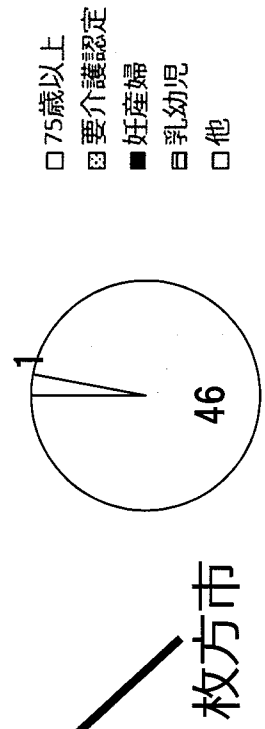
EMIS入力率	避難所数	避難者数
98%	41	310名



EMIS入力率	避難所数	避難者数
87%	15	136名



EMIS入力率	避難所数	避難者数
100%	52	47名



○府内社会福祉施設被災状況 平成30年6月18日午前7時58分発生地震 (6月25日15:00時点)

No.	市町村名	社会福祉施設数 (平成29年度時点)			被災状況		被災施設数	
		児童	障がい	高齢	建物被害等	人的被害等	建物被害等	人的被害等
1	大阪市	735	273	1012	児童9 児童32	なし	9	0
2	堺市	175	74	324	高齡1 (エレベーター停止等)	なし	1	
3	岸和田市	44	19	66	児童1	なし	1	
4	豊中市	97	62	181	高齡12 (エレベーター停止等) 児童44	高齡1 (入居者転倒→打撲、施設亀裂)	56	1
5	池田市	22	29	65	児童4 児童52	なし	4	
6	吹田市	97	37	94	障がい1 高齡22	なし	76	
7	泉大津市	21	6	25	その他1 なし	なし		
8	高槻市	88	31	129	障がい8 高齡92	児童1 (児童養護施設、学校にて修業) 高齡7 (骨折、打撲)	174	8
9	貝塚市	27	25	34	児童74	なし		
10	守口市	47	19	52	児童11 (建物亀裂等) 障がい5	なし	16	
11	枚方市	73	104	144	高齡120 (エレベーター停止等) 障がい4	高齡4 (ガラス等で裂傷、体調不良者等)	156	4
12	茨木市	75	56	102	児童32	障がい1 (人的被害あり(詳細確認中)) 高齡3 (体調不良者繰出等)	116	4
13	八尾市	45	22	128	高齡82 (壁の亀裂、ガス停止等) 児童34 (ガス停止、壁のヒビ、フローリングなど) 高齡6 (エレベーター停止等)	なし	6	
14	泉佐野市	18	16	53	なし	なし		
15	富田林市	16	38	42	障がい3 (エレベーター停止等) 高齡33 (エレベーター停止等)	なし	3	
16	寝屋川市	44	26	39	児童7	なし	40	
17	河内長野市	23	8	41	児童1	児童なし	1	障がい、高齡は未
18	松原市	23	14	30	児童3	なし	3	
19	大東市	26	17	41	児童2 (建物亀裂等) 高齡1 (建物亀裂)	なし	3	
20	和泉市	35	30	55	児童1	なし	1	
21	箕面市	33	26	41	高齡21 (ガス、エレベーター停止) 障がい6 (建物亀裂等、ガス、ボイラー停止) 児童14	高齡1	41	1
22	柏原市	23	8	27	児童1	なし	1	
23	羽曳野市	17	11	26	児童1	なし	1	
24	門真市	24	9	39	児童4	なし	4	
25	摂津市	24	8	21	児童24	なし	24	
26	高石市	11	1	24	児童なし	児童なし		
27	藤井寺市	12	11	31	なし	なし		
28	東大阪市	107	54	241	高齡3	なし	3	障がい、高齡は未
29	泉南市	9	14	24	なし	なし		
30	四條畷市	13	7	27	児童4 (建物亀裂等) 障がい1 (エレベーター停止等)	なし	5	
31	交野市	18	4	25	児童4 障がい1 高齡1	なし	6	
32	大阪狭山市	9	4	21	なし	なし		
33	阪南市	7	13	26	障がい、高齡なし 高齡1	障がい、高齡なし		
34	島本町	10	3	7	児童4	なし	5	

No.	市町村名	社会福祉施設数（平成29年度時点）			被災状況		被災被害等		
		児童 障がい	高齢 その他（避難等）	建物被害等	人的被害等	建物被害等	人的被害等		
35	豊能町	2	1	7	0	高齢7（ガス、エレベーター停止） 障がい1（ガス、エレベーター停止） 児童2（ガス、エレベーター停止） 障がい4（ガス、エレベーター停止）	なし	10	
36	能勢町	1	12	2	1	障がい、高齢なし	なし	4	
37	忠岡町	3	2	11	0	障がい、高齢なし	障がい、高齢なし	2	
38	能取町	8	12	24	0	障がい2	なし		
39	田尻町	1	1	5	0	なし	なし		
40	岬町	5	7	18	0	障がいなし、高齢なし	障がいなし、高齢なし		
41	太子町	4	9	6	0	なし	なし		
42	河内町	2	2	6	0	なし	なし		
43	千早赤阪村	1	0	3	0	なし	なし		
		2075	1125	3319	24			772	18

○府施設被災状況

障がい者自立センター、砂川厚生福祉センター、障がい者自立相談支援センター、障がい者交流促進センター（フライングラザ大阪）、稲スポーツセンター、こんごう福祉センター、障がい者社会参加促進センター、盲人福祉センター、谷町福祉センター、ITステーション、女性相談センター（一時保護所含む）、中央子ども家庭センター（一時保護所含む）、池田子ども家庭センター、東大阪子ども家庭センター、富田子ども家庭センター、岸和田子ども家庭センター、修徳学院、子どもライフサポートセンター、大型児童館（ビッグバン）、あゆみ寮のぞみ寮、東貝塚引揚住宅

◆いずれの施設も人的被害なし。

◆稲スポーツセンター、盲人福祉センター、谷町福祉センター、ITステーション、中央子ども家庭センター一時保護所 → エレベーター停止

◆中央子ども家庭センター一時保護所 → ボイラー停止

180618 7:58地震

6/25 15:00現在被害状況

- 道路 【参考】市道の規制状況
 ・高槻市 栄町 寿栄小学校付近 ブロック塀倒壊 通行止め（う回路有）
 ・箕面市 下止々呂美 土砂崩れのおそれ 通行止め（う回路有）
- 鉄道 大阪モノレール
 始発から全線の運転を再開(6/25)
 （本線）大阪空港～門真市間：概ね10分間隔で運転を再開
 （彩都線）万博記念公園～彩都西間：概ね10～20分間隔で運転を再開
 運転本数が少なくなるため、引き続き振替輸送を継続
- 河川 <応急復旧でブルーシート養生済>
 天野川 天端クラック（交野橋上流左岸）（クラック L=100m）
 応急対応済み、通行可
 天野川 天端クラック（交野橋下流両端）（クラック L=600m）
 応急対応済み 通行可
 <復旧済>
 安威川 天端クラック（是推橋付近）（クラック L=100m）
 対応済み、通行可
 大正川 天端クラック（下浅川橋付近）（クラック L=30m）
 対応済み、通行可
 <復旧予定>
 大正川 パトロールにより管理用道路に一部空洞発見(6/24)
 応急復旧作業中(6/25)
- ダム 異常なし
 下水 大きな被害なし
 港湾 大きな被害なし
 公園 大きな被害なし
- ブロック塀調査
 調査完了 全147箇所（内、不適合の可能性のある箇所107箇所）

避難所状況一覧

災害名称： 20180618地震
地域名： すべて

市町村名	開設避難所数		避難者数(勧告)		避難者数(指示)		避難者数(自主)		避難者数最大時時点
	現時点 (箇所)	最大時 (箇所)	現時点 (人)	最大時 (人)	現時点 (人)	最大時 (人)	現時点 (人)	最大時 (人)	
大阪市	0	118	0	0	0	0	0	230	2018/06/18 11:22
堺市									
岸和田市	0	2	0	0	0	0	0	0	2018/06/20 18:30
豊中市	2	62	0	0	0	0	6	89	2018/06/18 14:03
池田市	0	0	0	0	0	0	0	0	
吹田市	0	40	0	0	0	0	0	76	2018/06/19 12:00
泉大津市									
高槻市	13	119	10	18	0	0	97	605	2018/06/19 06:00
貝塚市									
守口市	0	32	0	0	0	0	0	33	2018/06/18 15:56
枚方市	51	53	0	0	0	4	11	268	2018/06/20 07:31
茨木市	37	74	0	0	0	0	133	686	2018/06/19 07:07
八尾市									
泉佐野市									
富田林市									
寝屋川市	0	6	0	0	0	0	0	11	2018/06/20 02:00
河内長野市									
松原市									
大東市									
和泉市									
箕面市	0	14	0	0	0	0	0	133	2018/06/20 09:02
柏原市									
羽曳野市									
門真市	0	0	0	0	0	0	0	0	
摂津市	5	28	0	0	0	0	4	71	2018/06/18 15:05
高石市									

避難所状況一覧

災害名称： 20180618地震
地域名： すべて

市町村名	開設避難所数		避難者数(勧告)		避難者数(指示)		避難者数(自主)		避難者数最大時時点
	現時点 (箇所)	最大時 (箇所)	現時点 (人)	最大時 (人)	現時点 (人)	最大時 (人)	現時点 (人)	最大時 (人)	
藤井寺市									-
東大阪市									-
泉南市									-
四條畷市	0	14	0	0	0	0	0	4	2018/06/18 11:06
交野市	0	6	0	0	0	0	0	11	2018/06/20 00:03
大阪狭山市									-
阪南市									-
島本町	0	3	0	0	0	0	0	158	2018/06/18 14:30
豊能町									-
能勢町									-
忠岡町									-
藤取町									-
田尻町									-
岬町									-
太子町									-
河南町									-
千早赤阪村									-
合計	108	571	10	18	0	4	251	2,375	

平成 30 年 6 月 25 日 15:00 現在

■支援内容

1) 物資

○ブルーシート

提供済み (6/19) 3,000 枚 豊中市、高槻市、守口市、枚方市、茨木市、摂津市
四條畷市、交野市

(6/20) 4,400 枚 吹田市、高槻市、箕面市

(6/21) 2,700 枚 高槻市

(6/22) 1,400 枚 茨木市、箕面市、摂津市、四條畷市

(6/23) 2,500 枚 枚方市、茨木市、交野市

提供予定 (6/26) 500 枚 吹田市

○食糧 アルファ化米等

提供済み (6/19) 750 食 茨木市

○段ボールベッド

提供済み (6/20) 54 セット 茨木市

(6/22) 35 セット 茨木市

100 セット 高槻市

○間仕切り

提供済み (6/22) 5 セット 茨木市

5 セット 高槻市

○スポットクーラー・扇風機

提供済み (6/22) スポットクーラー・扇風機 各 5 台 枚方市

スポットクーラー 53 台 茨木市

(6/23) スポットクーラー 10 台 高槻市

○カラーコーン・コーンバー

提供予定 (6/26) カラーコーン 100 本・コーンバー 100 本 吹田市

カラーコーン 100 本・コーンバー 100 本 守口市

○ゴミ袋他

提供済み (6/23) ゴミ袋 1,600 枚・ロープ 100 本・土のう袋 1,000 枚 茨木市

(6/25) ロープ 60 本 茨木市

○企業の無償提供

飲料水（コカコーラ）（6/20） 32 ケース 守口市
子どもおむつ（花王）（6/21） 200 ケース 吹田市
弾性ストッキング（ゲンゼ）（6/22） 250 足 高槻市
250 足 枚方市

2) その他

○災害活動車両（大阪ガス）への駐車場の確保
日本万国博覧会記念公園
車両 700 台分

今後の天候について

平成30年6月25日16:00 大阪管区気象台

【26日から7月2日にかけての概況】

前線や湿った空気の影響により、雲が広がりがりやすいでしょう。最高気温は平年並みで、真夏日になる日がある見込みです。熱中症など健康管理に注意が必要です。

<注意事項>

明日は、被災地周辺を含む大阪府内各地で最高気温が30度を超える真夏日となる見込みです。避難生活や復旧作業等では、熱中症などに対する健康管理に注意してください。

地震で揺れの大きかった地域では、地盤の緩んでいる所があり、少ない雨でも土砂災害の発生するおそれがあります。29日(金)頃には、梅雨前線の影響による雨が降る見込みです。最新の気象情報にご留意ください。

「大阪府内で地震による
揺れの大きかった地域の予想降水量」
26日18時までの24時間 1ミリ
「大阪府内の予想降水量(最大)」
26日18時までの24時間 1ミリ

6月25日11時 大阪府の週間天気予報

日付	26 火	27 水	28 木	29 金	30 土	1 日	2 月
大阪府	晴のち時々曇	曇時々晴	曇	曇	曇	曇時々晴	曇時々晴
府県天気予報	0/0/10/10	/	30	40	40	30	30
降水確率(%)	/	/	A	B	C	B	B
信頼度	/	/	29	30	30	30	31
最高(°C)	31	30	(28~31)	(28~32)	(27~31)	(27~32)	(28~33)
最低(°C)	22	24	24	24	24	24	24
		(23~25)	(22~25)	(22~26)	(22~26)	(22~26)	(22~26)
平年値	降水量の合計						
	最高最低気温						
	最低気温						
大阪	平年並 26 - 65mm						
	最高気温						
	22.0 °C						
	28.0 °C						

平成30年6月25日14時00分
大阪管区気象台

平成30年6月18日07時58分頃の大阪府北部の地震について

地震の概要

検知時刻：6月18日07時58分
(最初に地震を検知した時刻)

発生時刻：6月18日07時58分
(地震が発生した時刻)

マグニチュード：6.1(暫定値)

場所および深さ：大阪府北部、深さ13km(暫定値)

発震機構：東西方向に圧力軸を持つ型(速報)

震度：【最大震度6弱】大阪府大阪市北区(おおさかしきたく)、高槻市(たかつきし)、枚方市(ひらかたし)、茨木市(いばらきし)、箕面市(みのおし)の5市区で震度6弱、京都府京都市(きょうとし)、亀岡市(かめおかし)など18の市区町村で震度5強を観測したほか、近畿地方を中心に、関東地方から九州地方の一部にかけて震度5弱～1を観測しました。

○ 防災上の留意事項

大阪府北部での地震の発生数は、減少しています。

一方、この3日間(22～24日)で震度1以上を観測した地震は3回発生するなど、平常時より地震活動が活発な状況が続いています。今後も現状程度の地震活動は当分続くと考えられます。また、今回発生した地震の周辺には複数の活断層帯があることにも留意が必要です。

揺れの強かった地域では、家屋の倒壊や土砂災害などの危険性が高まっていますので、今後の地震活動や降雨の状況に十分注意し、身の安全を図るよう心がけてください。

日本国内では、いつどこで強い揺れを伴う地震が発生してもおかしくありませんので、日頃からの地震への備えを心がけてください。

○ 地震活動の状況

今回の地震発生後、25日13時00分現在、震度1以上を観測する地震が40回発生しています。(震度4:1回、震度3:4回、震度2:11回、震度1:24回)

※地震回数は速報値で、後日の調査で変更になることがあります。

本件に関する問い合わせ先：大阪管区気象台気象防災部地震火山課 06-6949-6307

平成30年6月25日13時現在
気象庁地震火山部

大阪府北部の地震活動の最大震度別地震回数表

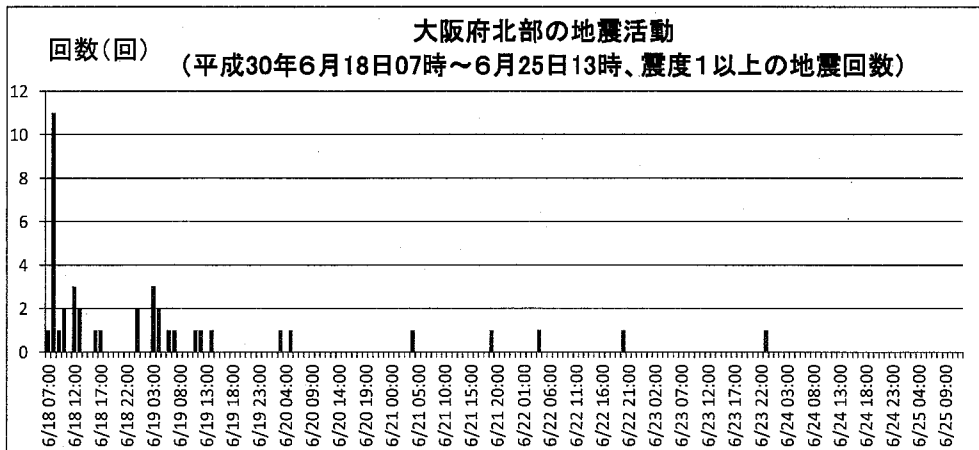
平成30年6月18日07時～6月25日13時、震度1以上

(注)掲載している値は精査により、後日変更する場合があります。

時間帯	最大震度別回数										震度1以上を観測した回数		備考
	1	2	3	4	5弱	5強	6弱	6強	7	回数	累計		
6/18 07時-24時	14	6	1	0	0	0	1	0	0	22	22	※	
6/19 00時-24時	6	3	2	1	0	0	0	0	0	12	34		
6/20 00時-24時	0	2	0	0	0	0	0	0	0	2	36		
6/21 00時-24時	2	0	0	0	0	0	0	0	0	2	38		
6/22 00時-24時	2	0	0	0	0	0	0	0	0	2	40		
6/23 00時-24時	0	0	1	0	0	0	0	0	0	1	41		
6/24 00時-24時	0	0	0	0	0	0	0	0	0	0	41		
6/25 00時-13時	0	0	0	0	0	0	0	0	0	0	41		

時間帯	最大震度別回数										震度1以上を観測した回数		備考
	1	2	3	4	5弱	5強	6弱	6強	7	回数	累計		
6/24 00時-01時	0	0	0	0	0	0	0	0	0	0	41		
01時-02時	0	0	0	0	0	0	0	0	0	0	41		
02時-03時	0	0	0	0	0	0	0	0	0	0	41		
03時-04時	0	0	0	0	0	0	0	0	0	0	41		
04時-05時	0	0	0	0	0	0	0	0	0	0	41		
05時-06時	0	0	0	0	0	0	0	0	0	0	41		
06時-07時	0	0	0	0	0	0	0	0	0	0	41		
07時-08時	0	0	0	0	0	0	0	0	0	0	41		
08時-09時	0	0	0	0	0	0	0	0	0	0	41		
09時-10時	0	0	0	0	0	0	0	0	0	0	41		
10時-11時	0	0	0	0	0	0	0	0	0	0	41		
11時-12時	0	0	0	0	0	0	0	0	0	0	41		
12時-13時	0	0	0	0	0	0	0	0	0	0	41		
13時-14時	0	0	0	0	0	0	0	0	0	0	41		
14時-15時	0	0	0	0	0	0	0	0	0	0	41		
15時-16時	0	0	0	0	0	0	0	0	0	0	41		
16時-17時	0	0	0	0	0	0	0	0	0	0	41		
17時-18時	0	0	0	0	0	0	0	0	0	0	41		
18時-19時	0	0	0	0	0	0	0	0	0	0	41		
19時-20時	0	0	0	0	0	0	0	0	0	0	41		
20時-21時	0	0	0	0	0	0	0	0	0	0	41		
21時-22時	0	0	0	0	0	0	0	0	0	0	41		
22時-23時	0	0	0	0	0	0	0	0	0	0	41		
23時-24時	0	0	0	0	0	0	0	0	0	0	41		
6/25 00時-01時	0	0	0	0	0	0	0	0	0	0	41		
01時-02時	0	0	0	0	0	0	0	0	0	0	41		
02時-03時	0	0	0	0	0	0	0	0	0	0	41		
03時-04時	0	0	0	0	0	0	0	0	0	0	41		
04時-05時	0	0	0	0	0	0	0	0	0	0	41		
05時-06時	0	0	0	0	0	0	0	0	0	0	41		
06時-07時	0	0	0	0	0	0	0	0	0	0	41		
07時-08時	0	0	0	0	0	0	0	0	0	0	41		
08時-09時	0	0	0	0	0	0	0	0	0	0	41		
09時-10時	0	0	0	0	0	0	0	0	0	0	41		
10時-11時	0	0	0	0	0	0	0	0	0	0	41		
11時-12時	0	0	0	0	0	0	0	0	0	0	41		
12時-13時	0	0	0	0	0	0	0	0	0	0	41		
総計	24	11	4	1	0	0	1	0	0		41		

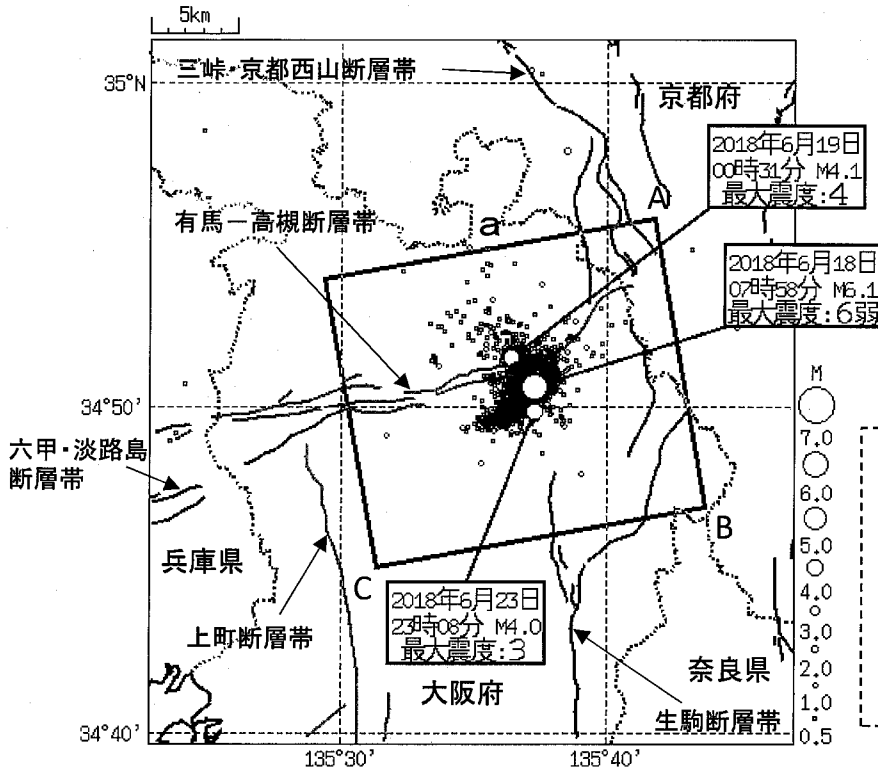
※[6/20更新] 精査により6月18日の回数を変更しました。(震度1:11回→14回、震度2:5回→6回)



6月18日 大阪府北部の地震(地震活動の状況・2018年6月25日12時現在)

震央分布図

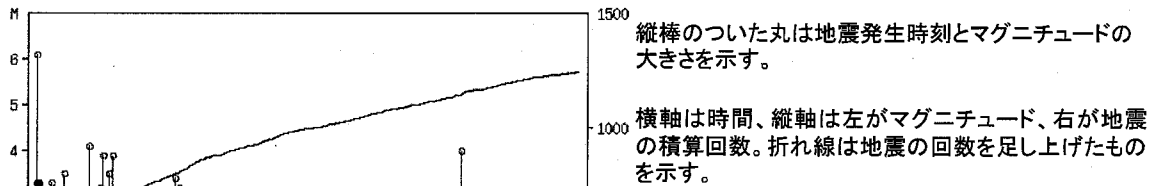
(2018年6月18日07時00分～25日12時00分、マグニチュード0.5以上、深さ0～20km)
丸の大きさはマグニチュードの大きさを示す。



震央分布図中の緑・水色・紫・茶色の各線は、地震調査研究推進本部の長期評価による活断層を示す。吹き出しは震度4以上またはマグニチュード4.0以上を観測した地震。

- <本資料の利用上の留意点>
- ・6月24日以降の震源は精査前の震源です。
 - ・6月25日の震源には、自動処理による結果を含みます。
 - ・自動処理による震源には、発破等の地震以外のものや、震源決定時の計算誤差の大きなものが表示されることがあります。
 - ・個々の震源の位置や規模ではなく、震源の分布具合や活動の盛衰に着目して地震活動の把握にご利用ください。

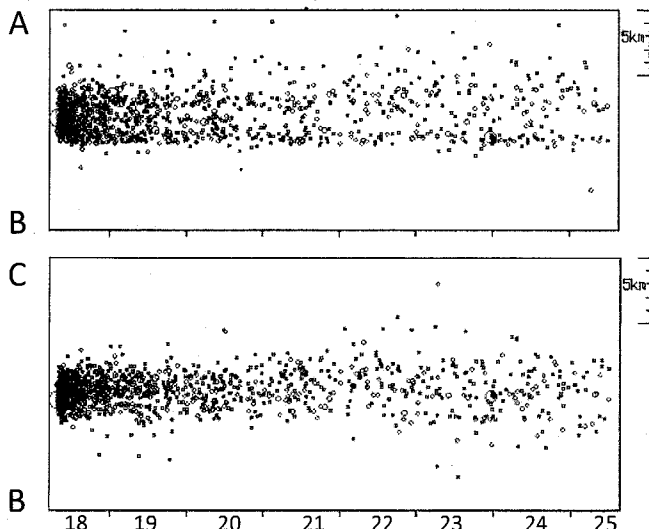
領域a内の地震活動経過図及び回数積算図



縦棒のついた丸は地震発生時刻とマグニチュードの大きさを示す。

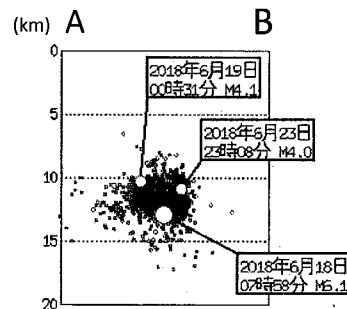
横軸は時間、縦軸は左がマグニチュード、右が地震の積算回数。折れ線は地震の回数を足し上げたものを示す。

領域a内の時空間分布図(上:A-B投影、下:C-B投影)



横軸は時間、縦軸のA・B・Cは震央分布図の四角領域の3点と対応する。

領域a内の断面図(A-B投影)



領域a内の断面図(C-B投影)

