

第7回 災害対策本部会議

日時：平成30年6月22日10:15～

場所：災害対策本部会議室

《議 題》

- 1 被害状況について
- 2 その他

平成30年6月22日 10時15分
 大阪府災害対策本部事務局
 連絡先：内線 6021
 直通 6944-6021

※前回からの修正は、下線部分

大阪府北部を震源とする地震

1 危機管理体制

平成30年6月18日 7:58 災害対策本部設置

2 地震の状況（震度4以上）

(1) 地震発生日時 6月18日（月）午前7時58分

震央 大阪府北部 深さ13km

規模 マグニチュード6.1

最大震度 6弱

津波 なし

(2) 地震発生日時 6月19日（火）午前0時31分

震央 大阪府北部 深さ10km

規模 マグニチュード4.1

最大震度 4

津波 なし

3 被害状況等

(1) 人的被害及び住家被害（速報値）6月22日 6時30分時点

市町村	人的被害（人）			住家被害（棟）※			非住家被害
	死者数※	負傷者数	行方不明者数	全壊数	半壊数	一部損壊	
合計	5	336		1	30	2,079	274

市町村詳細は、別添1「市町村別被害状況」を参照。

※死者数については、災害関連死であるかどうか確認中。

※住宅被害状況については、集計中の市町あり。

(2) ライフライン 6月21日 18時00分時点

ガス	未復旧 91,438戸 （高槻市：31,940戸・茨木市：58,090戸、摂津市：727戸、吹田市：681戸） ただし、火災・倒壊等により若干の変動を伴うものもある。 なお、順次再開を行い、6月25日を目途に全て復旧見込み
----	--

※ 電気、水道、下水道、通信については通常通り

なお、水道の詳細については、別添2のとおり

(3) 交通等

① 鉄道（運休中の路線・区間）

区 分	路 線 等
大阪モノレール	一部運転再開（本線：大阪空港駅～南茨木駅）、 <u>（彩都線：万博記念公園駅～阪大病院前駅）</u> 運転休止区間 本線（南茨木駅～門真市駅）振替輸送（始発より）、 彩都線（阪大病院前駅～彩都西駅）バス代替輸送、 23日の運転再開に向けて復旧作業中。

※ 他の鉄道は運転再開済み

② 道路（通行止道路・区間等）

- ・府道・高速道路・国道等を含む他の路線の被害及び通行止め箇所なし

③ 空港

- ・関西国際空港、伊丹空港、神戸空港、八尾空港：通常通り運行

④ 港湾

- ・府管理港湾：被害なし
- ・大阪市管理港湾：K岸壁照明柱が曲がり（落下物等危険事態は回避済）
咲洲パデストリアンデッキ及び船客上屋のエレベーター停止中（復旧済）

⑤ 河川

- ・天野川（交野市） 交野橋下流両端天端クラック 600m応急対応済み・通行可
- ・天野川（交野市） 交野橋上流左岸天端クラック 100m応急対応済み・通行可
- ・大正川（茨木市） 下浅川橋付近天端クラック 30m復旧済み・通行可
- ・安威川（茨木市） 是推橋下流右岸天端クラック 100m復旧済み・通行可

⑥ 土砂災害

- ・枚方市香里園で避難指示（緊急）1世帯、避難勧告12世帯
- ・箕面市下止々呂美の一部避難指示（緊急）5世帯、避難勧告13世帯
- ・箕面市今宮地区 避難指示（緊急）8世帯、避難勧告24世帯
- ・高槻市南平台で避難勧告20世帯

4 府内原子力施設の状況

- ・被害なし

5 石油コンビナートの状況

- ・被害なし

6 庁舎及び各部局被害情報

- ・別添3のとおり

7 避難所開設情報等 (6月22日 6:30時点)

- ・避難所開設：181箇所 避難者数：964人 (避難勧告11人、避難指示0人、自主避難953人)
詳細は、別添4のとおり

8 災害救助法の適用決定 (6月18日 17:30)

大阪市、豊中市、吹田市、高槻市、守口市、枚方市、茨木市、寝屋川市、箕面市、摂津市、
四條畷市、交野市、島本町

9 支援について

(1) 人的支援

○大阪府

- ・18日より危機管理室から先遣隊2名を派遣
- ・19日より職員2名を、20日より3名を連絡員として、高槻市、茨木市、箕面市に配置
- ・高槻市に職員30名を派遣(20日～22日)、物資拠点の開設等に従事
- ・茨木市に職員30名を派遣(21日～22日)、問い合わせ対応等に従事
職員10名を派遣(23日～25日)、避難所対応等に従事

○関西広域連合

第一部隊(20日～) 高槻市6名、茨木市5名を派遣(21日現在)

○府内市町村

- ・市長会に人的派遣要請 第一弾として、堺市が摂津市に応援予定。

(2) 物資等支援

- ・ブルーシート、食料(アルファ化米など)、段ボールベッド・間仕切り・弾性ストッキング等
詳細は別添5のとおり

10 自衛隊情報及び活動状況

○災害派遣：6月18日12:00に要請

- ・茨木市で入浴支援実施中(22日12:00～21:00の予定)
- ・高槻市で入浴支援実施中(22日12:30～21:00の予定)
- ・高槻市で破損家屋への応急対策支援(要支援者へのブルーシート養生)
(21日22件整備済み)

○情報収集のため、各市に連絡員を派遣

(茨木市・高槻市)

11 気象台情報

- ・本地震による地盤の緩みを考慮し、揺れの大きかった市町村については、(1)大雨警報及び注意報の発表基準及び(2)土砂災害警戒情報発表基準を暫定的に引き下げて運用。

以下、基準値を引き下げる市町村。

- (1) 大阪市・高槻市・枚方市・茨木市・箕面市・豊中市・吹田市・寝屋川市・摂津市・交野市・

島本町

- (2) 高槻市、枚方市、茨木市、箕面市、豊中市、吹田市、寝屋川市、交野市、島本町
- ・地震活動の状況及び今後の天候について
- 別添6のとおり

被害状況 (速報報告) (被害状況集約)

市町村名	人的被害(人)			住家被害(棟)			計	非住家被害(棟)
	死亡	行方不明	重傷	軽傷	計	全壊		
大阪市	1	0	0	66	67	0	93	93
堺市	0	0	0	0	0	0	0	0
岸和田市	0	0	0	0	0	0	0	0
豊中市	0	0	1	36	37	約 1	約 130	約 132
池田市				7	7		8	8
吹田市				55	55		270	270
泉大津市	0	0	0	0	0	0	0	0
高槻市	3	0	1	36	40	0	0	0
貝塚市	0	0	0	0	0	0	0	0
守口市				7	7		68	68
枚方市	0	0	0	約 22	約 22	約 9	約 219	約 228
茨木市	1	0	0	62	63	約 20	約 900	約 920
八尾市	0	0	0	1	1	0	0	0
泉佐野市	0	0	0	0	0	0	0	0
富田林市	0	0	0	1	1	0	0	0
寝屋川市	0	0	0	9	9	0	82	約 82
河内長野市	0	0	0	0	0	0	0	0
松原市	0	0	0	0	0	0	0	0
大東市	0	0	0	9	9	0	0	0
和泉市				3	3			
箕面市	0	0	2	4	6	0	29	29
柏原市	0	0	0	0	0	0	0	0
羽曳野市	0	0	0	0	0	0	0	0
門真市	0	0	0	0	0	0	0	0
摂津市	0	0	0	8	8	0	187	約 187
高石市	0	0	0	0	0	0	0	0
藤井寺市	0	0	0	0	0	0	0	0
東大阪市	0	0	0	2	2	0	0	0
泉南市	0	0	0	0	0	0	0	0
四條畷市	0	0	0	2	2	0	34	34
交野市	0	0	0	約 2	約 2	0	約 50	約 50
大阪狭山市	0	0	0	0	0	0	0	0
阪南市	0	0	0	0	0	0	0	0
島本町	0	0	0	0	0	0	0	0
豊能町	0	0	0	0	0	0	3	3
能勢町	0	0	0	0	0	0	0	0
志保町	0	0	0	0	0	0	6	6
熊取町	0	0	0	0	0	0	0	0
田尻町	0	0	0	0	0	0	0	0
南町	0	0	0	0	0	0	0	0
太子町	0	0	0	0	0	0	0	0
河南町	0	0	0	0	0	0	0	0
千早赤阪村	0	0	0	0	0	0	0	0
合計	5	0	4	約 322	約 341	約 30	約 2,079	約 2,110

※死者数については、災害関連死であるかどうか確認中。

※住家被害状況については、集計中の市町あり。

水道関係被害状況

別添2

6月22日 7:30現在

事業体名	震度5弱↑	断水有	被害
大阪市	○		断水なし、濁水なし 浄配水場:被害なし 漏水:配水管5カ所(全て対応済み)、給水管8カ所(全て対応済み)
能勢町	○		被害なし
豊能町	○		断水、施設被害なし 濁水:6/19 15:30ころ解消 応急給水:6/19 15:30 終了
池田市	○		被害なし
箕面市	○		<断水>⇒6/19 11時解消 <濁水>⇒6/19 16時解消 <応急給水>⇒6/19 20時終了 ・施設被害状況→給水管破損1件(外院3丁目)⇒復旧済
豊中市	○		断水なし 濁水解消
吹田市	○		断水なし 濁水:余震により、一部にて濁水があり、洗管対応(配水管)⇒16:30対応完了 6/20 7時に災害給水拠点8カ所再開(13時から4カ所①②⑥⑧→18時で終了 6/21実施なし) (①泉浄水所②片山浄水所③蓮間配水場④津雲配水場⑤山田配水場⑥佐井寺配水場⑦千里山配水場⑧健都耐震性貯水槽)
摂津市	○		断水なし 施設被害:復旧済(太中浄水場のPCタンクφ300導入管が破裂) 復旧済(φ500送水管空気弁2カ所漏水) 漏水:復旧済(30件) 濁水:余震により市内配水支管の一部で繰り返し濁水が発生(継続対応中)
茨木市	○		断水なし、施設被害なし、濁水復旧済み 漏水2件復旧済み
高槻市	○		断水:解消 施設被害:市水道管の被害状況については、大きな被害は確認されていない。 濁水:洗管作業が終了し、水質検査の後、濁水が解消したことを確認した。 <応急給水> 避難所となっている市立小中学校及び給水拠点3箇所のすべてで応急給水箇所での活動を終了
島本町	○		断水なし 濁水:なし
枚方市	○		断水なし 施設被害:被害なし 漏水:給水管3件(2件解消、1件は6月22日対応予定) 濁り水:収束
寝屋川市	○		断水なし 施設被害:配水池の空気弁漏れ(対応済)、水管橋の水漏れなど(1件済、1件対応中 配水への影響なし) 漏水なし 濁水:市内、給水管で発生⇒収束
守口市	○		被害なし 濁水:収束に向かっているが注視している(注意喚起の広報は実施)
門真市			濁水:解消
交野市	○		断水なし 漏水 解消済 濁水 4件(対応済み)
大東市			断水なし 濁水 4件(対応済み)
東大阪市			被害なし
八尾市			被害なし
柏原市			被害なし
藤井寺市			被害なし

水道関係被害状況

別添2

松原市		被害なし
羽曳野市		異常、漏水なし
富田林市		被害なし
河内長野市		被害なし
河南町		被害なし
大阪狭山市		被害なし
堺市		被害なし
高石市		被害なし
泉大津市		被害なし
忠岡町		被害なし
和泉市		被害なし
岸和田市		被害なし
貝塚市		被害なし
泉佐野市		被害なし
熊取町		被害なし
田尻町		被害なし
泉南市		被害なし
阪南市		被害なし
岬町		被害なし
大阪広域水道企業団(四條畷)		被害なし
大阪広域水道企業団(太子)		被害なし
大阪広域水道企業団(千早赤阪)		被害なし
大阪広域水道企業団(用水供給)	○	全ての復旧を完了(6/21 5時15分ごろに吹田市及び豊中市の一部地域への送水再開)
泉北水道企業団		被害なし

日水協 応援給水		高槻市 箕面市	(対応終了)
自衛隊 給水活動		高槻市 箕面市	(対応終了)

各部局被害情報

【財務部】

《三島府民センタービル》

- ・ガラス 56枚破損
- ・天井蛍光灯垂れ下がり 6箇所

【総務部】

咲洲庁舎、新別館、本館、別館 復旧了

【商工労働部】

■本庁関係

- ・千里ライフサイエンスセンター、クリエイションコア東大阪、エルおおさか
⇒ 被害状況なし

■出先機関

- ・計量検定所
天井スピーカ2ヶ所でビスの剥脱による垂下り
天井点検 1ヶ所で取付部の剥離による垂下り
天井ボードの一部にたわみ
⇒ 垂下りについては、職員にてガムテープで貼り付け済
- ・北大阪技専校
⇒ 天井の塗装一部剥離。剥がれた粉等は職員にて清掃済。
- ・南大阪技専校
⇒ 地震後、EV点検により復旧せず、原因調査の結果、基盤交換が必要と判明。
復旧に時間を要することが判明した。
- ・芦原技専校
⇒ 2階会議室の天井エクспанション（つなぎ目の金具）落下。
落下した金具は職員にて撤去済。
- ・総合労働事務所、技専校（東大阪、障がい者、夕陽丘）
⇒ 被害状況なし

■その他主な施設

- ・産業技術研究所、マイドーム大阪（産振機構）
⇒ 被害状況なし。
- ・西成労働福祉C
⇒ 3階寄り場中央付近の天井一部剥離。落下物を職員にて撤去済。

落下区域はバリケードで囲い、立ち入り禁止措置済。

震災後の雨天時に、天井一部剥離部分より少量の雨水漏れあり。

【環境農林水産部】

〔府施設〕

■大阪府中央卸売市場

◆市場機能

・18日の被災当日から現在まで開場しており、青果・水産とも取扱量には影響なし。

◆市場施設の被害

①青果卸売棟（3階建）

卸売場（1F）及び事務所（3F）等で、外壁、配管、内装、窓ガラス等に被害あり。

20日の降雨による2箇所の雨漏りは、同日午後に応急措置済み

②水産卸売棟（4階建）

事務所（3F、4F）等で、外壁、配管、内装、窓ガラス等に被害あり。

20日の降雨による被害

⇒ 2F～3Fにかけて12箇所で雨漏りが発生。

20日中に5箇所については復旧済み。残り7箇所についても、21日に復旧済み。

○18日17時頃から応急危険度判定士及び公共建築室職員が、①②の現地確認をした結果、建物の躯体には問題はないことが判明した。

③水産仲卸棟（2階建）

店舗の屋上に敷設された上水道配管に亀裂。そこからの漏水を確認。応急措置等検討中。

〔その他〕

■府民の森

くろんど園地（交野市）の管理道に落石。これにより管理道の幅員が約1m減少中。

管理車両の通行は可能。カラーコーンを配置し応急対応。22日午前中に撤去予定

■ため池（10箇所）

○ため池本体（8箇所）

・堤体にクラックあり

交野市：1箇所、枚方市：3箇所、島本町：1箇所、高槻市：1箇所

計6箇所について、全て養生済み（ブルーシート被覆）

・余水吐にクラックあり

高槻市：1箇所 ⇒ ため池水位の低下措置と併せ、22日に応急処置を予定

- ・堤体天端のアスファルト舗装にクラックあり

高槻市のため池1箇所 ⇒ 養生済み(ブルーシート被覆)

○その他ため池関連(2箇所)

- ・堤とは反対側の地山側で石積が崩壊

茨木市のため池1箇所 ⇒ 養生済み(ブルーシート被覆)

- ・ため池の付帯施設(小屋)

交野市のため池1箇所に付帯する施設(小屋)の基礎部分に被害発生。

⇒ 貯水機能への影響なし。後日、当小屋自体を撤去予定。

■農地・農業用施設(ため池以外)の被害(法面の一部崩壊など)

○農地(7箇所)

- ・茨木市: 5箇所、寝屋川市: 1箇所 ⇒ ブルーシートで保護措置済み

- ・茨木市: 1箇所 ⇒ 市に対応を確認中

○水路(3箇所)の被害(水路のクラックなど)

- ・高槻市: 2箇所 ⇒ 応急措置済み

- ・豊能町: 1箇所 ⇒ 町に対応を確認中

■市町村のごみ焼却施設(全て、ごみ収集及び焼却上の支障なし。)

- ・茨木市環境衛生センター

3炉の内、1炉でボイラー配管が損傷し停止中。 ⇒ 6/25 目途で復旧予定。

- ・吹田市資源循環エネルギーセンター

2炉の内、1炉でパイプが破損し停止中。 ⇒ 6/21 復旧済み。

- ・箕面市環境クリーンセンター

2炉の内、1炉でボイラーの固定ボルトが1本破損。給水タンクも損傷しており停止中。

⇒6/22 目途で復旧予定

【政策企画部】

■空港関連

- 負傷者 3 空港とも「なし」

○伊丹空港

- ・通常どおり運航

- ・リムジンバスは、通常通り運行

- ・モノレールは6月22日より、運行区間大阪空港～南茨木駅間に延長。(彩都線万博記念公園～阪大病院前間も運行再開)

○関西国際空港

- ・通常どおり運航
- ・リムジンバス、J R、南海は通常どおり運行

○神戸空港

- ・通常どおり運航中
- ・リムジンバスは、通常通り運行

■【京都大学複合原子力科学研究所（旧：京都大学原子炉実験所）】

※現在 KUR、KUCA とも定期点検中につき、運転停止中。

- ・原子炉施設の損傷や異常はなし（燃料も異常なし）
- ・電気系施設についても損傷や異常なし
- ・職員の安全確認済

■府立青少年海洋センター

- ・けが人及び建物の被害なし
- ・エレベータが停止（復旧済み）

【会計局】【IR推進局】【副首都推進局】【議会議務局】【監査委員事務局】【人事委員会事務局】

被害状況なし。

大阪府北部を震源とする地震への対応について

1 被害状況

(1) 児童生徒の人的被害（政令市は除く、自宅での負傷も含む）

- ・府立 高校8名（軽傷）、支援学校2名（軽傷）
- ・市町立 幼稚園1名（軽傷）、小学校12名（軽傷11名、死亡1名）、
中学校18名（軽傷16名、重傷2名）
- ・私立 小学校3名、中学校5名、高校5名、専修学校等14名（いずれも軽傷）

(2) 物的被害

①学 校（政令市含む）

- ・府立 高校102校（ブロック塀等42、外壁24、天井・照明器具27校他）
支援学校24校（ブロック塀等10、外壁6、天井・照明器具8校他）
- ・市町立 幼稚園32園（ブロック塀等3園）
小学校212校（ブロック塀等20校）
中学校104校（ブロック塀等7校）
義務教育学校2校（ブロック塀等0校）
- ・私立 幼稚園87園、小学校5校、中学校23校、高校38校、
通信制1校、専修学校等73校

②施設・文化財

- ・施設 中之島図書館（柱一部破損等）、それ以外の施設は被害なし
- ・文化財 36件（重要文化財（建造物）等）
（主な被害状況）瓦の一部落下、漆喰等の亀裂や落下、石燈籠・墓石の転倒等

2 休校措置

6月		18日	19日	20日	21日	22日
府立	高 校	80校	19校	74校 ※(68校)	4校	2校
	支 援 学 校	21校	6校	23校 ※(21校)	0校	0校
市町 村立	全小中学校	17市町・ 891校	6市町・ 244校	4市町・ 151校	0校	0校
	一 部	0校	2市・8校	3市・9校	0校	0校

※大雨警報による休校数（内数）

3 対応状況

(1) 学校施設、通学路の安全確保

- 6月18日に、各府立学校にブロック塀やフェンス等の学校外周部の工作物他10項目の被害状況の点検を指示。市町村教育委員会にも同様の点検を依頼。
- 6月19日付けで文部科学省から学校におけるブロック塀等の安全点検等について通知があり、20日付けで市町村教育委員会に通知。
- 6月21日に各府立学校に府住宅まちづくり部作成の「コンクリートブロック塀等の点検表」に基づいて点検を指示。市町村教育委員会にも参考送付。
- 通学路におけるブロック塀等の安全点検について、府立学校及び市町村教育委員会に、府住宅まちづくり部と連携して依頼。

(2) 人的支援

- スクールカウンセラーの派遣
高槻市立の小学校に1名を派遣(19日～)、今後、市町村教育委員会から要請があれば追加派遣を検討
- 府教育庁指導主事の派遣
高槻市教育委員会に1名を派遣(21日～)
茨木市教育委員会に1名を派遣(22日～)
- 常勤講師の配置
避難所の設置等により、教職員の負担が大きい小中学校に配置を検討

(3) 国への要望

- 6月21日に、知事から内閣総理大臣に、地震からの復旧にあたり通学路等における子どもの安全・安心の確保を含む課題について、協力、支援を要望。
- 教育庁として、関係部局と連携し、以下の項目について緊急要望を検討
 - ・学校施設の安全確保(点検・補修経費等)
 - ・学校に対する人的支援
 - ・文化財修理費用補助金の拡充
 - ・社会教育施設の安全確保(点検・補修経費等)

整理番号	施設名	施設との連絡確認	人的被害の状況	建物被害の状況	周辺の被災状況 (火災・がけ崩れ等)	ライフラインの被災状況	その他
1	消費生活センター	済・未	有・無	全壊・半壊・無し	有・無	水道 (有・無) ガス (有・無) 電気 (有・無) 電話 (有・無)	平常通り運営
2	パスポートセンター(本所)	済・未	有・無	全壊・半壊・無し	有・無	水道 (有・無) ガス (有・無) 電気 (有・無) 電話 (有・無)	平常通り運営
3	パスポートセンター(りんくう)	済・未	有・無	全壊・半壊・無し	有・無	水道 (有・無) ガス (有・無) 電気 (有・無) 電話 (有・無)	平常通り運営
4	日本万国博覧会 記念公園事務所	済・未	有・無	全壊・半壊・無し	有・無	水道 (有・無) ガス (有・無) 電気 (有・無) 電話 (有・無)	・休園(22日も休園。太陽の 塔入館は21日から再開。) ・中央ゲート一部破損 ・万博記念競技場一部破損 ・大阪日本民芸館・万博記 念公園記念ビル一部ガラス 破損等
5	ピースおおさか	済・未	有・無	全壊・半壊・無し	有・無	水道 (有・無) ガス (有・無) 電気 (有・無) 電話 (有・無)	通常通り開館
6	ドーンセンター (男女参画・府民協働課)	済・未	有・無	全壊・半壊・無し	有・無	水道 (有・無) ガス (有・無) 電気 (有・無) 電話 (有・無)	通常通り開館
7	大阪国際会議場	済・未	有・無	全壊・半壊・無し	有・無	水道 (有・無) ガス (有・無) 電気 (有・無) 電話 (有・無)	平常通り運営
8	ワッハ上方	済・未	有・無	全壊・半壊・無し	有・無	水道 (有・無) ガス (有・無) 電気 (有・無) 電話 (有・無)	通常通り開館
9	オーケストラハウス	済・未	有・無	全壊・半壊・無し	有・無	水道 (有・無) ガス (有・無) 電気 (有・無) 電話 (有・無)	
10	(旧児童文学館)	済・未	有・無	全壊・半壊・無し	有・無	水道 (有・無) ガス (有・無) 電気 (有・無) 電話 (有・無)	
11	江之子島 文化芸術創造センター	済・未	有・無	全壊・半壊・無し	有・無	水道 (有・無) ガス (有・無) 電気 (有・無) 電話 (有・無)	通常通り開館
12	府立大学	済・未	有・無	全壊・半壊・無し	有・無	水道 (有・無) ガス (有・無) 電気 (有・無) 電話 (有・無)	
13	府大(高専)	済・未	有・無	全壊・半壊・無し	有・無	水道 (有・無) ガス (有・無) 電気 (有・無) 電話 (有・無)	建物破損 ・体育館窓 ・天井亀裂 ・タイル
14	OFIX	済・未	有・無	全壊・半壊・無し	有・無	水道 (有・無) ガス (有・無) 電気 (有・無) 電話 (有・無)	
15		済・未	有・無	全壊・半壊・無し	有・無	水道 (有・無) ガス (有・無) 電気 (有・無) 電話 (有・無)	

健康医療部関係の被害及び対応状況

(下線部：前回からの更新)

1 職員及び所管施設の状況

(前回報告 6/21 15:30 から変化なし)

- (1) 職員安否 本庁・出先 常勤職員 982名 (派遣除く)
 全員安否確認済み (H30. 6. 18 11:00AM)
- (2) 部所管施設の被害状況
 ☞保健所、府立5病院、大安研、こころCなど 概ね被害なし
 壁等の亀裂・駐車場アスファルト隆起 茨木保健所
 天井一部損壊等 精神医療センター
- (3) コンクリートブロック塀等の点検結果
 ☞点検対象施設数：25 施設
 上記のうち「不適合」が1つ以上ある施設：4 施設
 ※上記4施設では、応急措置として、標識等を設置

2 府内医療機関の被害及び対応状況

(前回報告 6/21 15:30 から変化なし)

- ☞災害拠点病院 (19病院) 特段被害の情報なし
- ☞その他の医療機関 復旧済み又は対応済み
- ☞透析医療機関の状況 ほとんどの医療機関で透析可能
 322 / 323 医療機関 (6月20日19時00分現在)
 ⇒1医療機関は他施設対応で調整済、来週から再開予定

3 府内水道施設の状況

(前回報告 6/21 15:30 から変化なし)

高槻市、箕面市の断水は解消
 自衛隊による給水支援については終了
 詳細は、別添のとおり

4 災害派遣医療チーム (DMAT) 状況

(前回報告 6/21 15:30 から変化あり)

大阪・兵庫・京都・滋賀へ派遣依頼 ⇒ 活動終了

(参考)

◆府内で活動している医療救護班等

○6月22日予定 (6月21日19:00時点)

・日赤救護班：

3隊13人 (府保健医療調整本部1隊3人、茨木市内避難所2隊10人)

※順次、医療救護活動からボランティア活動に移行予定。

- ・ J R A T（大規模災害リハビリテーション支援関連団体協議会）：
7人（府保健医療調整本部2人、茨木市・高槻市内避難所2隊5人）

◆その他、府保健医療調整本部や各圏域地域保健医療調整本部において、災害医療コーディネーターが活動中

5 避難所に対する保健医療活動の状況 （前回報告 6/21 15:30 から変化あり）

- ☞10市の避難所192カ所の状況を被災市から確認。
- ☞現在、保健所がEMIS（広域災害救急医療情報システム）の入力中。
- ☞引き続き避難所について状況や医療・保健ニーズの確認を実施。
- ☞市の要請に基づき6/21から枚方市、6/22から高槻市にそれぞれ府保健師等を派遣。
- ☞6/20～21に高槻市へ府内DHEAT（災害時健康危機管理支援チーム）を派遣。

6 今後の方針

- ☞DMAT及びDPATの活動終了に伴い、保健所を中心とした地域保健医療体制へ移行
- ☞災害拠点病院と保健所が協力し避難所の被災者にかかる医療・保健のニーズ把握を引き続き実施

7 その他（被災された方へのお知らせ）

- ☞過去の震災でエコノミー症候群が多発していたことから、これを予防するため、「車中泊を避ける」「足を動かす」などの予防を呼びかけ
- ☞地震に関わるこころのケア電話相談設置（報道提供済み）
 - <大阪市・堺市以外のお住まいの方>大阪府こころの健康総合センター
06-6607-8814（直通）
 - <大阪市にお住まいの方>大阪市こころの健康センター
06-6923-0936（直通）
 - <堺市にお住まいの方>堺市こころの健康センター
072-243-5500（直通）

180618 7:58地震

6/22 7:30現在被害状況

道路	<p><u>【参考】市道の規制状況</u></p> <p>・高槻市 栄町 寿栄小学校付近 ブロック塀倒壊 通行止め(う回路有)</p> <p>・箕面市 下止々呂美 土砂崩れのおそれ 通行止め(う回路有)</p>
鉄道	<p>大阪モノレール</p> <p>○<u>運転再開</u></p> <p>(本線) 大阪空港～南茨木</p> <p>(彩都線) 万博記念公園～阪大病院前</p> <p>○<u>運転休止区間(6月23日(土)の運転再開に向けて復旧作業中)</u></p> <p>(本線) 南茨木～門真市</p> <p>(彩都線) 阪大病院前～彩都西</p> <p>本線 振替輸送、彩都線(阪大病院前駅から彩都西駅の間) バス代替輸送。</p> <p>※他のJR路線、私鉄、大阪メトロは通常通り運行</p>
河川	<p><応急復旧でブルーシート養生済>6/22(金)再点検 今朝時点変化なし</p> <p>天野川 天端クラック(交野橋上流左岸)(クラック L=100m) 応急対応済み、通行可</p> <p>天野川 天端クラック(交野橋下流両端)(クラック L=600m) 応急対応済み 通行可</p> <p><復旧済></p> <p>安威川 天端クラック(是推橋付近)(クラック L=100m) 対応済み、通行可</p> <p>大正川 天端クラック(下浅川橋付近)(クラック L=30m) 対応済み、通行可</p>
ダム	異常なし
下水	大きな被害なし
港湾	大きな被害なし
公園	大きな被害なし
土砂災害	<p>枚方市香里園で避難指示(緊急)1世帯・勧告 12世帯 (枚方市)</p> <p>高槻市南平台で避難勧告 20世帯 (高槻市)</p> <p>箕面市下止々呂美の一部避難指示(緊急)5世帯・勧告 1世帯</p> <p>箕面市今宮地区がけ崩れの恐れ避難指示(緊急)8世帯・勧告- 10世帯 (箕面市)</p>

○府内社会福祉施設被災状況 平成30年6月18日午前7時58分発生地震 (6月21日21:00時点)

福祉部

No.	市町村名	社会福祉施設数 (平成29年度時点)			被災状況			被災施設数	
		児童	障がい	高齢	建物被害等	人的被害等	建物被害等	人的被害等	
1	大阪市	735	273	1012	16	児童9 高齢1 (エレベーター停止等)	なし	9	0
2	堺市	175	74	324	1	児童1	なし	1	
3	岸和田市	44	19	66	0	児童11 (エレベーター停止等)	高齢1 (入居者転倒→打撲、施設亀裂)	1	1
4	豊中市	97	62	181	0	児童44 児童4 児童52 障がい1 高齢22 その他1	なし	56	1
5	池田市	22	29	65	0	児童4 児童5 障がい8	なし	4	
6	吹田市	97	37	94	1	障がい1 高齢22	なし	76	
7	泉大津市	21	6	25	0	なし	なし		
8	高槻市	88	31	129	1	障がい8 高齢92 児童74	児童1 (児童養護施設、学校にて怪我) 高齢7 (骨折、打撲)	174	8
9	貝塚市	27	25	34	0	なし	なし	16	
10	守口市	47	19	52	0	児童11 (建物亀裂等) 障がい5	なし		
11	枚方市	73	104	144	0	障がい4 児童32 高齢120 (エレベーター停止等)	高齢4 (ガラス等で裂傷、体調不良者等)	156	4
12	茨木市	75	56	102	0	児童32 高齢82 (壁の亀裂、ガス停止等)	障がい1 (人的被害あり(詳細確認中))	116	4
13	八尾市	45	22	128	0	児童34 (ガス停止、壁のヒビ、ブロック崩れなど) 高齢6 (エレベーター停止等)	高齢3 (体調不良者繰出等)	6	
14	泉佐野市	18	16	53	0	なし	なし		
15	富田林市	16	38	42	0	障がい3 (エレベーター停止等) 高齢33 (エレベーター停止等)	なし	3	
16	寝屋川市	44	26	39	0	児童7 児童1	なし	40	
17	河内長野市	23	8	41	1	児童1	児童なし	1	障がい、高齢は未
18	松原市	23	14	30	0	児童3	なし	3	
19	大東市	26	17	41	0	児童2 (建物亀裂等) 高齢1 (建物亀裂)	なし	3	
20	和泉市	35	30	55	0	児童1	なし	1	
21	箕面市	33	26	41	0	高齢21 (ガス、エレベーター停止) 障がい6 (建物亀裂等、ガス、ポイラ-停止)	高齢1	41	1
22	柏原市	23	8	27	0	児童14 児童1	なし	1	
23	羽曳野市	17	11	26	0	児童1	なし	1	
24	門真市	24	9	39	0	児童4	なし	4	
25	摂津市	24	8	21	0	児童24	なし	24	
26	高石市	11	1	24	0	児童なし	児童なし		
27	藤井寺市	12	11	31	1	なし	児童なし		
28	東大阪市	107	54	241	1	高齢3	なし	3	障がい、高齢は未
29	泉南市	9	14	24	1	なし	なし		
30	四條畷市	13	7	27	0	児童4 (建物亀裂等) 障がい1 (エレベーター停止等)	なし	5	
31	交野市	18	4	25	0	障がい1 児童4	なし	6	
32	大阪狭山市	9	4	21	0	高齢1	なし		
33	阪南市	7	13	26	0	なし	障がい、高齢なし		
34	島本町	10	3	7	0	障がい、高齢なし 高齢1 児童4	なし	5	

No.	市町村名	社会福祉施設数 (平成29年度時点)			被災状況		被災施設数		
		児童	障がい	高齢	その他 (敬称等)	建物被害等	人的被害等	建物被害等 人的被害等	
35	豊能町	2	1	7	0	高齢7 (ガス、エレベーター停止) 障がい1 (ガス、エレベーター停止) 児童2 (ガス、エレベーター停止) 障がい4 (ガス、エレベーター停止)	なし	10	
36	能勢町	1	12	2	1	障がい、高齢なし	なし	4	
37	忠岡町	3	2	11	0	障がい、高齢なし	障がい、高齢なし		
38	熊取町	8	12	24	0	障がい2	なし	2	
39	田尻町	1	1	5	0	なし	なし		
40	岬町	5	7	18	0	障がいなし、高齢なし	障がいなし、高齢なし		
41	太子町	4	9	6	0	なし	なし		
42	河南町	2	2	6	0	なし	なし		
43	千早赤阪村	1	0	3	0	なし	なし		
		2075	1125	3319	24			772	18

○ 施設被災状況

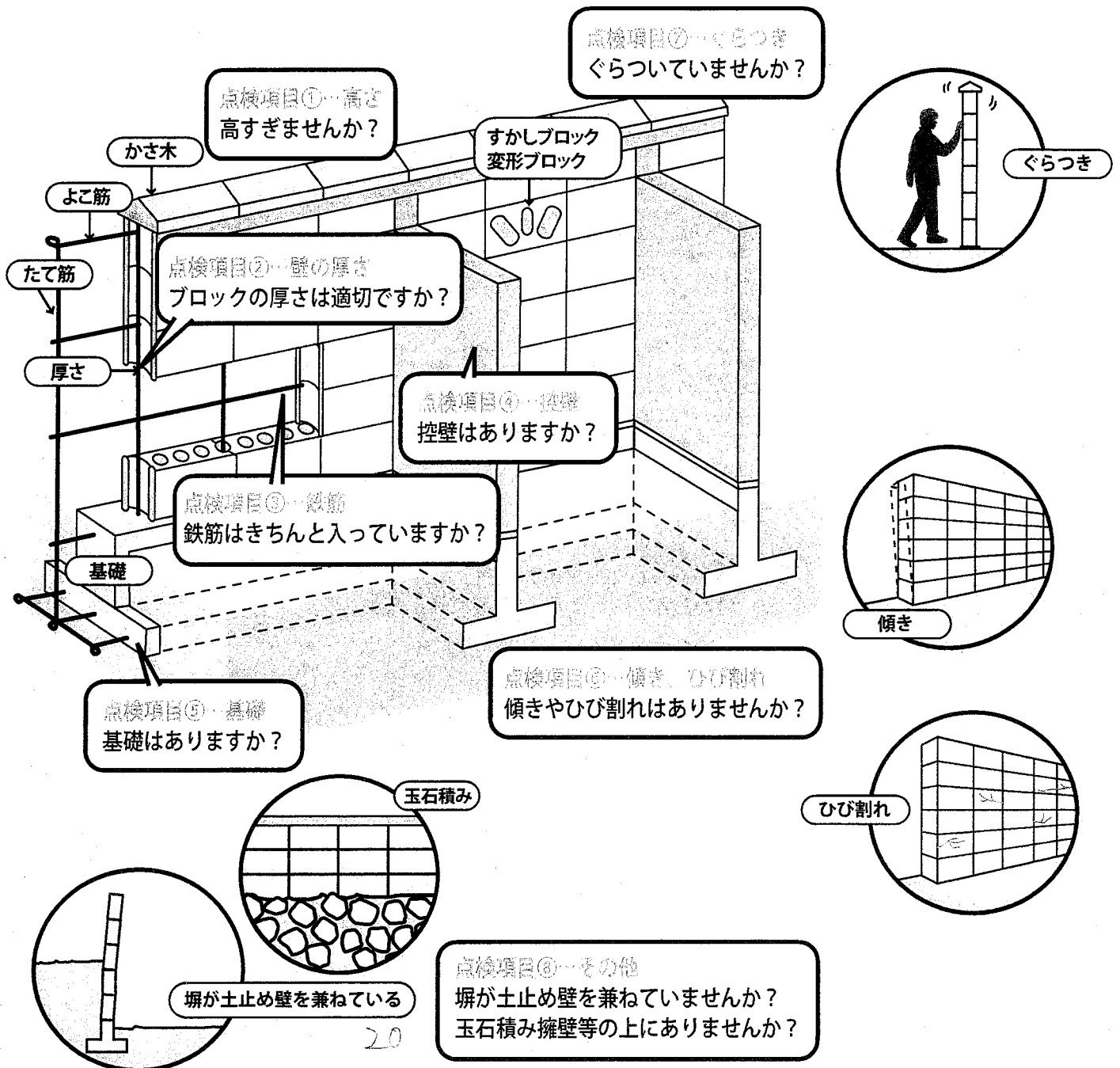
障がい者自立センター、砂川厚生福祉センター、障がい者自立相談支援センター、障がい者交流促進センター (フアインプラザ大阪)、稲スポーツセンター、こんごう福祉センター、障がい者社会参加促進センター、盲人福祉センター、谷町福祉センター、ITステーション、女性相談センター (一時保護所含む)、中央子ども家庭センター (一時保護所含む)、池田子ども家庭センター、吹田子ども家庭センター、東大阪子ども家庭センター、富田子ども家庭センター、岸和田子ども家庭センター、修徳学院、子どもライフサポートセンター、大型児童館 (ビッグバン)、あゆみ寮、のぞみ寮、東貝塚引揚住宅

◆ いずれの施設も人的被害なし。

◆ 稲スポーツセンター、盲人福祉センター、谷町福祉センター、ITステーション、中央子ども家庭センター一時保護所 → エレベーター停止

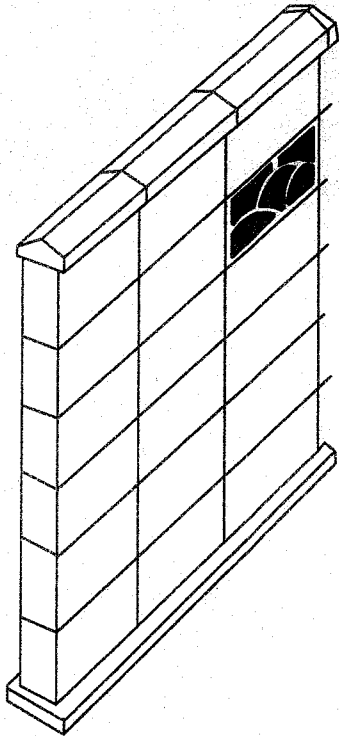
◆ 中央子ども家庭センター一時保護所 → ボイラー停止

平成 30 年 6 月 18 日に発生した大阪府北部を震源とする地震 (M6.1) では、ブロック塀の倒壊が発生し、改めて基準を満たさないブロック塀の危険が認識されたところです。ブロック塀には、法律で定められた基準があり、その安全性の確保は所有者の責任です。「たかがブロック塀」などと安易に考えることなく、しっかり点検を行いましょう。下図の点検項目 (①~⑧) について、裏面の点検表を参考に実施してください。



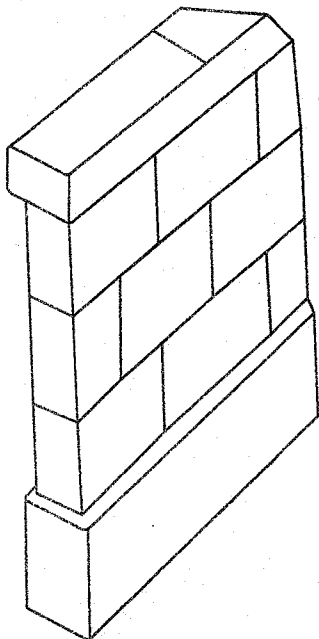
点検表 ※わからない場合は不適合にチェックしてください

▶ **コンクリートブロック塀の場合**



点検項目		点検内容	点検結果	
			適合	不適合
①	高さ	2.2m以下	はい	いいえ
②	壁の厚さ	高さ 2m を超える塀で 15 cm 以上	はい	いいえ
		高さ 2m 以下の塀で 10 cm 以上	はい	いいえ
③	鉄筋	壁内に直径 9 mm 以上の鉄筋が、縦横とも 80 cm 間隔以下で入っており、縦筋は壁頂部および基礎の横筋に、横筋は縦筋にそれぞれかぎ掛けされている	はい	いいえ
④	控壁 (高さ 1.2m を超える時)	3.4m 以内ごとに、直径 9 mm 以上の鉄筋が入った控壁が塀の高さの 1/5 以上突出してある	はい	いいえ
⑤	基礎 (高さ 1.2m を超える時)	丈が 35 cm 以上で根入れ深さが 30 cm 以上の鉄筋コンクリート造の基礎がある	はい	いいえ
⑥	傾き、ひび割れ	全体的に傾いていない、又は 1 mm 以上のひび割れがない	はい	いいえ
⑦	ぐらつき	人の力でぐらつかない	はい	いいえ
⑧	その他	塀が土止め壁を兼ねていない、又は玉石積み擁壁等の上でない	はい	いいえ

▶ **組積造の場合 (鉄筋が入っていないコンクリートブロック塀を含む)**



点検項目		点検内容	点検結果	
			適合	不適合
①	高さ	1.2m 以下	はい	いいえ
②	壁の厚さ	各部分の厚さがその部分から壁頂までの垂直距離の 1/10 以上ある	はい	いいえ
③	鉄筋	—	—	—
④	控壁	4m 以内ごとに壁面からその部分の②が 1.5 倍以上突出している、又は②の必要寸法の 1.5 倍以上ある	はい	いいえ
⑤	基礎	根入れ深さが 20 cm 以上ある	はい	いいえ
⑥	傾き、ひび割れ	全体的に傾いていない、又は 1 mm 以上のひび割れがない	はい	いいえ
⑦	ぐらつき	人の力でぐらつかない	はい	いいえ
⑧	その他	塀が土止め壁を兼ねていない、又は玉石積み擁壁等の上でない	はい	いいえ

▶ **評価**

点検結果はいかがでしたか？ 8 項目のうち、1 つでも不適合があれば、ブロック塀等の安全対策が必要と考えられますので、専門家へご相談ください。

▶ **相談窓口**

大阪府住宅まちづくり部 建築指導室 審査指導課 確認・検査グループ 受付時間：平日 9:00 ~ 18:00

TEL：06-6941-0351 (代表) 内線：3026・4323 / 06-6210-9724 (ダイヤルイン)

※大阪市、豊中市、堺市、東大阪市、吹田市、高槻市、守口市、枚方市、八尾市、寝屋川市、茨木市、岸和田市、箕面市、門真市、池田市、和泉市、羽曳野市については、各市にお問合せください。その他の市町村については、上記にお問合せください。

一般財団法人 大阪建築防災センター
 一般社団法人 大阪府建築士事務所協会
 公益社団法人 大阪府建築士会
 公益社団法人 日本建築家協会近畿支部

TEL：06-6942-0190
 TEL：06-6946-7065
 TEL：06-6947-1966
 TEL：06-6229-3371

受付時間：平日 10:00 ~ 16:30
 受付時間：平日 10:00 ~ 17:00
 受付時間：平日 13:00 ~ 16:00
 受付時間：平日 10:00 ~ 17:00 (※要予約)

避難所状況一覧

災害名称： 20180618地震
地域名： すべて

市町村名	開設避難所数		避難者数(報告)		避難者数(指示)		避難者数(自主)		避難者数最大時時点
	現時点(箇所)	最大時(箇所)	現時点(人)	最大時(人)	現時点(人)	最大時(人)	現時点(人)	最大時(人)	
大阪市	1	118	0	0	0	0	2	230	2018/06/18 11:22
堺市									
岸和田市	0	2	0	0	0	0	0	0	2018/06/20 18:30
豊中市	8	62	0	0	0	0	7	89	2018/06/18 14:03
池田市	0	0	0	0	0	0	0	0	
吹田市	4	40	0	0	0	0	6	76	2018/06/19 12:00
泉大津市									
高槻市	27	119	11	18	0	0	190	605	2018/06/19 06:00
貝塚市									
守口市	2	32	0	0	0	0	7	33	2018/06/18 15:56
枚方市	53	53	0	0	0	4	203	268	2018/06/20 07:31
茨木市	74	74	0	0	0	0	506	686	2018/06/19 07:07
八尾市									
泉佐野市									
富田林市									
寝屋川市	6	6	0	0	0	0	2	11	2018/06/20 02:00
河内長野市									
松原市									
大東市									
和泉市									
美面市	1	14	0	0	0	0	3	133	2018/06/20 09:02
柏原市									
羽曳野市									
門真市	0	0	0	0	0	0	0	0	
摂津市	5	28	0	0	0	0	27	71	2018/06/18 15:05
高石市									

避難所状況一覧

災害名称： 20180618地震
地域名： すべて

市町村名	開設避難所数			避難者数(報告)		避難者数(指示)		避難者数(自主)		避難者数最大時時点
	現時点 (箇所)	最大時 (箇所)	最大時時点	現時点 (人)	最大時 (人)	現時点 (人)	最大時 (人)	現時点 (人)	最大時 (人)	
藤井寺市			-							-
東大阪市			-							-
泉南市			-							-
四條畷市	0	14	2018/06/18 09:40	0	0	0	0	0	4	2018/06/18 11:06
交野市	0	6	2018/06/18 17:04	0	0	0	0	0	11	2018/06/20 00:03
大阪狭山市			-							-
阪南市			-							-
高本町	0	3	2018/06/18 14:30	0	0	0	0	0	158	2018/06/18 14:30
豊能町			-							-
能勢町			-							-
忠岡町			-							-
熊取町			-							-
田尻町			-							-
岫町			-							-
太子町			-							-
河南町			-							-
千早赤阪村			-							-
合計	181	571		11	18	0	4	953	2,375	

平成30年6月22日 6:30現在

■支援内容

1) 物資

○ブルーシート

提供済み (6/19) 3,000枚 豊中市、高槻市、守口市、枚方市、茨木市、摂津市
四條畷市、交野市

(6/20) 3,900枚 吹田市、高槻市、箕面市

(6/21) 2,700枚 高槻市

提供予定 (6/22) 1,400枚 茨木市、箕面市、摂津市、四條畷市

(6/23) 2,500枚 枚方市、茨木市、交野市

○食糧 アルファ化米等

提供済み (6/19) 750食 茨木市

○段ボールベッド

提供済み (6/20) 54セット 茨木市

提供予定 (6/23~24) 100セット 高槻市

(6/22) 35セット 茨木市

○段ボール間仕切り (6/22) 5セット 茨木市

5セット 高槻市

○企業の無償提供

飲料水(コカコーラ) (6/20) 32ケース 守口市

子どもおむつ(花王) (6/21) 200ケース 吹田市

弾性ストッキング(グンゼ) (6/22 到着予定) 250足 枚方市

250足 高槻市

2) その他

○災害活動車両(大阪ガス)への駐車場の確保

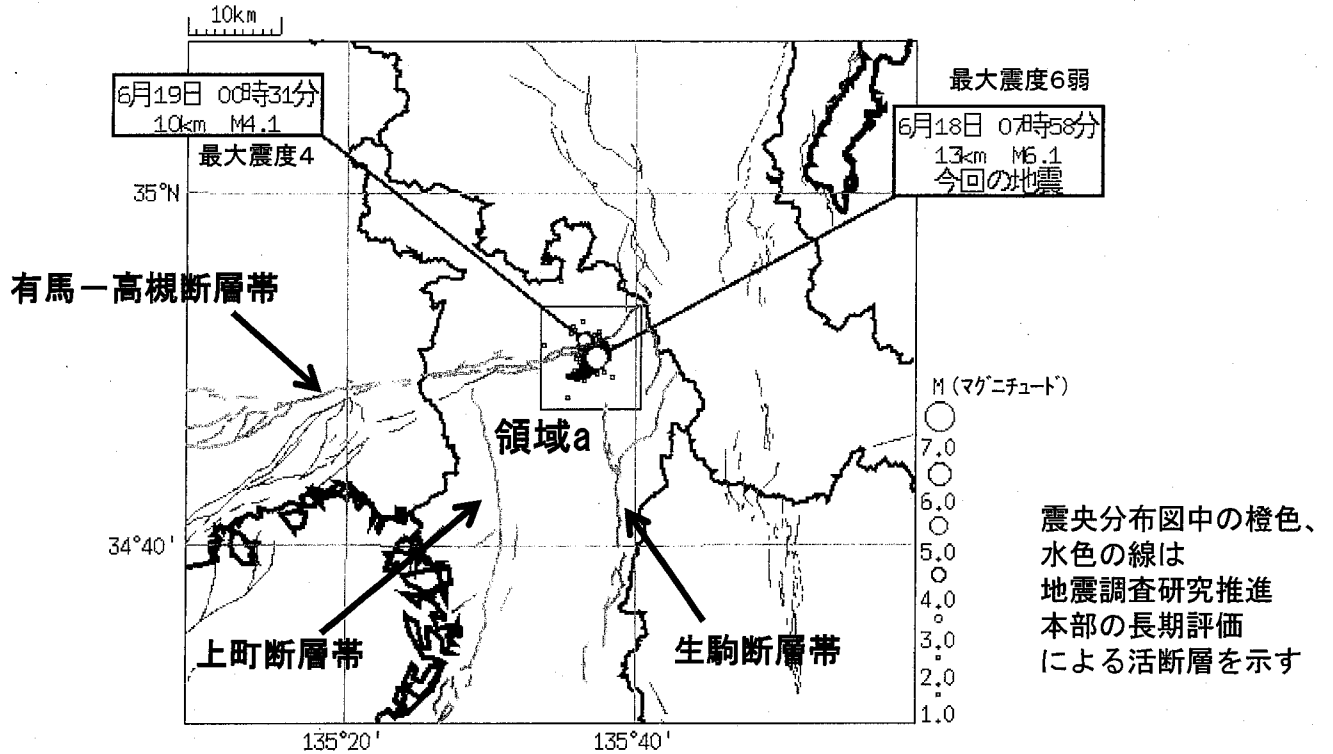
日本万国博覧会記念公園

車両700台分

平成30年6月18日 大阪府北部の地震 地震活動の状況（6月22日07時現在）

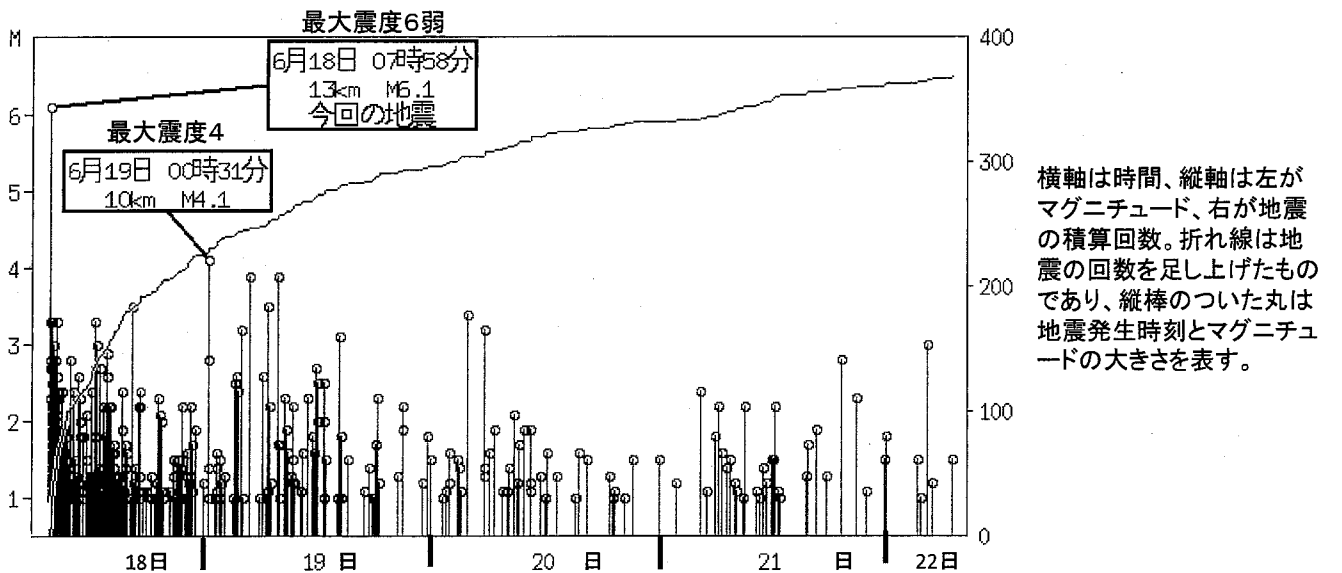
震央分布図

（2018年6月18日07時00分～6月22日07時00分、マグニチュード1.0以上、深さ0～20km）



* 地図は、国土地理院発行の『数値地図 25000 (行政界・海岸線)』を使用しています。図版作成にはGMT(Generic Mapping Tool[Wessel,P.,and W.H.F.Smith,New,improved version of Generic Mapping Tools released,EOS Trans.Amer.Geophys.U.,vol.79(47),pp.579,1998])を使用しています。

震央分布図の領域a内の地震活動経過および回数積算図



<資料の利用上の留意点>

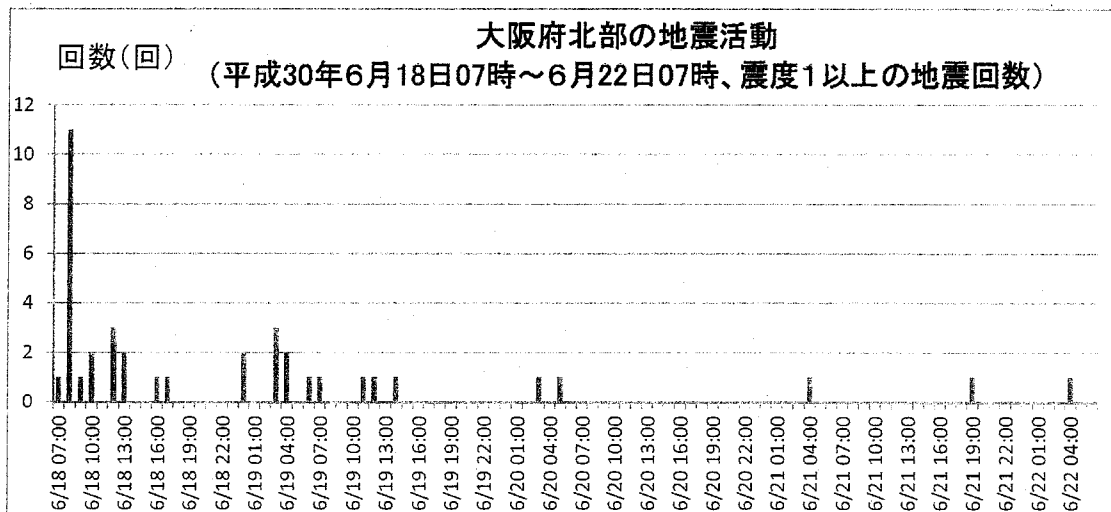
- ・表示している震源について、22日の震源は自動処理による結果を用いています。
- ・地震情報で発表した震源要素等と異なる場合があります。
- ・発破等の地震以外のものや、震源決定時の計算誤差の大きなものが表示されることがあります。
- ・個々の震源の位置や規模ではなく、震源の分布具合や活動の盛衰に着目して地震活動の把握にご利用ください。
- ・この資料は、今後の精査により変更することがあります。

平成30年6月18日 大阪府北部の地震 震度観測の状況（6月22日07時現在）

時間帯	最大震度別回数									震度1以上を 観測した回数		備考
	1	2	3	4	5弱	5強	6弱	6強	7	回数	累計	
6/18 07時-24時	14	6	1	0	0	0	1	0	0	22	22	※
6/19 00時-24時	6	3	2	1	0	0	0	0	0	12	34	
6/20 00時-24時	0	2	0	0	0	0	0	0	0	2	36	
6/21 00時-24時	2	0	0	0	0	0	0	0	0	2	38	
6/22 00時-07時	1	0	0	0	0	0	0	0	0	1	39	

時間帯	最大震度別回数									震度1以上を 観測した回数		備考
	1	2	3	4	5弱	5強	6弱	6強	7	回数	累計	
6/21 00時-01時	0	0	0	0	0	0	0	0	0	0	36	
01時-02時	0	0	0	0	0	0	0	0	0	0	36	
02時-03時	0	0	0	0	0	0	0	0	0	0	36	
03時-04時	0	0	0	0	0	0	0	0	0	0	36	
04時-05時	1	0	0	0	0	0	0	0	0	1	37	
05時-06時	0	0	0	0	0	0	0	0	0	0	37	
06時-07時	0	0	0	0	0	0	0	0	0	0	37	
07時-08時	0	0	0	0	0	0	0	0	0	0	37	
08時-09時	0	0	0	0	0	0	0	0	0	0	37	
09時-10時	0	0	0	0	0	0	0	0	0	0	37	
10時-11時	0	0	0	0	0	0	0	0	0	0	37	
11時-12時	0	0	0	0	0	0	0	0	0	0	37	
12時-13時	0	0	0	0	0	0	0	0	0	0	37	
13時-14時	0	0	0	0	0	0	0	0	0	0	37	
14時-15時	0	0	0	0	0	0	0	0	0	0	37	
15時-16時	0	0	0	0	0	0	0	0	0	0	37	
16時-17時	0	0	0	0	0	0	0	0	0	0	37	
17時-18時	0	0	0	0	0	0	0	0	0	0	37	
18時-19時	0	0	0	0	0	0	0	0	0	0	37	
19時-20時	1	0	0	0	0	0	0	0	0	1	38	
20時-21時	0	0	0	0	0	0	0	0	0	0	38	
21時-22時	0	0	0	0	0	0	0	0	0	0	38	
22時-23時	0	0	0	0	0	0	0	0	0	0	38	
23時-24時	0	0	0	0	0	0	0	0	0	0	38	
6/22 00時-01時	0	0	0	0	0	0	0	0	0	0	38	
01時-02時	0	0	0	0	0	0	0	0	0	0	38	
02時-03時	0	0	0	0	0	0	0	0	0	0	38	
03時-04時	0	0	0	0	0	0	0	0	0	0	38	
04時-05時	1	0	0	0	0	0	0	0	0	1	39	
05時-06時	0	0	0	0	0	0	0	0	0	0	39	
06時-07時	0	0	0	0	0	0	0	0	0	0	39	
総計	23	11	3	1	0	0	1	0	0		39	

※[6/20更新] 精査により6月18日の回数を変更しました。(震度1:11回→14回、震度2:5回→6回)



＜資料の利用上の留意点＞

- ・気象庁HP ポータルサイトより作成しました。
- ・http://www.data.jma.go.jp/svd/eqev/data/2018_06_18_oosaka/jishinkaisu.pdf
- ・この資料は速報値であり、後日変更する場合があります。

今後の天候について

平成30年6月22日08:00 大阪管区気象台

【概況】

今日は、高気圧に覆われて晴れるでしょう。

明日は、梅雨前線の北上により朝から夜にかけて雨が降る見込みです。

＜注意事項＞

今日は気温が高く、被災地周辺を含む各地で最高気温が30度を超える見込みです。避難生活や復旧作業等による熱中症などの健康管理に注意してください。

明日は、梅雨前線の北上による雨が予想されます。地震で揺れの大きかった地域では、地盤の緩んでいる所があり、少ない雨でも土砂災害の発生するおそれがあります。最新の気象情報にご留意ください。

北大阪周辺(大阪市含む)で予想される3時間降水量

時間帯(時)	22日(金曜日)					
	06-09	09-12	12-15	15-18	18-21	21-24
最大3時間降水量(ミリ)	-	-	-	-	-	-

警報級の可能性(21日～22日)

時間帯(時)	22日		23日	
	06-18	18-06	06-24	06-24
警報級可能性	-	-	-	-

23日(土曜日)

時間帯(時)	00-03	03-06	06-09	09-12	12-15	15-18	18-21	21-24
最大3時間降水量(ミリ)	-	1	2	18	26	14	2	-

