

平成30年6月21日 17時00分
大阪府災害対策本部事務局
連絡先：内線 6021
直通 6944-6021

※前回からの修正は、下線部分

大阪府北部を震源とする地震

1 危機管理体制

平成30年6月18日 7:58 災害対策本部設置

2 地震の状況（震度4以上）

(1) 地震発生日時 6月18日（月）午前7時58分

震央 大阪府北部 深さ13km

規模 マグニチュード6.1

最大震度 6弱

津波 なし

(2) 地震発生日時 6月19日（火）午前0時31分

震央 大阪府北部 深さ10km

規模 マグニチュード4.1

最大震度 4

津波 なし

3 被害状況等

(1) 人的被害及び住家被害（速報値）6月21日 15時00分時点

市町村	人的被害（人）			住家被害（棟）※			非住家被害
	死者数※	負傷者数	行方不明者数	全壊数	半壊数	一部損壊	
合計	5	<u>332</u>			<u>29</u>	<u>1,911</u>	<u>274</u>

市町村詳細は、別添1「市町村別被害状況」を参照。

※死者数については、災害関連死であるかどうか確認中。

※住宅被害状況については、集計中の市町あり。

(2) ライフライン

ガス	未復旧 <u>106,778</u> 戸 (高槻市： <u>43,088</u> 戸・茨木市： <u>62,967</u> 戸、摂津市：1,208 戸、吹田市： <u>723</u> 戸) ただし、火災・倒壊等により若干の変動を伴うものもある。 なお、順次再開を行い、6月25日を目途に全て復旧見込み
----	---

※ 電気、水道、下水道、通信については通常通り

なお、水道の詳細については、別添2のとおり

(3) 交通等

① 鉄道（運休中の路線・区間）

区 分	路 線 等
大阪モノレール	一部運転再開（大阪空港駅～万博記念公園駅）、約10～20分間隔 本線（万博記念公園駅～門真市駅）振替輸送（始発より）、彩都線（万博記念公園駅～彩都西駅）バス代替輸送（6：00～）、復旧作業は22日頃までかかる見込み。

※ 他の鉄道は運転再開済み

② 道路（通行止道路・区間等）

- ・府道・高速道路・国道等を含む他の路線の被害及び通行止め箇所なし

③ 空港

- ・関西国際空港、伊丹空港、神戸空港、八尾空港：通常通り運行

④ 港湾

- ・府管理港湾：被害なし
- ・大阪市管理港湾：K岸壁照明柱が曲がり（落下物等危険事態は回避済）

咲洲パデストリアンデッキ及び船客上屋のエレベーター停止中（復旧済）

⑤ 河川

- ・天野川（交野市） 交野橋下流両端天端クラック 600m応急対応済み・通行可
- ・天野川（交野市） 交野橋上流左岸天端クラック 100m応急対応済み・通行可
- ・大正川（茨木市） 下浅川橋付近天端クラック 30m復旧済み・通行可
- ・安威川（茨木市） 是推橋下流右岸天端クラック 100m復旧済み・通行可

⑥ 土砂災害

- ・枚方市香里園で避難指示（緊急）1世帯、避難勧告12世帯
- ・箕面市下止々呂美の一部避難指示（緊急）5世帯、避難勧告13世帯
- ・箕面市今宮地区 避難指示（緊急）8世帯、避難勧告24世帯
- ・高槻市南平台で避難勧告20世帯

4 府内原子力施設の状況

- ・被害なし

5 石油コンビナートの状況

- ・被害なし

6 庁舎及び各部局被害情報

- ・別添3のとおり

7 避難所開設情報等（6月21日15:00時点）

- ・避難所開設：196箇所 避難者数：1,107人（避難勧告 11人、避難指示 0人、自主避難 1,096人）
詳細は、別添4のとおり

8 災害救助法の適用決定（6月18日17:30）

大阪市、豊中市、吹田市、高槻市、守口市、枚方市、茨木市、寝屋川市、箕面市、摂津市、
四條畷市、交野市、島本町

9 支援について

（1）人的支援

○大阪府

- ・18日より危機管理室から先遣隊2名を派遣
- ・19日より職員2名を、20日より3名を連絡員として、高槻市、茨木市、箕面市に配置
- ・高槻市に職員30名を派遣（20日～22日）、物資拠点の開設等に従事
- ・本日午後より茨木市に職員30名を派遣済み

○関西広域連合

第一部隊（20日～） 高槻市6名、茨木市5名を派遣（21日現在）

（2）物資等支援

- ・ブルーシート、食料（アルファ化米など）、段ボールベッド・間仕切り等
詳細は別添5のとおり

10 自衛隊情報及び活動状況

○災害派遣：6月18日12:00に要請

- ・茨木市で入浴支援実施中（21日以降は、12:00から21:00の予定）
- ・高槻市で入浴支援開始（21日以降は、12:30から21:00の予定）
- ・高槻市で破損家屋への応急対策支援（要支援者へのブルーシート養生）を実施中
（21日22件整備済み）

○情報収集のため、各市に連絡員を派遣

（茨木市・高槻市）

11 気象台情報

- ・本地震による地盤の緩みを考慮し、揺れの大きかった市町村については、（1）大雨警報及び注意報の発表基準及び（2）土砂災害警戒情報発表基準を暫定的に引き下げて運用。

以下、基準値を引き下げる市町村。

（1）大阪市・高槻市・枚方市・茨木市・箕面市・豊中市・吹田市・寝屋川市・摂津市・交野市・
島本町

（2）高槻市、枚方市、茨木市、箕面市、豊中市、吹田市、寝屋川市、交野市、島本町

- ・地震活動の状況及び今後の天候について

別添6のとおり

被害状況(速報報告)(被害状況集約)

市町村名	人的被害(人)			計	住家被害(棟)			計	非住家被害(棟)
	死亡	行方不明	重傷		軽傷	全壊	半壊		
大阪市	1	0	0	67	0	0	93	93	93
堺市	0	0	0	0	0	0	0	0	0
岸和田市	0	0	0	0	0	0	0	0	0
豊中市	0	0	1	37	36	0	約 130	約 130	約 10
池田市	0	0	0	7	7	0	8	8	31
吹田市	0	0	0	53	53	0	270	270	51
泉大津市	0	0	0	0	0	0	0	0	0
高槻市	3	0	1	40	36	0	0	0	0
貝塚市	0	0	0	0	0	0	0	0	0
守口市	0	0	0	7	7	0	68	68	21
枚方市	0	0	0	22	約 22	約 9	約 153	約 162	0
茨木市	1	0	0	62	約 62	約 20	約 900	約 920	約 3
八尾市	0	0	0	1	1	0	0	0	0
泉佐野市	0	0	0	0	0	0	0	0	0
富田林市	0	0	0	1	1	0	0	0	0
寝屋川市	0	0	0	9	9	0	82	82	約 41
河内長野市	0	0	0	0	0	0	0	0	0
松原市	0	0	0	0	0	0	0	0	0
大東市	0	0	0	9	9	0	0	0	2
和泉市	0	0	0	3	3	0	0	0	0
箕面市	0	0	2	6	4	0	29	29	13
相模市	0	0	0	0	0	0	0	0	0
羽曳野市	0	0	0	0	0	0	0	0	0
門真市	0	0	0	0	0	0	0	0	0
狹津市	0	0	0	6	6	0	137	137	0
高石市	0	0	0	0	0	0	0	0	0
藤井寺市	0	0	0	0	0	0	0	0	0
東大阪市	0	0	0	2	2	0	0	0	0
泉南市	0	0	0	0	0	0	0	0	0
四條畷市	0	0	0	2	2	0	32	32	0
交野市	0	0	0	2	約 2	0	0	0	0
大阪狭山市	0	0	0	0	0	0	0	0	0
阪南市	0	0	0	0	0	0	0	0	0
島本町	0	0	0	0	0	0	3	3	9
豊能町	0	0	0	0	0	0	0	0	0
能勢町	0	0	0	0	0	0	6	6	0
忠岡町	0	0	0	0	0	0	0	0	0
熊取町	0	0	0	0	0	0	0	0	0
田尻町	0	0	0	0	0	0	0	0	0
岬町	0	0	0	0	0	0	0	0	0
太子町	0	0	0	0	0	0	0	0	0
河南町	0	0	0	0	0	0	0	0	0
千早赤阪村	0	0	0	0	0	0	0	0	0
合計	5	0	4	337	約 328	約 29	約 1,911	約 1,940	約 274

水道関係被害状況

6月21日 14:30現在

事業体名	震度5弱↑	断水有	被害
大阪市	○		断水なし、濁水なし 浄配水場:被害なし 漏水:配水管5カ所(全て対応済み)、給水管8カ所(全て対応済み)
能勢町	○		被害なし
豊能町	○		断水、施設被害なし 濁水:6/19 15:30ころ解消 応急給水:6/19 15:30 終了
池田市	○		被害なし
箕面市	○		<断水>⇒6/19 11時解消 <濁水>⇒6/19 16時解消 <応急給水>⇒6/19 20時終了 ・施設被害状況→給水管破損1件(外院3丁目)⇒復旧済
豊中市	○		断水なし 濁水解消
吹田市	○		断水なし 濁水:余震により、一部にて濁水があり、洗管対応(配水管)⇒16:30対応完了 6/20 7時に災害給水拠点8カ所再開(13時から4カ所①②⑥⑧)→18時で終了 6/21実施なし) (①泉浄水所②片山浄水所③蓮間配水場④津雲配水場⑤山田配水場⑥佐井寺配水場⑦千里山配水場⑧健都耐震性貯水槽)
摂津市	○		断水なし 施設被害:復旧済(太中浄水場のPCタンクφ300導入管が破裂) 漏水:復旧済(30件) 濁水:余震により市内配水支管の一部で繰り返し濁水が発生(継続対応中)
茨木市	○		断水なし、施設被害なし、濁水復旧済み 漏水2件復旧済み
高槻市	○		断水:解消 施設被害:市水道管の被害状況については、大きな被害は確認されていない。 濁水:洗管作業が終了し、水質検査の後、濁水が解消したことを確認した。 <応急給水> 避難所となっている市立小中学校及び給水拠点3箇所のすべて応急給水箇所での活動を終了
島本町	○		断水なし 濁水:なし
枚方市	○		断水なし 施設被害:被害なし 漏水:給水管3件(2件解消、1件は6月22日対応予定) 濁り水:収束
寝屋川市	○		断水なし 施設被害:配水池の空気弁漏れ(対応済)、水管橋の水漏れなど(1件済、1件対応中 配水への影響なし) 漏水なし 濁水:市内、給水管で発生⇒収束
守口市	○		被害なし(配水管・浄水場) 濁水:収束(注意喚起の広報は実施)
門真市			濁水:解消
交野市	○		断水なし 漏水 解消済 濁水 9件(対応済み)
大東市			断水なし 濁水 4件(対応済み)
東大阪市			被害なし
八尾市			被害なし
柏原市			被害なし

水道関係被害状況

藤井寺市			被害なし
松原市			被害なし
羽曳野市			異常、漏水なし
富田林市			被害なし
河内長野市			被害なし
河南町			被害なし
大阪狭山市			被害なし
堺市			被害なし
高石市			被害なし
泉大津市			被害なし
忠岡町			被害なし
和泉市			被害なし
岸和田市			被害なし
貝塚市			被害なし
泉佐野市			被害なし
熊取町			被害なし
田尻町			被害なし
泉南市			被害なし
阪南市			被害なし
岬町			被害なし
大阪広域水道企業団(四條畷)			被害なし
大阪広域水道企業団(太子)			被害なし
大阪広域水道企業団(千早赤阪)			被害なし
大阪広域水道企業団(用水供給)	○		全ての復旧完了(6/21 5時15分ごろに吹田市及び豊中市の一部地域への送水再開)
泉北水道企業団			被害なし

日水協 応援給水		高槻市 箕面市	(対応終了)
自衛隊 給水活動		高槻市 箕面市	(対応終了)

各部局被害情報

【財務部】

《三島府民センタービル》

- ・ガラス 56枚破損 (これまでの報告 20枚)
- ・天井蛍光灯垂れ下がり6箇所 (これまでの報告なし)

【総務部】

咲洲庁舎、新別館、本館、別館 復旧了

【商工労働部】

■本庁関係

⇒ 被害なし

■出先機関

○計量検定所

天井スピーカ2ヶ所でビスの剥脱、天井点検口1ヶ所で取付部の剥離による垂下り天井ボードの一部にたわみ

⇒ 垂下りについては、職員にて対応済

○北大阪技専校

⇒ 天井の塗装一部剥離。剥がれた粉等は職員にて清掃済。

○南大阪技専校

⇒ 地震後、EV点検により復旧せず、原因調査の結果、基盤交換が必要と判明復旧に時間を要することが判明した。

○芦原技専校

⇒ 2階会議室の天井エクспанション(つなぎ目の金具)落下
落下した金具は職員にて撤去済。

○総合労働事務所、技専校(東大阪、障がい者、夕陽丘)

⇒ 被害なし

■その他主な施設

○産業技術研究所、マイドーム大阪(産振機構)

⇒ 被害なし

○西成労働福祉C

⇒ 3階寄り場中央付近の天井一部剥離。落下物を職員にて撤去済
落下区域はバリケードで囲い、立ち入り禁止措置済。

震災後の雨天時に、天井一部剥離部分より少量の雨水漏れあり

【環境農林水産部】

〔府施設〕

■大阪府中央卸売市場

◆市場機能

18日の被災当日から現在まで開場しており、青果・水産とも取扱量には影響なし。

◆市場施設の被害

①青果卸売棟（3階建）

卸売場（1F）及び事務所（3F）等で、外壁、配管、内装、窓ガラス等に被害あり。

20日の降雨による2箇所の雨漏りは、同日午後に応急措置済み

②水産卸売棟（4階建）

事務所（3F、4F）等で、外壁、配管、内装、窓ガラス等に被害あり。

20日の降雨による被害

⇒ 2F～3Fにかけて12箇所で雨漏りが発生。

20日中に5箇所については復旧済み。残り7箇所についても、21日復旧済み。

・18日17時頃から、応急危険度判定士及び公共建築室職員が、両棟の現地確認をした結果、建物の躯体には問題はないことが判明した。

③水産中卸棟（2階建）

店舗の屋上に敷設された上水道配管に亀裂。そこからの漏水を確認。応急措置等検討中。

〔その他〕

■府民の森

くろんど園地（交野市）の管理道に落石。これにより管理道の幅員が約1m減少中。

管理車両の通行は可能。カラーコーンを配置し応急対応。近日中に指定管理者により撤去予定

■ため池（9箇所）

○ため池本体（7箇所）

・堤体にクラックあり

交野市：1箇所、枚方市：3箇所、島本町：1箇所、高槻市：1箇所

計6箇所について、全て養生済み（ブルーシート被覆）

・余水吐にクラックあり

高槻市：1箇所 ⇒ 21日現在、ため池水位を低下措置中

○その他ため池関連（2箇所）

- ・堤とは反対側の地山側で石積が崩壊

茨木市のため池1箇所 ⇒ 養生済み（ブルーシート被覆）

- ・ため池の付帯施設（小屋）

交野市のため池1箇所に付帯する施設（小屋）の基礎部分に被害発生。

⇒ 貯水機能への影響なし。後日、当小屋自体を撤去予定。

■農地・農業用施設（ため池以外）の被害（法面の一部崩壊など）

○農地（7箇所）

- ・茨木市：4箇所、寝屋川市：1箇所 ⇒ ブルーシートで保護措置済み

- ・茨木市：2箇所 ⇒ 21日現場確認中

○水路（3箇所）の被害（水路のクラックなど）

- ・高槻市：2箇所 ⇒ 応急措置済み

- ・豊能町：1箇所 ⇒ 21日現場確認中

■市町村のごみ焼却施設（全て、ごみ収集及び焼却上の支障なし。）

- ・茨木市環境衛生センター

3炉の内、1炉でボイラー配管が損傷し停止中。 ⇒ 6/25 目途で復旧予定。

- ・吹田市資源循環エネルギーセンター

2炉の内、1炉でパイプが破損し停止中。 ⇒ 6/21 復旧済み。

- ・箕面市環境クリーンセンター

2炉の内、1炉でボイラーの固定ボルトが1本破損。給水タンクも損傷しており停止中。

⇒6/22 目途で復旧予定

【政策企画部】

■空港関連

○伊丹空港

- ・通常どおり運航
- ・リムジンバスは、通常通り運行
- ・モノレールは、大阪空港駅～万博記念公園駅間：6月20日始発から運転を再開

○関西国際空港

- ・通常どおり運航
- ・リムジンバス、JR、南海は通常どおり運行

○神戸空港

- ・通常どおり運航中
- ・リムジンバスは、通常通り運行

■京都大学複合原子力科学研究所（旧：京都大学原子炉実験所）】

※現在 KUR、KUCA とも定期点検中につき、運転停止中。

- ・原子炉施設、電気系施設の損傷や異常なし（燃料も異常なし）
- ・職員の安全確認済

■府立青少年海洋センター

- ・けが人及び建物の被害なし
- ・エレベーターが停止（復旧済み）

【会計局】【IR推進局】【副首都推進局】【議会事務局】【監査委員事務局】

【人事委員会事務局】

⇒被害状況なし

学校等の被害状況等について

1 被害状況（政令市は除く）

(1) 児童生徒の人的被害 ※自宅での負傷も含む

(公立)

- ・府立 高校8名（いずれも軽傷）、支援学校2名（いずれも軽傷）
- ・市町立
幼稚園1名（軽傷）、小学校12名（軽傷11名、死亡1名）、
中学校18名（軽傷16名、重傷2名）

(私立)

- ・小学校3名、中学校5名、高校5名、専修学校等14名（いずれも軽傷）

(2) 物的被害

学校施設の外壁やひび割れ等の状況を含む緊急点検を実施。市町村教育委員会及び私立学校園にも同様に点検を依頼済。

(公立)

- ・府立 高校102校（ブロック塀42、外壁24、天井・照明器具27校他）
支援学校24校（ブロック塀11、外壁6、天井・照明器具8校他）
- ・市町立 幼稚園32園、認定こども園5園、小学校220校、
中学校110校、義務教育学校2校

(私立)

- ・幼稚園87園、小学校5校、中学校23校、高校38校、通信制1校、
専修学校等73校

(主な被害状況)

- ・天井・外壁亀裂、体育館照明落下・破損、水道管破裂等

2 休校等措置

6月21日（木）に休校等の措置を講ずる学校は以下のとおり。

(1) 府立学校（4校）

- ・芥川、三島、茨木工科、茨木西の各高校

(2) 市立学校

(終業繰り上げ)

- ・高槻市の全小・中学校

3 所管施設

- ・中之島図書館で被害あり（柱一部破損、壁クラック等）。
- ・教育センター、中央図書館、少年自然の家、府立体育会館、門真スポーツセンター、漕艇センター、臨海スポーツセンター、近つ飛鳥博物館、弥生文化博物館の各施設については、人的被害、物的被害ともなし。

4 通学時の安全確保

児童生徒の登下校の安全確保について、18日に、府立学校及び市町村教育委員会に対し、注意喚起を文書で指示。

5 府内文化財

(被害件数) 29件

- ・重要文化財(建造物) 9件
- ・登録有形文化財(建造物) 9件
- ・重要文化財(美術工芸品) 1件
- ・特別史跡 1件
- ・史跡 5件
- ・名勝 1件
- ・登録記念物 3件

(被害状況)

- ・瓦の一部落下、漆喰壁の亀裂や落下、石燈籠・墓石の転倒など

整理番号	施設名	施設との連絡確認	人的被害の状況	建物被害の状況	周辺の被災状況 (火災・がけ崩れ等)	ライフラインの被災状況	その他
1	消費生活センター	済・未	有・無	全壊・半壊・無し	有・無	水道 (有・無) ガス (有・無) 電気 (有・無) 電話 (有・無)	平常通り運営
2	パスポートセンター(本所)	済・未	有・無	全壊・半壊・無し	有・無	水道 (有・無) ガス (有・無) 電気 (有・無) 電話 (有・無)	平常通り運営
3	パスポートセンター(りんくう)	済・未	有・無	全壊・半壊・無し	有・無	水道 (有・無) ガス (有・無) 電気 (有・無) 電話 (有・無)	平常通り運営
4	日本万国博覧会 記念公園事務所	済・未	有・無	全壊・半壊・無し	有・無	水道 (有・無) ガス (有・無) 電気 (有・無) 電話 (有・無)	・休園(21日も休園。太陽の 塔入館は本日から再開。) ・中央ゲート一部破損 ・万博記念競技場一部破損 ・大阪日本民芸館・万博記 念公園記念ビル一部ガラス 破損等
5	ピースおおさか	済・未	有・無	全壊・半壊・無し	有・無	水道 (有・無) ガス (有・無) 電気 (有・無) 電話 (有・無)	通常通り開館
6	ドーンセンター (男女参画・府民協働課)	済・未	有・無	全壊・半壊・無し	有・無	水道 (有・無) ガス (有・無) 電気 (有・無) 電話 (有・無)	通常通り開館
7	大阪国際会議場	済・未	有・無	全壊・半壊・無し	有・無	水道 (有・無) ガス (有・無) 電気 (有・無) 電話 (有・無)	平常通り運営
8	ワッハ上方	済・未	有・無	全壊・半壊・無し	有・無	水道 (有・無) ガス (有・無) 電気 (有・無) 電話 (有・無)	21日は休館日
9	オーケストラハウス	済・未	有・無	全壊・半壊・無し	有・無	水道 (有・無) ガス (有・無) 電気 (有・無) 電話 (有・無)	
10	(旧児童文学館)	済・未	有・無	全壊・半壊・無し	有・無	水道 (有・無) ガス (有・無) 電気 (有・無) 電話 (有・無)	
11	江之子島 文化芸術創造センター	済・未	有・無	全壊・半壊・無し	有・無	水道 (有・無) ガス (有・無) 電気 (有・無) 電話 (有・無)	通常通り開館
12	府立大学	済・未	有・無	全壊・半壊・無し	有・無	水道 (有・無) ガス (有・無) 電気 (有・無) 電話 (有・無)	
13	府大(高専)	済・未	有・無	全壊・半壊・無し	有・無	水道 (有・無) ガス (有・無) 電気 (有・無) 電話 (有・無)	建物破損 ・体育館窓 ・天井亀裂 ・タイル
14	OFIX	済・未	有・無	全壊・半壊・無し	有・無	水道 (有・無) ガス (有・無) 電気 (有・無) 電話 (有・無)	
15		済・未	有・無	全壊・半壊・無し	有・無	水道 (有・無) ガス (有・無) 電気 (有・無) 電話 (有・無)	

健康医療部関係の被害及び対応状況

(下線部：前回からの更新)

1 職員及び所管施設の状況 (前回報告 6/21 6:30 から変化なし)

- (1) 職員安否 本庁・出先 常勤職員 982名 (派遣除く)
 全員安否確認済み (H30. 6. 18 11:00AM)
- (2) 部所管施設の被害状況
- | | |
|-----------------------|----------|
| ☞保健所、府立5病院、大安研、こころCなど | 概ね被害なし |
| 壁等の亀裂・駐車場アスファルト隆起 | 茨木保健所 |
| E V 停止 | なし |
| 天井一部損壊等 | 精神医療センター |
- (3) コンクリートブロック塀等の点検結果
- ☞点検対象施設数：25 施設
- 上記のうち「不適合」が1つ以上ある施設：4 施設
- ※上記4 施設では、応急措置として、標識等の設置を予定

2 府内医療機関の被害及び対応状況 (前回報告 6/21 6:30 から変化なし)

- ☞災害拠点病院 (19 病院) 特段被害の情報なし
- ☞その他の医療機関 復旧済み又は対応済み
- ☞透析医療機関の状況 ほとんどの医療機関で透析可能
 322 / 323 医療機関 (6月20日19時00分現在)
 ⇒ 1 医療機関は他施設対応で調整済、来週から再開予定

3 府内水道施設の状況 (前回報告 6/21 6:30 から変化なし)

高槻市、箕面市の断水は解消
 自衛隊による給水支援については終了
 詳細は、別添のとおり

4 災害派遣医療チーム (DMAT) 状況 (前回報告 6/21 6:30 から変化あり)

大阪・兵庫・京都・滋賀へ派遣依頼 ⇒ 活動終了

(参考)

◆府内で活動している医療救護班等

○6月21日15:30 時点

・日赤救護班：

5 隊 21 人 (府保健医療調整本部 1 隊 3 人、茨木市内避難所等 4 隊 18 人)

・ J R A T :

9 人 (府保健医療調整本部 1 人、茨木市内避難所等 2 人+2 隊 6 人)

○6 月 22 日以降 (6 月 21 日 15 : 30 時点)

- ・ 日赤救護班 : 避難所のサーベランスがほぼ終了したことを踏まえ派遣の撤退時期について調整中 (22 日までは派遣予定)
- ・ J R A T : 避難所の状況を確認の上、現時点では 6 月 24 日 (日) までの派遣を調整中

◆その他、府保健医療調整本部や各圏域地域保健医療調整本部において、災害医療コーディネーターが活動中

5 避難所に対する保健医療活動の状況 (前回報告 6/21 6:30 から変化あり)

- ☞ 10 市の避難所 196 カ所の避難所の状況を被災市町から確認。
- ☞ 現在、保健所が E M I S (広域災害救急医療情報システム) の入力中。
- ☞ 引き続き避難所について状況や医療・保健ニーズの確認を実施。
- ☞ 市の要請に基づき 6/21 から枚方市、6/22 から高槻市にそれぞれ府保健師等を派遣。
- ☞ 6/21 から高槻市に府内 DHEAT (災害時健康危機管理支援チーム) を派遣。

6 今後の方針

- ☞ D M A T 及び D P A T の活動終了に伴い、保健所を中心とした地域保健医療体制へ移行
- ☞ 災害拠点病院と保健所が協力し避難所の被災者にかかる医療・保健のニーズ把握を引き続き実施

7 その他 (被災された方へのお知らせ)

- ☞ 過去の震災でエコノミー症候群が多発していたことから、これを予防するため、「車中泊を避ける」「足を動かす」などの予防を呼びかけ
- ☞ 地震に関わるころのケア電話相談設置 (報道提供済み)

〈大阪市・堺市以外のお住まいの方〉大阪府こころの健康総合センター

0 6 - 6 6 0 7 - 8 8 1 4 (直通)

〈大阪市にお住まいの方〉大阪市こころの健康センター

0 6 - 6 9 2 3 - 0 9 3 6 (直通)

〈堺市にお住まいの方〉堺市こころの健康センター

0 7 2 - 2 4 3 - 5 5 0 0 (直通)

180618 7:58地震

6/21 15:00現在被害状況

道路	<p><u>【参考】市道の規制状況</u></p> <p><u>・高槻市 栄町 寿栄小学校付近 ブロック塀倒壊 通行止め(う回路有)</u></p> <p><u>・箕面市 下止々呂美 土砂崩れのおそれ 通行止め(う回路有)</u></p>
鉄道	<p>大阪モノレール <u>(6月20日と同じ状況)</u></p> <p>大阪空港駅～万博記念公園駅間:6月21日始発から約10～20分間隔で運転を再開。</p> <p>万博記念公園駅～門真市駅間、万博記念公園駅～彩都西駅間:<u>21日終日運休。復旧作業は22日頃までかかる見込み。</u></p> <p>本線 振替輸送、彩都線 バス代替輸送。</p> <p>※他のJR路線、私鉄、大阪メトロは通常通り運行</p>
河川	<p><応急復旧でブルーシート養生済>6/21(木)再点検 14時半時点変化なし</p> <p>天野川 天端クラック(交野橋上流左岸)(クラック L=100m) 応急対応済み、通行可</p> <p>天野川 天端クラック(交野橋下流両端)(クラック L=600m) 応急対応済み 通行可</p> <p><復旧済></p> <p>安威川 天端クラック(是推橋付近)(クラック L=100m) 対応済み、通行可</p> <p>大正川 天端クラック(下浅川橋付近)(クラック L=30m) 対応済み、通行可</p>
ダム	異常なし
下水	大きな被害なし
港湾	大きな被害なし
公園	大きな被害なし
土砂災害	<p>枚方市香里園で避難指示(緊急)1世帯・勧告 12世帯 (枚方市)</p> <p>高槻市南平台で避難勧告 20世帯 (高槻市)</p> <p>箕面市下止々呂美の一部避難指示(緊急)5世帯・勧告 13世帯</p> <p>箕面市今宮地区がけ崩れの恐れ避難指示(緊急)8世帯・勧告 24世帯 (箕面市)</p> <p>豊中市宮山町で避難勧告 7世帯 (豊中市)</p>

平成30年大阪府北部を震源とする地震義援金の募集について

大阪府では、このたびの平成30年大阪府北部を震源とする地震によって被害を受けられた被災者を支援するため義援金を募集します。皆さまの温かいご支援をよろしくお願いいたします。

●受付期間

平成30年6月22日（金）から平成30年9月28日（金）まで

●受付方法

下記の金融機関において口座振込により受付いたします。

なお、りそな銀行及び埼玉りそな銀行並びに近畿大阪銀行の本支店（窓口・ATM）から振り込んだ場合、振込手数料はかかりません。（ただし、平日午前8時45分から午後6時まで以外のATMからの振込については時間外手数料が必要になります。）

●振込先口座

金融機関	りそな銀行
支店名	大阪公務部
店番号	053
口座番号	（普通）1832206
口座名義	平成30年大阪北部地震義援金 （ヘイセイジ ユネオオサカホクブジ シンギ エンギン）

●その他

本義援金については、所得税・法人税・住民税における寄付金控除の対象となります。

いただいた義援金につきましては、大阪府で設置いたします外部委員等で構成する「大阪府北部を震源とする地震義援金募集委員会」において、その用途や配分について決定し、被災した市町を通じて被災者に支給される予定です。

大阪府／平成30年大阪府北部を震源とする地震義援金の募集について

(<http://www.pref.osaka.lg.jp/fukushisomu/gienkin/index.html>)

※ 大阪府職員が、一般家庭等に対して、訪問したり、電話・メール・ファックス等によって義援金の振込みを求めることはありません。

別添4

2018年06月21日
15時20分現在

避難所状況一覧

災害名称： 20180618地震
地域名： すべ

市町村名	開設避難所数		避難者数(勧告)		避難者数(指示)		避難者数(自主)		避難者数最大時時点
	現時点 (箇所)	最大時 (箇所)	現時点 (人)	最大時 (人)	現時点 (人)	最大時 (人)	現時点 (人)	最大時 (人)	
大阪市	1	118	0	0	0	0	4	230	2018/06/18 11:22
堺市									
岸和田市	0	2	0	0	0	0	0	0	2018/06/20 18:30
豊中市	9	62	0	0	0	0	19	89	2018/06/18 14:03
池田市	0	0	0	0	0	0	0	0	
吹田市	6	40	0	0	0	0	9	76	2018/06/19 12:00
京大津市									
高槻市	30	119	11	18	0	0	295	605	2018/06/19 06:00
貝塚市									
守口市	10	32	0	0	0	0	18	33	2018/06/18 15:56
枚方市	53	53	0	0	0	4	203	268	2018/06/20 07:31
茨木市	74	74	0	0	0	0	506	686	2018/06/19 07:07
八尾市									
泉佐野市									
富田林市									
寝屋川市	6	6	0	0	0	0	4	11	2018/06/20 02:00
河内長野市									
松原市									
大東市									
和泉市									
箕面市	2	14	0	0	0	0	11	133	2018/06/20 09:02
柏原市									
羽曳野市									
門真市	0	0	0	0	0	0	0	0	
摂津市	5	28	0	0	0	0	27	71	2018/06/18 15:05

別添 4

2018年06月21日
15時20分現在

避難所状況一覧

災害名称： 20180618地震
地域名： すべて

市町村名	開設避難所数		避難者数(勧告)		避難者数(指示)		避難者数(自主)		避難者数最大時時点
	現時点 (箇所)	最大時 (箇所)	現時点 (人)	最大時 (人)	現時点 (人)	最大時 (人)	現時点 (人)	最大時 (人)	
高石市									
藤井寺市									
東大阪市									
泉南市									
四條畷市	0	14	0	0	0	0	0	4	2018/06/18 11:06
交野市	0	6	0	0	0	0	0	11	2018/06/20 00:03
大阪狭山市									
阪南市									
島本町	0	3	0	0	0	0	0	158	2018/06/18 14:30
豊能町									
能勢町									
忠阿町									
熊取町									
田尻町									
岬町									
太子町									
河南町									
千早赤阪村									
合計	196	571	11	18	0	4	1,096	2,375	

平成 30 年 6 月 21 日 15:00 現在

■支援内容

1) 物資

○ブルーシート

提供済み (6/19) 3,000 枚 豊中市、高槻市、守口市、枚方市、茨木市、摂津市
四條畷市、交野市

(6/20) 3,900 枚 吹田市、高槻市、箕面市

(6/21) 2,700 枚 高槻市

提供予定 (6/22) 1,400 枚 茨木市、箕面市、摂津市、四條畷市

(6/23) 2,500 枚 枚方市、茨木市、交野市

○食糧 アルファ化米等

提供済み (6/19) 750 食 茨木市

○段ボールベッド

提供済み (6/20) 54 セット 茨木市

提供予定 (6/23~24) 100 セット 高槻市

(納期未定) 35 セット 茨木市

○段ボール間仕切り (6/22) 5 セット 茨木市

5 セット 高槻市

○企業の無償提供

飲料水 (コカコーラ) (6/20) 32 ケース 守口市

子どもおむつ (花王) (6/21) 200 ケース 吹田市

2) その他

○災害活動車両 (大阪ガス) への駐車場の確保

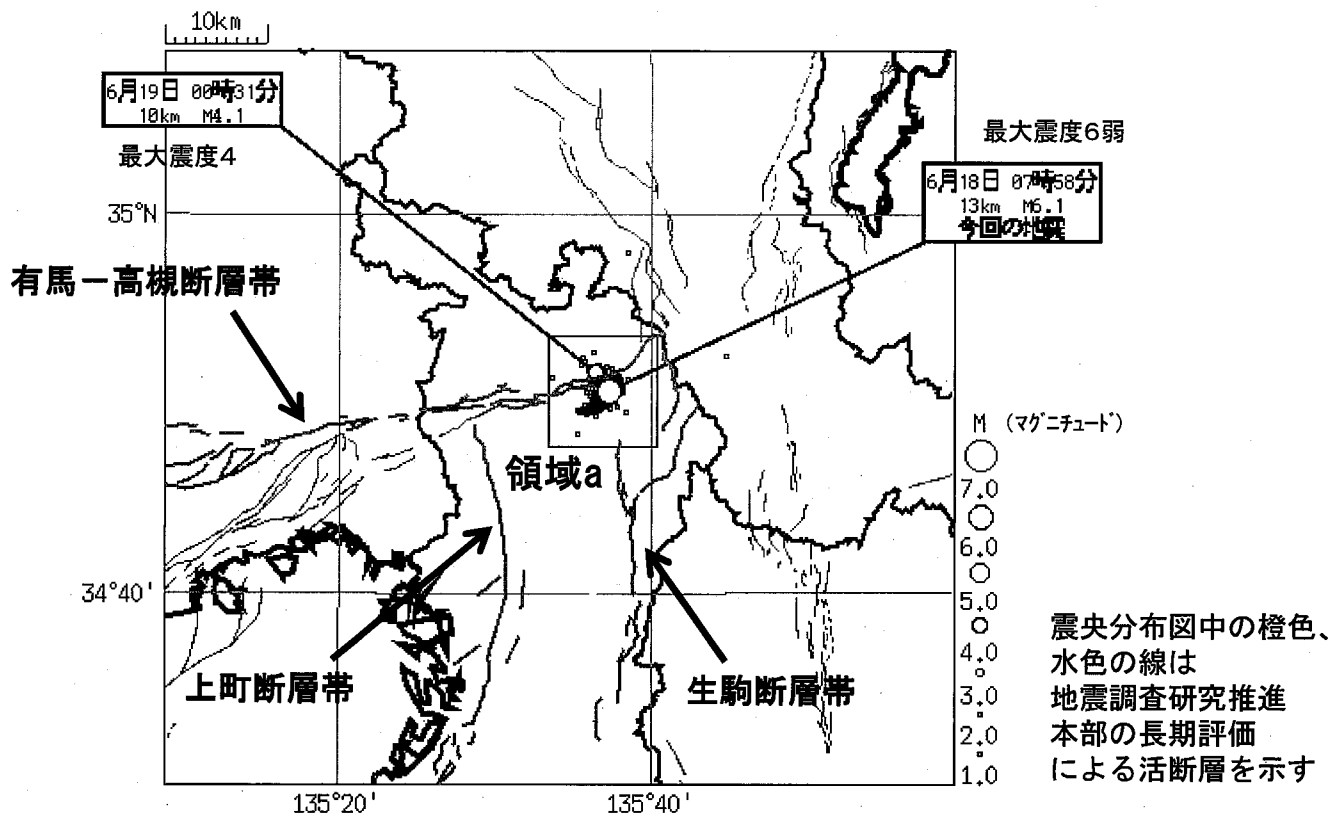
日本万博博覧会記念公園

車両 700 台分

平成30年6月18日 大阪府北部の地震 地震活動の状況（6月21日15時00分現在）

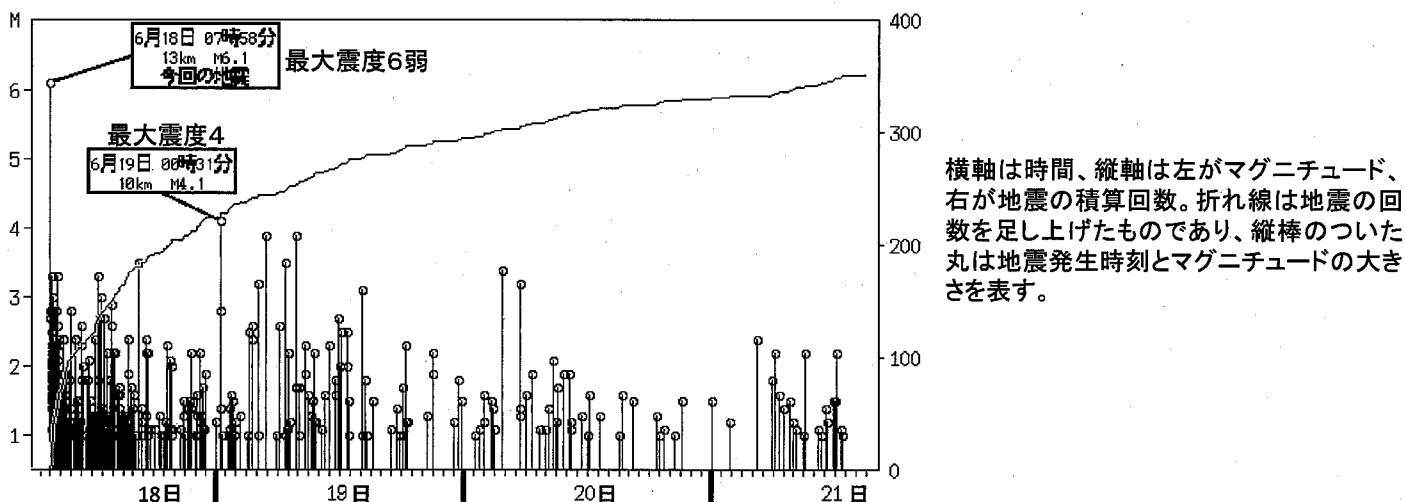
震央分布図

（2018年6月18日07時00分～6月21日15時00分、マグニチュード1.0以上、深さ0～20km）



* 地図は、国土地理院発行の『数値地図 25000(行政界・海岸線)』を使用しています。図版作成にはGMT(Generic Mapping Tool[Wessel,P.,and W.H.F.Smith,New,improved version of Generic Mapping Tools released,EOS Trans.Amer.Geophys.U.,vol.79(47),pp.579,1998])を使用しています。

震央分布図の領域a内の地震活動経過および回数積算図



横軸は時間、縦軸は左がマグニチュード、右が地震の積算回数。折れ線は地震の回数を足し上げたものであり、縦棒のついた丸は地震発生時刻とマグニチュードの大きさを表す。

<資料の利用上の留意点>

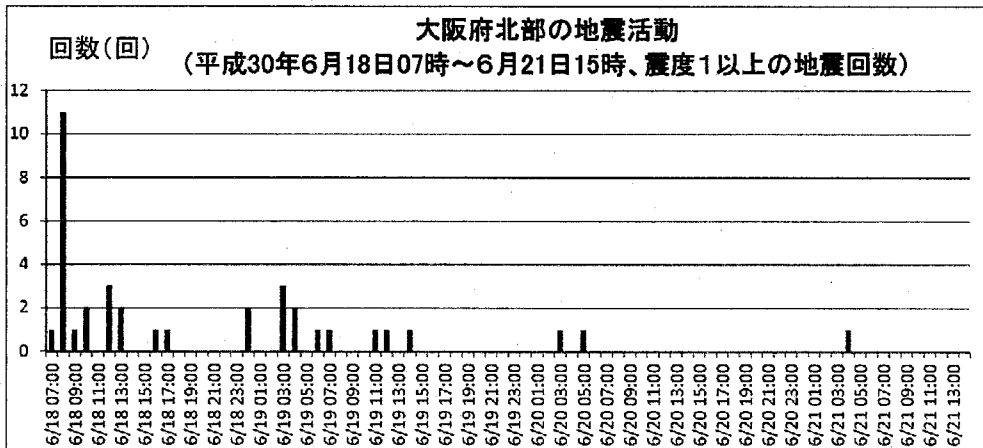
- ・表示している震源について、21日の震源は自動処理による結果を用いています。
- ・地震情報で発表した震源要素等と異なる場合があります。
- ・発破等の地震以外のものや、震源決定時の計算誤差の大きなものが表示されることがあります。
- ・個々の震源の位置や規模ではなく、震源の分布具合や活動の盛衰に着目して地震活動の把握にご利用ください。
- ・この資料は、今後の精査により変更することがあります。

平成30年6月18日 大阪府北部の地震 震度観測の状況（6月21日15時00分現在）

時間帯	最大震度別回数									震度1以上を観測した回数		備考
	1	2	3	4	5弱	5強	6弱	6強	7	回数	累計	
6/18 07時-24時	14	6	1	0	0	0	1	0	0	22	22	※
6/19 00時-24時	6	3	2	1	0	0	0	0	0	12	34	
6/20 00時-24時	0	2	0	0	0	0	0	0	0	2	36	
6/21 00時-15時	1	0	0	0	0	0	0	0	0	1	37	

時間帯	最大震度別回数									震度1以上を観測した回数		備考
	1	2	3	4	5弱	5強	6弱	6強	7	回数	累計	
6/20 00時-01時	0	0	0	0	0	0	0	0	0	0	34	
01時-02時	0	0	0	0	0	0	0	0	0	0	34	
02時-03時	0	0	0	0	0	0	0	0	0	0	34	
03時-04時	0	1	0	0	0	0	0	0	0	1	35	
04時-05時	0	0	0	0	0	0	0	0	0	0	35	
05時-06時	0	1	0	0	0	0	0	0	0	1	36	
06時-07時	0	0	0	0	0	0	0	0	0	0	36	
07時-08時	0	0	0	0	0	0	0	0	0	0	36	
08時-09時	0	0	0	0	0	0	0	0	0	0	36	
09時-10時	0	0	0	0	0	0	0	0	0	0	36	
10時-11時	0	0	0	0	0	0	0	0	0	0	36	
11時-12時	0	0	0	0	0	0	0	0	0	0	36	
12時-13時	0	0	0	0	0	0	0	0	0	0	36	
13時-14時	0	0	0	0	0	0	0	0	0	0	36	
14時-15時	0	0	0	0	0	0	0	0	0	0	36	
15時-16時	0	0	0	0	0	0	0	0	0	0	36	
16時-17時	0	0	0	0	0	0	0	0	0	0	36	
17時-18時	0	0	0	0	0	0	0	0	0	0	36	
18時-19時	0	0	0	0	0	0	0	0	0	0	36	
19時-20時	0	0	0	0	0	0	0	0	0	0	36	
20時-21時	0	0	0	0	0	0	0	0	0	0	36	
21時-22時	0	0	0	0	0	0	0	0	0	0	36	
22時-23時	0	0	0	0	0	0	0	0	0	0	36	
23時-24時	0	0	0	0	0	0	0	0	0	0	36	
6/21 00時-01時	0	0	0	0	0	0	0	0	0	0	36	
01時-02時	0	0	0	0	0	0	0	0	0	0	36	
02時-03時	0	0	0	0	0	0	0	0	0	0	36	
03時-04時	0	0	0	0	0	0	0	0	0	0	36	
04時-05時	1	0	0	0	0	0	0	0	0	1	37	
05時-06時	0	0	0	0	0	0	0	0	0	0	37	
06時-07時	0	0	0	0	0	0	0	0	0	0	37	
07時-08時	0	0	0	0	0	0	0	0	0	0	37	
08時-09時	0	0	0	0	0	0	0	0	0	0	37	
09時-10時	0	0	0	0	0	0	0	0	0	0	37	
10時-11時	0	0	0	0	0	0	0	0	0	0	37	
11時-12時	0	0	0	0	0	0	0	0	0	0	37	
12時-13時	0	0	0	0	0	0	0	0	0	0	37	
13時-14時	0	0	0	0	0	0	0	0	0	0	37	
14時-15時	0	0	0	0	0	0	0	0	0	0	37	
総計	21	11	3	1	0	0	1	0	0		37	

※[6/20更新] 精査により6月18日の回数を変更しました。(震度1:11回→14回、震度2:5回→6回)



＜資料の利用上の留意点＞
 ・気象庁HP ポータルサイト
<http://www.data.jma.go.jp/svd/eqev/data/2018.06.18.osaka/jishinkaisu.pdf>
 より作成しました。
 ・この資料は速報値であり、後日変更する場合があります。

大阪管区气象台 作成

今後の天候について

平成30年6月21日16:00 大阪管区気象台

【概況】

明日は、高気圧に覆われておおむね晴れるでしょう。

＜注意事項＞

明日は気温が高く、被災地周辺を含む各地で最高気温が30度を超える見込みです。熱中症など健康管理に注意してください。

明後日は、梅雨前線が北上し雨が予想されます。雨量が多くなる可能性もあるため、今後の気象情報に留意してください。

*最新の気象情報をご利用ください。

22日18時までの24時間降水量(多い所で) 北大阪周辺(大阪市含む) 0ミリ

北大阪周辺(大阪市含む)で予想される3時間降水量

21日(木曜日)	
時間帯(時)	18-21 21-24
最大3時間降水量(ミリ)	- -

警報級の可能性(21日～22日)

時間帯(時)	21日		22日
		06-18	18-06
警報級可能性	-	-	-

22日(金曜日)

時間帯(時)	00-03	03-06	06-09	09-12	12-15	15-18
最大3時間降水量(ミリ)	-	-	-	-	-	-

6月21日11時 大阪府の週間天気予報

日付	22 金	23 土	24 日	25 月	26 火	27 水	28 木
大阪府	晴時々曇 曇	曇時々雨 曇	曇一時雨 曇	曇時々晴 曇	曇一時雨 曇	曇一時雨 曇	曇一時雨 曇
府県天気予報							
降水確率(%)	0/0/0/0	80	50	30	50	50	60
信頼度	/	/	◎	◎	◎	◎	◎
大阪	最高(°C) 最低(°C)	29 20 (21~28) (19~22)	29 20 (28~31) (18~22)	30 21 (28~33) (19~23)	28 23 (25~31) (21~25)	26 23 (24~30) (20~25)	26 22 (24~29) (20~25)
平年値	降水量の合計	最高最低気温					
大阪	平年並 30 - 67mm	最低気温 21.4 °C			最高気温 28.4 °C		

近畿地方週間天気予報

平成30年6月21日10時33分 大阪管区気象台発表

予報期間 6月22日から6月28日まで

向こう一週間の近畿地方は、明日(22日)は、高気圧に覆われておおむね晴れますが、その後は前線や湿った空気の影響で雨の日が多いでしよう。なお、前線活動の程度によつては、明後日(23日)から24日にかけて、大雨となるおそれがあります。
最高気温は、平年並か平年より低い見込みです。
最低気温は、期間の前半は平年並か平年より低く、期間の後半は平年より高いでしよう。
降水量は、平年並か平年より多い見込みです。

平成 30 年 6 月 21 日

危機管理室

大阪府北部を震源とする地震に対する市町村への支援について（依頼）

大阪府では、被災市からの人的支援の要請等に基づき、6月20日から各避難所内でのブルーシート配布、要支援者の安否確認、物資配布拠点での資機材運搬など各部局の協力のもと、人的支援を開始したところである。

現時点では、当面被災地からの要請が続く可能性があるため、危機管理室に加え、引き続き全庁的な応援が必要な状況となっている。

については、当面、6月25日（月）までは、以下のように各部の協力を得て、市町村支援を行いたい。

期間：平成 30 年 6 月 23 日（土）～6月25日（月）

時間：終日（午前9時～午後5時30分（状況によっては時間外勤務もあり、宿泊無））

場所：茨木市役所（管内の避難所含む）

現地集合（本館3階第1会議室）、現地解散

体制：各部局計10人 ※危機管理室職員は別途体制

作業：避難所要員など

- ※ 当該期間内においても、現地ニーズを踏まえ作業内容等の変更がありうる。
- ※ 動きやすい服装でお願いします。
- ※ 食事は、各自で持参願います。