

平成30年6月19日 17時00分  
 大阪府災害対策本部事務局  
 連絡先：内線 6021  
 直通 6944-6021

※前回からの修正は、下線部分

## 大阪府北部を震源とする地震

### 1 危機管理体制

平成30年6月18日 7:58 災害対策本部設置

### 2 地震の状況（震度4以上）

(1) 地震発生日時 6月18日（月）午前7時58分

震央 大阪府北部 深さ13km

規模 マグニチュード6.1

最大震度 6弱

津波 なし

(2) 地震発生日時 6月19日（火）午前0時31分

震央 大阪府北部 深さ10km

規模 マグニチュード4.0

最大震度 4

津波 なし

### 3 被害状況等

(1) 人的被害及び住家被害（速報値）6月19日 15時30分時点

市町村	人的被害（人）			住家被害（棟）			非住家被害
	死者数※	負傷者数	行方不明者数	全壊数	半壊数	一部損壊	
合計	<u>5</u>	<u>344</u>				<u>303</u>	<u>134</u>

市町村詳細は、別添1「市町村別被害状況」を参照。（入箇所については、調査中。）

※死者数については、災害関連死であるかどうか確認中。

### (2) ライフライン

ガス	供給停止 111,951戸 （高槻市：45,745戸・茨木市：64,254戸、摂津市：1,208戸、吹田市：744戸） なお、順次再開を行い、6月25日を目途に全て復旧見込み
水道	高槻市、箕面市の断水は解消 自衛隊による給水支援については高槻市で活動継続、箕面市では終了予定 詳細は、別添2とおおり

※ 電気、下水道、通信については通常通り

(3) 交通等

① 鉄道（運休中の路線・区間）

区 分	路 線 等
J R	全線運転再開
阪 急	全線運転再開（南茨木駅復旧済み）
大阪モノレール	全線運休 本線振替輸送（始発より）、彩都線バス代替輸送（6：00～）

※ 他の鉄道は運転再開済み

② 道路（通行止道路・区間等）

府道	・大阪高槻線通行止め（高槻市） 19日9時頃 通行止め解除
その他	・枚方市：3件（落石等）、交野市1件

※ 高速道路・国道等を含む他の路線の被害及び通行止め箇所なし

③ 空港

- 負傷者 3空港とも「なし」
- 伊丹空港
  - ・ほぼ通常どおり運行中（詳細確認中）
  - ・施設には水漏れ、天井はがれ等の一部被害あり（詳細確認中）
- 関西国際空港
  - ・ほぼ通常どおり運行中（詳細確認中）
- 神戸空港、八尾空港：通常通り運行

④ 港湾

- ・府管理港湾：被害なし
- ・大阪市管理港湾：K岸壁照明柱が曲がり  
咲洲ペDESTリアンデッキ及び船客上屋のエレベーター停止中

⑤ 河川

- ・安威川（茨木市） 是推橋下流右岸天端クラック 100m応急対応済み・通行可
- ・天野川（交野市） 交野橋上流左岸天端クラック 100m応急対応済み・通行可
- ・大正川（茨木市） 下浅川橋付近天端クラック 30m応急対応済み・通行可

⑥ 土砂災害（地すべりから表現を変更）

- ・枚方市香里園で避難指示（緊急）1世帯、避難勧告12世帯
- ・箕面市下止々呂美の一部避難指示（緊急）5世帯

⑦ 法面崩壊の恐れ

- ・高槻市南平台で避難勧告12世帯

4 府内原子力施設の状況

- ・被害なし

5 石油コンビナートの状況

- ・異常なし確認

6 庁舎及び各部局被害情報

- ・別添3のとおり

7 避難所開設情報等（6月19日15:30時点）

- ・避難所開設：340箇所 避難者数：1,584人  
詳細は、別添4のとおり

8 災害救助法の適用決定（17:30）

（大阪市、豊中市、吹田市、高槻市、守口市、枚方市、茨木市、寝屋川市、箕面市、摂津市、四條畷市、交野市、島本町）

9 その他情報

○自衛隊情報及び活動状況

- ・災害派遣：12:00に要請
- ・国立循環器病研究センター（吹田市）での給水支援開始（水トレーラー2両・5t給水車1台）  
箕面市で給水支援実施中（水トレーラー2両）  
高槻市で給水支援実施中（水トレーラー6両）
- ・情報収集のため、各市町村に連絡員を派遣  
（吹田市・茨木市・高槻市・豊中市・箕面市）

○気象台情報

- ・本地震による地盤の緩みを考慮し、揺れの大きかった市町村については、（1）大雨警報及び注意報の発表基準及び（2）土砂災害警戒情報発表基準を暫定的に引き下げて運用。

以下、基準値を引き下げる市町村。

（1）大阪市・高槻市・枚方市・茨木市・箕面市・豊中市・吹田市・寝屋川市・摂津市・交野市・島本町

（2）高槻市、枚方市、茨木市、箕面市、豊中市、吹田市、寝屋川市、交野市、島本町

- ・ 今後の雨の見込み

別添5のとおり

市町村被害状況

市町村名	死者(人)	行方不明(人)	重傷者(人)	軽傷者(人)	全壊(棟)	全壊(世帯)	一部破損(棟)	一部破損(世帯)	一部破損(人)	公共建物(棟)	その他(棟)
大阪市	1			52			76		76	54	1
堺市											
岸和田市											
豊中市			1	36			7		21		
池田市				7			6			21	6
吹田市				71							
泉大津市											
高槻市	3		1	34							
貝塚市											
守口市				7			2				
枚方市				21							
茨木市	1			77							
八尾市											
泉佐野市											
富田林市				1							
寝屋川市				6			82		約 5	約 41	
河内長野市											
松原市											
大東市				9						1	1
和泉市				3							
箕面市				6							
柏原市											
羽曳野市											
門真市											
摂津市				6			101				
高石市											
藤井寺市											
東大阪市				2							
泉南市											
四條畷市				2			24				
交野市				2							
大阪狭山市				約							
阪南市											
島本町											
豊能町									3	8	1
能勢町											
忠岡町							5				
熊取町											
田尻町											
岬町											
太子町											
河南町											
千早赤阪村											
合計	5		2	約 342			303	3	約 102	約 125	9

7

水道関係被害状況

6月19日 15:00現在

事業体名	時間	震度5弱1	断水有	被害
大阪市	6/19 15時	○		断水なし、濁水なし 浄配水場:被害なし 漏水:配水管5力所(全て対応済み)、給水管8力所(全て対応済み)
能勢町	6/19 15時	○		被害なし
豊能町	6/19 15時	○		断水、施設被害なし 濁水:東ときわ台地区はほぼ終息、希望ヶ丘地区は、現在洗管中。 応急給水:濁水対応のため希望ヶ丘スポーツ広場で応急給水を実施中(6/19 5時より)
池田市	6/19 15時	○		被害なし
箕面市	6/19 15時	○		<断水>⇒6/19 11時解消 <濁水> 小野原東1～6丁目、小野原西1～6丁目、粟生新家1、3丁目、今宮2～4丁目、西宿2丁目、3丁目16～18番 ・復旧見込み:6/19 16時頃(水道本管洗浄作業中) <応急給水>6/19 20時をめぐりに給水終了予定 豊川南小学校、萱野東小学校、東小学校(いずれも市立)… 昨晩から継続中 やなぎぶち公園(西宿)、阪急小野原住宅集会所、今宮自治会館、小野原自治会館、小野原多世代地域交流センター、多文化交流センター… 本日前7時から開始 ・施設被害状況→軽微な水道管破損1件(外院3丁目)
豊中市	6/19 15時	○		断水なし 濁水解消
吹田市	6/19 15時	○		断水なし 濁水:余震による一部施設にて濁水が発生 本日7時に災害給水拠点9か所再開(①泉浄水所②片山浄水所③蓮間配水場④津雲配水場⑤大阪大学西門付近⑥山田配水場⑦佐井寺配水場⑧千里山配水場⑨健都耐震性貯水槽)
摂津市	6/19 15時	○		断水なし 施設被害:復旧済(太中浄水場のPCタンクφ300導入管が破裂) 漏水:復旧済(30件) 濁水:98件報告があり、市内各所で洗管作業中。解消に向かっているが、一部で作業中
茨木市	6/19 15時	○		断水なし、施設被害なし、濁水復旧済み 漏水2件(6/19中に修繕完了予定)
高槻市	6/19 15時	○		断水:解消 施設被害:市水道管の被害状況については、大きな被害は確認されていない。 濁水:昨晩完全断水していた系統(日吉台配水池系統・城山第一配水池系統)で濁水が発生中(42300人)。大冠系統(138000人)については濁水状況を調査中 <応急給水> ・避難所となっている市内の公立小中学校(58箇所)で運搬給水 ・給水拠点3箇所を拠点給水 ・応急給水は夜通し実施する予定(応援事業体は23時まで)。補給地点は高槻市水道部庁舎及び大冠浄水場。20日の応急給水についても、引き続き行う予定。
島本町	6/19 15時	○		断水なし 濁水:空気混入による白濁の問い合わせあり
枚方市	6/19 15時	○		断水なし 施設被害:配水場1カ所について調査中(他は被害なし) 漏水:6件 濁り水:収束
寝屋川市	6/19 15時	○		断水なし 施設被害:配水池の空気弁漏れ、水管橋の水漏れなど(確認中) 漏水・濁水:市内各所での発生、対応中
守口市	6/19 15時	○		被害なし(漏水18日に解消、濁水 19日2時解消したもよう)
門真市	6/19 15時			濁水:市内の一部で発生、対応中
交野市	6/19 15時	○		断水なし 漏水 4件 濁水 41件
大東市	6/19 15時			断水なし 濁水 4件
東大阪市	6/19 15時			被害なし
八尾市	6/19 15時			被害なし
柏原市	6/19 15時			被害なし
藤井寺市	6/19 15時			被害なし
松原市	6/19 15時			被害なし
羽曳野市	6/19 15時			異常、漏水なし

# 水道関係被害状況

6月19日 15:00現在

事業体名	時間	震度5弱↑	断水有	被害
富田林市	6/19 15時			被害なし
河内長野市	6/19 15時			被害なし
河南町	6/19 15時			被害なし
大阪狭山市	6/19 15時			被害なし
堺市	6/19 15時			被害なし
高石市	6/19 15時			被害なし
泉大津市	6/19 15時			被害なし
忠岡町	6/19 15時			被害なし
和泉市	6/19 15時			被害なし
岸和田市	6/19 15時			被害なし
貝塚市	6/19 15時			被害なし
泉佐野市	6/19 15時			被害なし
熊取町	6/19 15時			被害なし
田尻町	6/19 15時			被害なし
泉南市	6/19 15時			被害なし
阪南市	6/19 15時			被害なし
岬町	6/19 15時			被害なし
大阪広域水道企業団(四條畷)	6/19 15時			被害なし
大阪広域水道企業団(太子)	6/19 15時			被害なし
大阪広域水道企業団(千早赤阪)	6/19 15時			被害なし
大阪広域水道企業団(用水供給)	6/19 15時	○		<受水停止> ①蓮間分岐(吹田市)、柿ノ木分岐(豊中市) 影 響:なし(現在は櫻ノ木からの融通により対応中) 復旧見込:不明 ③十日市分岐(茨木市) 影 響:調査中 原 因:濁度上昇(詳細調査中) 復旧見込:不明  <その他> 施設被害状況 以下の5箇所で漏水が確認されています。 ①大阪高槻線(大阪府道16号線)の高槻市下田部町2丁目付近で送水管から漏水 止水対応済み ②大阪環状線(国道170、171号線)の大東市西楠の里町付近で送水管から漏水 止水対応済み(なお、現場付近の一部の家屋において、浸水被害あり) ③寝屋川市寝屋2丁目付近で空気弁から漏水 送水への影響なし ④箕面摂津線(大阪府道119号線)の吹田市藤白台付近で送水管から漏水 止水対応済み ⑤吹田市山田丘付近で空気弁から漏水 止水対応済み
泉北水道企業団	6/19 15時			把握している被害なし
日水協 応援給水 (民間からの応援含む)	6/19 9時		高槻市	【7時～】給水車20台+民間1台(応援給水は23時まで解散予定、翌日も要請可能性有) 大阪市8、八尾市、東大阪市、守口市、堺市4、松原市、和泉市、門真市、羽曳野市、柏原市 (補給地点 高槻市水道部庁舎及び大冠浄水場)
	6/19 9時		箕面市	【8時～】給水車16台(応援給水の終了時刻は20時を予定) 阪南市、岸和田市、熊取町、貝塚市、高石市、富田林市、河内長野市、藤井寺市、大阪狭山市、豊中市、兵庫県支部(神戸市2、西宮市、尼崎市、伊丹市)、阪神水道企業団 (補給拠点 坊島受水場)
自衛隊 給水活動	6/19 14:30		箕面市	水トレーラー 計3両
			高槻市	水トレーラー 計9両
			吹田市	12:30 復旧により活動終了(水トレーラー 2両、水タンク車1両)

整理番号	施設名	施設との連絡確認	人的被害の状況	建物被害の状況	周辺の被災状況 (火災・がけ崩れ等)	ライフラインの被災状況	その他
1	消費生活センター	済・未	有・無	全壊・半壊・無し	有・無	水道 (有・無) ガス (有・無) 電気 (有・無) 電話 (有・無)	
2	パスポートセンター(本所)	済・未	有・無	全壊・半壊・無し	有・無	水道 (有・無) ガス (有・無) 電気 (有・無) 電話 (有・無)	
3	パスポートセンター(りんくう)	済・未	有・無	全壊・半壊・無し	有・無	水道 (有・無) ガス (有・無) 電気 (有・無) 電話 (有・無)	
4	日本万国博覧会 記念公園事務所	済・未	有・無	全壊・半壊・無し	有・無	水道 (有・無) ガス (有・無) 電気 (有・無) 電話 (有・無)	・休園(19日も休園) ・中央ゲート一部破損 ・万博記念競技場一部破損 ・大阪日本民芸館・万博記念公園記念ビル一部ガラス破損等
5	ピースおおさか	済・未	有・無	全壊・半壊・無し	有・無	水道 (有・無) ガス (有・無) 電気 (有・無) 電話 (有・無)	通常通り開館
6	ドーンセンター (男女参画・府民協働課)	済・未	有・無	全壊・半壊・無し	有・無	水道 (有・無) ガス (有・無) 電気 (有・無) 電話 (有・無)	通常通り開館
7	大阪国際会議場	済・未	有・無	全壊・半壊・無し	有・無	水道 (有・無) ガス (有・無) 電気 (有・無) 電話 (有・無)	平常通り運営
8	ワッハ上方	済・未	有・無	全壊・半壊・無し	有・無	水道 (有・無) ガス (有・無) 電気 (有・無) 電話 (有・無)	通常通り開館
9	オーケストラハウス	済・未	有・無	全壊・半壊・無し	有・無	水道 (有・無) ガス (有・無) 電気 (有・無) 電話 (有・無)	
10	(旧児童文学館)	済・未	有・無	全壊・半壊・無し	有・無	水道 (有・無) ガス (有・無) 電気 (有・無) 電話 (有・無)	
11	江之子島 文化芸術創造センター	済・未	有・無	全壊・半壊・無し	有・無	水道 (有・無) ガス (有・無) 電気 (有・無) 電話 (有・無)	通常通り開館
12	府立大学	済・未	有・無	全壊・半壊・無し	有・無	水道 (有・無) ガス (有・無) 電気 (有・無) 電話 (有・無)	
13	府大(高専)	済・未	有・無	全壊・半壊・無し	有・無	水道 (有・無) ガス (有・無) 電気 (有・無) 電話 (有・無)	建物破損 ・体育館窓 ・天井亀裂 ・タイル
14	OFEX	済・未	有・無	全壊・半壊・無し	有・無	水道 (有・無) ガス (有・無) 電気 (有・無) 電話 (有・無)	
15		済・未	有・無	全壊・半壊・無し	有・無	水道 (有・無) ガス (有・無) 電気 (有・無) 電話 (有・無)	

## 各部局被害情報

### 【財務部】

- 三島府民センター：土木、府税ガラス20枚破損
- 豊能府民センター：執務内の銀行の壁面が剥がれ有

### 【総務部】

#### ■ 咲洲庁舎

〔以下、16時点で変化なし〕

#### ■ 新別館

復旧了

#### ■ 本館

復旧了

#### ■ 別館

復旧了

### 【商工】

人的被害なし、施設に大きな被害なし

#### ■ 本庁関係

- ・ 千里ライフサイエンスセンター、クリエイションコア東大阪、エルおおさか  
⇒ 被害状況なし

#### ■ 出先機関

- ・ 計量検定所、総合労働事務所、技専校（東大阪、南大阪、障がい者、夕陽丘）  
⇒ 被害状況なし
- ・ 北大阪技専校  
⇒ 天井の塗装一部剥離。剥がれた粉等は職員にて清掃済。
- ・ 芦原技専校  
⇒ 2階会議室の天井エクspansion（つなぎ目の金具）落下。  
落下した金具は職員にて撤去済。



■その他主な施設

- ・産業技術研究所、マイドーム大阪（産振機構）  
⇒ 被害状況なし
- ・西成労働福祉C  
⇒ 3階寄り場中央付近の天井一部剥離。落下物を職員にて撤去済。  
落下区域はバリケードで囲い、立ち入り禁止措置済。

【環農】

〔府施設〕

■大阪府中央卸売市場

○青果卸売棟（3階建て）

- 1F：卸売場にて、スプリンクラー等配管破損により、水漏れがあり商品損壊あり。
- 3F：事務所内の内壁にクラックと天井ボードの崩落、天井エアコンの崩落、  
外壁のクラック、窓枠の落下、窓ガラス割れ。  
廊下部分の内壁にクラックと天井ボードの崩落、天井からの水漏れ、  
スリットカバーの剥離。など

○水産卸売棟（4F建て）

- 3F：事務所内の内壁にクラックと天井ボードの崩落、天井エアコンの崩落、  
外壁のクラック、天井からの漏水、窓ガラス割れ。  
廊下部分の内壁にクラックと天井ボードの崩落、天井からの水漏れ、  
スリットカバーの剥離。など
- 4F：事務所内の内壁にクラックと天井ボードの崩落、天井エアコンの崩落、  
外壁のクラック、天井からの漏水、窓ガラス割れ。  
廊下部分の内壁にクラックと天井ボードの崩落、天井からの水漏れ、  
スリットカバーの剥離。など

○上記両棟とも、建物の躯体と躯体の境目である天井や壁が激しくぶつかり破損したもの。  
一部の破損部では、階下や隣の部屋が見通せるようなほど開口部がある。

⇒ 18日17時頃から、応急危険度判定士及び公共建築室職員が、両棟の現地確認をした結果、  
天井ボードの剥がれた部分等の応急処置は必要であるものの、建物の躯体には問題はない  
ことが判明した。よって、19日朝から天井部分の応急処置を実施するとともに、市場は、  
昨日から引き続き開場することとした。

⇒ 19日、0時31分の府内最大震度4の地震後の状況については、市場施設で被災が拡大した

様子はなく被災状況に大きな変化はなかった。

⇒ 19日、4時53分の府内最大震度3の地震後の状況についても、市場施設の被災が拡大した様子はなく被災状況に大きな変化はなかった。

〔その他〕

■府民の森

くろんど園地（交野市）の管理道に落石。これにより管理道の幅員が約1m減少中。

管理車両の通行は可能。

⇒ 落石の周囲にカラーコーンを配置し注意喚起。近日中に指定管理者により撤去予定

■ため池：交野市のため池1箇所と、枚方市のため池3箇所、

島本町のため池1箇所において、堤体にクラックあり

茨木市のため池1箇所において、堤とは反対側の地山側で石積が崩壊

⇒ 交野市のため池（1箇所）

農と緑総合事務所及び市により、養生済み（ブルーシート被覆）

⇒ 枚方市のため池（3箇所）

農と緑総合事務所及び市により、今朝養生予定（ブルーシート被覆）

⇒ 茨木市のため池（1箇所）

茨木市において、養生済み（ブルーシート被覆）

⇒ 島本町のため池（1箇所）

農と緑の総合事務所及び島本町が本日中に現場を確認予定

■ため池の付帯施設（小屋）

交野市のため池1箇所が付帯する施設（小屋）の基礎部分に被害発生。

⇒ 貯水機能への影響なし。後日、当小屋自体を撤去予定。

■農地：茨木市の農地4箇所では法面（畦畔・石積）が崩壊

⇒ 3箇所については、茨木市がブルーシートで保護措置済み

残り1箇所については、本日（6/19）茨木市で保護措置予定

**【政策企画部】**

**■空港関連**

○負傷者 3 空港とも「なし」

○伊丹空港

・ほぼ通常どおり運行中（詳細確認中）

- ・通常どおり運航
- ・リムジンバスは、通常通り運行
- ・モノレールは、運転見合わせ中
- ・施設には水漏れ、天井はがれ等の一部被害あり（対応状況は確認中）
- ・7:52 に余震の影響でエレベーター1基が緊急停止。人の閉じ込めはなし。
- 9:41 に点検終了、復旧済み。

○関西国際空港

・ほぼ通常どおり運行中（詳細確認中）

- ・通常どおり運航
- ・リムジンバス、J R、南海は通常どおり運行

○神戸空港

- ・通常どおり運航中
- ・リムジンバスは、通常通り運行

**■【京都大学複合原子力科学研究所（旧：京都大学原子炉実験所）】**

※現在 KUR、KUCA とも定期点検中につき、運転停止中。

- ・原子炉施設の損傷や異常はなし（燃料も異常なし）
- ・電気系施設についても損傷や異常なし
- ・職員の安全確認済

**■府立青少年海洋センター**

- ・けが人及び建物の被害なし
- ・エレベータが停止（復旧済み）

**【会計局】**

被害状況なし。

**【I R 推進局】**

被害状況なし。

**【副首都推進局】**

被害状況なし。

**【議会事務局】**

被害状況なし。

**【監査委員事務局】**

被害状況なし。

**【人事委員会事務局】**

被害状況なし。

道路	<p>大阪高槻線 水道・道路仮復旧 通行止め解除 (6/19 09:00)</p> <p><del>19日9時頃 水道・道路仮復旧、交通解放見込み</del></p> <p><del>高槻市下田部 冠水 (水道管破裂) による通行止め</del></p> <p>高速道路 NEXCO、阪神高速 通行止め解除 (6/18 13:20)</p> <p>一般道路 重点14路線 全線異常なし</p>
鉄道	<p>運休</p> <p>大阪モノレール全線</p> <p>本線 振替輸送 (始発より)</p> <p>彩都線 バス代替輸送 (6:00)</p> <p>運転再開</p> <p>JR京都線 (京都～吹田間) 普通電車運転再開 (9:14)</p> <p><del>JR京都線 (京都～吹田間) 普通電車運転見合わせ (5:54)</del></p> <p>※他のJR路線、私鉄 (阪急南茨木駅も始発より再開)、 大阪メトロは通常通り運行</p>
河川	<p>天野川 天端クラック (交野橋付近) (クラック L=100m) 応急対応済み、通行可</p> <p>安威川 天端クラック (是推橋付近) (クラック L=100m) 応急対応済み、通行可</p> <p>大正川 天端クラック (下浅川橋付近) 対応済み、通行可</p> <p>ダム 異常なし</p>
下水 港湾 公園	<p>大きな被害なし 引き続き点検中</p> <p>大きな被害なし</p> <p>大きな被害なし</p>
土砂災害	<p>枚方市香里園がけ崩れ発生のため避難指示(緊急)1世帯・勧告12世帯 (枚方市)</p> <p>高槻市南平台法面崩落のおそれが高まったため 避難勧告 12世帯 (高槻市)</p>

## 健康医療部関係の被害及び対応状況

### 1 職員及び所管施設の状況

- (1) 職員安否 本庁・出先 常勤職員 982名 (派遣除く)  
 全員安否確認済み (H30. 6. 18 11:00AM)
- (2) 部所管施設の被害状況 (前回報告 6/18 23:00 から変化なし)
- |                       |          |
|-----------------------|----------|
| ☞保健所、府立5病院、大安研、こころCなど | 概ね被害なし   |
| 壁等の亀裂・駐車場アスファルト隆起     | 茨木保健所    |
| E V 停止                | 2 保健所    |
| 天井一部損壊等               | 精神医療センター |

### 2 府内医療機関の被害及び対応状況 (前回報告 6/19 7:30 から変化あり)

- ☞災害拠点病院 (19 病院) 特段被害の情報なし
- ☞建物に損壊がある医療機関 一部の病院に対し危険度判定士の要請があったが  
 病院側で対応済
- (三島圏域) 6 医療機関  
 (豊能圏域) 2 医療機関
- ☞ライフライン被害がある医療機関
- 国立循環器病C ガス・非常用電源は回復、市水道復旧  
 (三島圏域) 2 医療機関 病院に確認したところ対応不要  
 (豊能圏域) なし
- ☞透析医療機関の状況 (6月19日15時00分現在) 327 医療機関中
- |         |                          |
|---------|--------------------------|
| 透析可     | 306 医療機関 (93.6%)         |
| 透析不可    | 6 医療機関 (1.8%)            |
|         | ⇒他の医療機関で対応調整済、順次復旧中 (装置) |
| 腹膜透析のみ可 | 1 医療機関 (0.3%)            |
| 不明      | 14 医療機関 (4.3%) ⇒医療機関確認中  |
- ※現時点では、医療機関間の調整で対応可能

### 3 府内水道施設の状況

(前回報告 6/18 23:00 から変化あり)

高槻市、箕面市の断水は解消  
 自衛隊による給水支援については高槻市で活動継続、箕面市では終了予定  
 詳細は、別添のとおり

## 4 災害時派遣医療チーム（DMAT）状況

大阪・兵庫・京都・滋賀へ派遣依頼

府内で活動しているDMAT 12隊（6月19日15時00分現在）

（内訳）

府災害医療本部 6隊（大阪6）

DMAT活動拠点本部

① 阪大病院 3隊（大阪2、兵庫1）

② 三島救命 2隊（大阪2）

③ 池田保健所 1隊（兵庫1）

※今後、各活動拠点本部の状況に応じて体制判断

## 5 避難所に対する保健医療活動の状況

避難所346カ所中、約半数の避難所を確認済み。

現在、保健所がEMIS（広域災害救急医療情報システム）の入力中。

引き続き、残る避難所について状況や医療ニーズを確認中。

## 6 今後の方針

- ☞DMAT調整本部は役割を縮小し、災害医療本部（保健医療調整本部）の下に配置
- ☞6月19日より保健所を中心とした地域保健医療体制に移行
- ☞避難所の避難者対応について、災害拠点病院と保健所が協力して、医療・保健のニーズ把握を行う

## 7 その他（被災された方へのお知らせ）

☞過去の震災でエコノミー症候群が多発していたことから、それを予防するため、「車中泊を避ける」「足を動かす」などの予防を呼びかけ

☞地震に関わるこころのケア電話相談設置（報道提供）

＜大阪市・堺市以外のお住まいの方＞大阪府こころの健康総合センター

06-6607-8814（直通）

＜大阪市にお住まいの方＞大阪市こころの健康センター

06-6923-0936（直通）

＜堺市にお住まいの方＞堺市こころの健康センター

072-243-5500（直通）

避難所状況一覧

災害名称： 20180618地震  
地域名： すべ

市町村名	開設避難所数		避難者数(報告)		避難者数(指示)		避難者数(自主)		避難者数最大時時点
	現時点 (箇所)	最大時 (箇所)	現時点 (人)	最大時 (人)	現時点 (人)	最大時 (人)	現時点 (人)	最大時 (人)	
大阪市	4	118	0	0	0	0	21	230	2018/06/18 11:22
堺市									
岸和田市									
豊中市	8	62	0	0	0	0	25	89	2018/06/18 14:03
池田市	0	0	0	0	0	0	0	0	
吹田市	38	40	0	0	0	0	76	76	2018/06/19 12:00
泉大津市									
高槻市	80	119	8	18	0	0	597	605	2018/06/19 06:00
貝塚市									
守口市	31	32	0	0	0	0	23	33	2018/06/18 15:56
枚方市	53	53	0	0	0	4	146	146	2018/06/19 15:18
茨木市	74	74	0	0	0	0	562	686	2018/06/19 07:07
八尾市									
泉佐野市									
富田林市									
寝屋川市	6	6	0	0	0	0	9	9	2018/06/19 15:00
河内長野市									
松原市									
大東市									
和泉市									
箕面市	14	14	0	0	0	0	58	133	2018/06/19 07:47
柏原市									
羽曳野市									
門真市	0	0	0	0	0	0	0	0	
摂津市	25	28	0	0	0	0	42	71	2018/06/18 15:05
高石市									



避難所状況一覧

災害名称： 20180618地震  
地域名： すべて

市町村名	開設避難所数		避難者数(勧告)		避難者数(指示)		避難者数(自主)		避難者数最大時時点
	現時点 (箇所)	最大時 (箇所)	現時点 (人)	最大時 (人)	現時点 (人)	最大時 (人)	現時点 (人)	最大時 (人)	
藤井寺市									
東大阪市									
泉南市									
四條畷市	0	14	0	0	0	0	0	4	2018/06/18 11:06
交野市	6	6	0	0	0	0	5	9	2018/06/18 20:10
大阪狭山市									
阪南市									
島本町	1	3	0	0	0	0	12	158	2018/06/18 14:30
豊能町									
能勢町									
忠岡町									
熊取町									
田尻町									
岬町									
太子町									
河南町									
千早赤阪村									
合計	340	569	8	18	0	4	1,576	2,249	

# 今後の天候について

平成30年6月19日16:00 大阪管区气象台

【概況】20日は梅雨前線の活動が活発となって、大阪府では20日明け方から夕方にかけて大雨となるおそれがあります。

竜巻などの激しい突風や落雷に注意してください。

＜注意事項＞ 地震で揺れの大きかった所では、地盤が緩んでいる可能性があり、少ない雨でも土砂災害が起こるおそれがあります。土砂災害に十分注意してください。

\*最新の気象情報をご利用ください。

20日09時の最大1時間降水量予測



広い範囲で、1時間20～40ミリ程度の雨が降る見込み

20日18時までの24時間降水量予想(多い所で)  
北大阪周辺(大阪市含む) 100ミリ  
21日18時までの24時間降水量予想(多い所で)  
北大阪周辺(大阪市含む) およそ50ミリ

		20日(水曜日)				
時間帯(時)	00-03	03-06	06-09	09-12	12-15	15-18
最大3時間雨量 (ミリ)	15	40	60	20	20	10

黄色は、大雨(土砂)注意期間を見込んでいます。

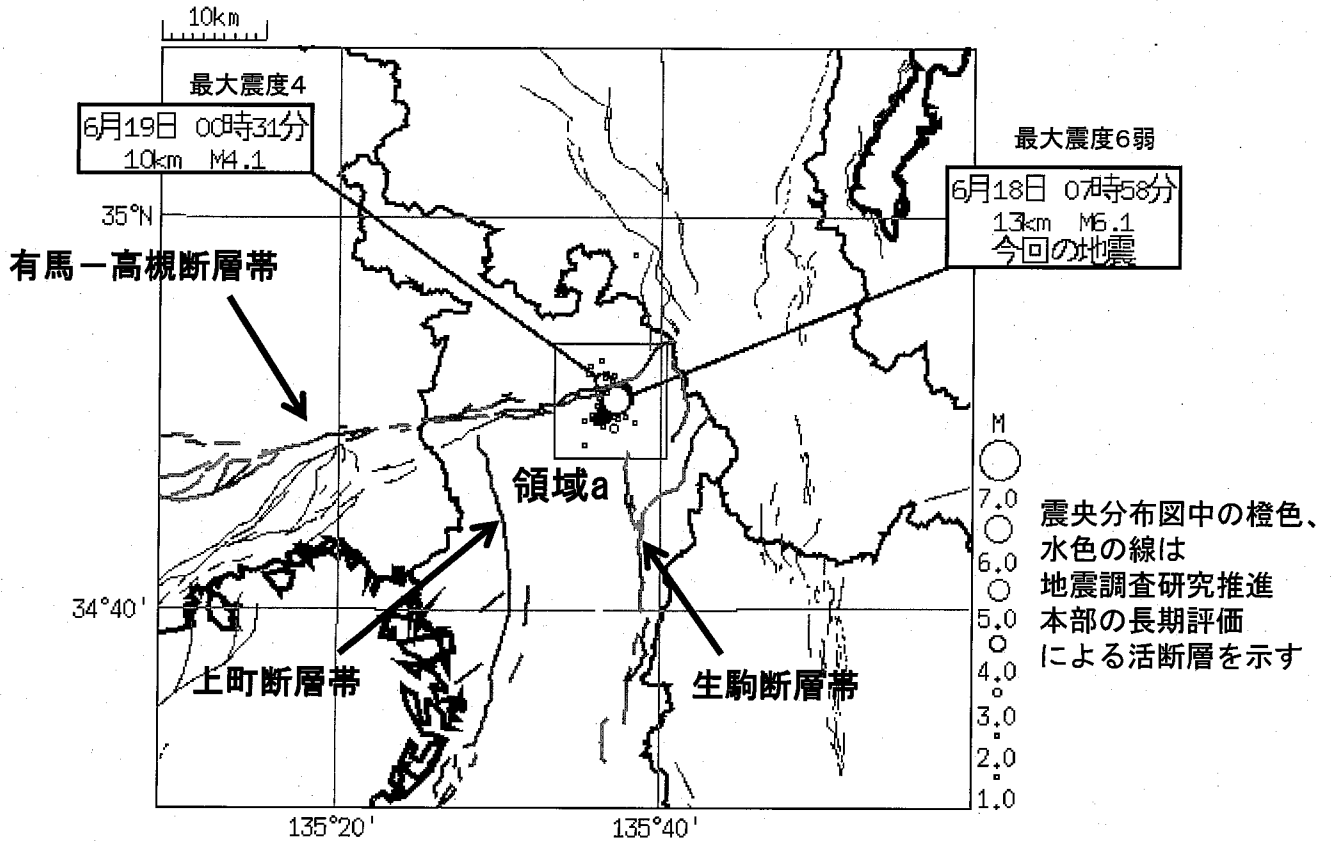
\* 大雨(土砂、浸水)注意報は、早ければ19日夜のはじめ頃に発表する予定です。

\* 雨雲が予想より発達した場合は大雨警報(土砂)を発表する可能性があります。

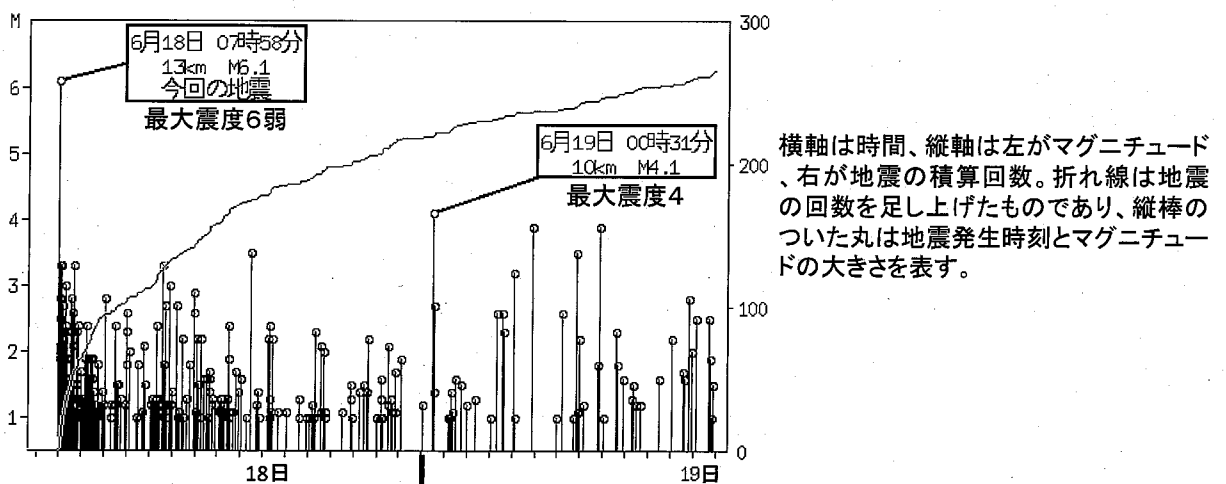
# 平成30年6月18日 大阪府北部の地震 地震活動の状況（6月19日13時00分現在）

## 震央分布図

（2018年6月18日07時00分～6月19日13時00分、M1.0以上、深さ0～20km）



## 震央分布図の領域a内の地震活動経過および回数積算図



### <資料の利用上の留意点>

- ・表示している震源について、19日の震源は自動処理による結果を用いています。
- ・地震情報で発表した震源要素等と異なる場合があります。
- ・発破等の地震以外のものや、震源決定時の計算誤差の大きなものが表示されることがあります。
- ・個々の震源の位置や規模ではなく、震源の分布具合や活動の盛衰に着目して地震活動の把握にご利用ください。
- ・この資料は、今後の精査により変更することがあります。

大阪管区气象台 作成

# 平成30年6月18日 大阪府北部の地震 震度観測の状況（6月19日15時00分現在）

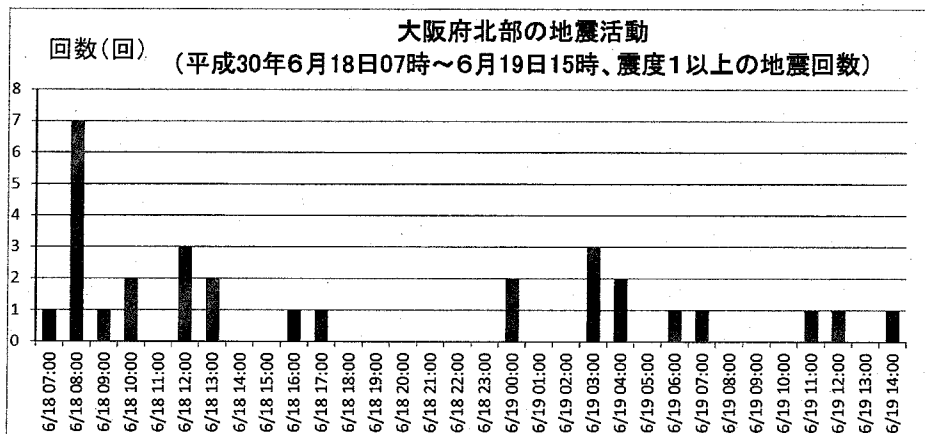
## 大阪府北部の地震活動の最大震度別地震回数表

平成30年6月18日07時～6月19日15時、震度1以上

(注)掲載している値は速報値であり、後日変更する場合があります。

時間帯	最大震度別回数									震度1以上を 観測した回数		備考
	1	2	3	4	5弱	5強	6弱	6強	7	回数	累計	
6/18 07時-24時	11	5	1	0	0	0	1	0	0	18	18	
6/19 00時-15時	6	3	2	1	0	0	0	0	0	12	30	

時間帯	最大震度別回数									震度1以上を 観測した回数		備考
	1	2	3	4	5弱	5強	6弱	6強	7	回数	累計	
6/18 07時-08時	0	0	0	0	0	0	1	0	0	1	1	
08時-09時	4	3	0	0	0	0	0	0	0	7	8	
09時-10時	1	0	0	0	0	0	0	0	0	1	9	
10時-11時	2	0	0	0	0	0	0	0	0	2	11	
11時-12時	0	0	0	0	0	0	0	0	0	0	11	
12時-13時	2	1	0	0	0	0	0	0	0	3	14	
13時-14時	1	1	0	0	0	0	0	0	0	2	16	
14時-15時	0	0	0	0	0	0	0	0	0	0	16	
15時-16時	0	0	0	0	0	0	0	0	0	0	16	
16時-17時	0	0	1	0	0	0	0	0	0	1	17	
17時-18時	1	0	0	0	0	0	0	0	0	1	18	
18時-19時	0	0	0	0	0	0	0	0	0	0	18	
19時-20時	0	0	0	0	0	0	0	0	0	0	18	
20時-21時	0	0	0	0	0	0	0	0	0	0	18	
21時-22時	0	0	0	0	0	0	0	0	0	0	18	
22時-23時	0	0	0	0	0	0	0	0	0	0	18	
23時-24時	0	0	0	0	0	0	0	0	0	0	18	
6/19 00時-01時	0	1	0	1	0	0	0	0	0	2	20	
01時-02時	0	0	0	0	0	0	0	0	0	0	20	
02時-03時	0	0	0	0	0	0	0	0	0	0	20	
03時-04時	3	0	0	0	0	0	0	0	0	3	23	
04時-05時	1	0	1	0	0	0	0	0	0	2	25	
05時-06時	0	0	0	0	0	0	0	0	0	0	25	
06時-07時	0	1	0	0	0	0	0	0	0	1	26	
07時-08時	0	0	1	0	0	0	0	0	0	1	27	
08時-09時	0	0	0	0	0	0	0	0	0	0	27	
09時-10時	0	0	0	0	0	0	0	0	0	0	27	
10時-11時	0	0	0	0	0	0	0	0	0	0	27	
11時-12時	1	0	0	0	0	0	0	0	0	1	28	
12時-13時	1	0	0	0	0	0	0	0	0	1	29	
13時-14時	0	0	0	0	0	0	0	0	0	0	29	
14時-15時	0	1	0	0	0	0	0	0	0	1	30	
総計	17	8	3	1	0	0	1	0	0		30	



＜資料の利用上の留意点＞  
 ・気象庁HP ポータルサイト  
[http://www.data.jma.go.jp/svd/eqev/data/2018\\_06\\_18\\_osaka/jishinkaisu.pdf](http://www.data.jma.go.jp/svd/eqev/data/2018_06_18_osaka/jishinkaisu.pdf)  
 より作成しました。  
 ・この資料は速報値であり、後日変更する場合があります。