

ち あ ん たい さく 治安対策ニュース

Security measures news

大阪 安全宣言。



あなたのまちの地域安全センター



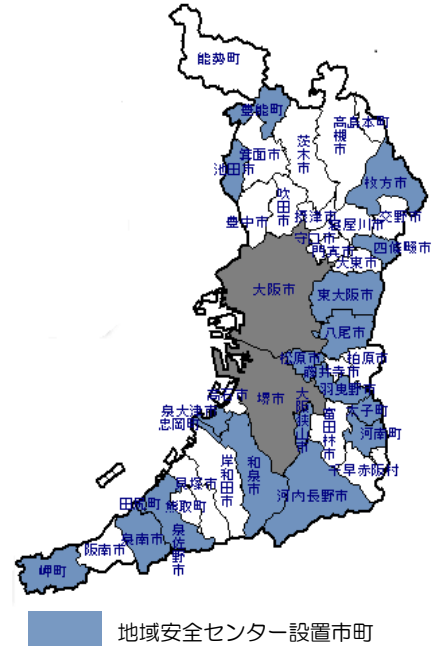
地域安全センターの開設状況

地域安全センターは、平成21年度から平成23年3月末までに、大阪府内の13市6町106小学校区で開設されています。
 (政令指定都市を除く。)

地域安全センターの設置数 (市町別)

市町名	設置小学校区数	市町名	設置小学校区数
豊能町	1 小学校区	河南町	5 小学校区
池田市	11 小学校区	河内長野市	2 小学校区
枚方市	33 小学校区	泉大津市	8 小学校区
四條畷市	7 小学校区	和泉市	9 小学校区
東大阪市	8 小学校区	忠岡町	2 小学校区
八尾市	3 小学校区	泉佐野市	2 小学校区
松原市	1 小学校区	田尻町	1 小学校区
羽曳野市	2 小学校区	泉南市	1 小学校区
大阪狭山市	7 小学校区	岬町	1 小学校区
太子町	2 小学校区	計	106 小学校区

※ 大阪市、堺市でも同様の取り組みが進められています。



東大阪市池島校区地域安全センター

【平成22年10月29日】



地域安全センターのメンバーが、通学路を花で飾り、その花の手入れをしながら子どもの見守り活動を行っています。花の手入れを通じ、小学生と地域の方々との交流が生まれています。

大阪狭山市地域防犯ステーション情報交換会

【平成23年 2月22日】

大阪狭山市では、全7小学校区で地域防犯ステーション(地域安全センター)が設置され、各小学校区の運営団体が精力的に活動しており、2月22日(火)には「第1回情報交換会」が開催されました。



【大阪府警察からのお知らせ】



高齢者

の皆様へのお願いです。

高齢者を狙った
 ひったくりが
 多発しています。



被害にあわないために

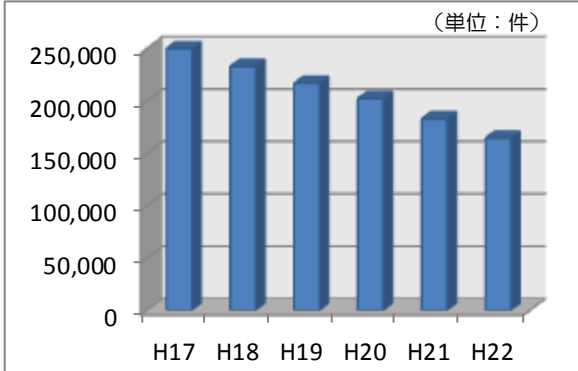
- ★歩く時は、カバンはたすきがけにするか、車道と反対側にしっかり持ちましょう。
- ★自転車にはひったくり防止カバーを付け、カバンはカバーの中に入れましょう。

地域安全マップ利用サービスの活用について

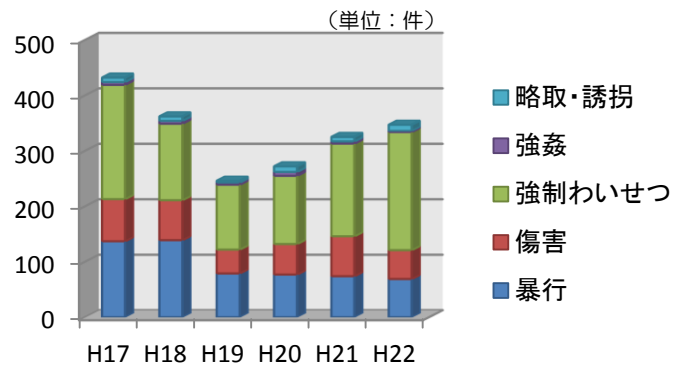
子どもに対する主な犯罪状況

全刑法犯の認知件数は、年々1割程度減少しています。しかし、小学生以下の子どもに対する暴行等の主な犯罪（暴行、傷害、強制わいせつ、強姦及び略取・誘拐）の認知件数については、平成20年から増加傾向にあり、特に、強制わいせつについては、平成20年以降連続して増加しています。

大阪府内における全刑法犯の認知件数の推移



大阪府内における小学生以下の子どもに対する暴行等の主な犯罪の認知件数の推移



※ H22の認知件数については暫定値。

子ども達の周りには、
危険がいっぱいあるんだね。



大阪府警察の
シンボルマスコット
フーくんケイちゃんです。

地域安全マップ利用サービスのご案内

「地域安全マップ利用サービス」は、通学路等での防犯や交通の要注意箇所や、大阪府警察から提供される子供被害情報などを電子地図上に表示し、情報を共有することで、地域の子どもの安全確保に役立てるシステムです。

- 保護者の方や地域の防犯ボランティア等、市町村や公立小学校から利用を認められた方が閲覧できます。
 - 声かけ事案や不審者情報など、大阪府警察が提供する「子供被害情報」も地図上に表示されます。
 - 「地域安全マップ利用サービス」のアドレスは <https://www.anzen-map.pref.osaka.jp> です。（「大阪府地域安全マップ」で検索できます）
- ※閲覧にはIDとパスワードが必要です。市町村又は公立小学校にお問い合わせください。



(地域安全マップのイメージ)

- ★保護者の方や子ども達への安全教育
 - ★防犯パトロール実施前の状況確認
 - ★見守り活動などの活動場所の検討 など
- 地域の防犯活動に「地域安全マップ」をご活用ください。

「大阪 安全宣言。」の
キャラクター
安全くん です。

