

# 子育てのまち大阪を目指して

「副首都・大阪」連携プロジェクト成果発表会資料



 関西大学 政策創造学部 橋口ゼミ

2018年2月11日

# Agenda


1. 大阪副首都ビジョン
2. 大阪市の課題
3. 課題解決への取り組み
4. 私たちの提案
5. まとめ



1. 大阪副首都ビジョン
2. 大阪市の課題
3. 課題解決への取り組み
4. 私たちの提案
5. まとめ



東京一極集中が進行



# 人口増加が副首都への鍵

交通網の  
整備



経済発展



人口増加

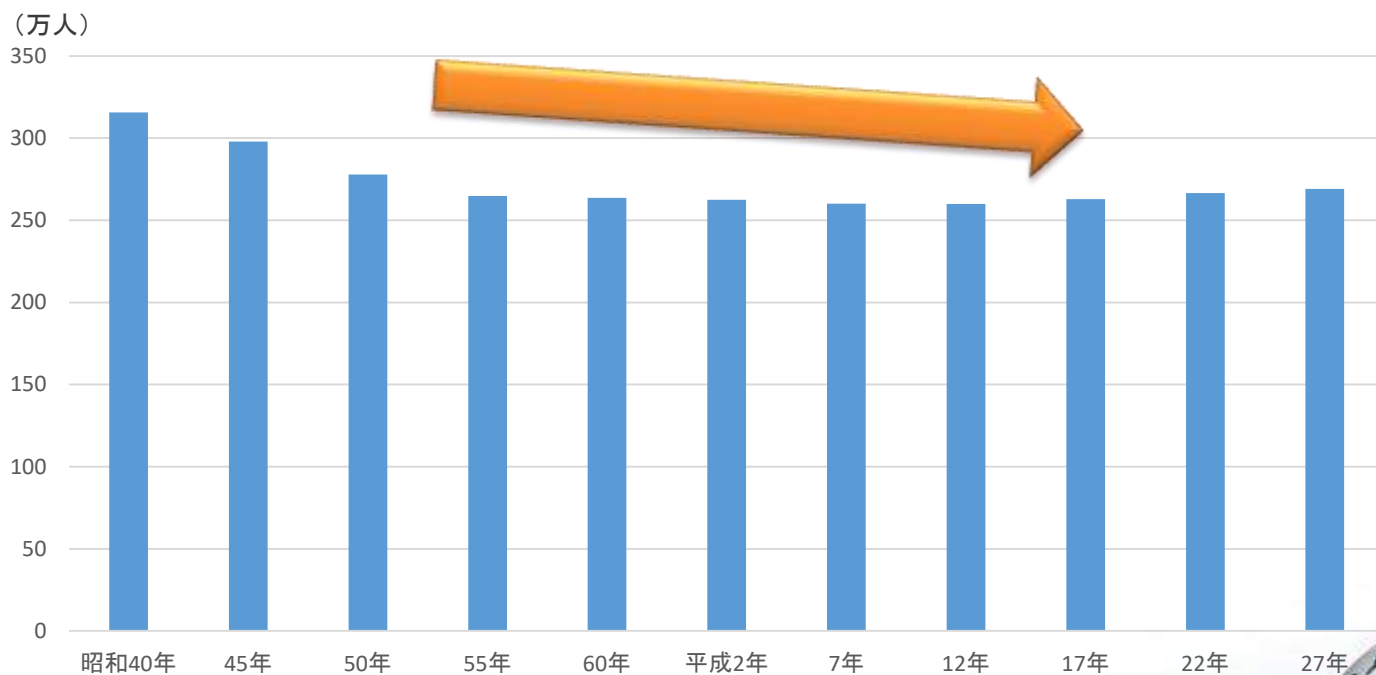


1. 大阪副首都ビジョン
2. 大阪市の課題
3. 課題解決への取り組み
4. 私たちの提案
5. まとめ



# 人口が長期的に見ると減少傾向

## 大阪市の人口推移

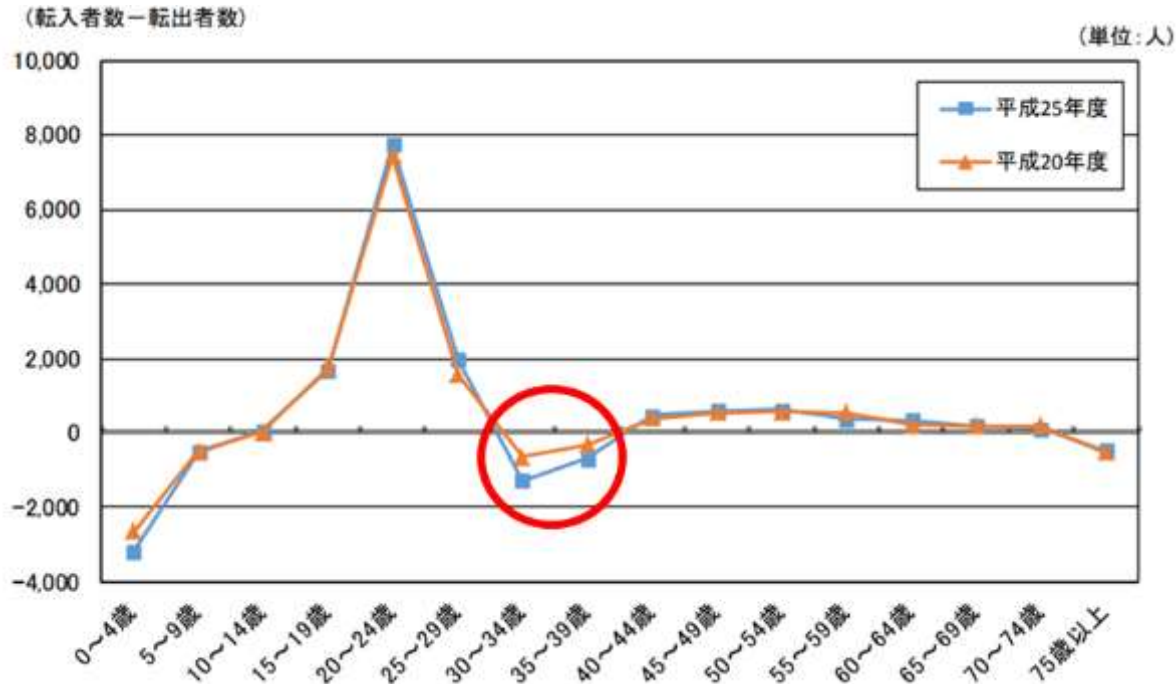


大阪市HP 平成27年国税調査 人工島基本集計結果  
<http://www.city.osaka.lg.jp/toshikeikaku/page/0000379310.html>



# 子育て世代が転出

## 大阪市の転入転出者推移



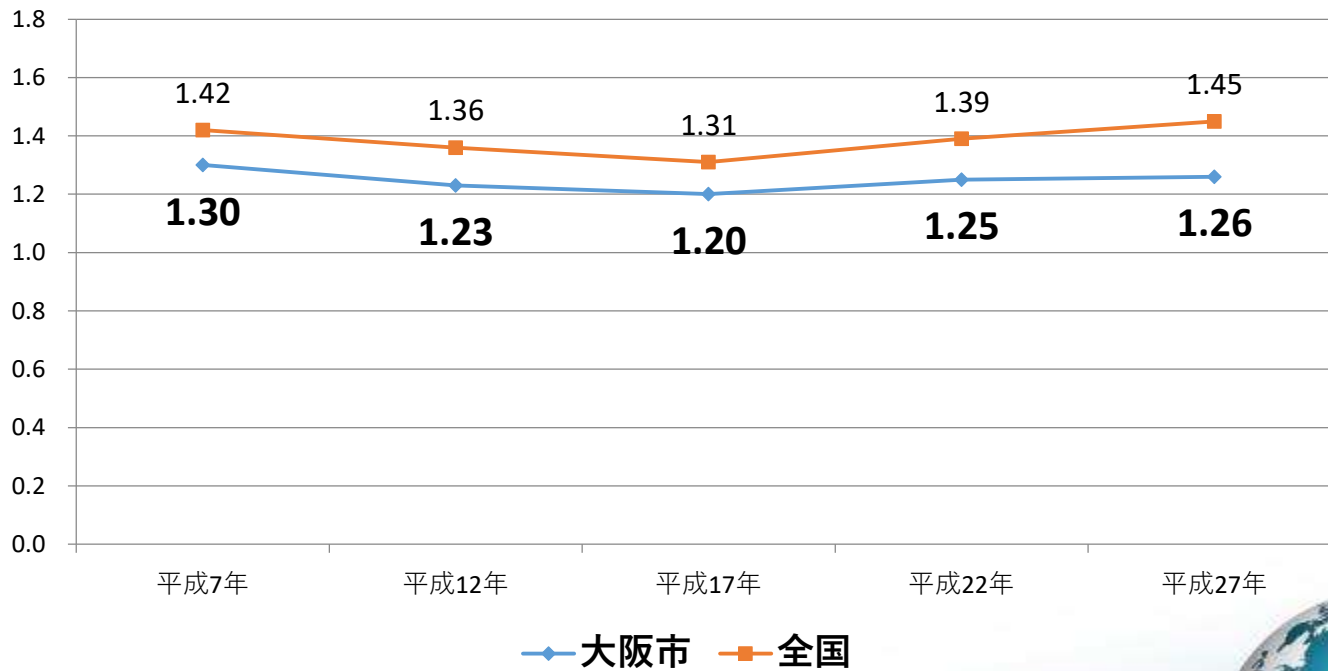
大阪市HP 第7回大阪市人口移動要因調査(平成25年度)  
<http://www.city.osaka.lg.jp/toshikeikaku/page/0000303023.html>





# 全国と比べて出生率が低い

## 合計特殊出生率推移



大阪市HP 大阪市民の健康情報 出生  
<http://www.city.osaka.lg.jp/kenko/page/0000287677.html>



子育て世代の30代が転出  
何故か??

- 緑が少ない
- 核家族化の進行
- 地域コミュニティの希薄化
- 子育てする親の孤立化



30代の子育て世代に  
住み続けてもらうこと



# 子育てしやすいまちへ



1. 大阪副首都ビジョン
2. 大阪市の課題
3. 課題解決への取り組み
4. 私たちの提案
5. まとめ



# 行政の取り組み



# 行政の取り組み

各区に子育てサロンがあるよ

総合型地域スポーツクラブがあるよ

大阪市みどりのまちづくり  
条例がすでにあるよ



# 残された課題の解決策

大阪の課題  
地域コミュニティの希薄化  
子育てする親の孤立化

解決策は**公園**にあり

- 既存の施設を活用し、コミュニティ形成が気軽にできる場所
- 緑が多く、憩いの場となりうる
- 身体を動かすことができる




# 区内で公園数に大きな差がある

区	総人口	子ども人口	子どもの割合	公園数	公園面積	公園面積/ 子ども人口(m <sup>2</sup> )
中央区	96,457	8,652	9.0%	30	<b>1,198,605</b>	<b>138.5</b>
東住吉区	126,225	14,204	11.3%	48	866,642	61.0
鶴見区	111,544	16,901	<b>15.2%</b>	32	780,951	46.2
大正区	<b>64,357</b>	6,972	10.8%	<b>23</b>	294,974	42.3
北区	129,575	11,647	9.0%	43	478,166	41.1
天王寺区	78,429	10,167	13.0%	26	416,303	40.9
浪速区	72,608	<b>4,887</b>	<b>6.7%</b>	35	177,778	36.4
西淀川区	95,538	11,763	12.3%	53	412,685	35.1
住之江区	121,687	13,055	10.7%	50	424,415	32.5
西成区	110,594	7,532	6.8%	<b>68</b>	242,258	32.2
~~~~~						
東成区	81,971	8,634	<b>10.5%</b>	23	<b>84,680</b>	<b>9.8</b>
城東区	166,287	20,387	<b>12.3%</b>	50	166,404	<b>8.2</b>
<b>大阪市</b>	<b>2,714,497</b>	<b>294,409</b>	<b>10.85%</b>	<b>989</b>	<b>8,207,592</b>	<b>27.9</b>



# 公園を活用するには

区内の公園の数を増やすことには限界がある。  
大阪市の公園を共有財産として、  
子育て世代が利用できるように促す



情報の提供が必要



1. 大阪副首都ビジョン
2. 大阪市の課題
3. 課題解決への取り組み
4. 私たちの提案
5. まとめ



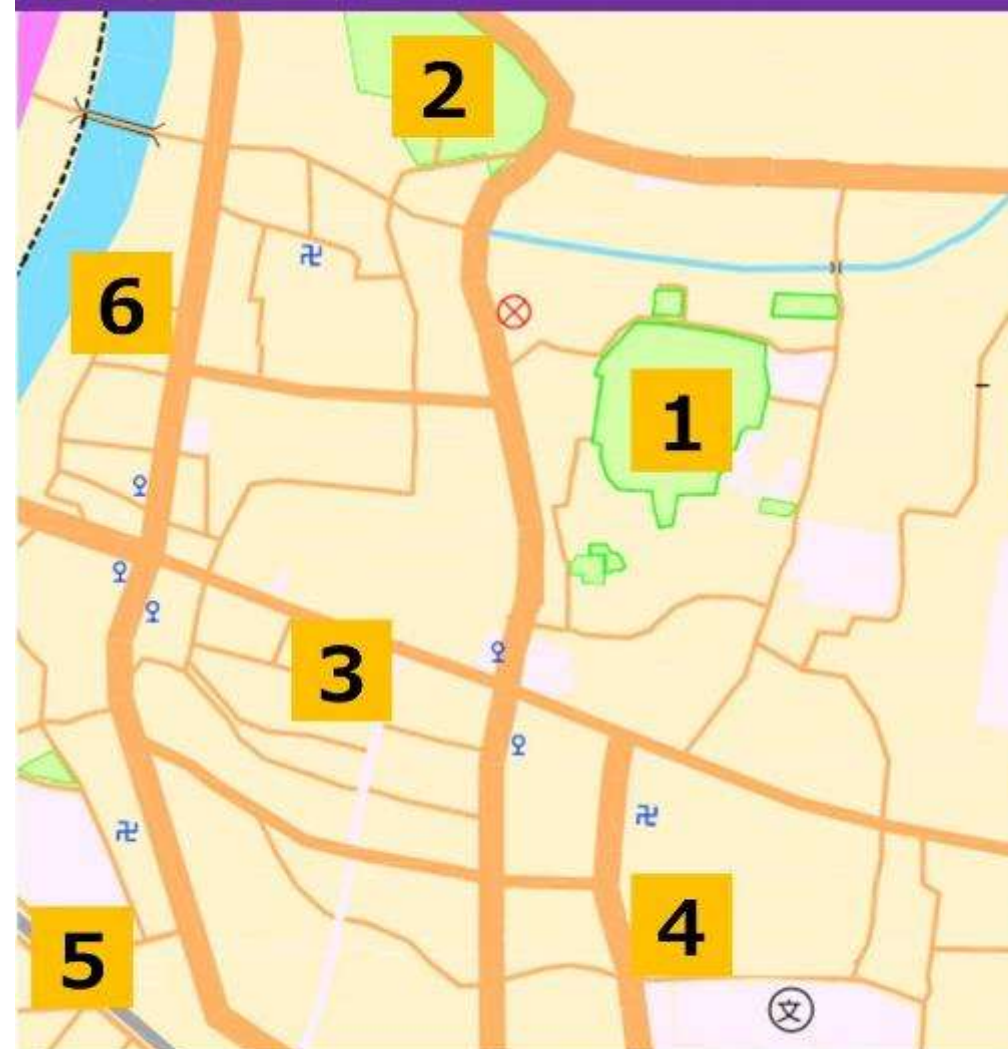
## 子ども公園マップの活用

小さい子どもをターゲットに、絵や図を用いて  
興味を持ってもらえる公園マップを作成  
(ひらがな・絵本型)



# 子ども公園マップイメージ（全体図）

## 〇〇区公園マップ



### 1 ○○公園



トイレ P 駐車場、駐輪場

場所 ○○区△〇町

遊具 すべり台、ぶらんこ、砂場

設備 日よけ付きベンチ

テーブルやイスがあり、落ち着いてお弁当を食べることができます

イベント ○/○ ○〇祭り

### 2 △△公園



場所 ○○区〇〇町

遊具 砂場

遊具は少ないですが広々しています

### 3 △〇公園



多機能トイレ

場所 ○○区〇〇町

遊具 すべり台

### 4 △□公園



トイレ P 駐輪場

場所 ○○区△〇町

遊具 なし

設備 多目的グラウンド

イベント ○/○ ●〇祭り

### 5 □□公園



場所 ○○区〇〇

遊具 すべり台、うんてい

設備 日よけ付きベンチ

夜は暗くなり危険です

### 6 △〇〇公園



トイレ P 駐輪場

場所 ○〇区〇〇町

遊具 ぶらんこ、砂場、すべり台

お散歩コースにもってこいです

# 子ども公園マップ° (拡大イメージ)



## 1 ○○公園



トイレ



駐車場、駐輪場

場所

○○区△○町

遊具

すべり台、ぶらんこ、砂場

設備

日よけ付きベンチ

テーブルやイスがあり、落ち着いてお弁当を食べることができます

イベント

○/○ ○○祭り

## 2 △△公園

1. 大阪副首都ビジョン
2. 大阪市の課題
3. 課題解決への取り組み
4. 私たちの提案
5. まとめ



# 子どもの笑顔溢れるまち大阪へ

- 子育て世代間の交流促進
- 子育ての孤立化を解消
- 人口増加を図り副首都化へ

子どもたちが副首都の主役へ！



ご清聴ありがとうございました

 関西大学 政策創造学部 橋口ゼミ

2018年2月11日

