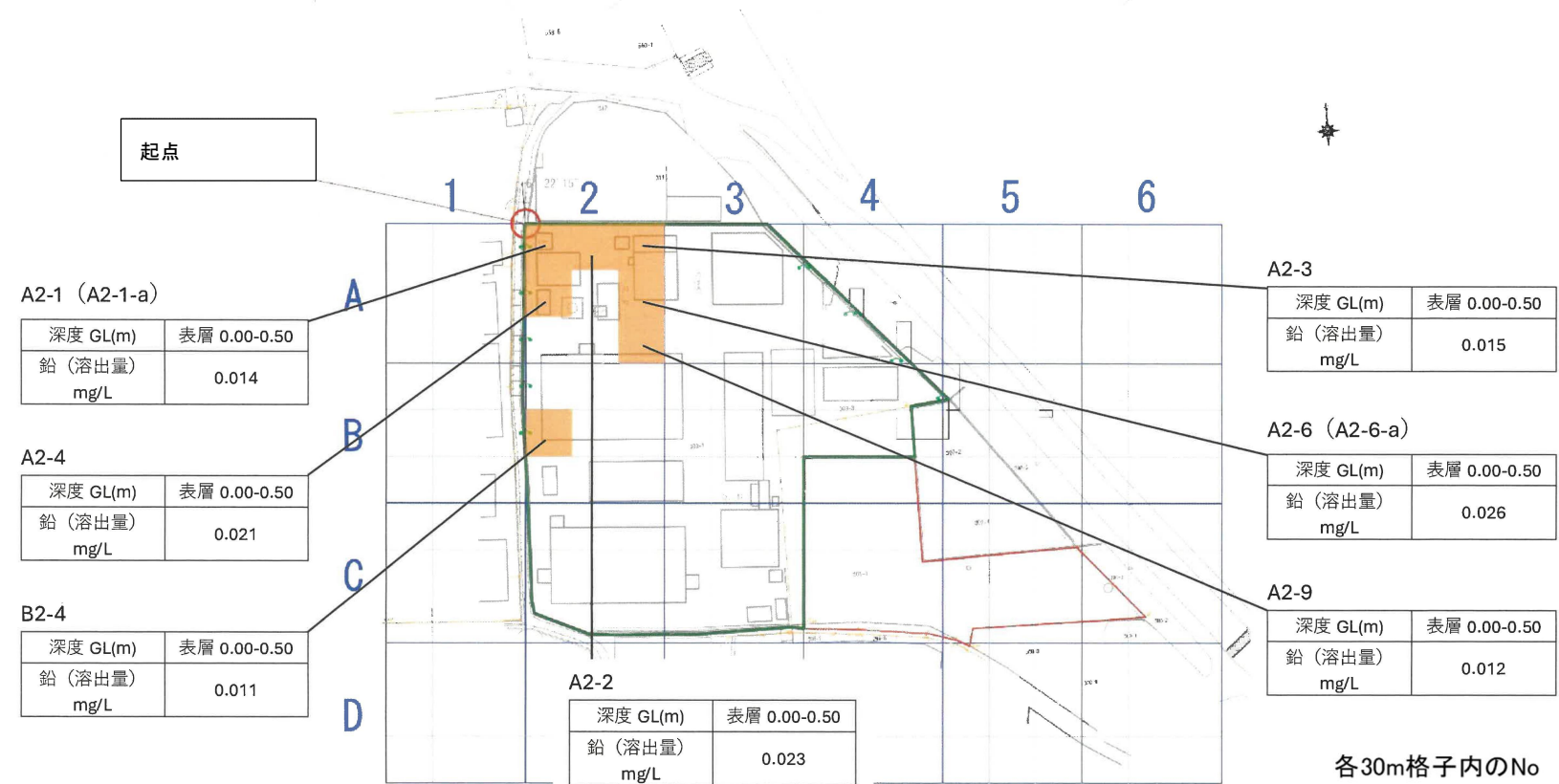






○区域指定平面図（柏原市片山町 303 番 1 の一部）



凡例

-  敷地境界
-  統合区画
-  形質変更範囲
-  基準不適合区画
鉛及びその化合物 (溶出量)

各30m格子内のNo

A			
	1	2	3
1	4	5	6
	7	8	9

30m格子名 : A1
 単位区画名 : A1-5

基準不適合を確認した区画、特定有害物質及び濃度

地点番号	面積 (㎡)	鉛及びその化合物 (溶出量 mg/L)
A2-1	102.04	0.014
A2-2	100.00	0.023
A2-3	100.00	0.015
A2-4	102.98	0.021
A2-6	100.00	0.026
A2-9	100.00	0.012
B2-4	102.73	0.011
合計	707.75	