

大阪府内どこでも使える

ぼうさい

大阪防災アプリ

osaka bousai

目ごころから使える防災アプリ



大阪府内の防災情報が受け取れる



Osaka

Disaster Prevention app

使ってみよう！ 大阪防^傘災アプリ



土地勘がなくても大丈夫 現在地機能

大阪府全域画面では、大阪府内どこでも位置情報サービス（GPS情報）を利用して自分がいる場所の防災情報をリアルタイムで受け取ることができます。

※アプリの位置情報へのアクセス権限を許可する必要があります。



より身近な情報を受取れる 市町村選択

大阪府全域ではなく、市町村毎に情報を表示することもできます。市町村を選択すると、選択した市町村の防災資料等を確認したり、お知らせを受け取ることができます。

ほしい情報を自分で選択 プッシュ通知

気象注意報や警報、地震・津波・台風に加え、線状降水帯や熱中症、自治体からの避難情報等、多様な防災情報に対応。

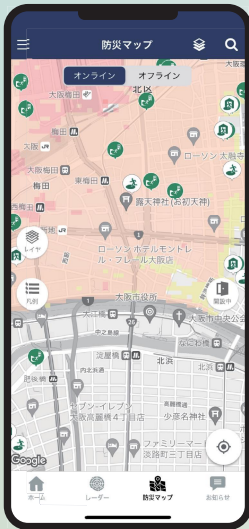
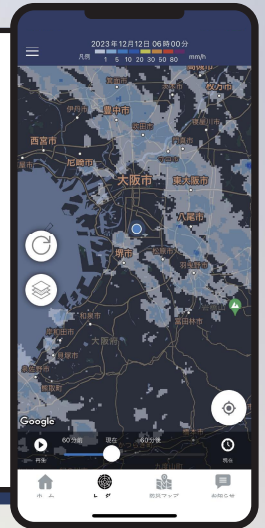
各自治体からのお知らせも受け取ることができます。



日ごろから使える 雨雲レーダー

日頃の雨雲の状況、線状降水帯や台風の予報円も確認することができます。

60分前から15時間先までの未来の降水強度分布予測を、連続的に表示して閲覧することができます。



もしもの時に備えよう 防災マップ

土砂災害・高潮・津波・洪水の災害リスクや大阪府内の避難所等を地図上で確認できます。

災害時等の通信切断に備え、市町村ごとにオフライン地図をダウンロードできます。



現在の状況を画像で確認 防災カメラ

地図上のカメラアイコンを選択すると、大阪府内約200か所の河川カメラや3か所の広域カメラの映像を閲覧できます。

近隣河川の水位や雨の状況等をアプリ上で確認することができます。

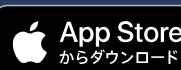
お問い合わせ先

大阪府危機管理室災害対策課

TEL：06-6944-6183



大阪防災アプリ





大阪防災アプリの 広報PR活動にご協力お願いいたします。

平素より、大阪防災アプリの広報にご協力いただきありがとうございます。以前より、広報に使用できる資材が増えましたので、活用いただける場を探しております。広報資材について、ご紹介いたしますので、広報活動の場がございましたらぜひご連絡ください。

NEW!!

大阪府が持つ広報資材

動画(音声あり)

放映できる場所をお持ちの場合や、SNSでの掲載が可能であれば、ぜひご連絡ください。元データをお渡します。



PR動画① (Jアラート編)

- ・規格:MP4
- ・サイズ:9:16(縦型)
- ・長さ:44秒



PR動画② (大地震編)

- ・規格:MOV
- ・サイズ:9:16(縦型)
- ・長さ:44秒



紹介動画 (サイネージ等用)

- ・規格:MP4
- ・サイズ:16:9(横型)
- ・長さ:30秒
- ・3月より、枚方防災ビジョンで放映中

※4/17時点、限定で公開しておりますので、動画の取り扱いにはご注意ください。

その他

放映できる場所、配架、掲示が可能な場所をお持ちの場合はぜひご連絡ください。

デジタルサイネージ(静止画)

A4チラシ・B2ポスター




サイズは、横長と縦長があります。多言語対応※しております。



チラシは、500枚まででしたらお送りいたします。また、データであれば多言語対応※しております。

※多言語対応:日本語、英語、中国語(簡体字・繁体字)、韓国・朝鮮語、やさしい日本語)

ご協力
よろしくお願ひいたします



<お問い合わせ先>大阪府 政策企画部 危機管理室 災害対策課 防災情報グループ
TEL: 06-6944-6183(4869) Email: bosai_app@gbox.pref.osaka.lg.jp