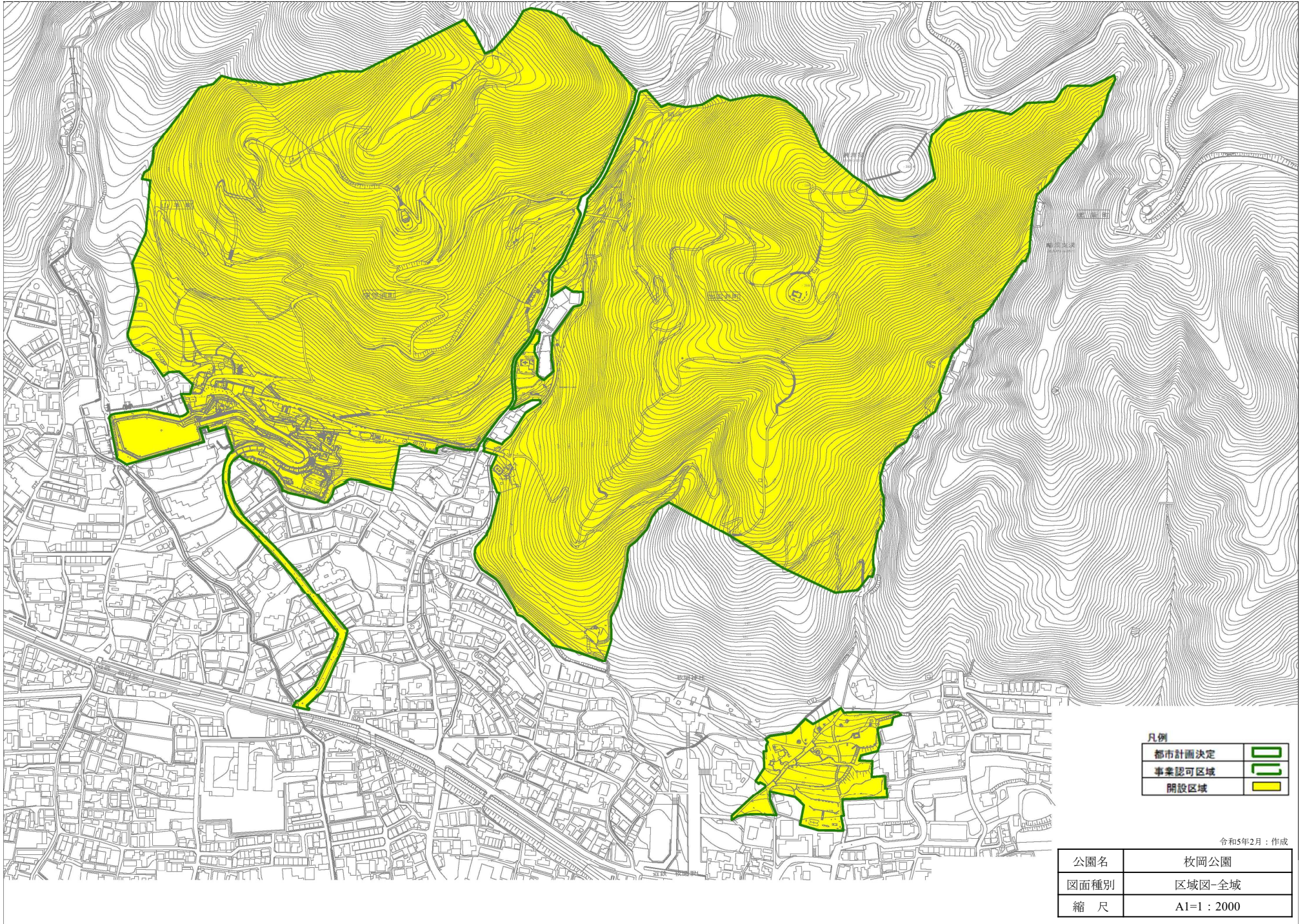


枚岡公園 開設区域図



枚岡公園 便益施設現況図 (売店・自動販売機)

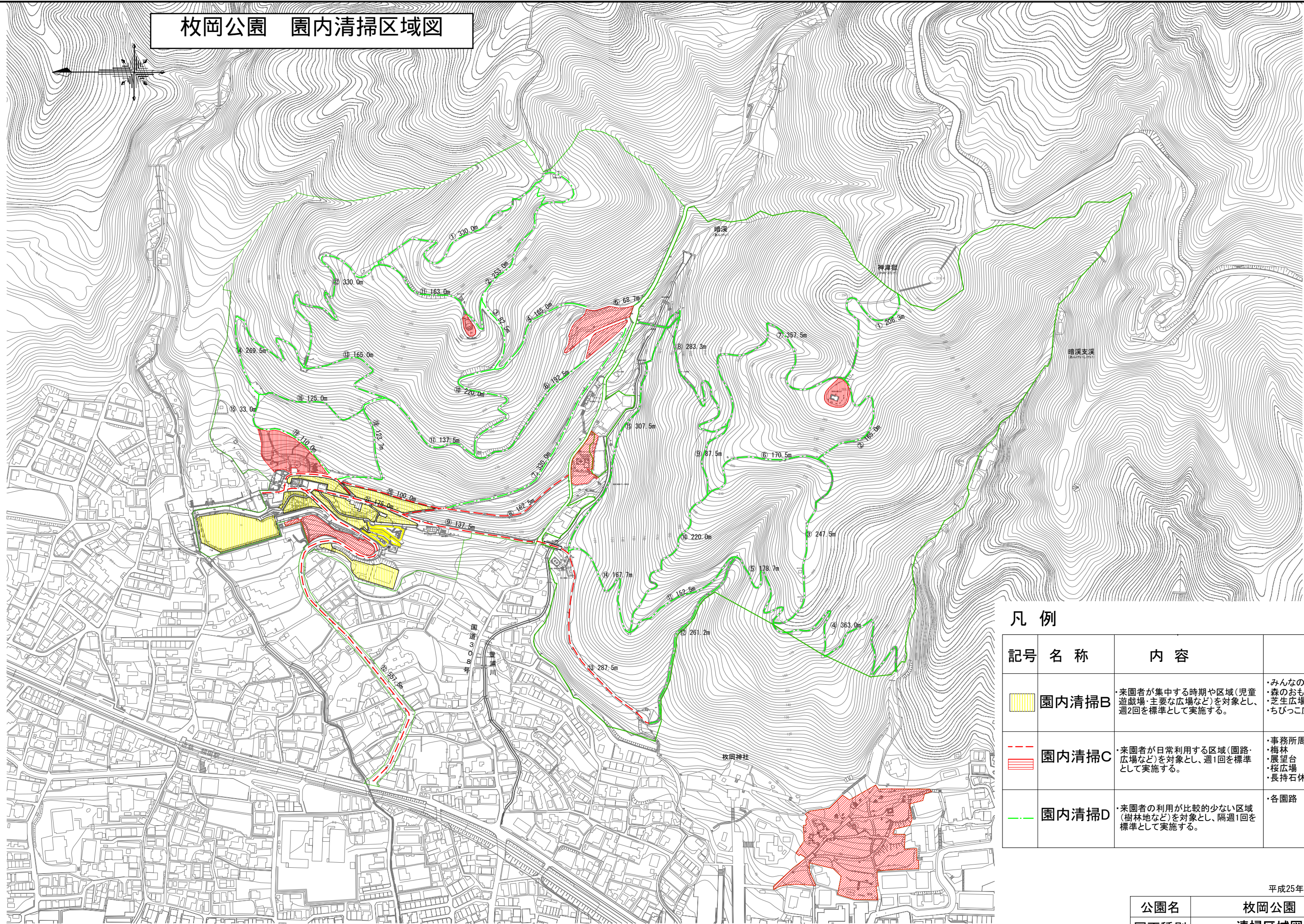


自動販売機

梅林付属売店

- 凡例
- 指定管理者の管理対象外施設
 - 指定管理者が自主事業として管理できる施設

枚岡公園 園内清掃区域図



凡例

記号	名称	内容	
	園内清掃B	来園者が集中する時期や区域(児童遊戯場・主要な広場など)を対象とし、週2回を標準として実施する。	<ul style="list-style-type: none"> みんなの広場 森のおもちゃ箱 芝生広場 ちびっこ広場
	園内清掃C	来園者が日常利用する区域(園路・広場など)を対象とし、週1回を標準として実施する。	<ul style="list-style-type: none"> 事務所周辺 梅林 展望台 桜広場 長持石休憩所
	園内清掃D	来園者の利用が比較的少ない区域(樹林地など)を対象とし、隔週1回を標準として実施する。	<ul style="list-style-type: none"> 各園路

平成25年2月：作成

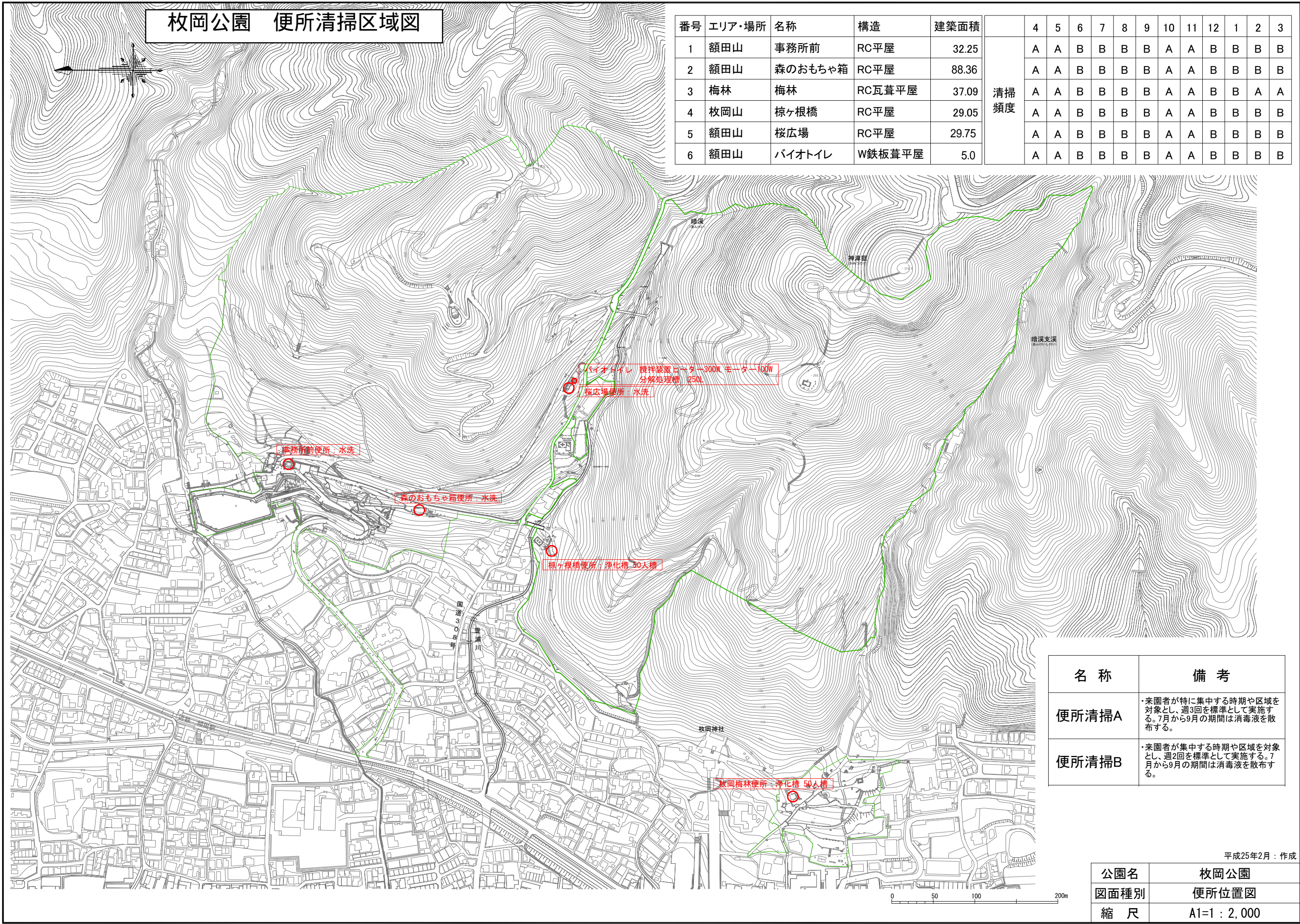
公園名	枚岡公園
図面種別	清掃区域図
縮尺	A1=1:2,000

0 50 100 200m

枚岡公園 便所清掃区域図

番号	エリア・場所	名称	構造	建築面積
1	額田山	事務所前	RC平屋	32.25
2	額田山	森のおもちゃ箱	RC平屋	88.36
3	梅林	梅林	RC瓦葺平屋	37.09
4	枚岡山	桜ヶ根橋	RC平屋	29.05
5	額田山	桜広場	RC平屋	29.75
6	額田山	バイオトイレ	W鉄板葺平屋	5.0

清掃 頻度	4	5	6	7	8	9	10	11	12	1	2	3
	A	A	B	B	B	B	A	A	B	B	B	B
	A	A	B	B	B	B	A	A	B	B	B	B
	A	A	B	B	B	B	A	A	B	B	A	A
	A	A	B	B	B	B	A	A	B	B	B	B
	A	A	B	B	B	B	A	A	B	B	B	B



事務所前便所：水洗

森のおもちゃ箱便所：水洗

桜ヶ根橋便所：浄化槽 30人槽

バイオトイレ 撈拌装置出力ター300W モーター100W
分解処理槽 250L
桜広場便所：水洗

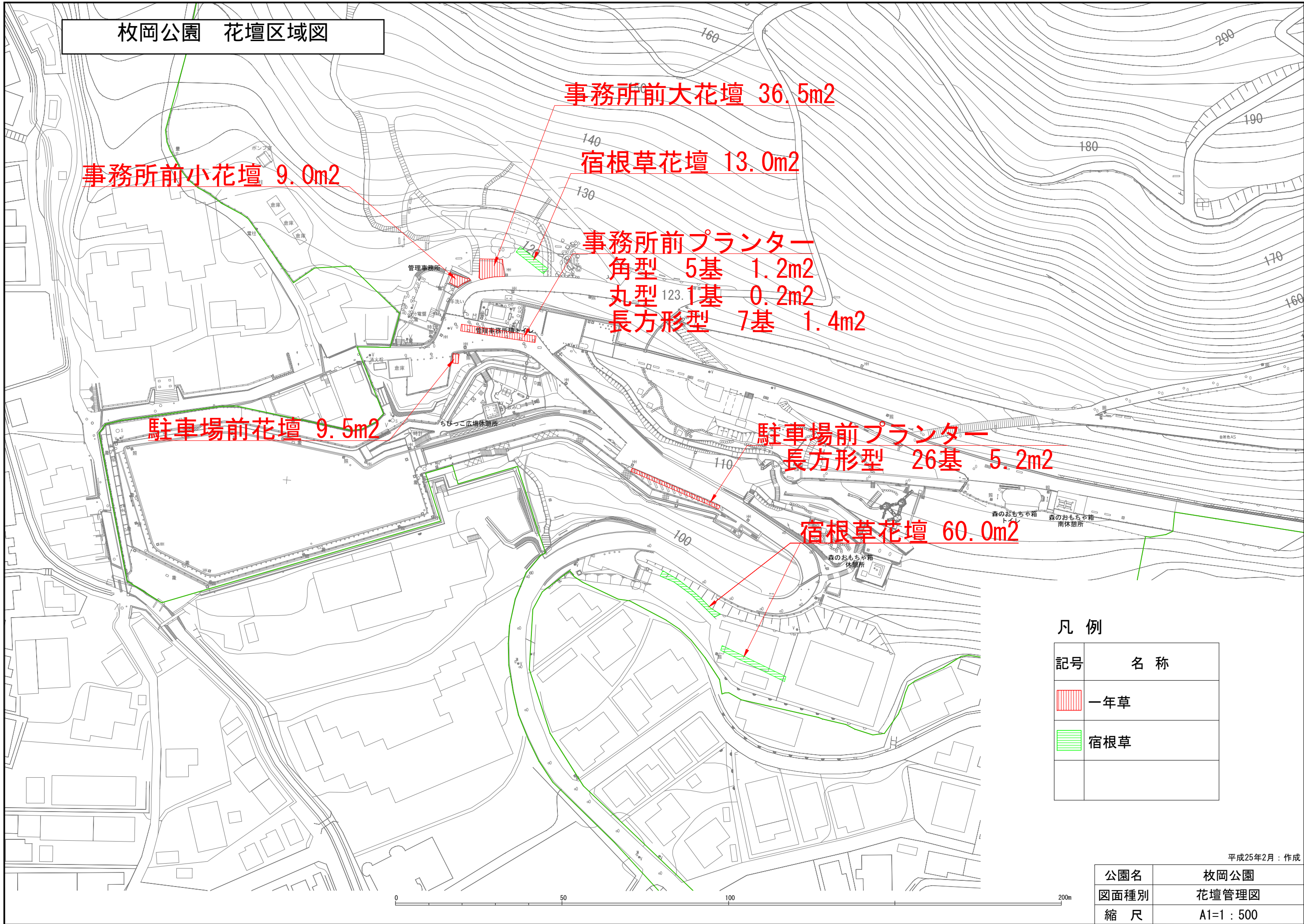
枚岡梅林便所：浄化槽 50人槽

名称	備考
便所清掃A	来園者が特に集中する時期や区域を対象とし、週3回を標準として実施する。7月から9月の期間は消毒液を散布する。
便所清掃B	来園者が集中する時期や区域を対象とし、週2回を標準として実施する。7月から9月の期間は消毒液を散布する。

平成25年2月：作成

公園名	枚岡公園
図面種別	便所位置図
縮尺	A1=1：2,000

枚岡公園 花壇区域図



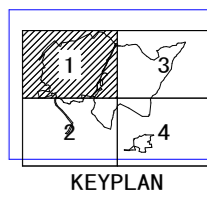
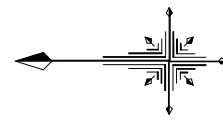
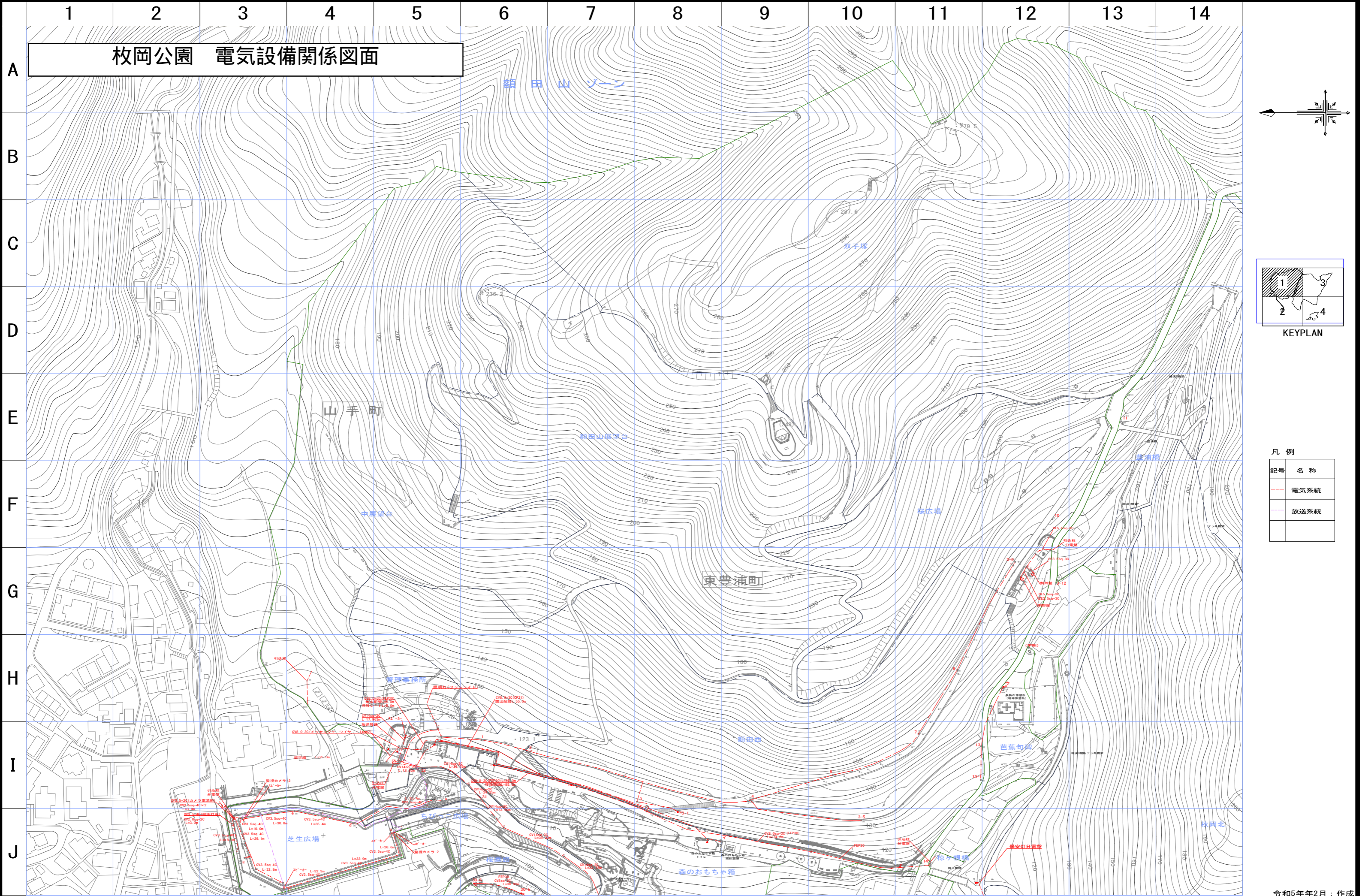
凡例

記号	名称
	一年草
	宿根草

平成25年2月：作成

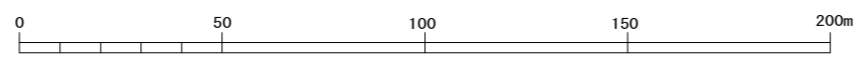
公園名	枚岡公園
図面種別	花壇管理図
縮尺	A1=1:500

枚岡公園 電気設備関係図面



凡例

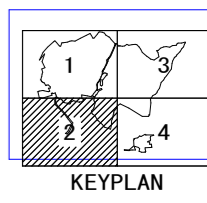
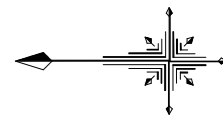
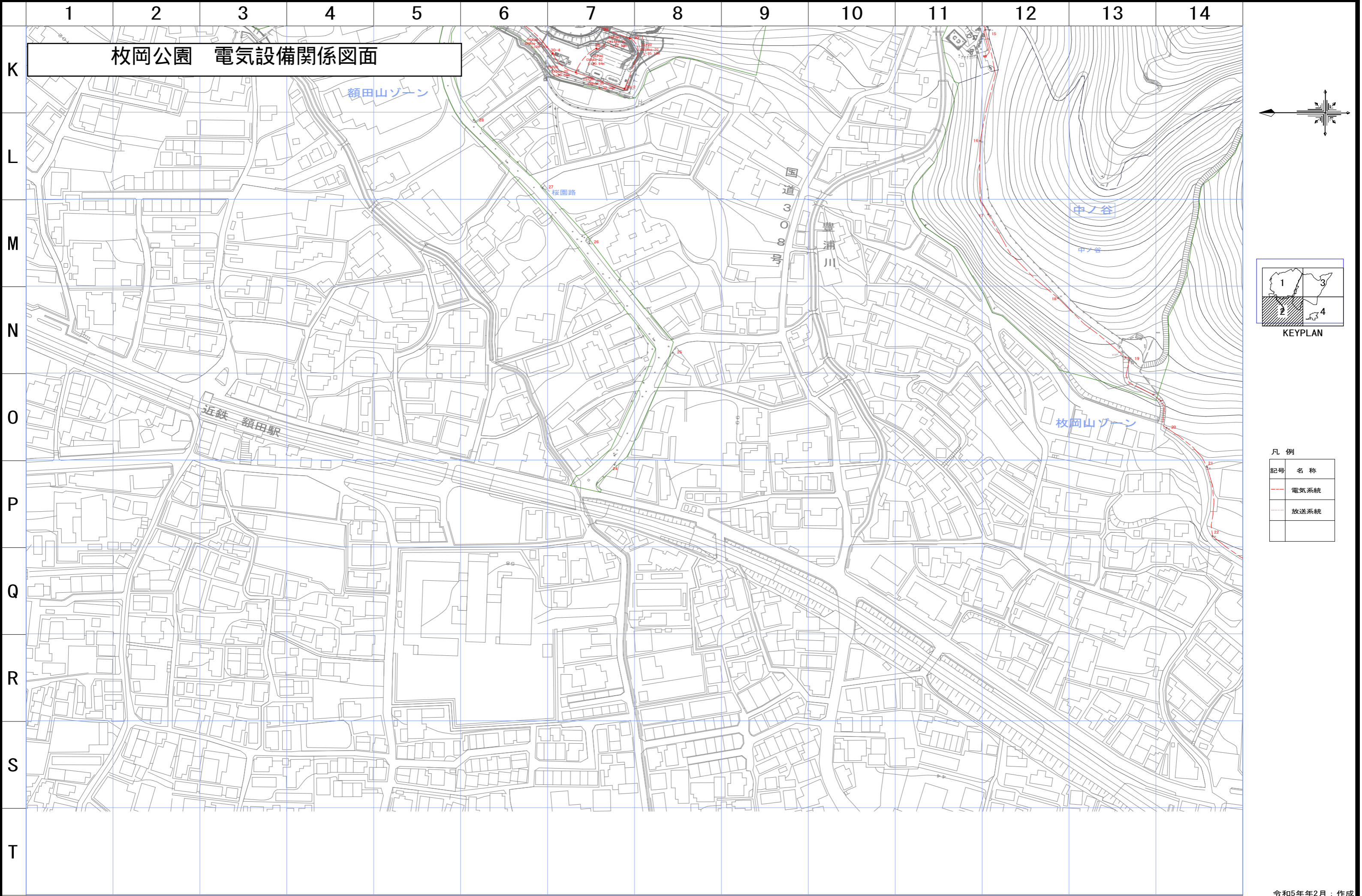
記号	名称
—	電気系統
—	放送系統



令和5年2月：作成

公園名	枚岡公園
図面種別	電気施設平面図-1/4
縮尺	A1=1 : 1000

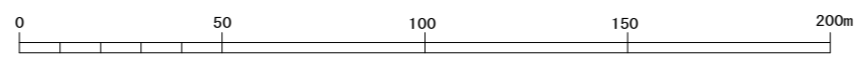
枚岡公園 電気設備関係図面



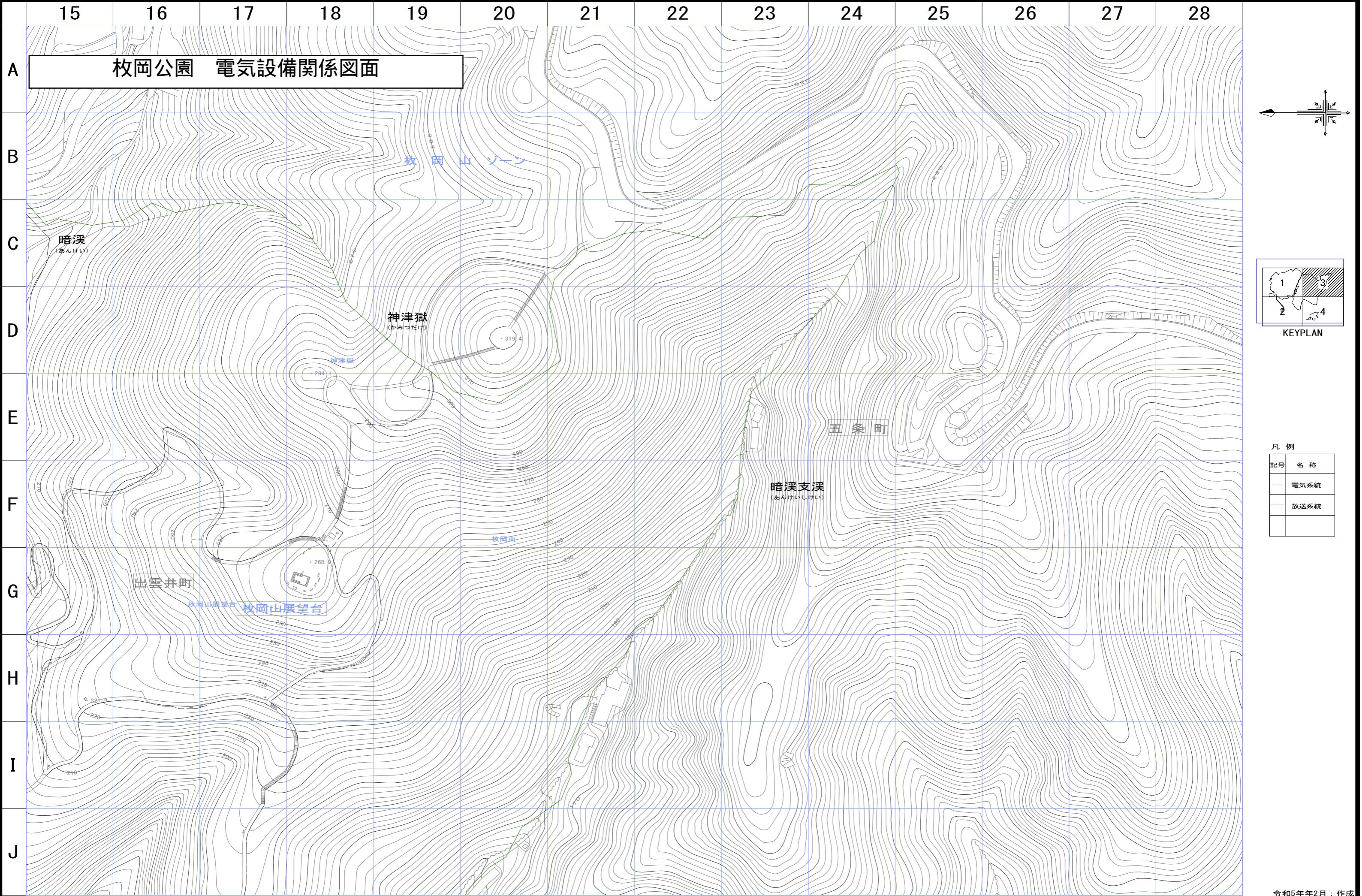
凡例

記号	名称
	電気系統
	放送系統

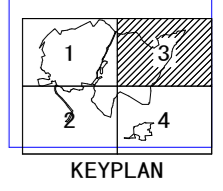
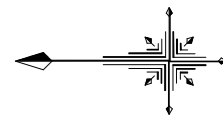
令和5年年2月：作成



公園名	枚岡公園
図面種別	電気施設平面図-2/4
縮尺	A1=1 : 1000



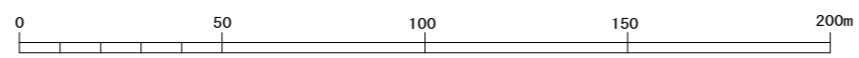
枚岡公園 電気設備関係図面



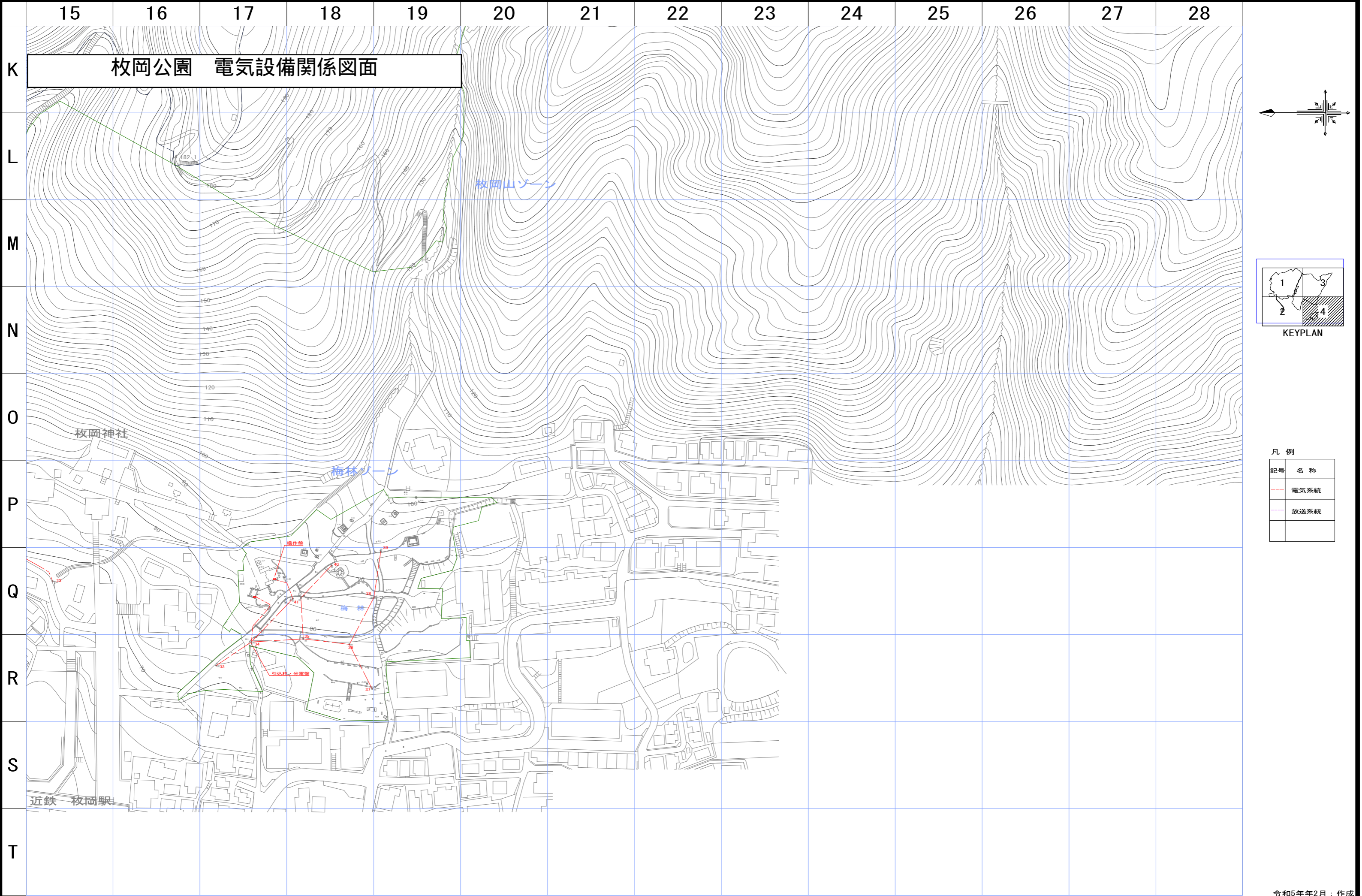
凡例

記号	名称
	電気系統
	放送系統

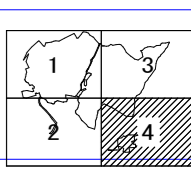
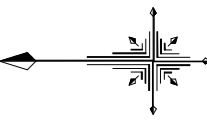
令和5年年2月：作成



公園名	枚岡公園
図面種別	電気施設平面図-3/4
縮尺	A1=1 : 1000



枚岡公園 電気設備関係図面

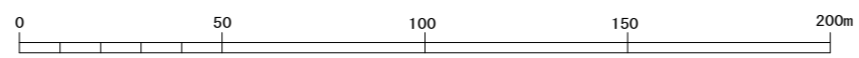


KEYPLAN

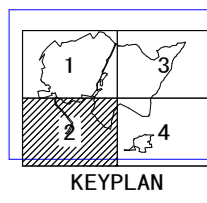
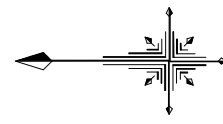
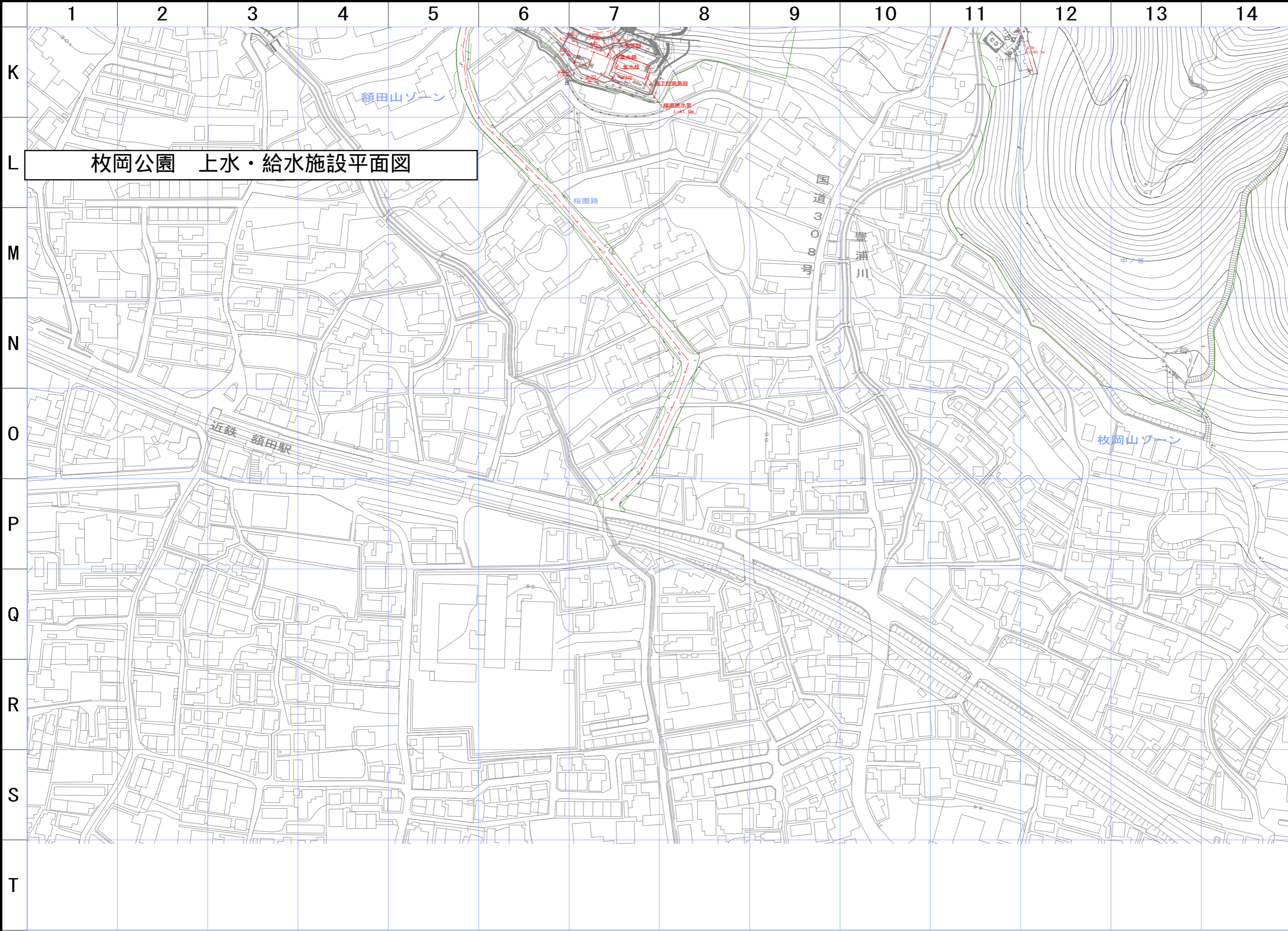
凡例

記号	名称
	電気系統
	放送系統

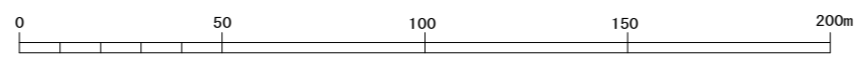
令和5年年2月：作成



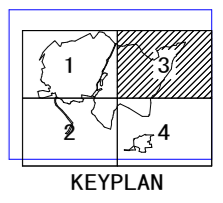
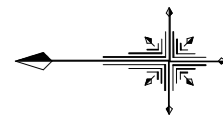
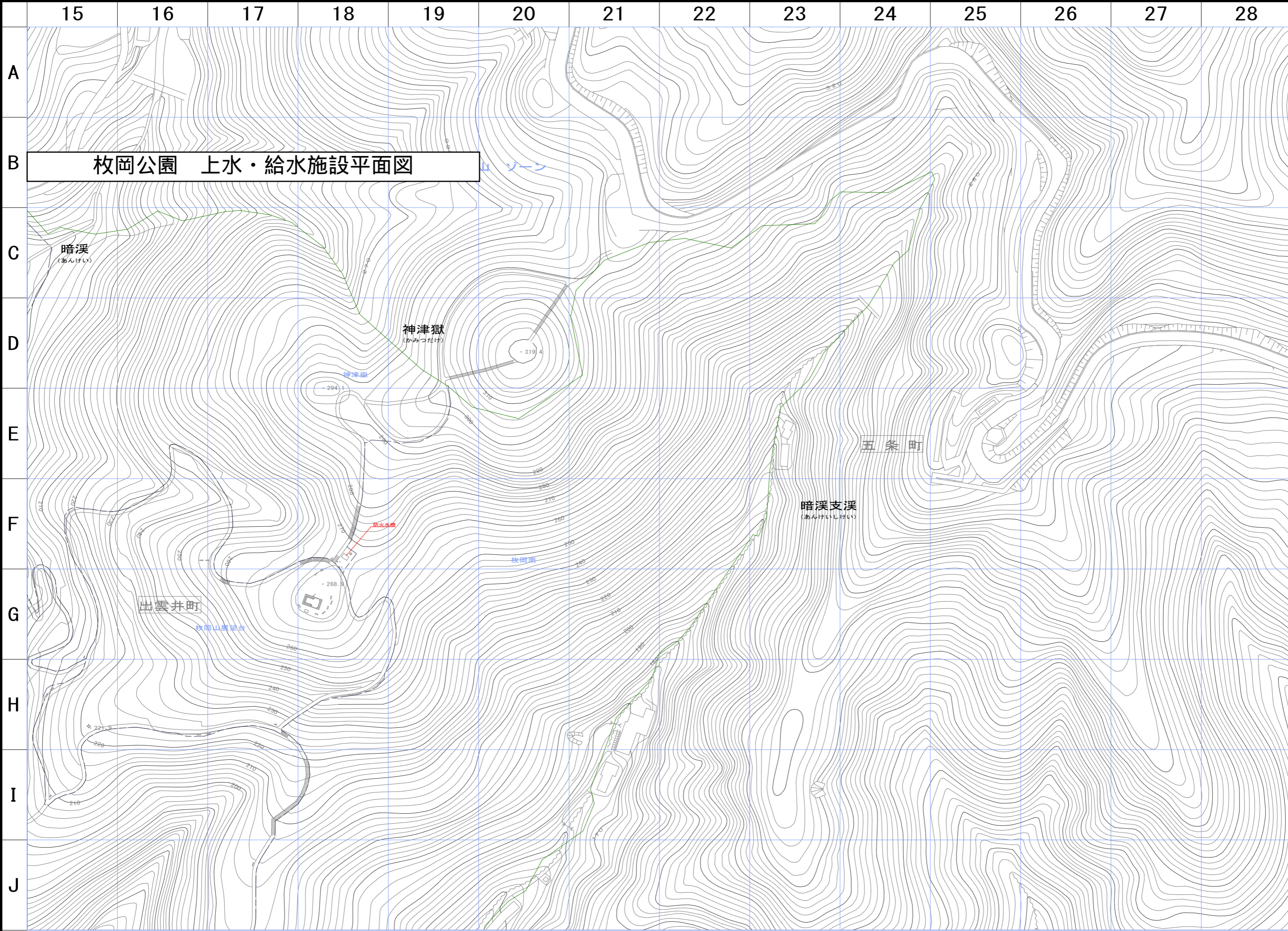
公園名	枚岡公園
図面種別	電気施設平面図-4/4
縮尺	A1=1 : 1000



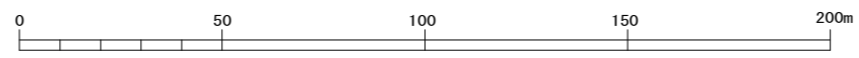
令和5年年2月：作成



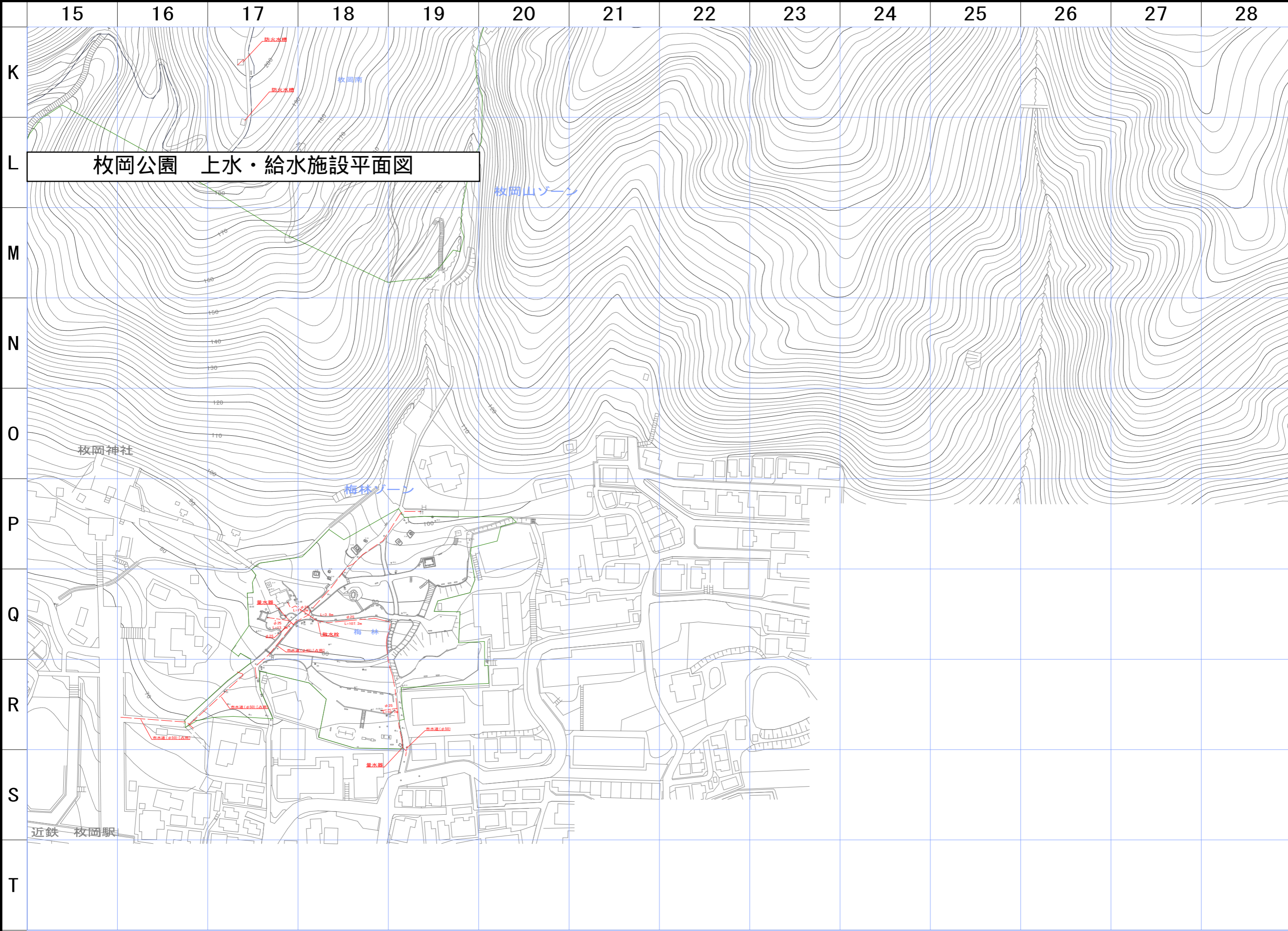
公園名	枚岡公園
図面種別	上水・給水施設平面図-2/4
縮尺	A1=1 : 1000



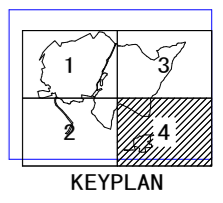
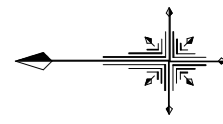
令和5年2月：作成



公園名	枚岡公園
図面種別	上水・給水施設平面図-3/4
縮尺	A1=1 : 1000



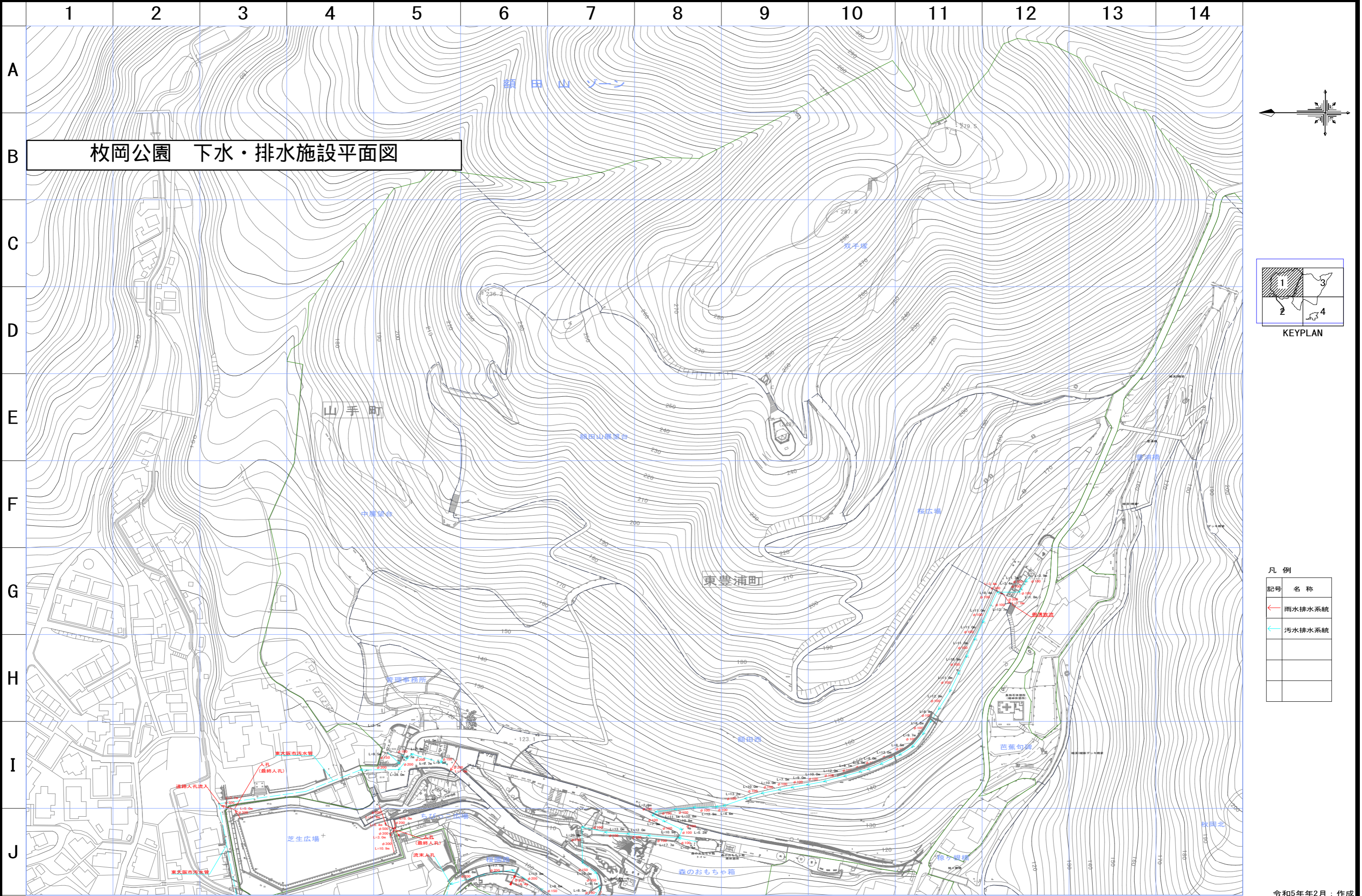
枚岡公園 上水・給水施設平面図



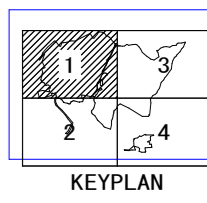
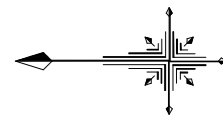
令和5年年2月：作成



公園名	枚岡公園
図面種別	上水・給水施設平面図-4/4
縮尺	A1=1 : 1000



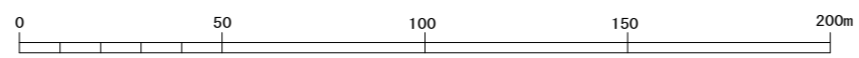
枚岡公園 下水・排水施設平面図



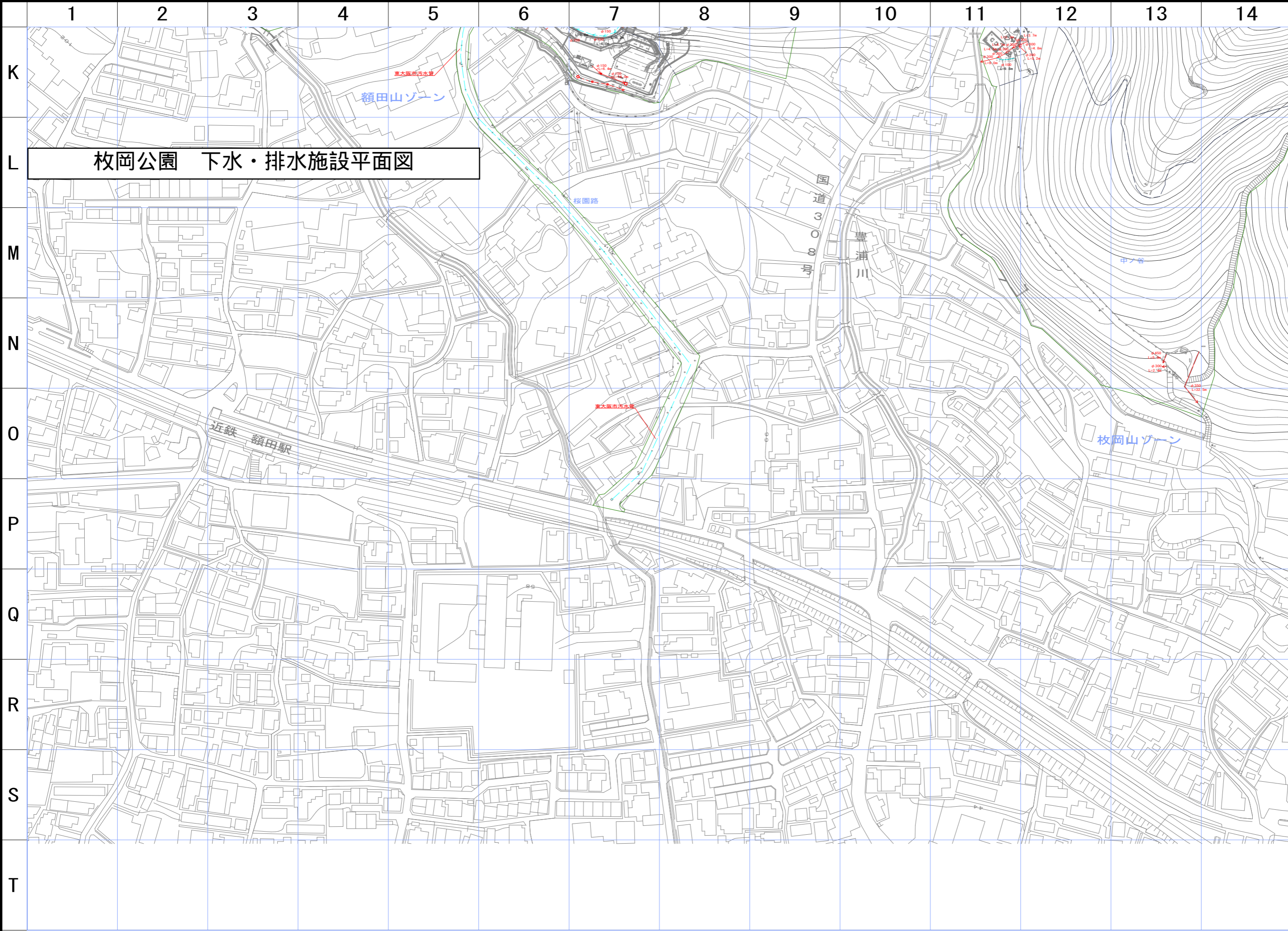
凡例

記号	名称
	雨水排水系統
	汚水排水系統

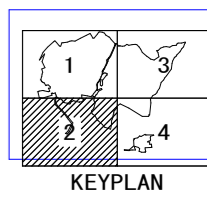
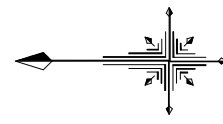
令和5年2月：作成



公園名	枚岡公園
図面種別	下水・排水施設平面図-1/4
縮尺	A1=1 : 1000



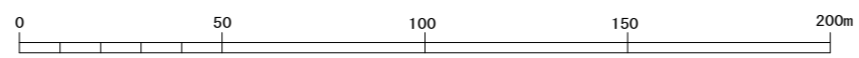
枚岡公園 下水・排水施設平面図



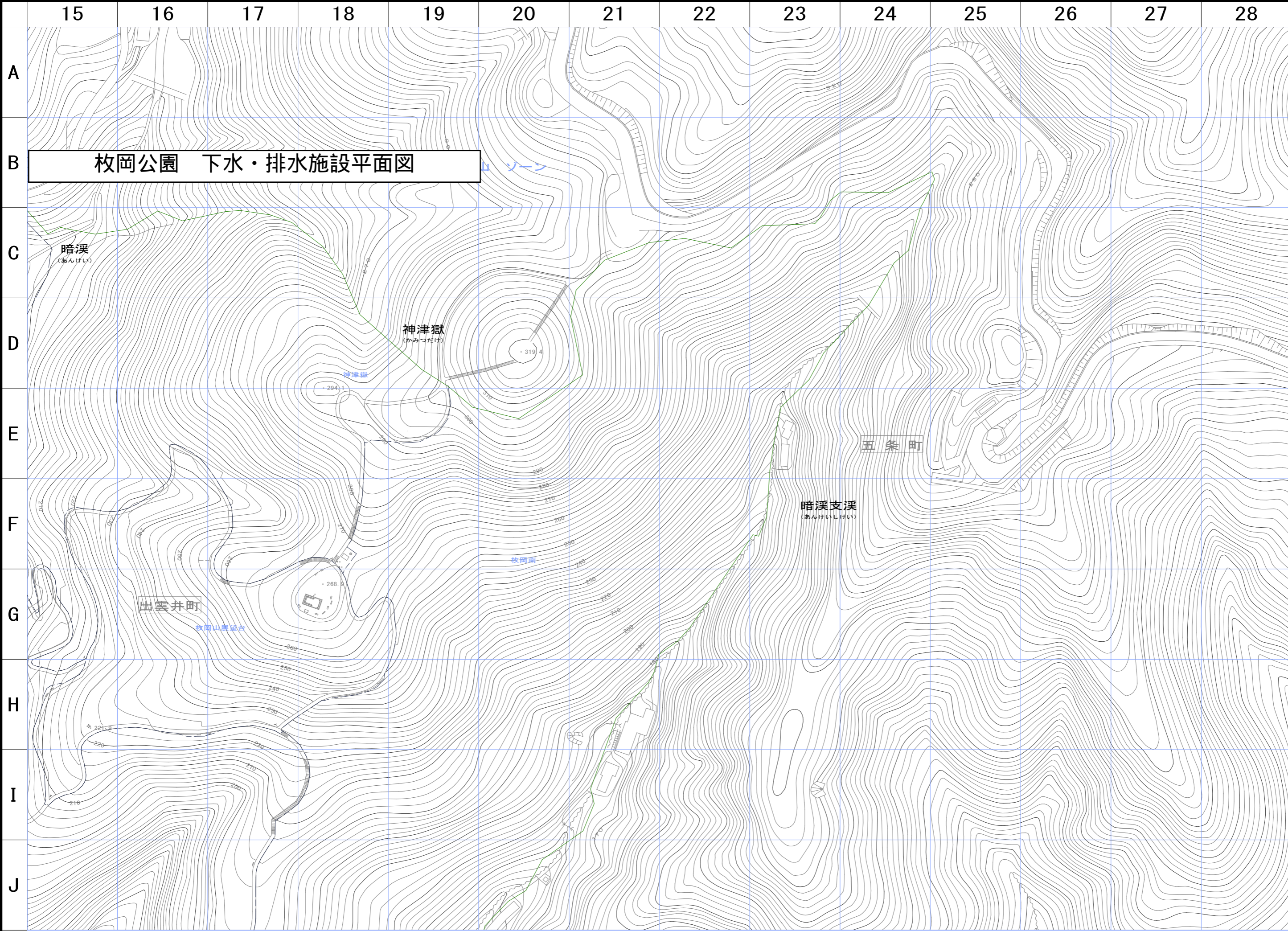
凡例

記号	名称
	雨水排水系統
	汚水排水系統

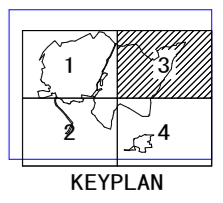
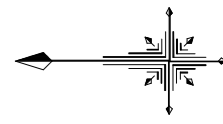
令和5年年2月：作成



公園名	枚岡公園
図面種別	下水・排水施設平面図-2/4
縮尺	A1=1 : 1000



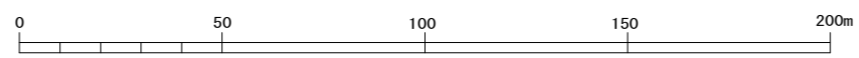
枚岡公園 下水・排水施設平面図



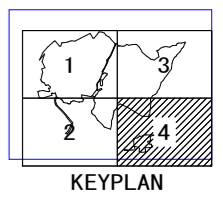
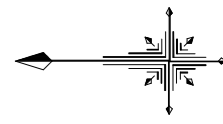
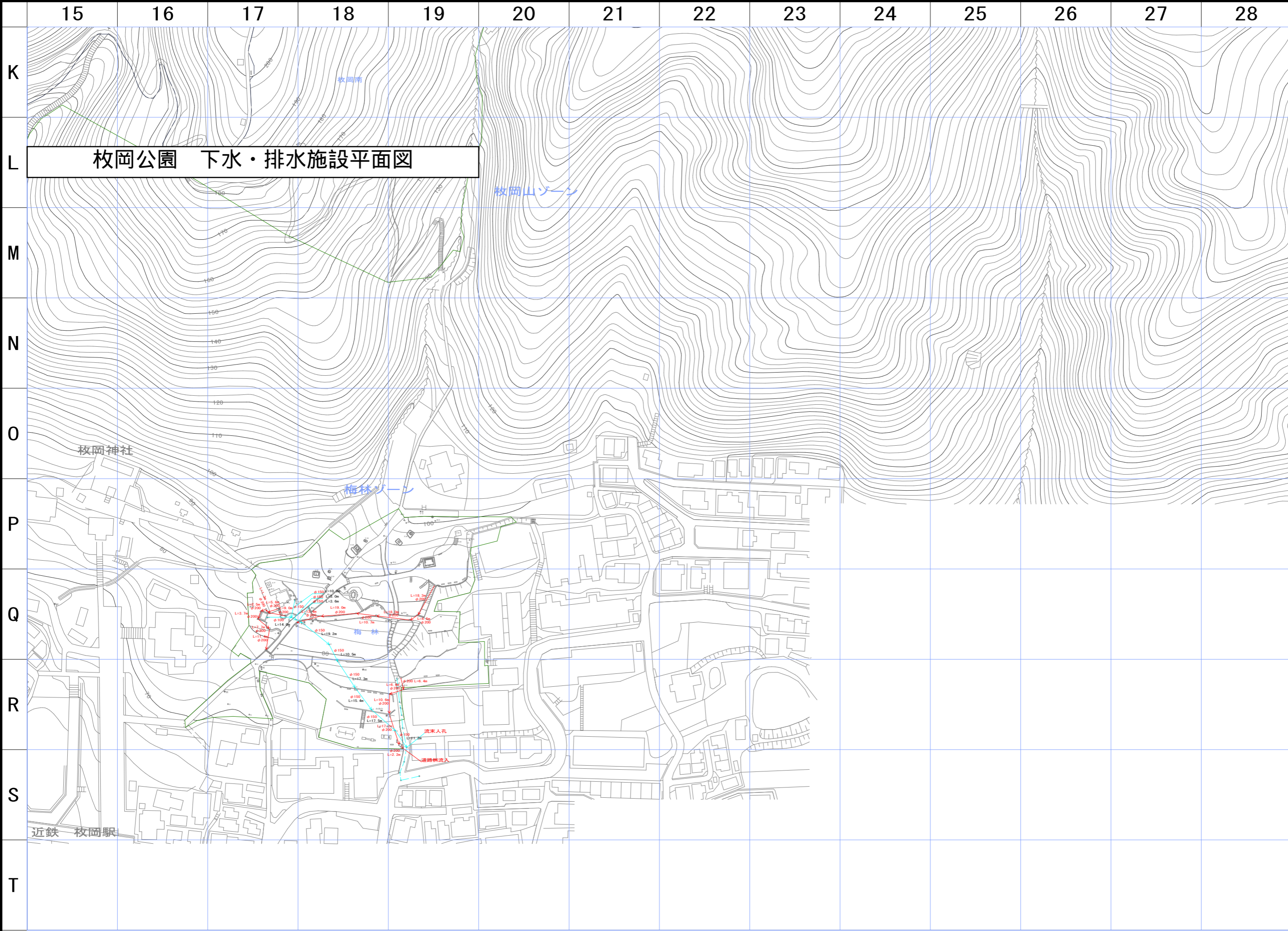
凡例

記号	名称
← (Red)	雨水排水系統
← (Green)	污水排水系統

令和5年2月：作成



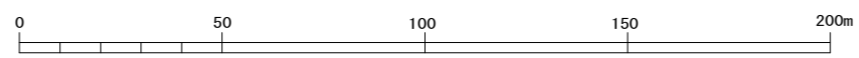
公園名	枚岡公園
図面種別	下水・排水施設平面図-3/4
縮尺	A1=1 : 1000



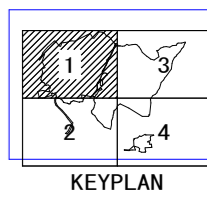
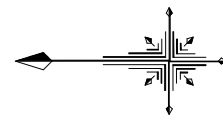
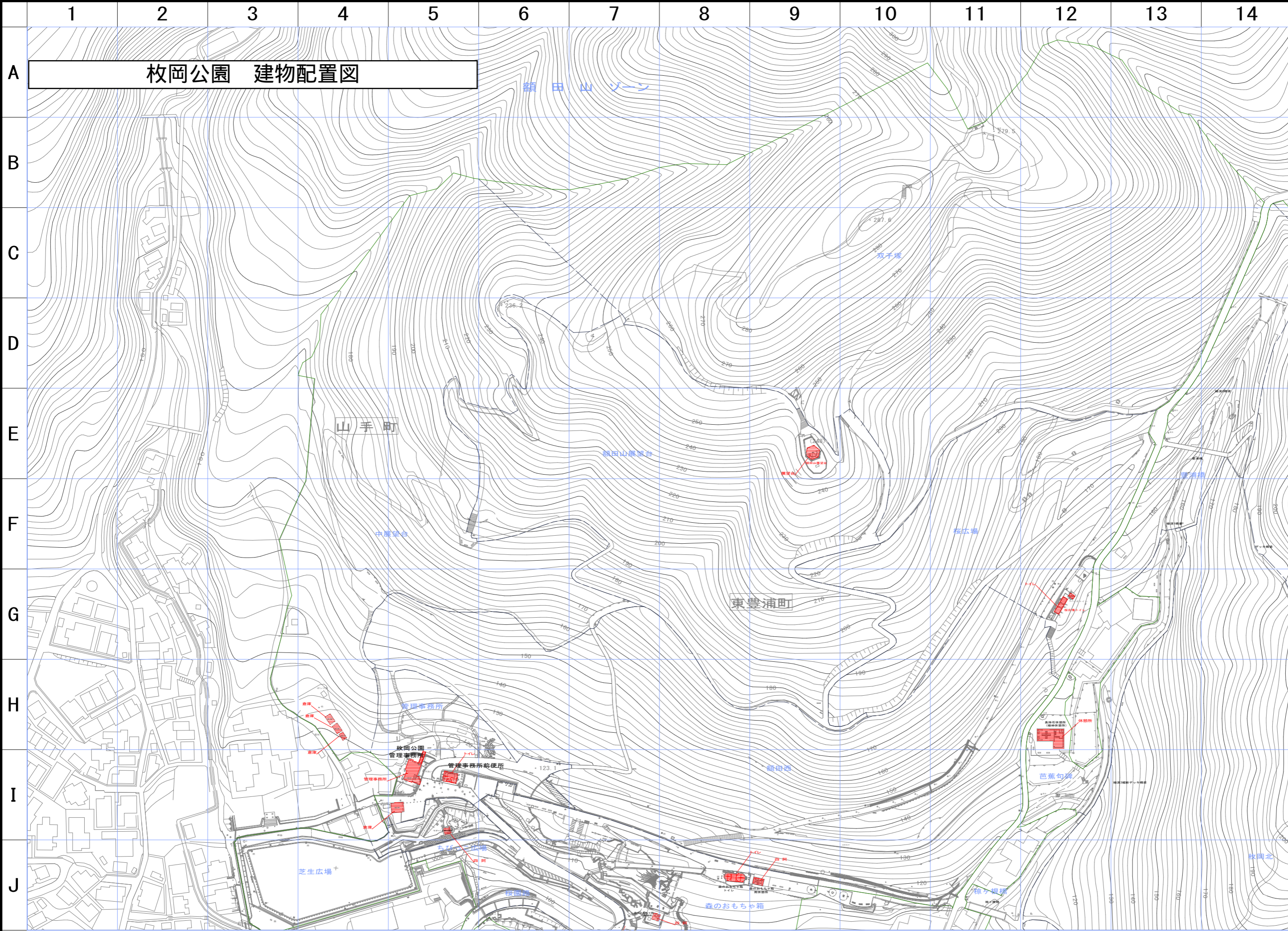
凡例

記号	名称
← (Red)	雨水排水系統
← (Cyan)	汚水排水系統

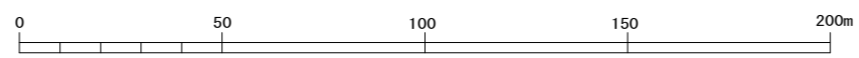
令和5年2月：作成



公園名	枚岡公園
図面種別	下水・排水施設平面図-4/4
縮尺	A1=1 : 1000

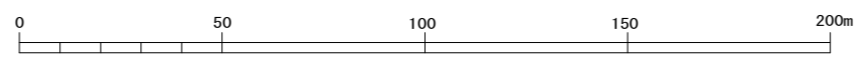
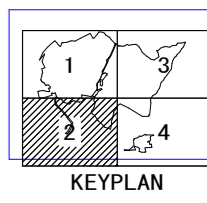
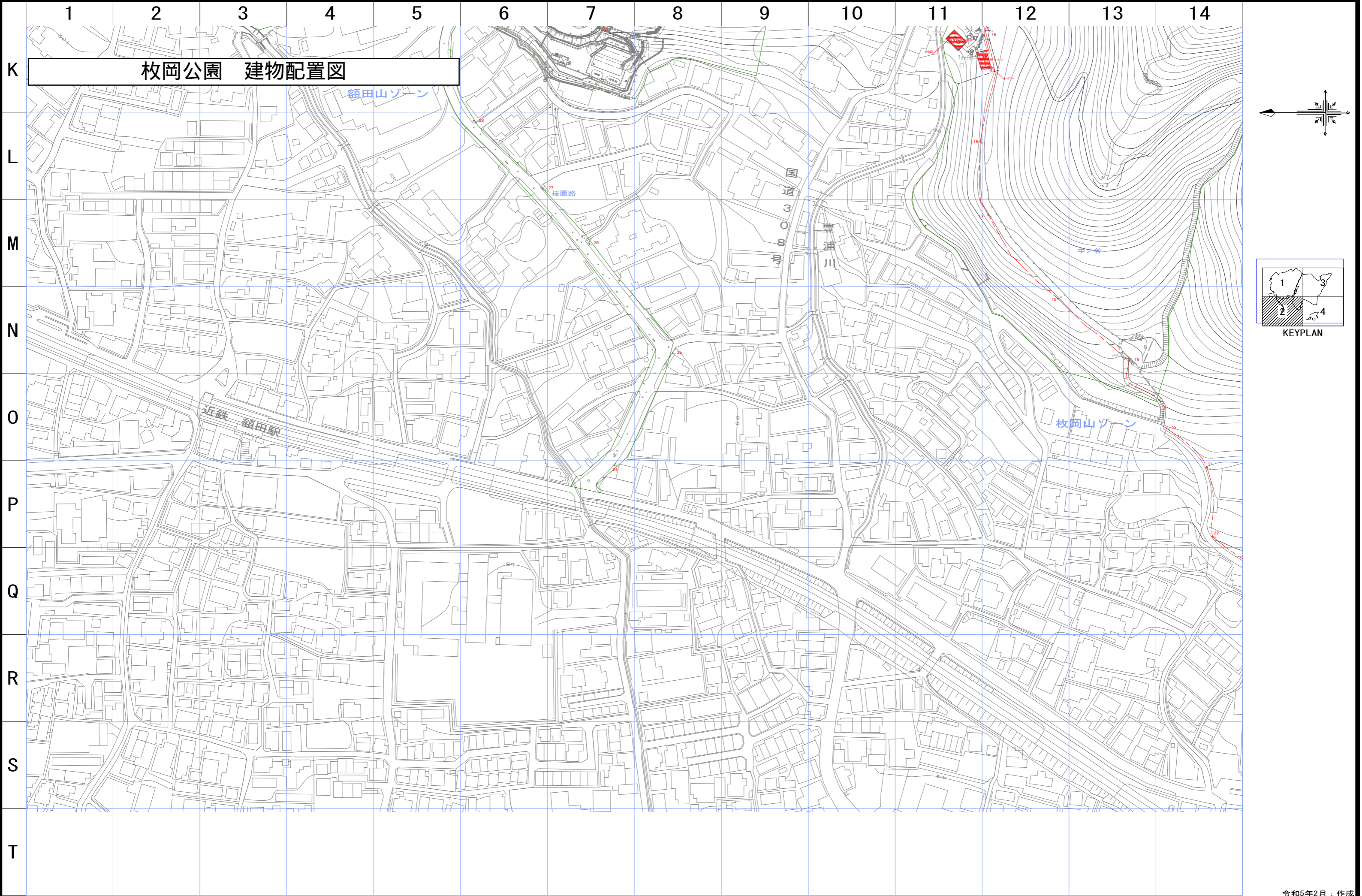


令和5年2月：作成



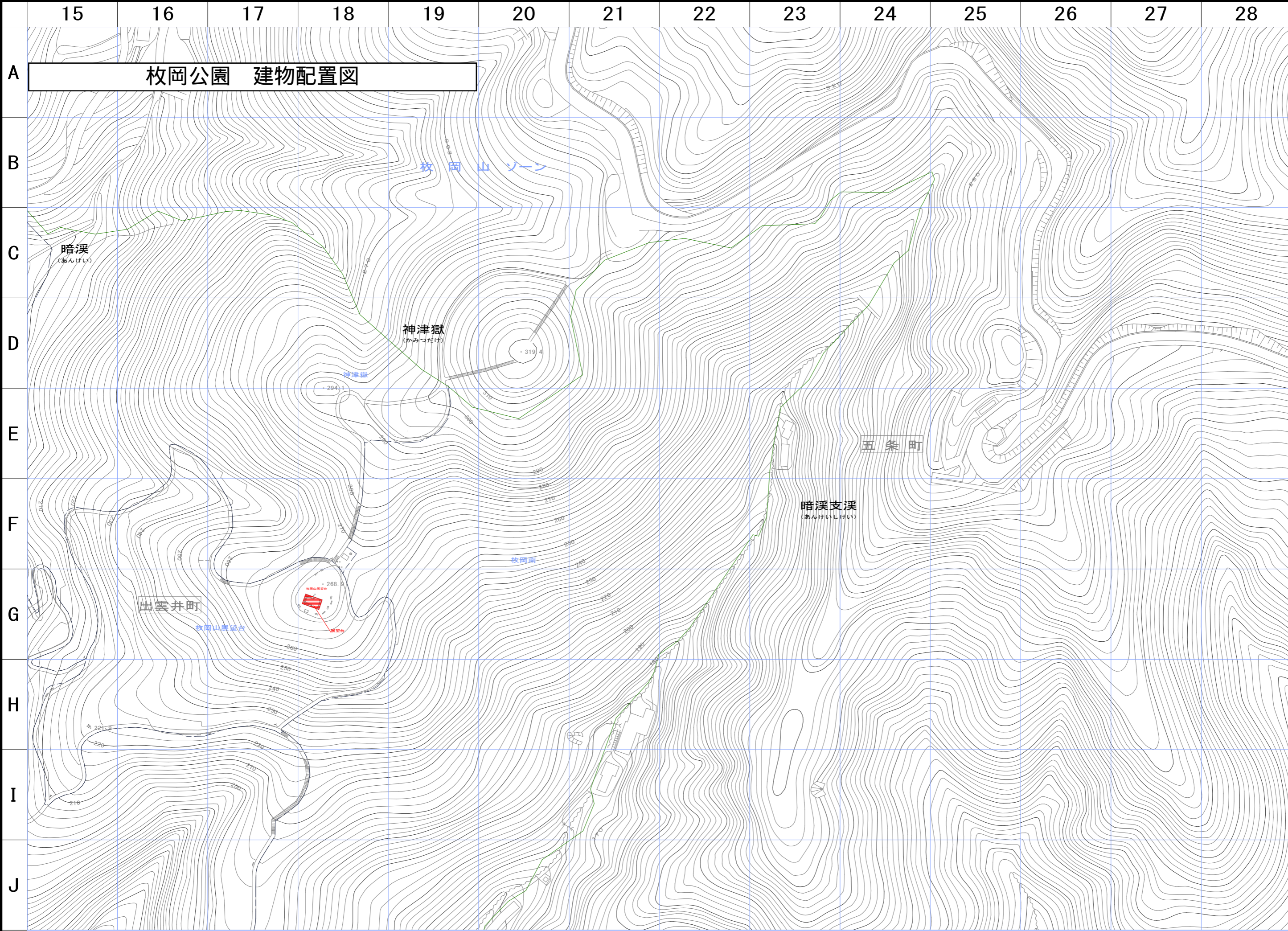
公園名	枚岡公園
図面種別	建築物配置図-1/4
縮尺	A1=1 : 1000

枚岡公園 建物配置図

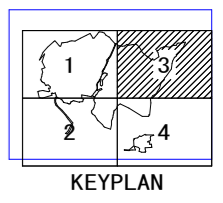
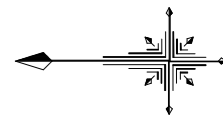


令和5年2月：作成

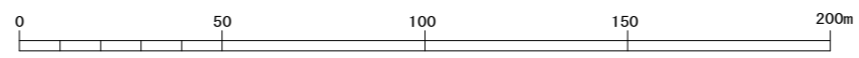
公園名	枚岡公園
図面種別	建築物配置図-2/4
縮尺	A1=1 : 1000



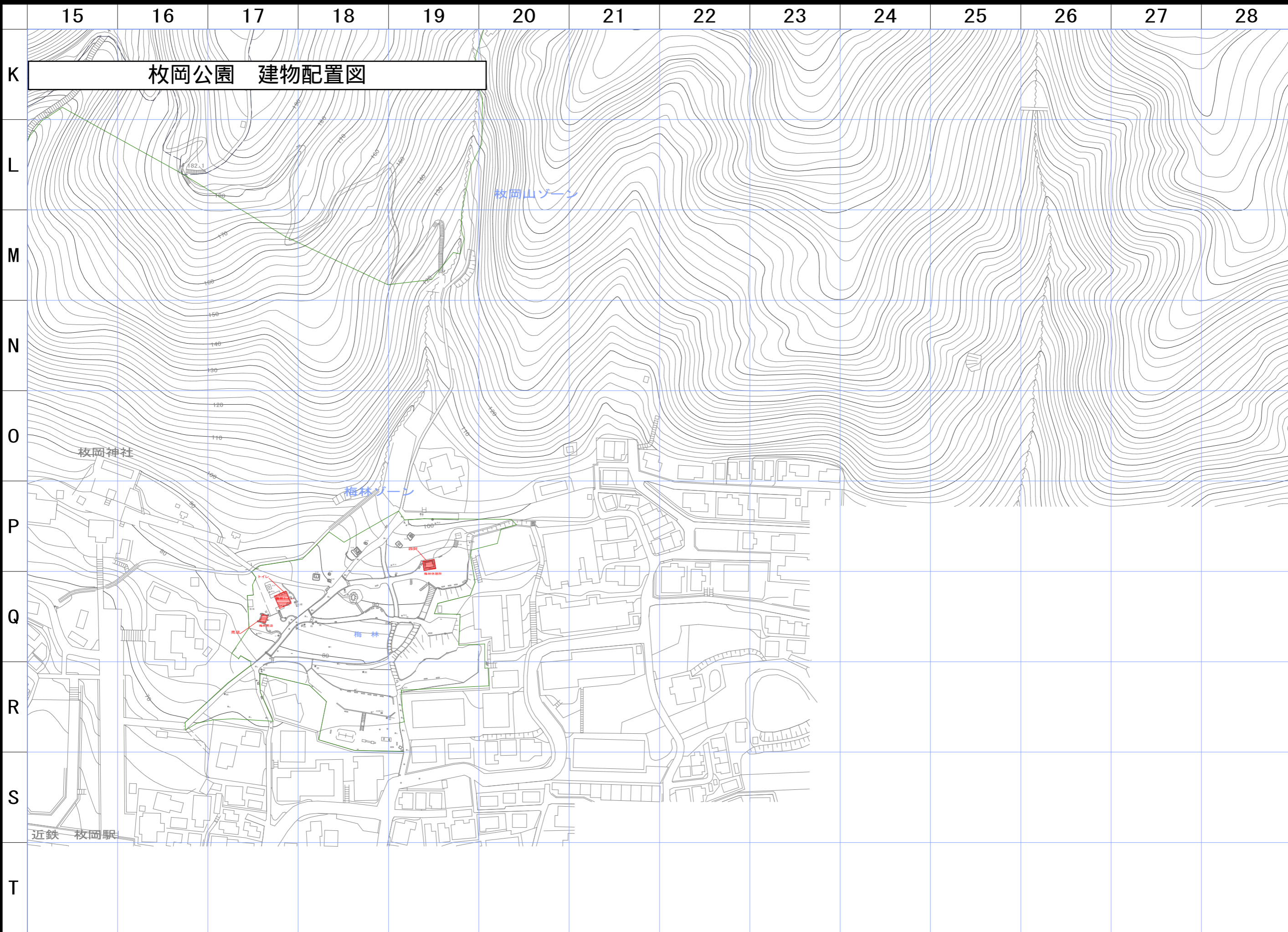
枚岡公園 建物配置図



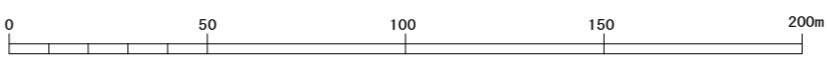
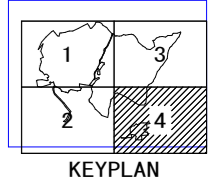
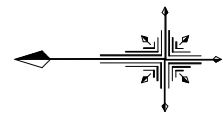
令和5年2月：作成



公園名	枚岡公園
図面種別	建築物配置図-3/4
縮尺	A1=1 : 1000



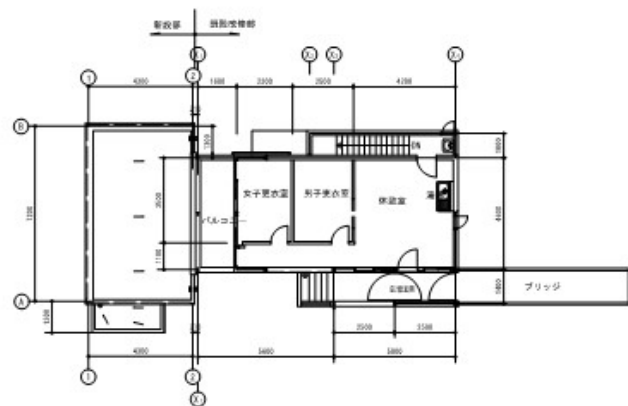
枚岡公園 建物配置図



令和5年2月：作成

公園名	枚岡公園
図面種別	建築物配置図-4/4
縮尺	A1=1 : 1000

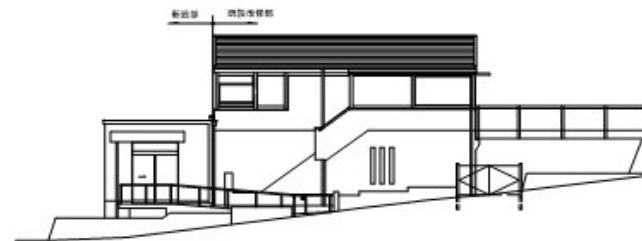
枚岡公園 主要建物図面 (管理事務所)



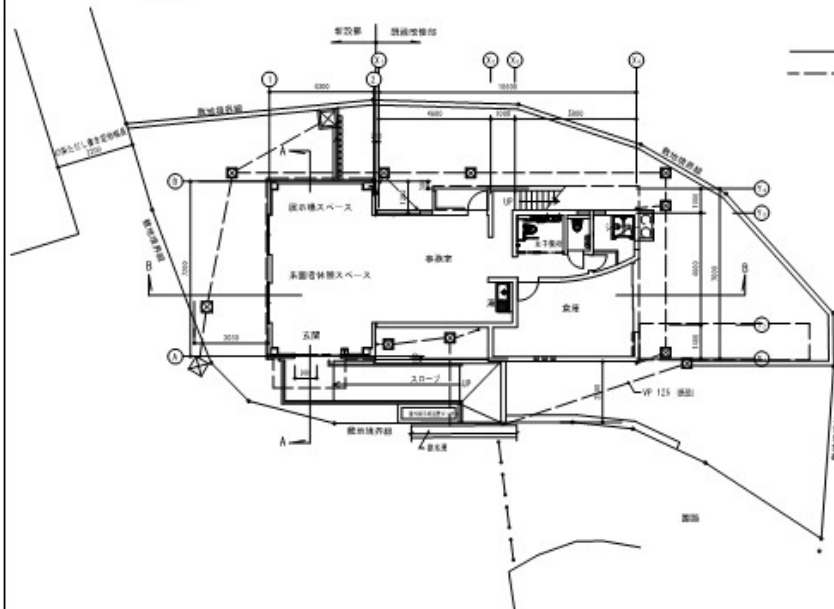
2階平面図 S : 1/100



西立面図 S : 1/100



南立面図 S : 1/100



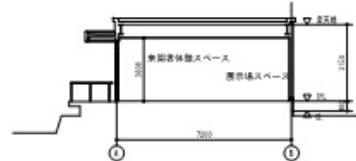
配景図 1階平面図 S : 1/100



東立面図 S : 1/100



北立面図 S : 1/100



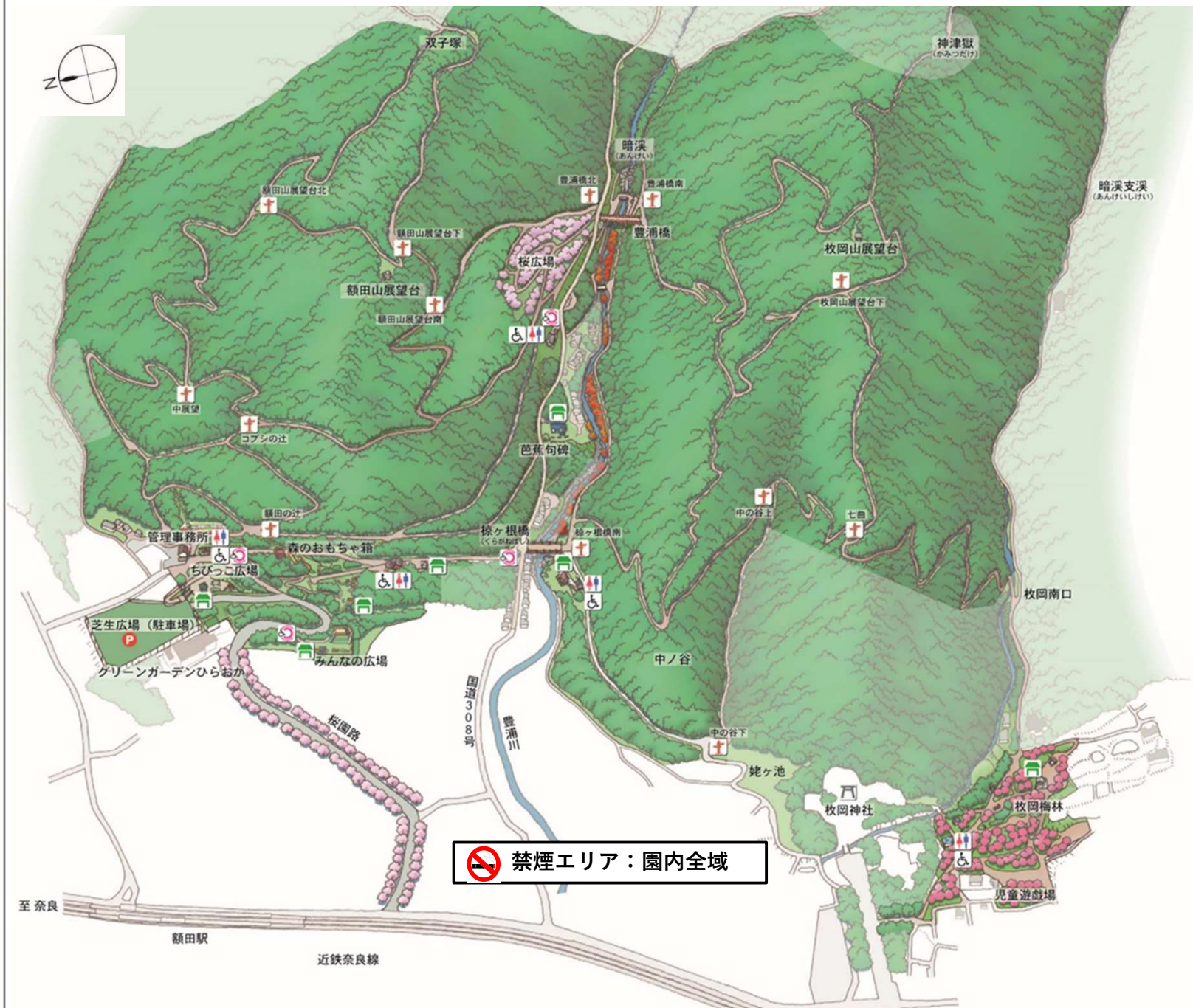
A-A 断面図 S : 1/100



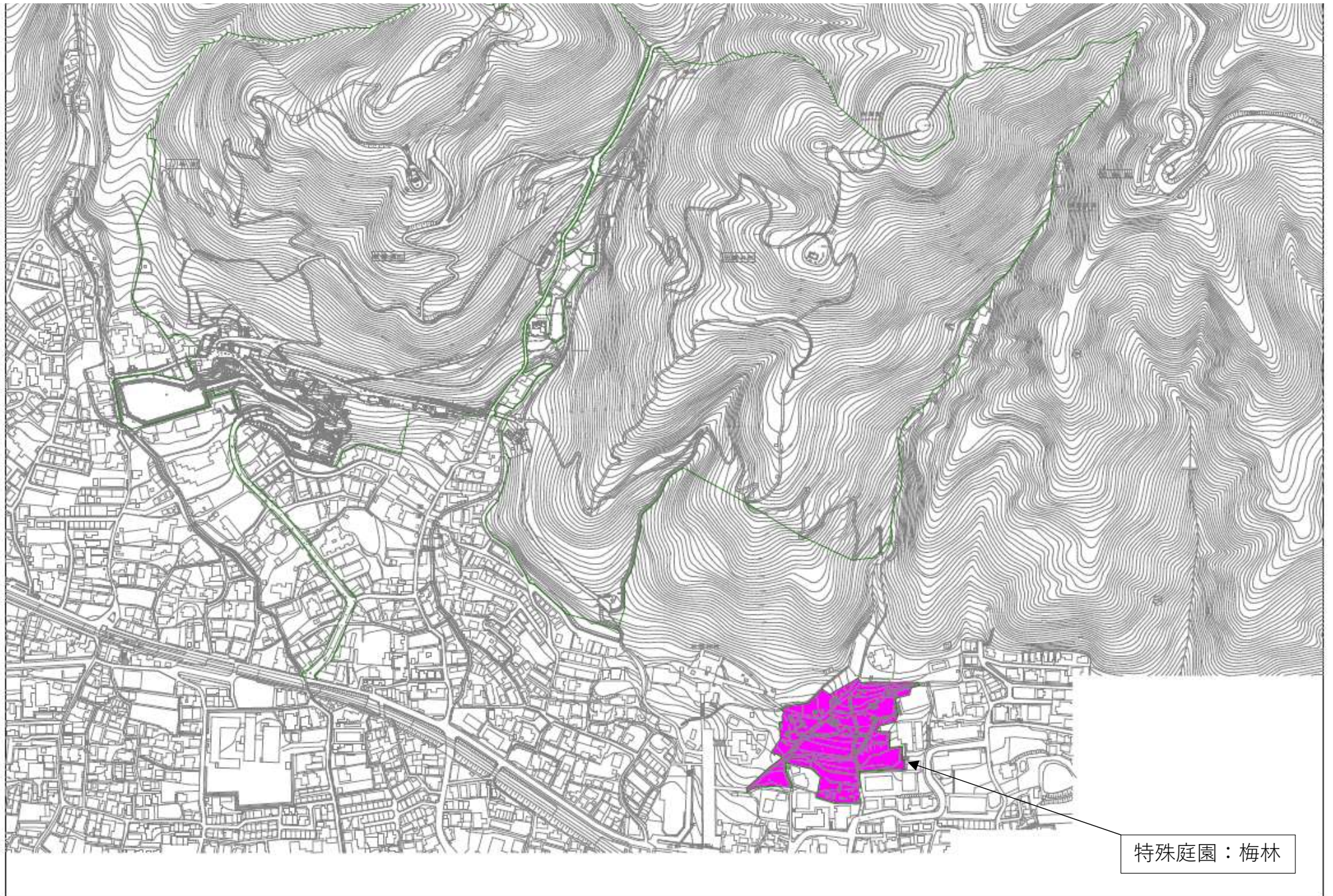
B-B 断面図 S : 1/100

年度	27年度		
工事名	枚岡公園 管理事務所改修工事		
地名	東大阪市東豊南町地内		
図面名	改修後 配置図・平面図・立面図・断面図		
縮尺	A1 1/100	A2 1/200	縮尺
大阪府八尾土木事務所			A-7 19

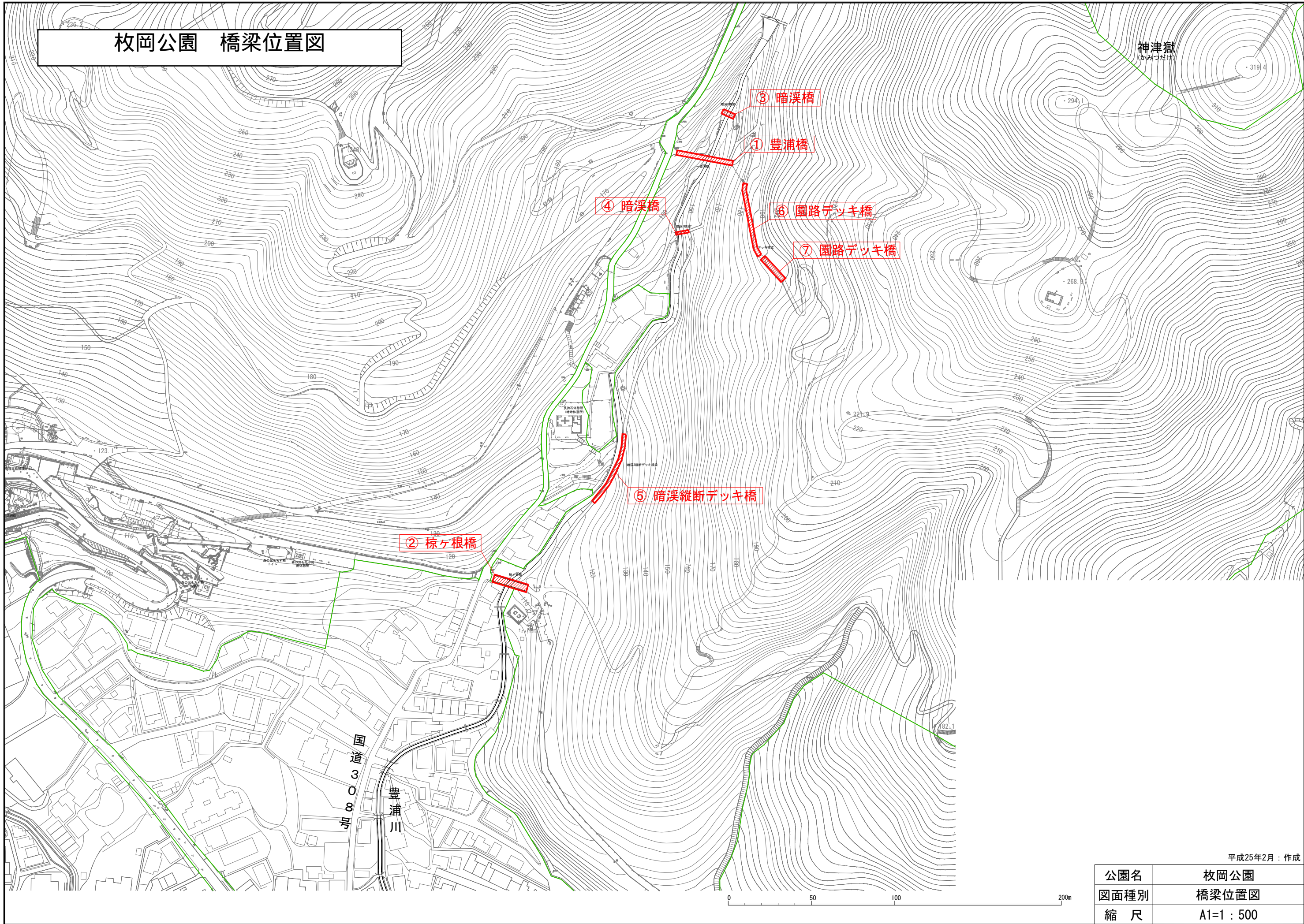
枚岡公園 受動喫煙防止対策図（禁煙箇所マップ）



枚岡公園 特殊庭園区域図



枚岡公園 橋梁位置図



神津嶽
(かみつだけ)

② 椋ヶ根橋

④ 暗溪橋

① 豊浦橋

③ 暗溪橋

⑤ 暗溪縦断デッキ橋

⑥ 園路デッキ橋

⑦ 園路デッキ橋

国道308号
豊浦川

平成25年2月：作成

公園名	枚岡公園
図面種別	橋梁位置図
縮尺	A1=1:500