

平成18年事業所・企業統計調査（製造業）に関する

大阪府地域メッシュ統計（世界測地系）報告書

平成22年（2010年）3月

大阪府総務部統計課

## 利用上の留意点等

### 1 「平成 18 年事業所・企業統計調査に関する大阪府地域メッシュ統計（世界測地系）報告書」について

#### (1) 作成方法

総務省統計局から「平成 18 年事業所・企業統計調査[新産業分類（平成 19 年 11 月改訂）による組替え集計]に関する地域メッシュ統計（世界測地系）の編成結果」の提供を受け、編成して作成しました。

#### (2) 地域区画

辺の長さが基準地域メッシュの 2 分の 1 の地域メッシュ（約 500m 四方、以下「地域メッシュ」という。）により作成しています。

（「地域メッシュの区分方法」（122～129 ページ）をご参照ください。）

#### (3) 測地基準系

世界測地系に基づいています。

（「測地基準系について」（130 ページ）をご参照ください。）

### 2 利用にあたっての留意点

#### (1) 大阪府の全地域にかかる地域メッシュ数

大阪府の全地域を地域メッシュで区画すると、約 7,720 になります。

#### (2) 大阪府域で事業所および従業者の存在する地域メッシュ数

大阪府域で製造業の事業所が存在する地域メッシュ数は 3,850、製造業の従業者の存在する地域メッシュ数も 3,850 です。

#### (3) 事業所総数、従業者総数階級区分

1 地域メッシュ内の事業所数・従業者数を階級別に分けています。

### 3 平成 18 年事業所・企業統計調査に関する大阪府地域メッシュ統計（世界測地系）の照会先等

#### 照会先について

〒540-8570 大阪市中央区大手前2丁目

大阪府総務部統計課 情報・分析グループ TEL 06-6944-9125

# 目 次

I	平成18年事業所・企業統計（製造業）調査に関する 地域メッシュ統計集計結果	1
II	地域メッシュ統計地図	11
III	地域メッシュ別統計表	68
IV	地域メッシュ統計の概要	120
1	地域メッシュ統計の特質	121
2	地域メッシュの区分方法	122
(1)	標準地域メッシュ及び標準地域メッシュ・コードの体系	122
(2)	地域メッシュ・コードの付け方	124
3	測地基準系について	130

## I 【地域メッシュ統計 - 結果の概要】

平成 18 年事業所・企業統計調査（平成 19 年 11 月改訂の日本標準産業分類による組替え集計）に関する地域メッシュ統計（世界測地系）に基づく大阪の製造業について

### (1) 製造業の業種別メッシュ数、事業所数、従業者数

第 1 表は、製造業の事業所が存在するメッシュ数を示しています。

大阪府内で、製造業の事業所があるメッシュ総数は 3,850 メッシュで、1 メッシュに業種が異なる複数の事業所がある場合が多く、1 メッシュ当たり、平均 5.6 業種の事業所があります。

最もメッシュ数が多かった業種は金属製品製造業で、2,064 メッシュに事業所がありました。次に、繊維工業で 1,977 メッシュ、はん用機械器具製造業 1,506 メッシュ、生産用機械器具製造業 1,500 メッシュの順でした。

第1表 製造業の業種別メッシュ数、事業所数、従業者数

産業項目		メッシュ数	構成比(%)	事業所数	構成比(%)	従業者数(人)	構成比(%)
製造業合計		3,850	100.0	54,103	100.0	736,985	100.0
基礎素材型産業	木材・木製品製造業	526	13.7	693	1.3	6,701	0.9
	パルプ・紙・紙加工品製造業	923	24.0	1,897	3.5	24,058	3.3
	化学工業	776	20.2	1,318	2.4	58,538	7.9
	石油製品・石炭製品製造業	70	1.8	78	0.1	2,220	0.3
	プラスチック製品製造業	1,315	34.2	3,265	6.0	41,754	5.7
	ゴム製品製造業	411	10.7	875	1.6	10,352	1.4
	窯業・土石製品製造業	639	16.6	849	1.6	12,201	1.7
	鉄鋼業	657	17.1	1,198	2.2	24,834	3.4
	非鉄金属製造業	504	13.1	671	1.2	14,695	2.0
	金属製品製造業	2,064	53.6	10,543	19.5	96,963	13.2
加工組立型産業	はん用機械器具製造業	1,506	39.1	4,258	7.9	51,599	7.0
	生産用機械器具製造業	1,500	39.0	4,429	8.2	52,194	7.1
	業務用機械器具製造業	690	17.9	1,000	1.8	18,928	2.6
	電子部品・デバイス・電子回路製造業	469	12.2	571	1.1	20,032	2.7
	電気機械器具製造業	1,114	28.9	2,258	4.2	54,521	7.4
	情報通信機械器具製造業	229	5.9	263	0.5	12,426	1.7
	輸送用機械器具製造業	858	22.3	1,387	2.6	31,983	4.3
生活関連・その他型産業	食料品製造業	1,121	29.1	1,827	3.4	57,595	7.8
	飲料・たばこ・飼料製造業	127	3.3	136	0.3	3,649	0.5
	繊維工業	1,977	51.4	6,191	11.4	50,182	6.8
	家具・装備品製造業	940	24.4	1,679	3.1	13,340	1.8
	印刷・同関連業	1,394	36.2	5,156	9.5	51,842	7.0
	なめし革・同製品・毛皮製造業	412	10.7	935	1.7	5,256	0.7
その他の製造業	1,280	33.2	2,626	4.9	21,122	2.9	

※ 構成比は製造業合計に対する 100 分率表示であるが、1 メッシュに業種の異なる複数の事業所がある場合はそれぞれカウントしているため、内訳を合計しても 100%にならない。

### (2) 平成 8 年から平成 18 年までで事業所数、従業者数が増減したメッシュ数

第 2 表は、平成 18 年製造業の事業所数・従業者数が平成 8 年と比べて増減したメッシュ数を示しています。すべての産業類型において、事業所、従業者ともに、減少したメッシュ数が増加したメッシュ数を上回っています。

第2表 産業類型別事業所数・従業者数が増減したメッシュ数

産業類型	増減したメッシュ数			
	事業所		従業者	
基礎素材型産業	増加	587	増加	849
	減少	△ 2,162	減少	△ 2,117
加工組立型産業	増加	851	増加	417
	減少	△ 2,447	減少	△ 2,542
生活関連・その他型産業	増加	535	増加	661
	減少	△ 1,884	減少	△ 2,757

(3) 製造業の業種別事業所数階級区分別メッシュ数

業種別に事業所数階級区分別メッシュ数をみると、階級区分5（1メッシュ内に事業所数100以上）のメッシュが存在する業種はなく、階級区分4（同51～99）では金属製品製造業が14メッシュ、階級区分3（同21～50）では金属製品製造業が85メッシュ、印刷・同関連業が23メッシュ、繊維工業が17メッシュとなっており、これらの業種では狭い区域に同業種が集積していることがわかります。

事業所数階級区分（1メッシュ当たりの事業所数）

階級区分	1	2	3	4	5
事業所数	1～5	6～20	21～50	51～99	100以上

第3表 業種別事業所数階級区分別メッシュ数

階級区分		1	2	3	4	5	計
基礎 素材 型 産 業	木材・木製品製造業	522	4	0	0	0	526
	パルプ・紙・紙加工品製造業	867	56	0	0	0	923
	化学工業	757	18	1	0	0	776
	石油製品・石炭製品製造業	70	0	0	0	0	70
	プラスチック製品製造業	1,199	107	9	0	0	1,315
	ゴム製品製造業	388	18	5	0	0	411
	窯業・土石製品製造業	635	4	0	0	0	639
	鉄鋼業	632	25	0	0	0	657
	非鉄金属製造業	502	2	0	0	0	504
	金属製品製造業	1,585	380	85	14	0	2,064
加工 組 立 型 産 業	はん用機械器具製造業	1,333	166	7	0	0	1,506
	生産用機械器具製造業	1,292	201	7	0	0	1,500
	業務用機械器具製造業	683	7	0	0	0	690
	電子部品・デバイス・電子回路製造業	468	1	0	0	0	469
	電気機械器具製造業	1,061	53	0	0	0	1,114
	情報通信機械器具製造業	229	0	0	0	0	229
	輸送用機械器具製造業	843	15	0	0	0	858
生活 関 連 ・ そ の 他 型 産 業	食料品製造業	1,106	15	0	0	0	1,121
	飲料・たばこ・飼料製造業	127	0	0	0	0	127
	繊維工業	1,698	261	17	0	0	1,976
	家具・装備品製造業	904	36	0	0	0	940
	印刷・同関連業	1,171	198	23	0	0	1,392
	なめし革・同製品・毛皮製造業	380	30	2	0	0	412
	その他の製造業	1,221	58	0	0	0	1,279

(4) 製造業の産業類型別による地域別メッシュ数

基礎素材型産業、加工組立型産業、生活関連・その他型産業の産業類型別に事業所があるメッシュ数を見ると、いずれの地域でも各類型の事業所があるメッシュ数がほぼ同数の分布となっています。

第4表 地域別区分別メッシュ数

	事業所のあるメッシュ数		
	基礎素材型産業	加工組立型産業	生活関連・その他型
<b>大阪市地域</b>	<b>932</b>	<b>864</b>	<b>945</b>
都島区	27	27	31
福島区	23	24	24
此花区	32	31	27
西区	29	31	30
港区	29	29	31
大正区	34	32	25
天王寺区	25	20	23
浪速区	24	22	24
西淀川区	49	48	40
東淀川区	48	44	51
東成区	23	26	23
生野区	43	44	44
旭区	34	38	63
城東区	47	46	47
阿倍野区	29	24	33
住吉区	38	24	43
東住吉区	53	50	50
西成区	36	30	37
淀川区	54	55	52
鶴見区	39	38	37
住之江区	55	40	46
平野区	71	69	72
北区	46	32	47
中央区	44	40	45
<b>三島地域</b>	<b>354</b>	<b>294</b>	<b>340</b>
吹田市	58	68	62
高槻市	99	80	144
茨木市	134	82	80
摂津市	57	56	47
島本町	6	8	7
<b>豊能地域</b>	<b>136</b>	<b>137</b>	<b>168</b>
豊中市	72	79	83
池田市	16	23	24
箕面市	22	20	31
豊能町	9	4	7
能勢町	17	11	23
<b>北河内地域</b>	<b>378</b>	<b>388</b>	<b>370</b>
守口市	55	57	59
枚方市	81	89	109
寝屋川市	58	60	60
大東市	49	49	53
門真市	59	59	30
四條畷市	26	23	17
交野市	50	51	42

	事業所のあるメッシュ数		
	基礎素材型産業	加工組立型産業	生活関連・その他型
<b>中河内地域</b>	<b>406</b>	<b>390</b>	<b>368</b>
八尾市	136	138	139
柏原市	56	44	45
東大阪市	214	208	184
<b>南河内地域</b>	<b>411</b>	<b>299</b>	<b>355</b>
富田林市	68	51	60
河内長野市	61	50	47
松原市	74	57	73
羽曳野市	73	53	70
藤井寺市	41	31	36
大阪狭山市	35	33	28
太子町	12	9	12
河南町	24	11	19
千早赤阪村	23	4	10
<b>泉北地域</b>	<b>618</b>	<b>517</b>	<b>630</b>
堺市	411	361	388
堺区	75	67	72
中区	73	68	71
東区	41	32	43
西区	67	54	47
南区	48	48	56
北区	52	45	53
美原区	55	47	46
泉大津市	42	33	46
和泉市	120	94	144
高石市	28	15	32
忠岡町	17	14	20
<b>泉南地域</b>	<b>362</b>	<b>270</b>	<b>477</b>
岸和田市	119	80	139
貝塚市	77	66	74
泉佐野市	71	63	106
泉南市	41	23	69
阪南市	22	14	35
熊取町	18	16	33
田尻町	5	4	8
岬町	9	4	13

※複数の市区町村にまたがるメッシュはそれぞれの地域に重複して計上しています。

(5) 製造業の産業類型別地域別従業者数階級区分別のメッシュ数

従業者数階級区分(1メッシュ当たりの従業者数)

階級区分	1	2	3	4	5
従業者数	1～49	50～99	100～499	500～999	1000人以上

第5表 産業類型別地域別階級区分別メッシュ数

	従業者数階級区分別メッシュ数					
	基礎素材型産業					
	1	2	3	4	5	計
大阪市地域	348	176	345	56	11	936
(構成比)	37.2%	18.8%	36.9%	6.0%	1.2%	100.0%
都島区	13	5	8	1	0	27
福島区	5	8	10	0	0	23
此花区	18	5	7	0	1	31
西区	2	6	17	2	2	29
港区	11	7	11	0	0	29
大正区	11	8	14	0	1	34
天王寺区	9	8	8	0	0	25
浪速区	13	6	4	0	0	23
西淀川区	12	7	28	2	0	49
東淀川区	26	4	15	3	0	48
東成区	1	5	17	5	0	28
生野区	2	8	25	8	1	44
旭区	13	8	9	0	0	30
城東区	7	12	23	5	0	47
阿倍野区	18	10	1	0	0	29
住吉区	33	1	4	0	0	38
東住吉区	30	11	11	1	0	53
西成区	21	7	8	0	0	36
淀川区	17	4	27	5	1	54
鶴見区	11	6	19	3	0	39
住之江区	28	12	15	0	0	55
平野区	22	14	29	10	0	75
北区	14	8	18	5	1	46
中央区	11	6	17	6	4	44
三島地域	197	49	65	4	2	317
(構成比)	62.1%	15.5%	20.5%	1.3%	0.6%	100.0%
吹田市	35	10	13	0	0	58
高槻市	68	12	18	1	0	99
茨木市	59	17	20	1	0	97
摂津市	29	10	14	2	2	57
島本町	6	0	0	0	0	6
豊能地域	93	16	25	1	0	135
(構成比)	68.9%	11.9%	18.5%	0.7%	0.0%	100.0%
豊中市	38	11	22	1	0	72
池田市	13	2	1	0	0	16
箕面市	19	0	2	0	0	21
豊能町	8	1	0	0	0	9
能勢町	15	2	0	0	0	17



	従業者数階級区分別メッシュ数					
	基礎素材型産業					
	1	2	3	4	5	計
北河内地域	218	48	91	9	1	367
(構成比)	59.4%	13.1%	24.8%	2.5%	0.3%	100.0%
守口市	29	13	13	1	0	56
枚方市	55	4	18	4	0	81
寝屋川市	43	10	14	1	0	68
大東市	25	9	17	3	1	55
門真市	29	8	22	0	0	59
四條畷市	20	2	4	0	0	26
交野市	17	2	3	0	0	22
中河内地域	146	64	165	30	1	406
(構成比)	36.0%	15.8%	40.6%	7.4%	0.2%	100.0%
八尾市	53	17	55	11	0	136
柏原市	33	7	12	3	1	56
東大阪市	60	40	98	16	0	214
南河内地域	343	42	58	2	0	445
(構成比)	77.1%	9.4%	13.0%	0.4%	0.0%	100.0%
富田林市	53	5	8	2	0	68
河内長野市	48	7	5	0	0	60
松原市	46	14	14	0	0	74
羽曳野市	55	5	12	0	0	72
藤井寺市	28	2	11	0	0	41
大阪狭山市	29	2	4	0	0	35
太子町	9	3	0	0	0	12
河南町	19	2	3	0	0	24
千早赤阪村	20	2	1	0	0	23
泉北地域	456	72	105	4	3	640
(構成比)	71.3%	11.3%	16.4%	0.6%	0.5%	100.0%
堺市	284	51	90	1	2	428
堺区	36	12	24	1	1	74
中区	55	8	10	0	0	73
東区	35	2	4	0	0	41
西区	48	11	25	0	1	85
南区	40	5	3	0	0	48
北区	40	5	7	0	0	52
美原区	30	8	17	0	0	55
泉大津市	36	3	2	1	0	42
和泉市	105	10	5	0	0	120
高石市	20	6	5	1	1	33
忠岡町	11	2	3	1	0	17
泉南地域	305	27	27	3	0	362
(構成比)	84.3%	7.5%	7.5%	0.8%	0.0%	100.0%
岸和田市	101	8	10	0	0	119
貝塚市	58	9	10	0	0	77
泉佐野市	59	6	5	1	0	71
泉南市	35	3	2	1	0	41
阪南市	21	1	0	0	0	22
熊取町	17	0	0	1	0	18
田尻町	5	0	0	0	0	5
岬町	9	0	0	0	0	9

※複数の市区町村にまたがるメッシュはそれぞれの地域に重複して計上しています。

	従業者数階級区分別メッシュ数					
	加工組立型産業					
	1	2	3	4	5	計
大阪市地域	430	170	246	24	8	864
(構成比)	49.8%	19.7%	28.5%	2.8%	0.9%	100.0%
都島区	14	12	0	0	0	26
福島区	7	9	7	0	0	23
此花区	18	4	6	2	0	30
西区	10	8	12	0	0	30
港区	16	6	7	0	0	29
大正区	17	6	9	0	0	32
天王寺区	16	2	5	0	0	23
浪速区	11	5	5	1	0	22
西淀川区	22	5	17	4	0	48
東淀川区	27	7	8	1	1	44
東成区	5	6	16	0	1	28
生野区	12	13	19	0	0	44
旭区	17	10	5	0	1	33
城東区	14	15	17	0	0	46
阿倍野区	20	1	3	0	1	25
住吉区	20	3	1	0	0	24
東住吉区	37	9	4	0	0	50
西成区	19	1	9	1	0	30
淀川区	23	8	17	7	0	55
鶴見区	16	7	12	2	1	38
住之江区	24	5	9	2	0	40
平野区	30	12	26	3	1	72
北区	17	8	20	0	1	46
中央区	18	8	12	1	1	40
三島地域	188	51	52	2	1	294
(構成比)	63.9%	17.3%	17.7%	0.7%	0.3%	100.0%
吹田市	47	8	13	0	0	68
高槻市	51	19	9	0	1	80
茨木市	59	11	10	2	0	82
摂津市	27	12	17	0	0	56
島本町	4	1	3	0	0	8
豊能地域	85	18	28	4	1	136
(構成比)	62.5%	13.2%	20.6%	2.9%	0.7%	100.0%
豊中市	42	13	21	3	0	79
池田市	16	2	3	1	1	23
箕面市	14	2	3	0	0	19
豊能町	3	1	0	0	0	4
能勢町	10	0	1	0	0	11
北河内地域	215	61	94	6	11	387
(構成比)	55.6%	15.8%	24.3%	1.6%	2.8%	100.0%
守口市	24	16	17	0	4	61
枚方市	59	9	18	1	2	89
寝屋川市	46	13	13	0	1	73
大東市	25	8	17	3	1	54
門真市	24	11	19	2	3	59
四條畷市	16	4	3	0	0	23
交野市	21	0	7	0	0	28

	従業者数階級区分別メッシュ数					
	加工組立型産業					
	1	2	3	4	5	計
中河内地域	174	67	136	12	2	391
(構成比)	44.5%	17.1%	34.8%	3.1%	0.5%	100.0%
八尾市	68	22	43	4	1	138
柏原市	30	4	9	1	0	44
東大阪市	76	41	84	7	1	209
南河内地域	241	30	29	2	0	302
(構成比)	79.8%	9.9%	9.6%	0.7%	0.0%	100.0%
富田林市	40	5	5	1	0	51
河内長野市	44	2	4	0	0	50
松原市	42	11	7	0	0	60
羽曳野市	40	6	6	0	0	52
藤井寺市	26	3	2	0	0	31
大阪狭山市	28	1	4	1	0	34
太子町	8	1	0	0	0	9
河南町	9	1	1	0	0	11
千早赤阪村	4	0	0	0	0	4
泉北地域	396	65	75	3	4	543
(構成比)	72.9%	12.0%	13.8%	0.6%	0.7%	100.0%
堺市	261	52	65	2	4	384
堺区	38	13	15	0	1	67
中区	55	6	7	0	0	68
東区	25	1	7	1	0	34
西区	42	12	17	0	2	73
南区	40	8	1	1	0	50
北区	34	5	5	0	1	45
美原区	27	7	13	0	0	47
泉大津市	28	3	2	0	0	33
和泉市	80	6	7	1	0	94
高石市	15	2	1	0	0	18
忠岡町	12	2	0	0	0	14
泉南地域	232	16	22	0	0	270
(構成比)	85.9%	5.9%	8.1%	0.0%	0.0%	100.0%
岸和田市	63	9	8	0	0	80
貝塚市	54	5	7	0	0	66
泉佐野市	61	0	2	0	0	63
泉南市	21	1	1	0	0	23
阪南市	11	1	2	0	0	14
熊取町	16	0	0	0	0	16
田尻町	3	0	1	0	0	4
岬町	3	0	1	0	0	4

※複数の市区町村にまたがるメッシュはそれぞれの地域に重複して計上しています。

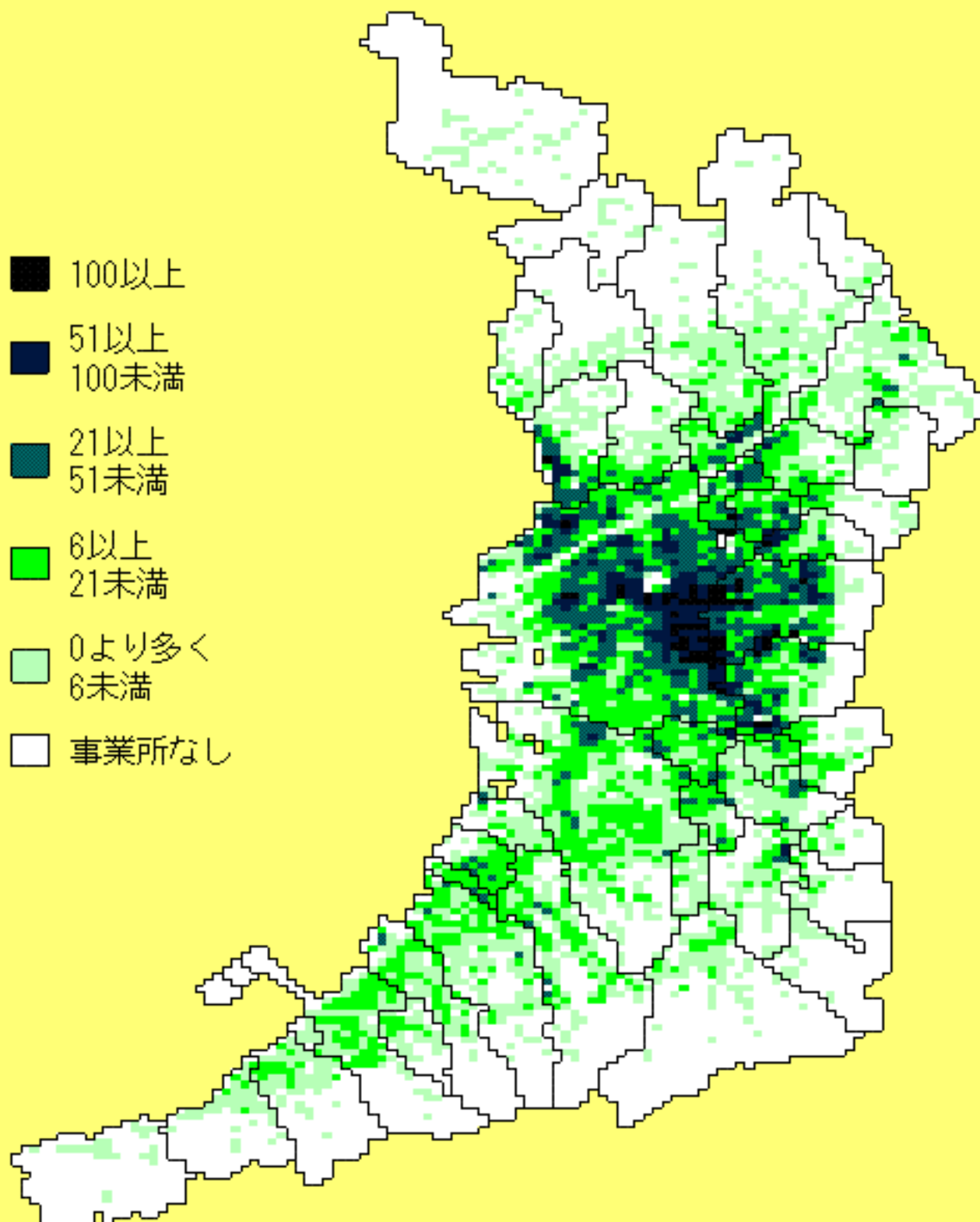
	従業者数階級区分別メッシュ数					
	生活関連・その他型産業					
	1	2	3	4	5	計
大阪市地域	356	179	359	33	10	937
(構成比)	38.0%	19.1%	38.3%	3.5%	1.1%	100.0%
都島区	7	6	18	0	0	31
福島区	4	2	16	0	2	24
此花区	19	3	5	0	0	27
西区	10	5	9	5	1	30
港区	26	4	1	0	0	31
大正区	16	6	3	1	0	26
天王寺区	2	3	18	3	0	26
浪速区	4	8	9	2	0	23
西淀川区	25	4	10	0	1	40
東淀川区	35	6	10	0	0	51
東成区	1	1	22	4	0	28
生野区	1	6	37	0	0	44
旭区	15	9	11	0	0	35
城東区	4	14	29	0	0	47
阿倍野区	16	8	9	0	0	33
住吉区	31	8	4	0	0	43
東住吉区	19	19	18	0	0	56
西成区	15	12	10	1	0	38
淀川区	19	10	20	1	1	51
鶴見区	15	12	13	0	0	40
住之江区	29	9	8	0	0	46
平野区	27	18	30	0	0	75
北区	11	4	25	5	2	47
中央区	5	2	24	11	3	45
三島地域	207	32	31	5	0	275
(構成比)	75.3%	11.6%	11.3%	1.8%	0.0%	100.0%
吹田市	41	8	12	1	0	62
高槻市	65	9	3	2	0	79
茨木市	65	9	6	0	0	80
摂津市	32	5	9	1	0	47
島本町	4	1	1	1	0	7
豊能地域	136	15	16	3	0	170
(構成比)	80.0%	8.8%	9.4%	1.8%	0.0%	100.0%
豊中市	59	11	11	2	0	83
池田市	20	1	2	1	0	24
箕面市	29	1	3	0	0	33
豊能町	7	0	0	0	0	7
能勢町	21	2	0	0	0	23
北河内地域	292	45	57	4	0	398
(構成比)	73.4%	11.3%	14.3%	1.0%	0.0%	100.0%
守口市	39	9	12	0	0	60
枚方市	83	6	13	3	0	105
寝屋川市	55	8	10	1	0	74
大東市	42	10	8	0	0	60
門真市	36	9	12	0	0	57
四條畷市	16	1	0	0	0	17
交野市	21	2	2	0	0	25

	従業者数階級区分別メッシュ数					
	生活関連・その他型産業					
	1	2	3	4	5	計
中河内地域	217	67	101	2	1	388
(構成比)	55.9%	17.3%	26.0%	0.5%	0.3%	100.0%
八尾市	79	27	32	0	1	139
柏原市	33	6	6	0	0	45
東大阪市	105	34	63	2	0	204
南河内地域	302	34	17	3	1	357
(構成比)	84.6%	9.5%	4.8%	0.8%	0.3%	100.0%
富田林市	51	5	2	2	0	60
河内長野市	44	3	0	0	0	47
松原市	49	17	9	0	1	76
羽曳野市	58	7	3	1	0	69
藤井寺市	33	2	1	0	0	36
大阪狭山市	27	0	1	0	0	28
太子町	12	0	0	0	0	12
河南町	18	0	1	0	0	19
千早赤阪村	10	0	0	0	0	10
泉北地域	489	138	3	0	0	630
(構成比)	77.6%	21.9%	0.5%	0.0%	0.0%	100.0%
堺市	325	48	33	2	0	408
堺区	50	13	9	0	0	72
中区	57	7	6	1	0	71
東区	39	2	2	0	0	43
西区	53	5	8	1	0	67
南区	53	2	1	0	0	56
北区	40	12	1	0	0	53
美原区	33	7	6	0	0	46
泉大津市	19	11	16	0	0	46
和泉市	116	18	10	0	0	144
高石市	29	1	3	0	0	33
忠岡町	10	3	7	0	0	20
泉南地域	395	55	23	4	0	477
(構成比)	82.8%	11.5%	4.8%	0.8%	0.0%	100.0%
岸和田市	123	13	3	0	0	139
貝塚市	58	10	6	0	0	74
泉佐野市	84	13	5	4	0	106
泉南市	54	8	7	0	0	69
阪南市	29	4	2	0	0	35
熊取町	28	5	0	0	0	33
田尻町	7	1	0	0	0	8
岬町	12	1	0	0	0	13

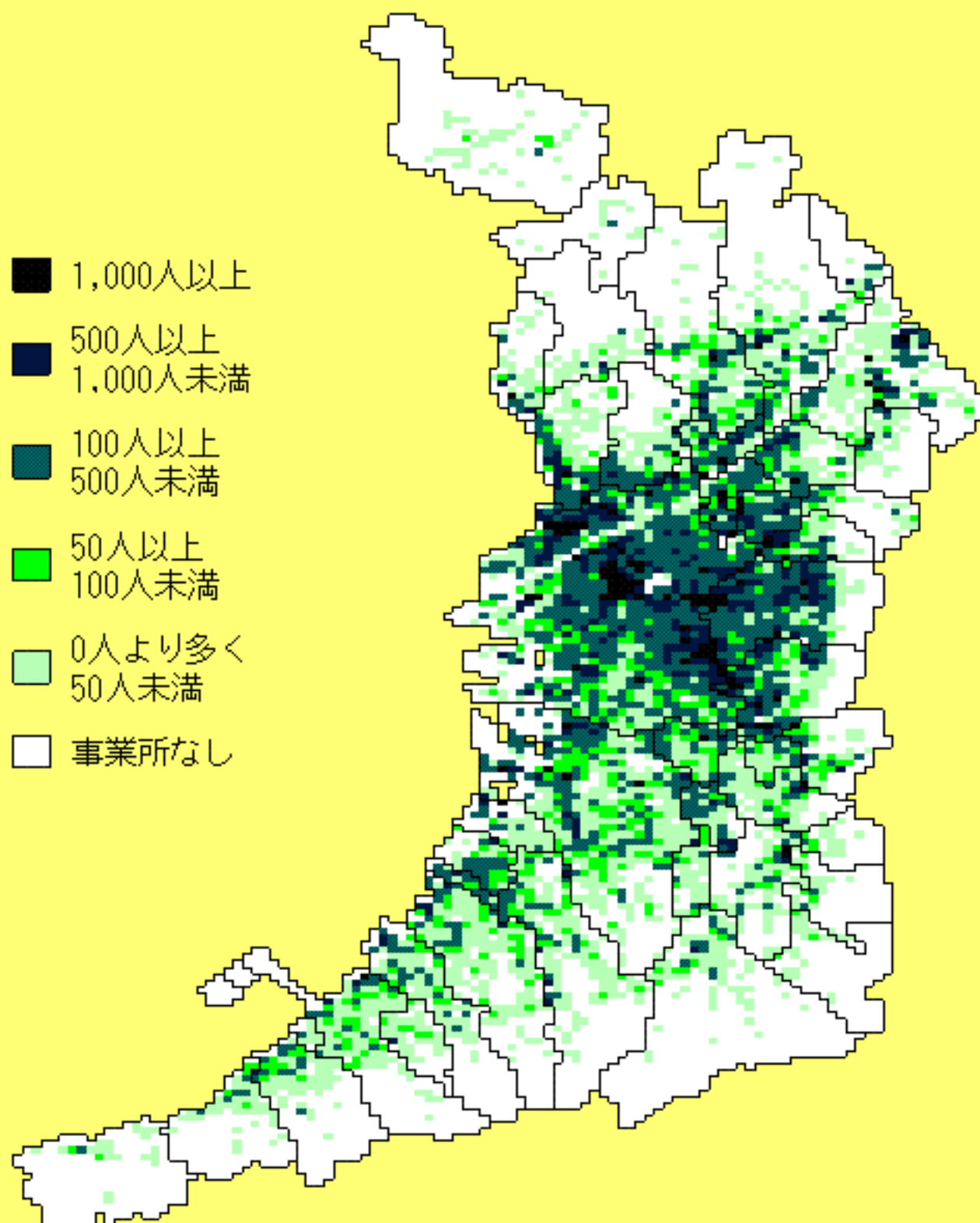
※複数の市区町村にまたがるメッシュはそれぞれの地域に重複して計上しています。

## Ⅱ 地域メッシュ統計地図

平成18年事業所・企業統計調査  
製造業事業所数

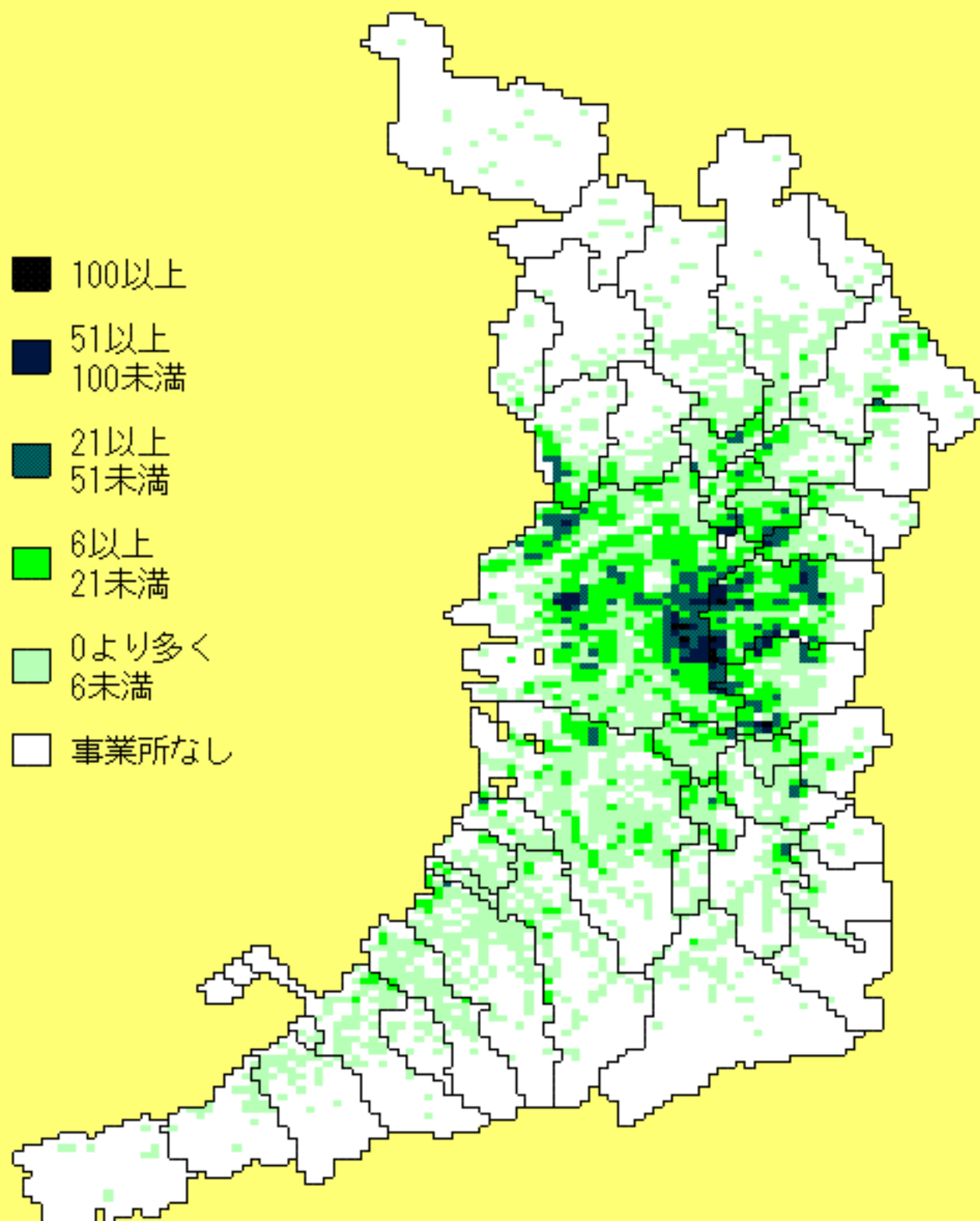


平成18年事業所・企業統計調査  
製造業従業者数

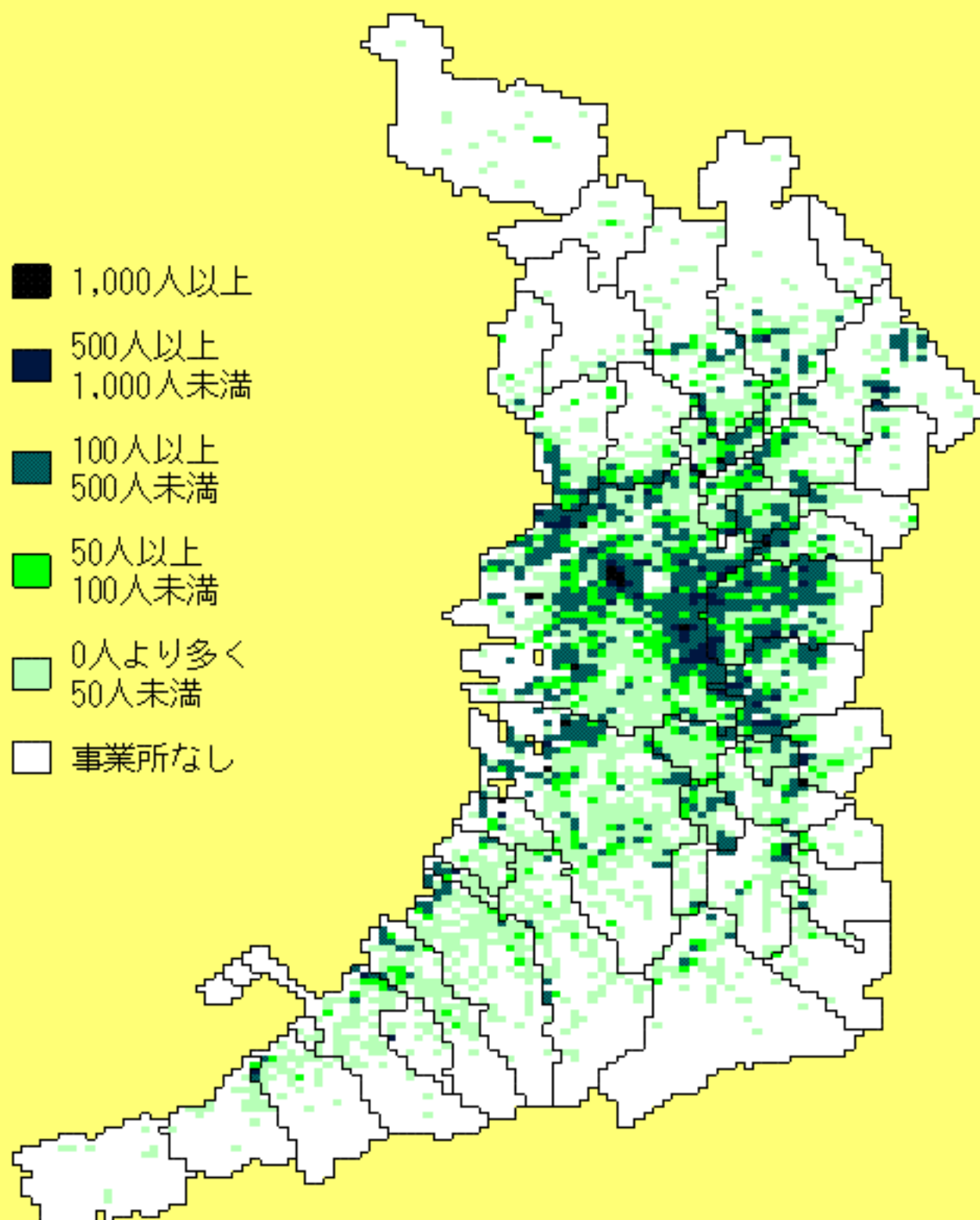




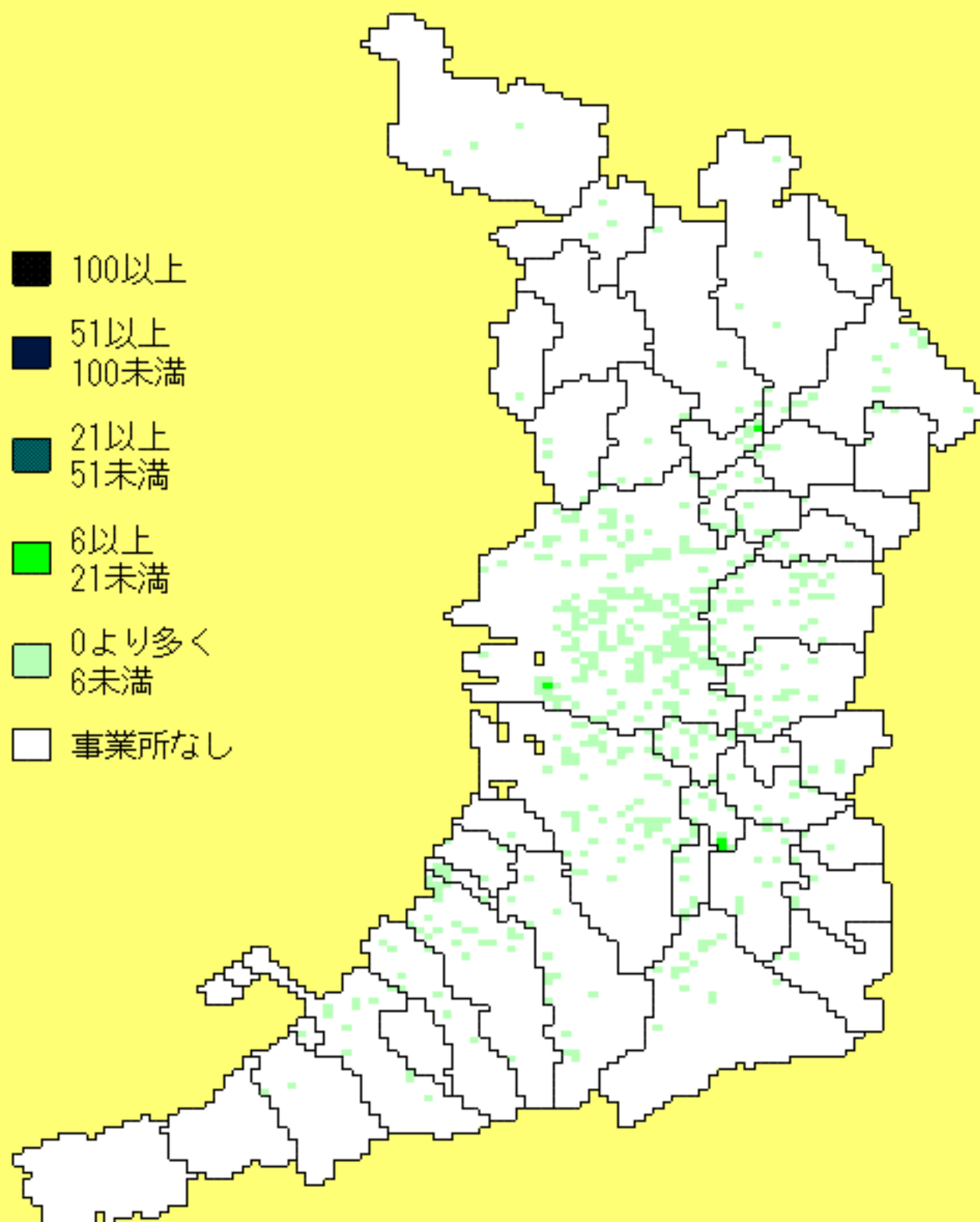
平成18年事業所・企業統計調査  
基礎素材型産業事業所数



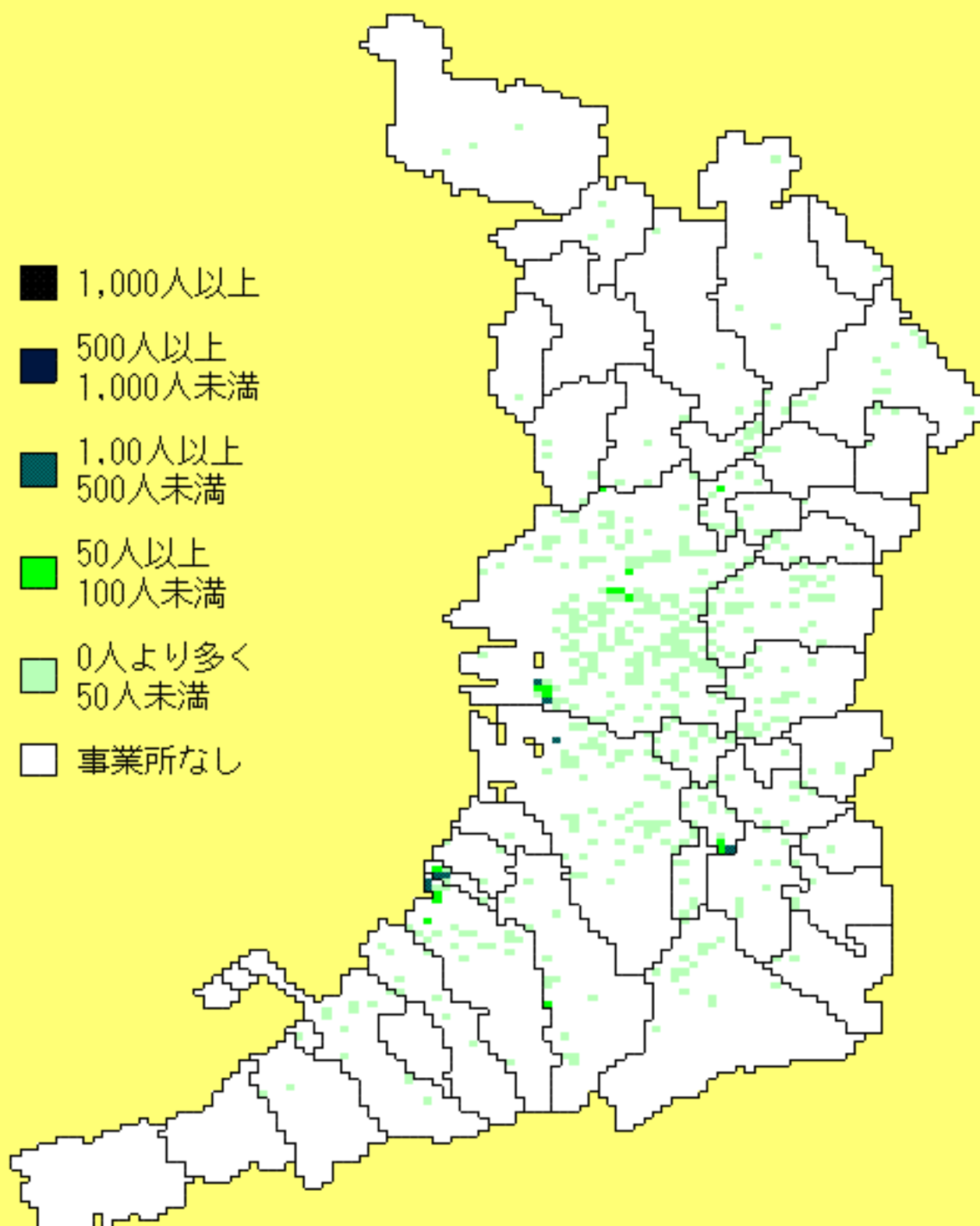
# 平成18年事業所・企業統計調査 基礎素材型産業従業者数



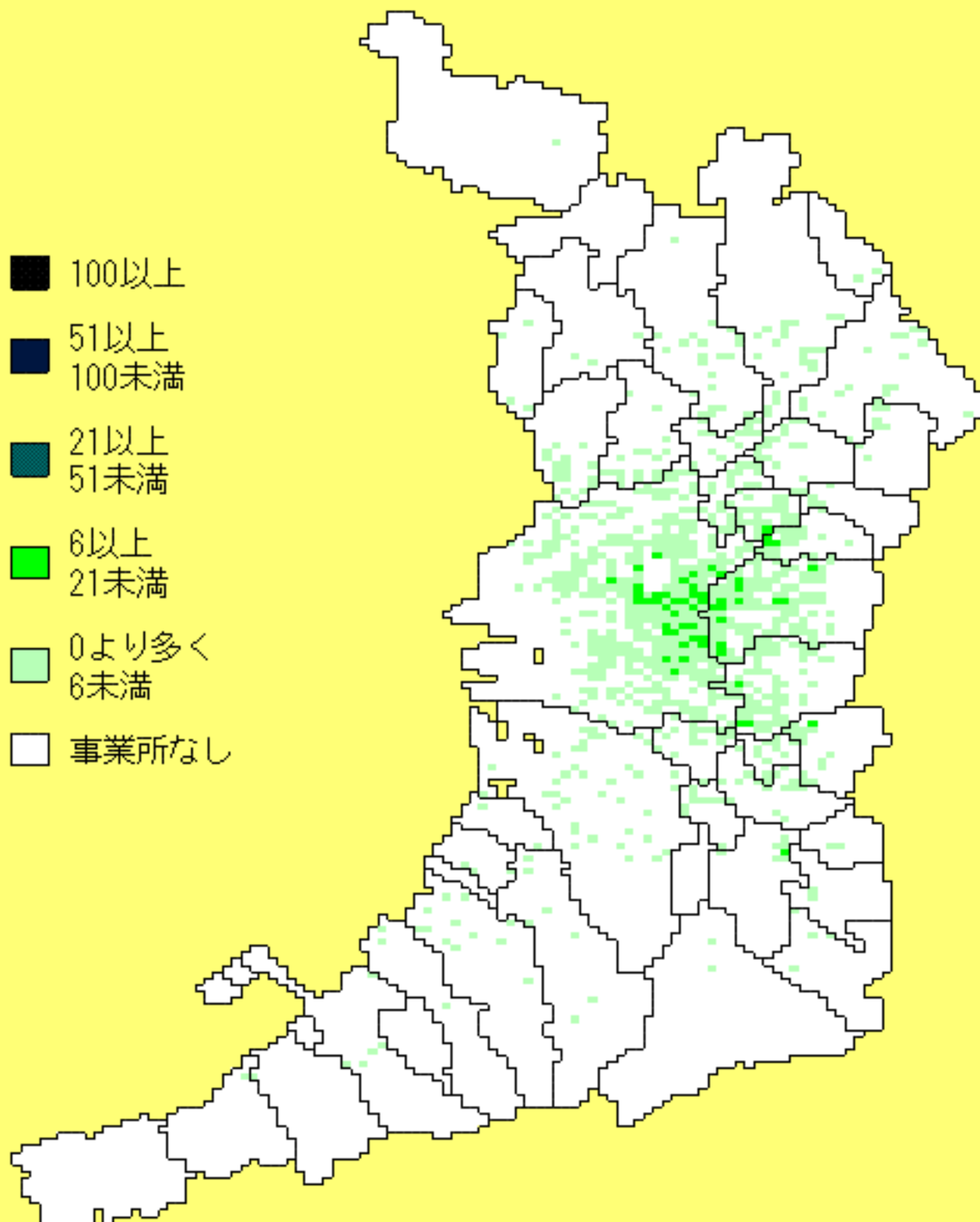
平成18年事業所・企業統計調査  
木材・木製品製造業（家具を除く）事業所数



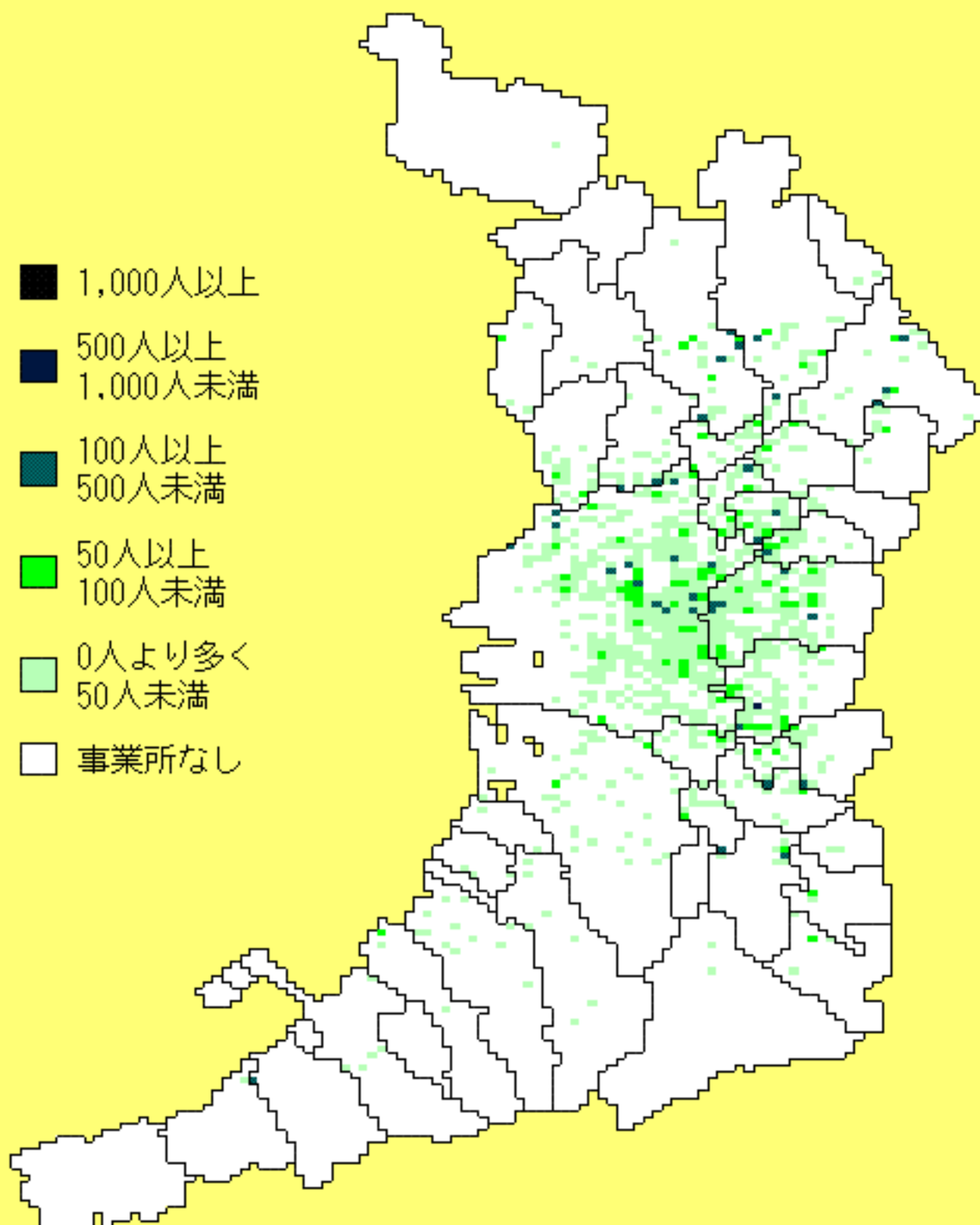
平成18年事業所・企業統計調査  
木材・木製品製造業（家具を除く）従業者数



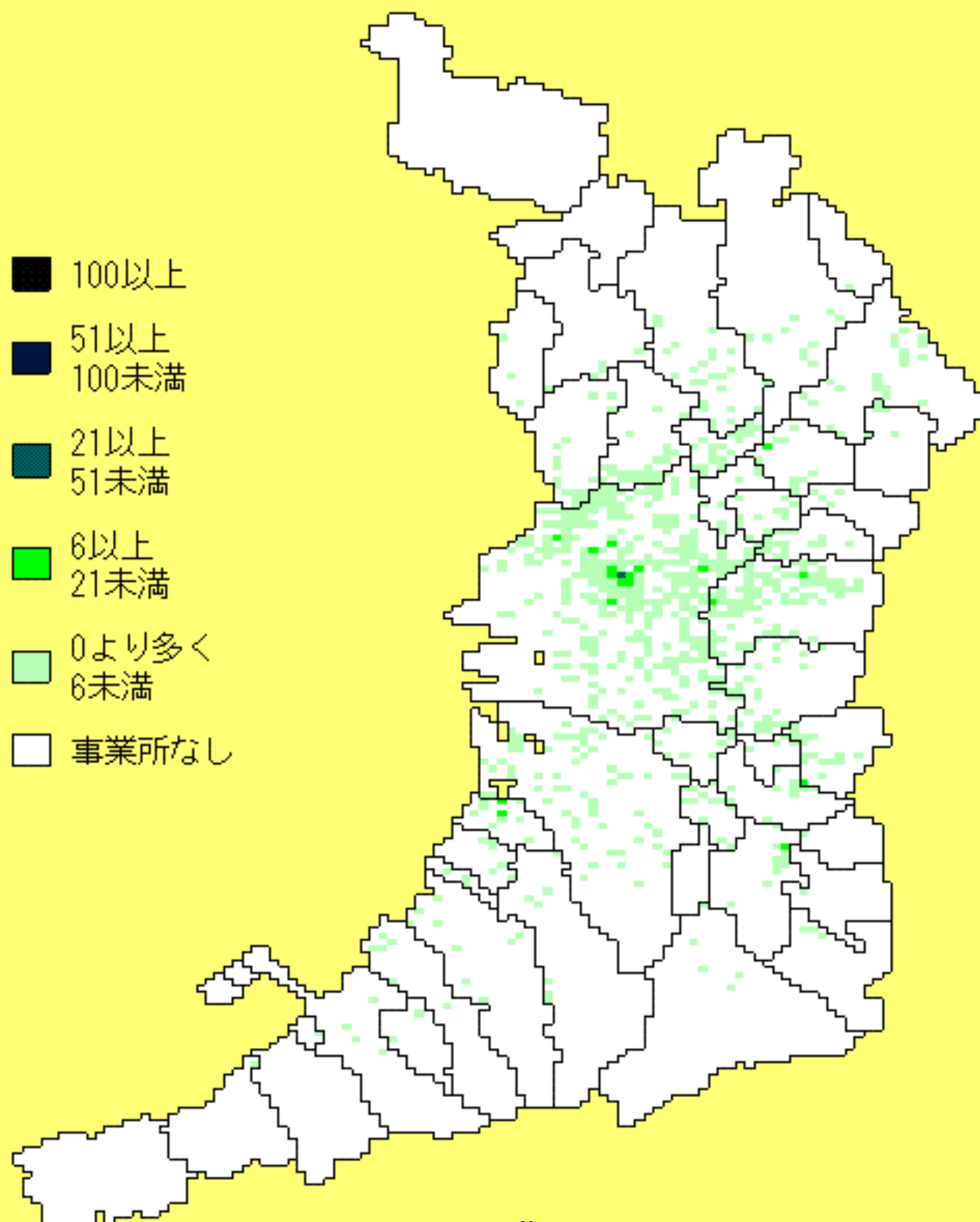
平成18年事業所・企業統計調査  
パルプ・紙・紙加工品製造業事業所数



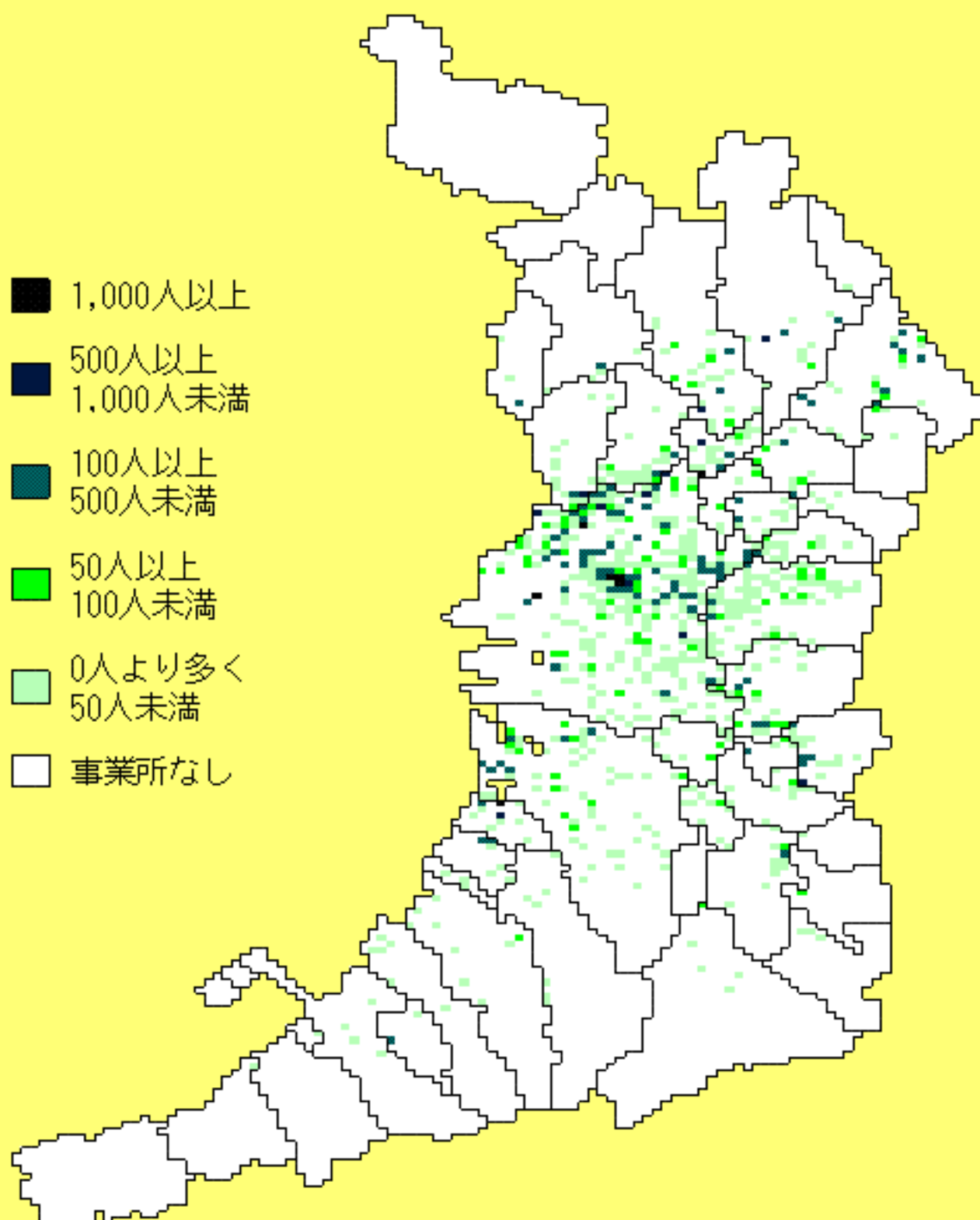
平成18年事業所・企業統計調査  
パルプ・紙・紙加工品製造業従業者数



平成18年事業所・企業統計調査  
化学工業事業所数

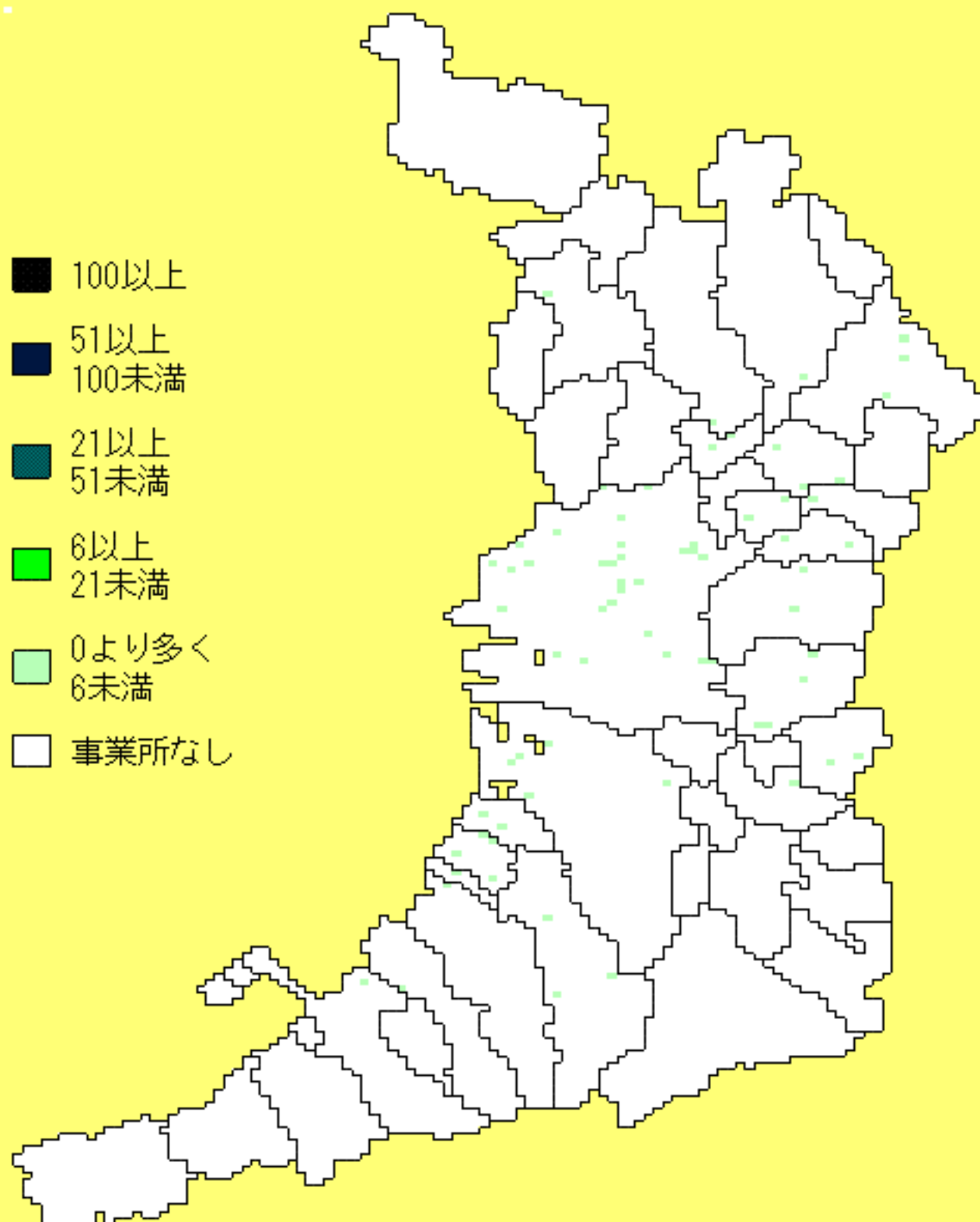


平成18年事業所・企業統計調査  
化学工業従業者数

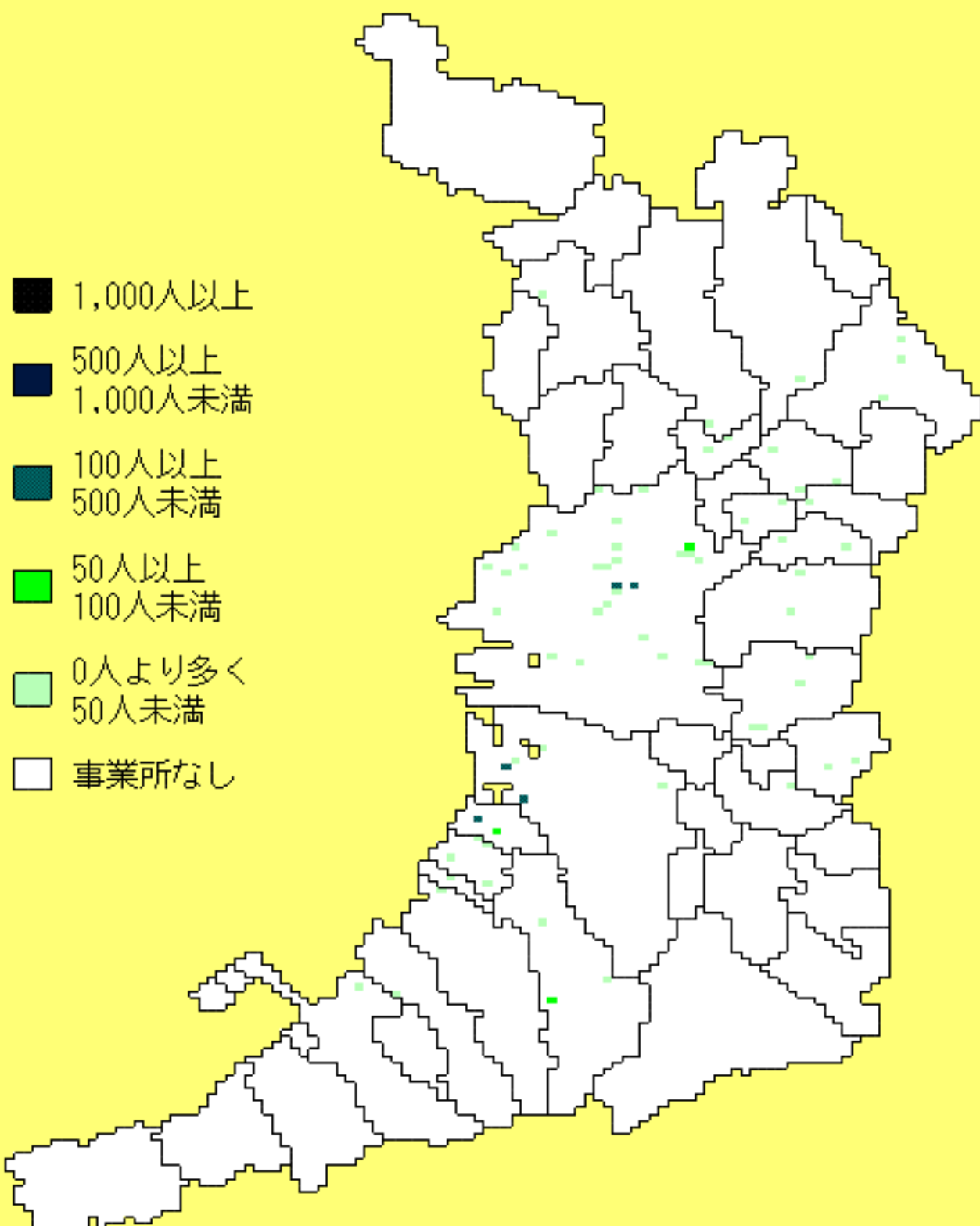




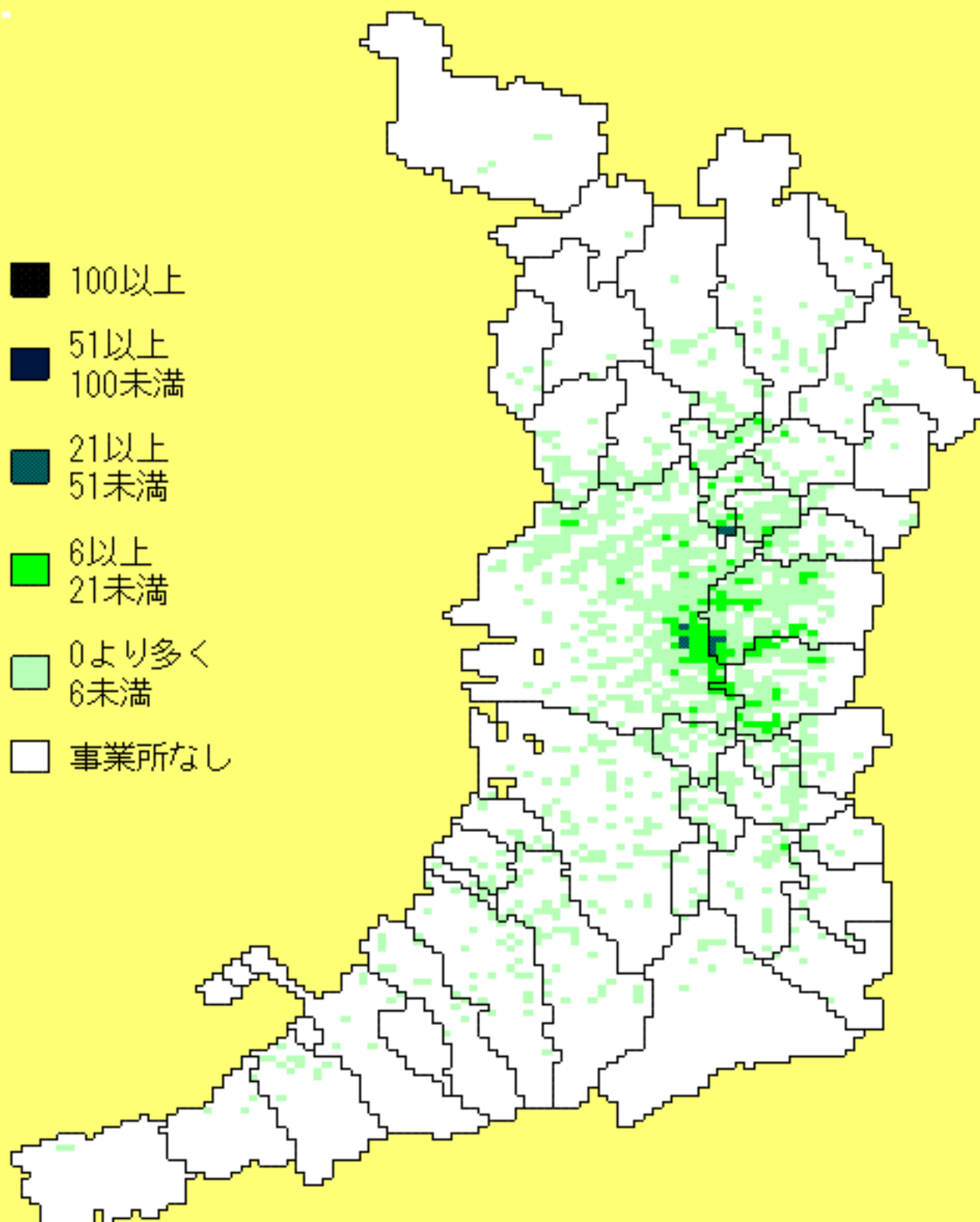
平成18年事業所・企業統計調査  
石油製品・石炭製品製造業事業所数



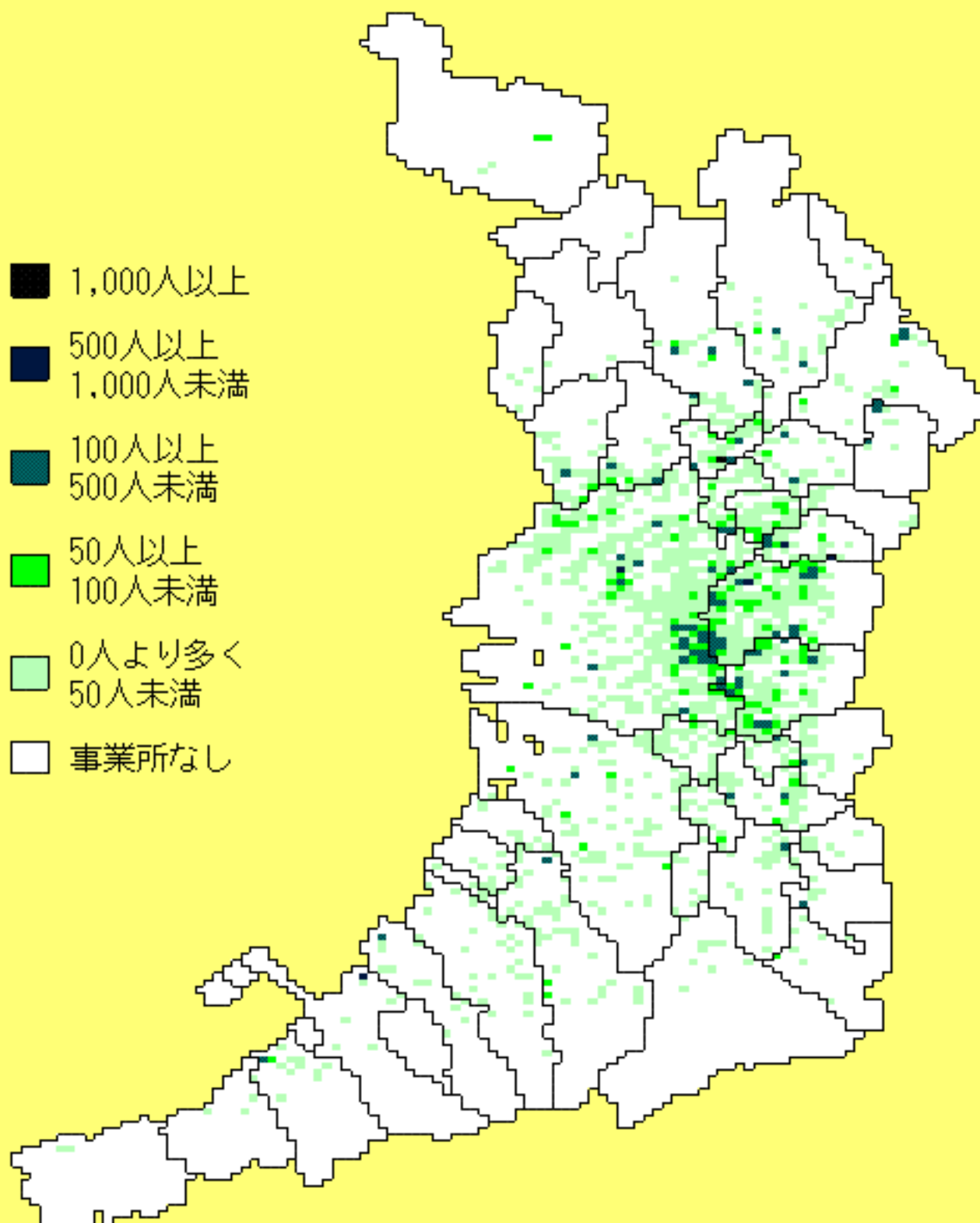
平成18年事業所・企業統計調査  
石油製品・石炭製品製造業従業者数



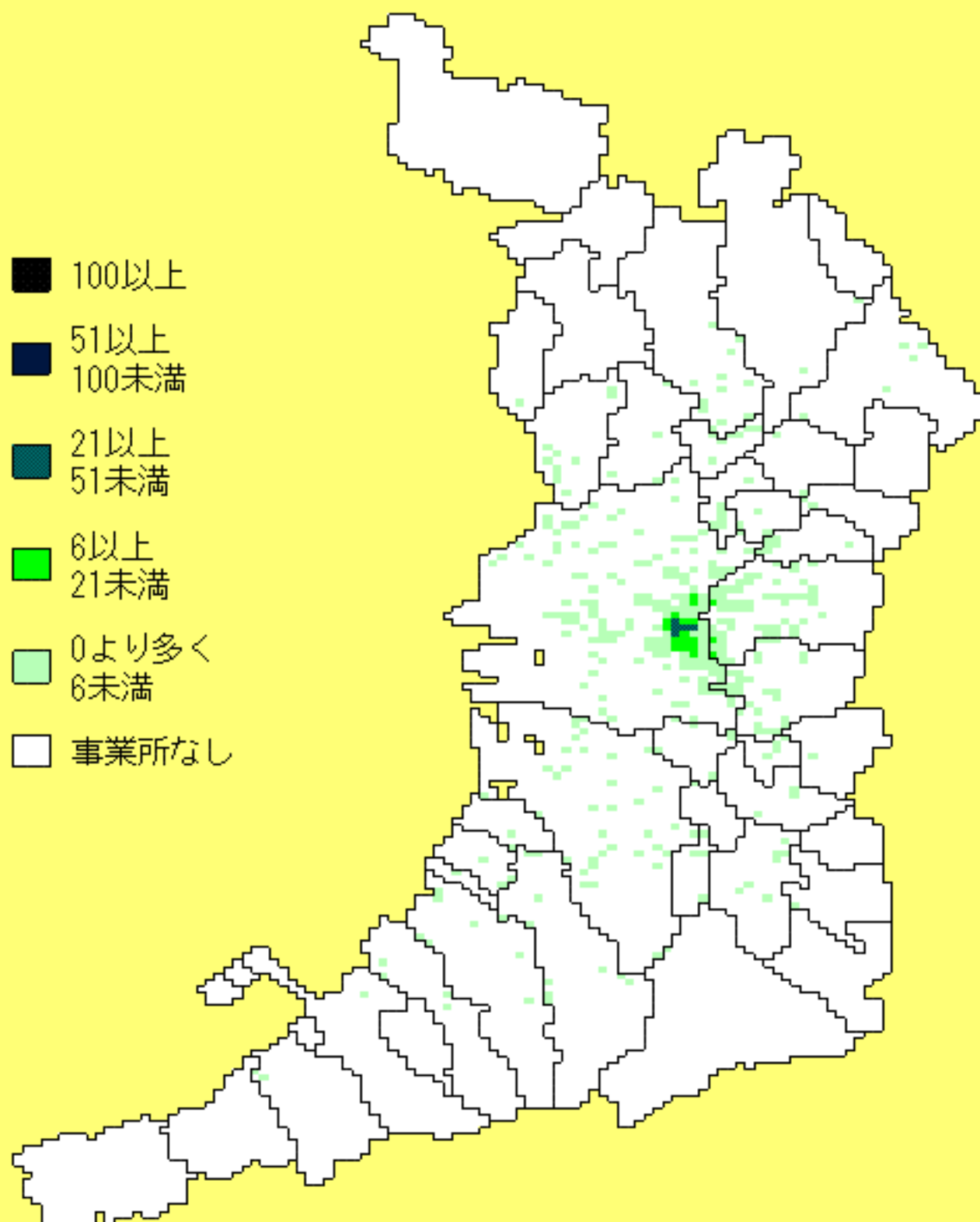
平成18年事業所・企業統計調査  
プラスチック製品製造業事業所数



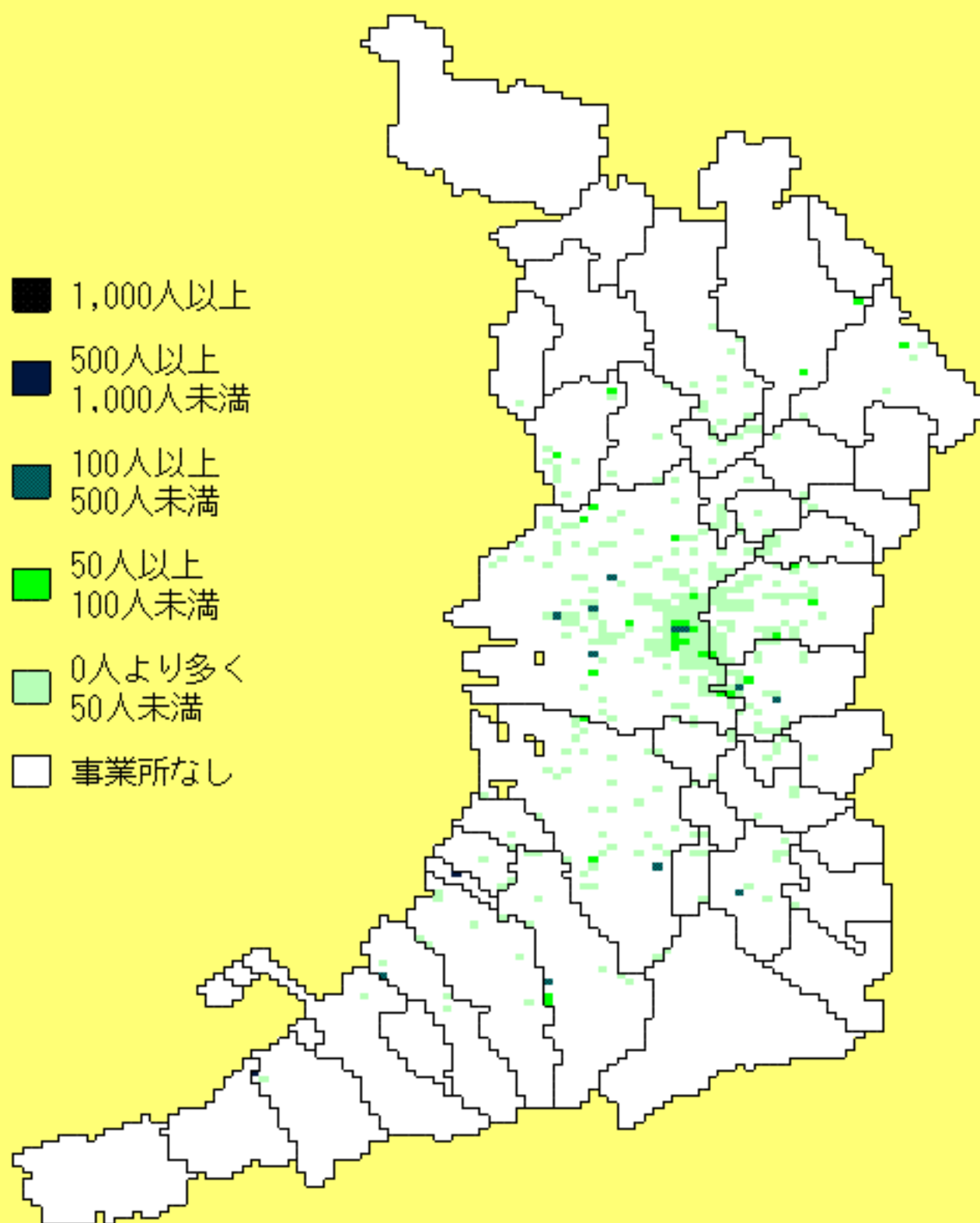
平成18年事業所・企業統計調査  
プラスチック製品製造業従業者数



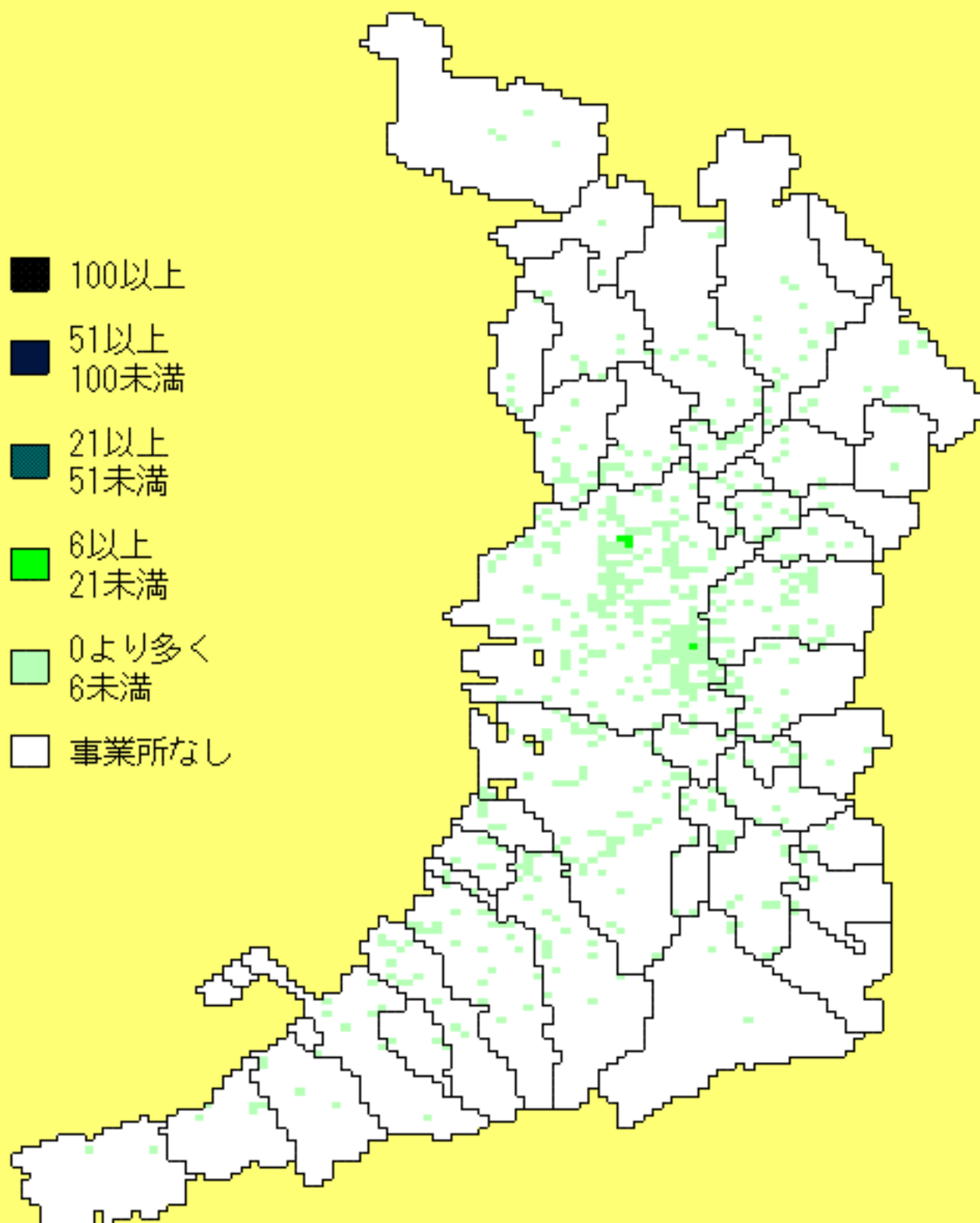
平成18年事業所・企業統計調査  
ゴム製品製造業事業所数



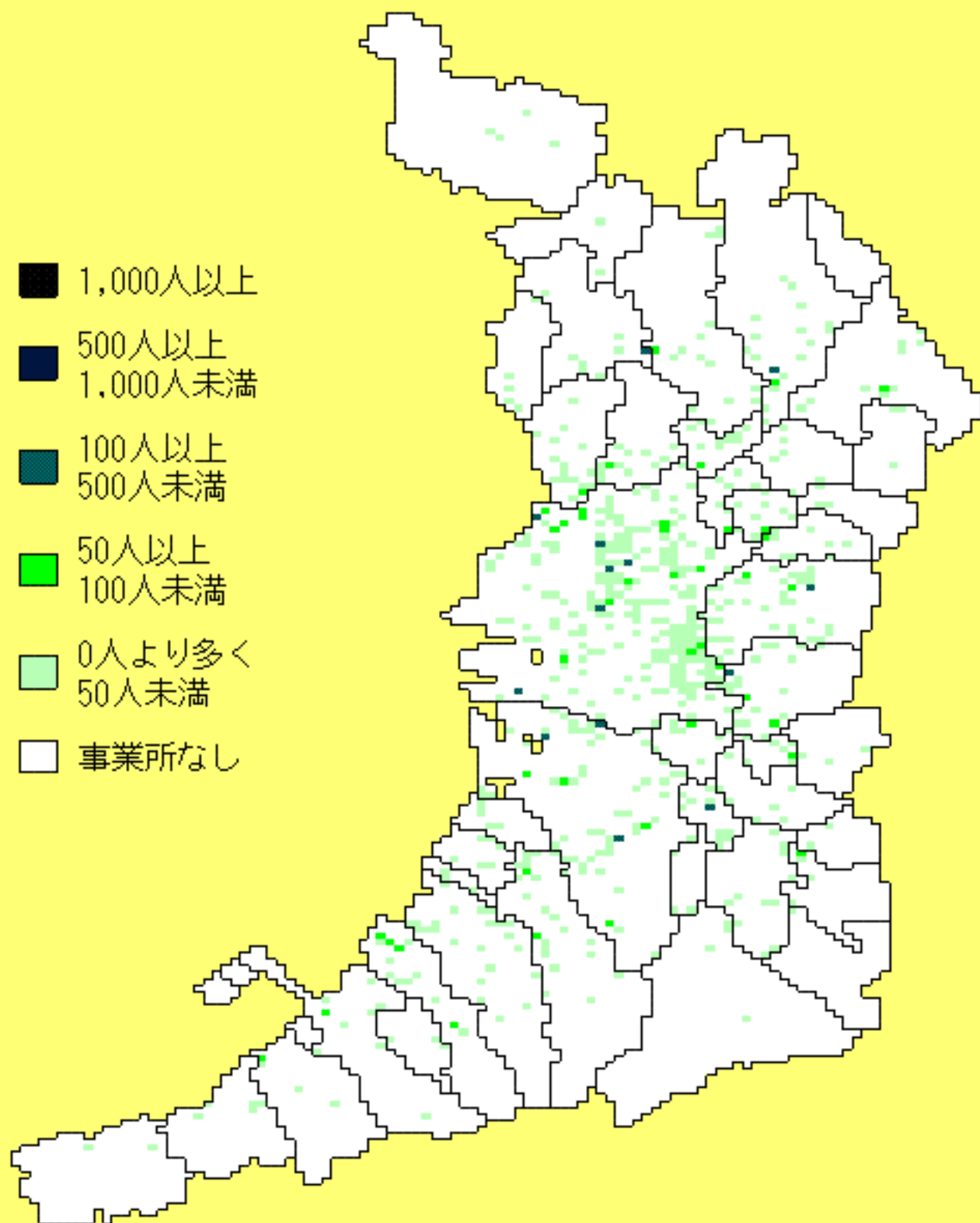
平成18年事業所・企業統計調査  
ゴム製品製造業従業者数



平成18年事業所・企業統計調査  
窯業・土石製品製造業事業所数

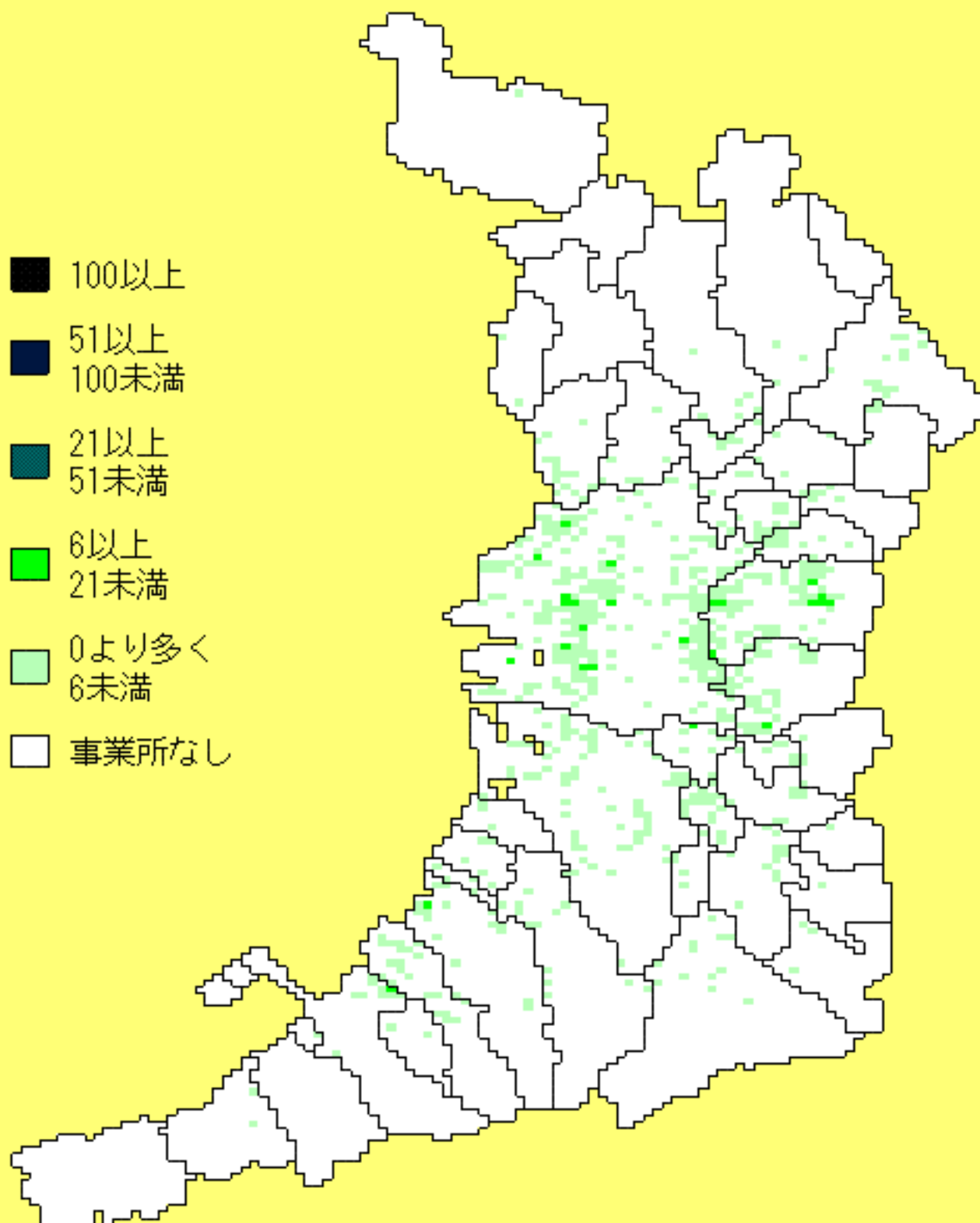


平成18年事業所・企業統計調査  
窯業・土石製品製造業従業者数

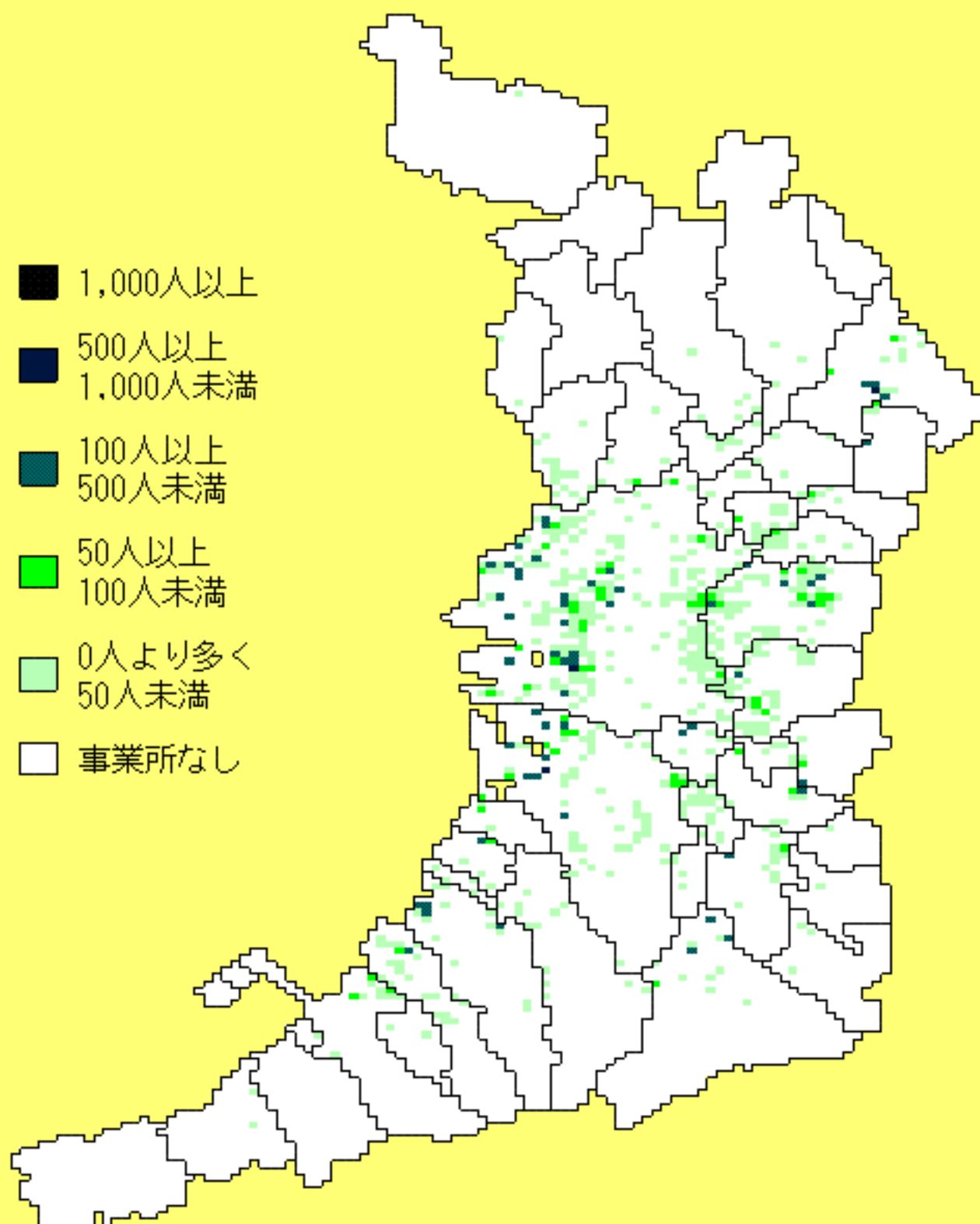




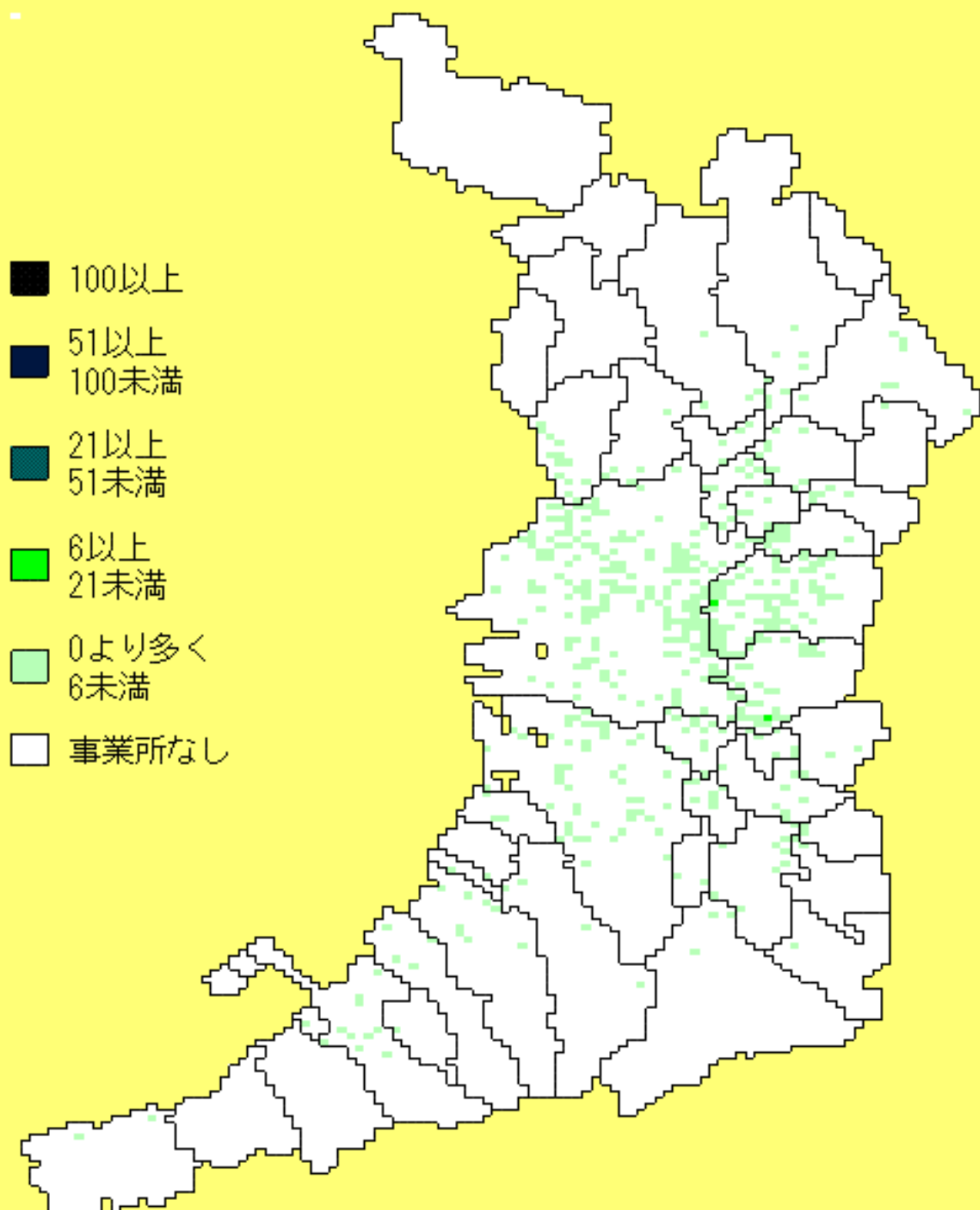
平成18年事業所・企業統計調査  
鉄鋼業事業所数



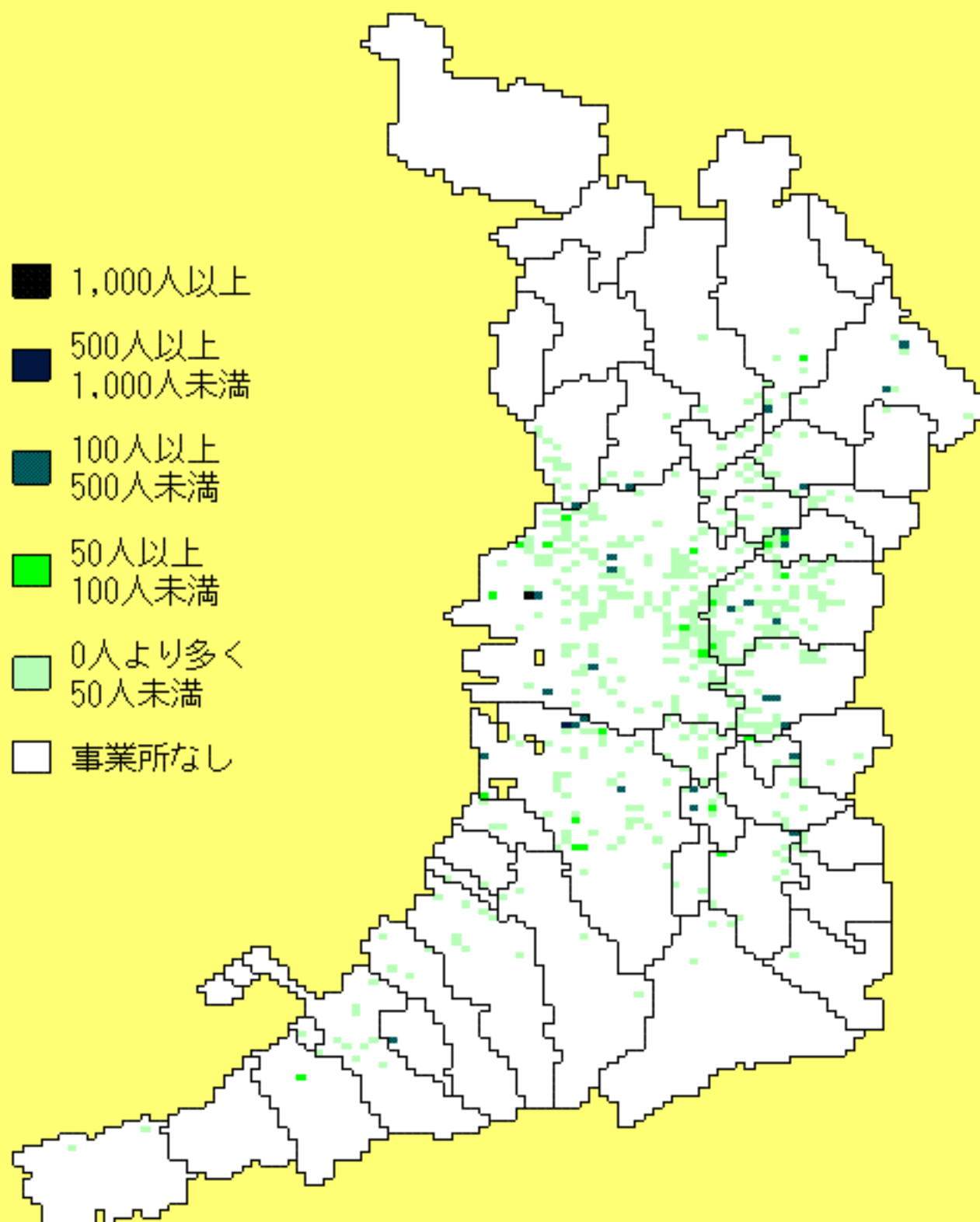
平成18年事業所・企業統計調査  
鉄鋼業従業者数



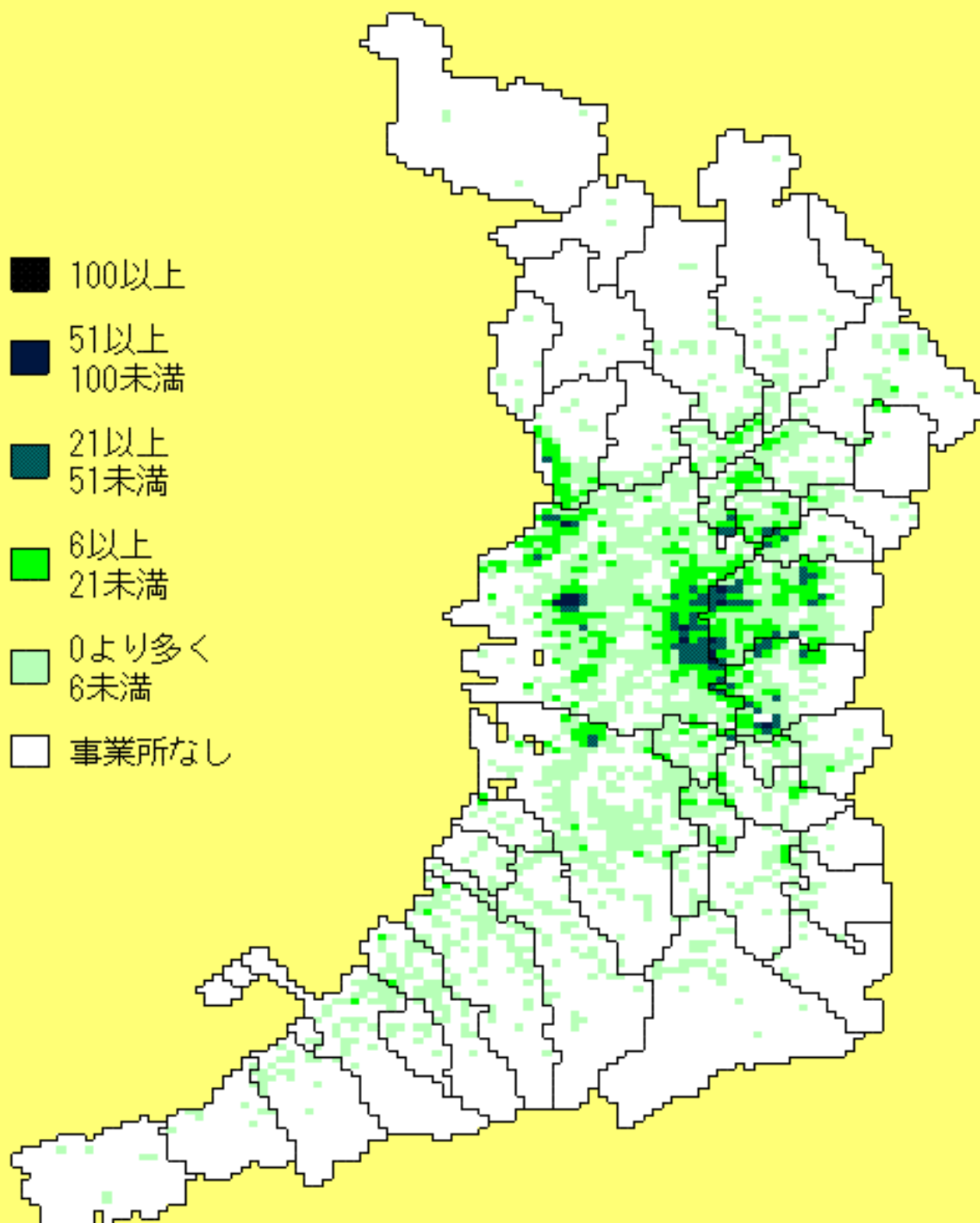
平成18年事業所・企業統計調査  
非鉄金属製造業事業所数



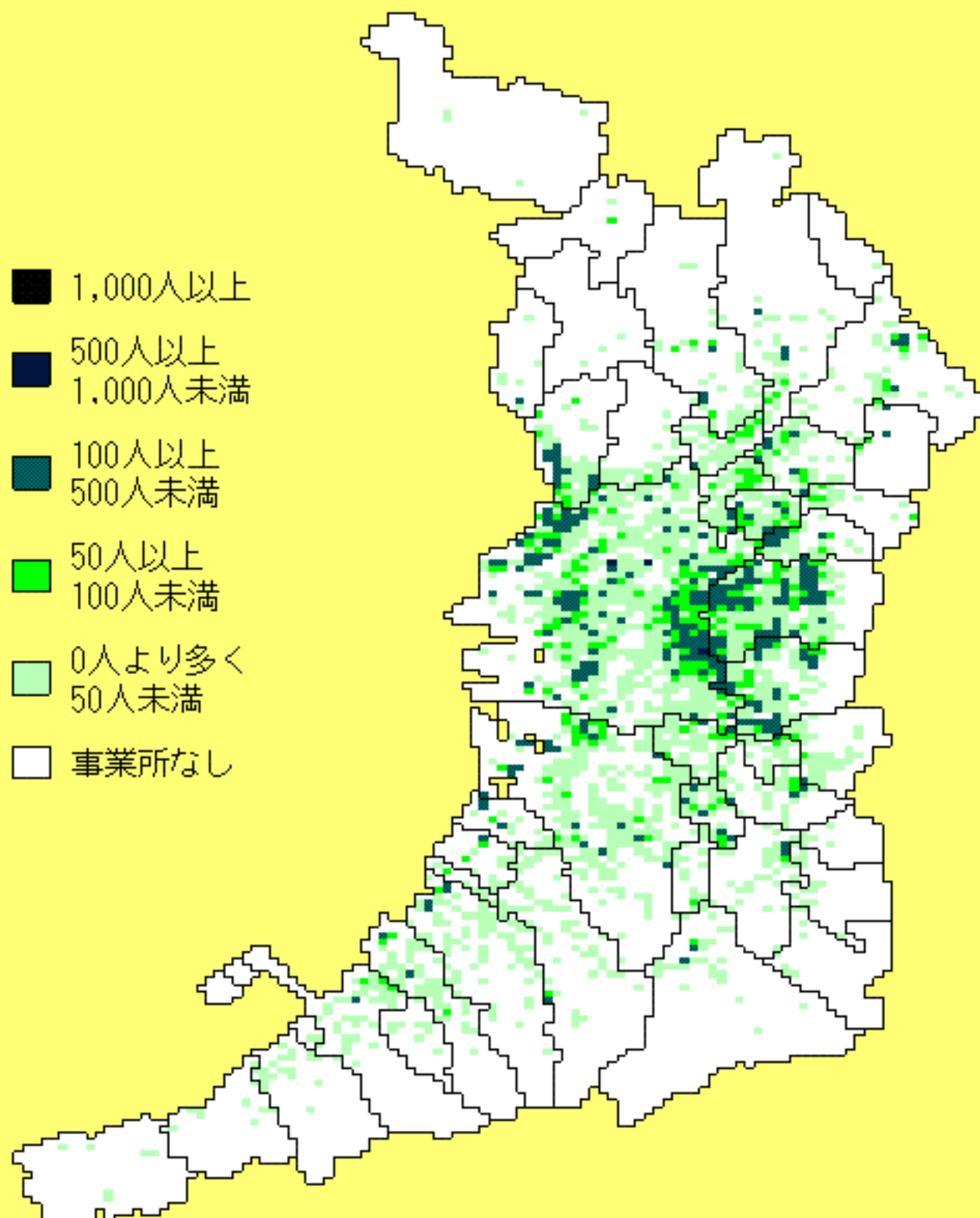
平成18年事業所・企業統計調査  
非鉄金属製造業従業者数



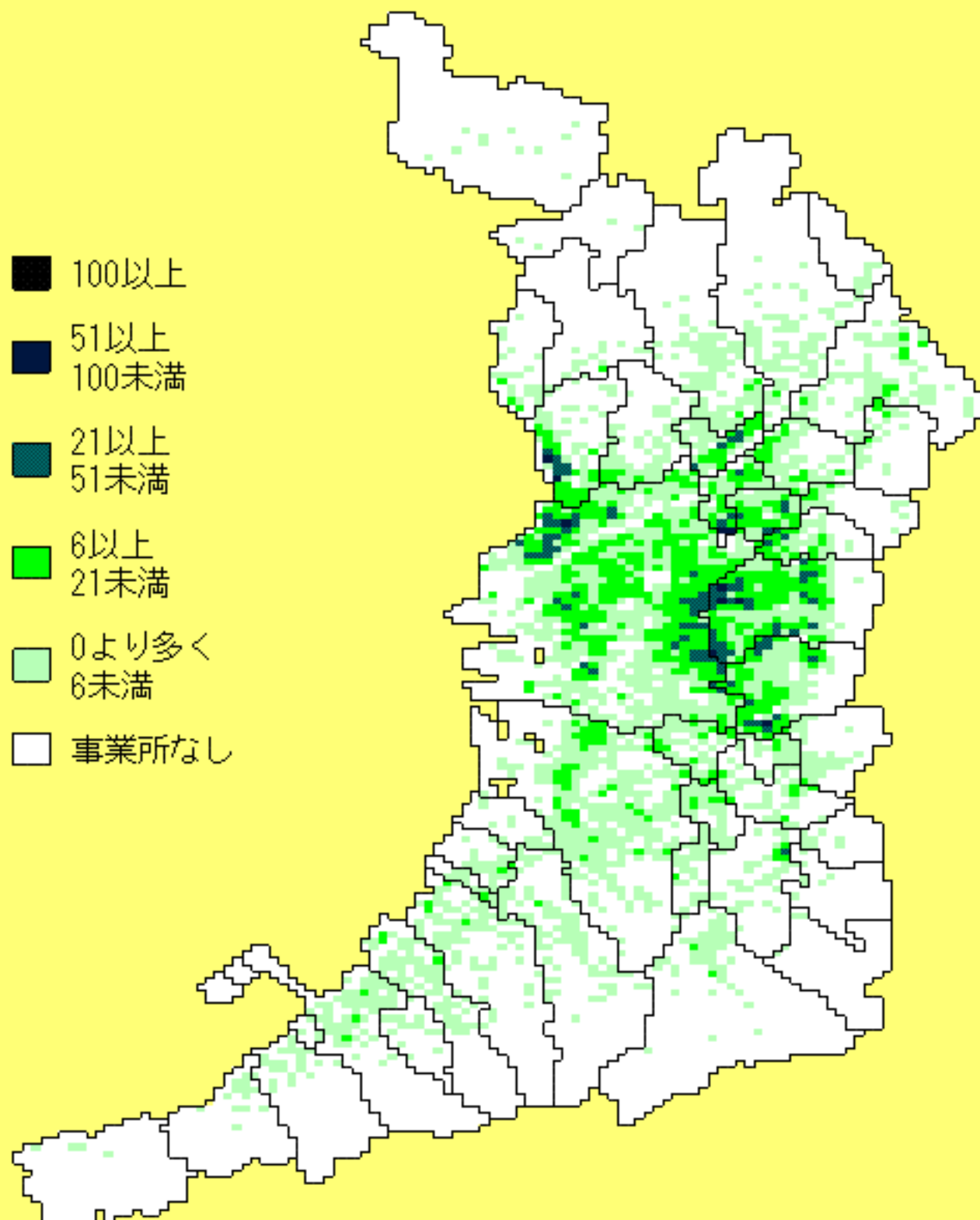
平成18年事業所・企業統計調査  
金属製品製造業事業所数



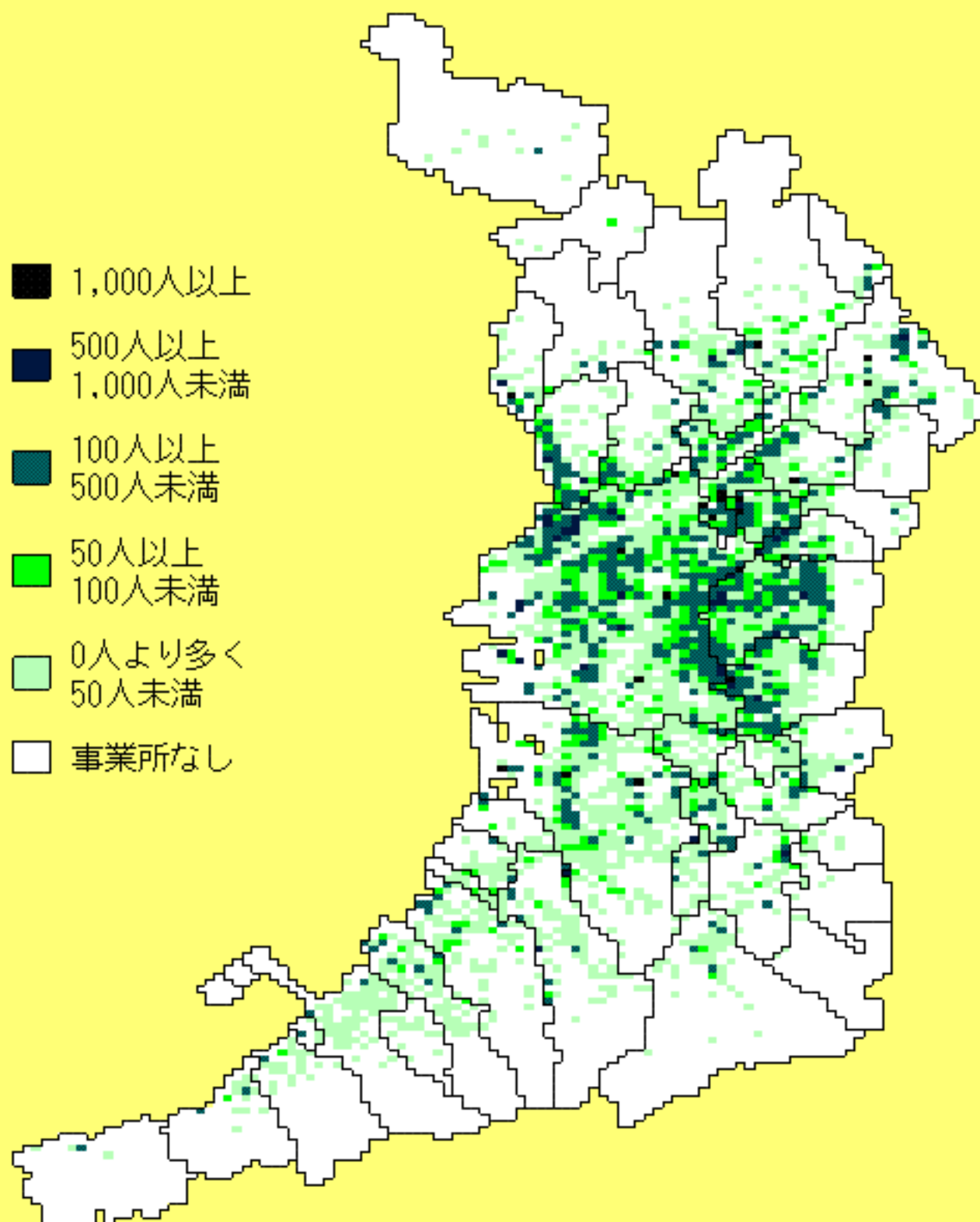
平成18年事業所・企業統計調査  
金属製品製造業従業者数



平成18年事業所・企業統計調査  
加工組立型産業事業所数

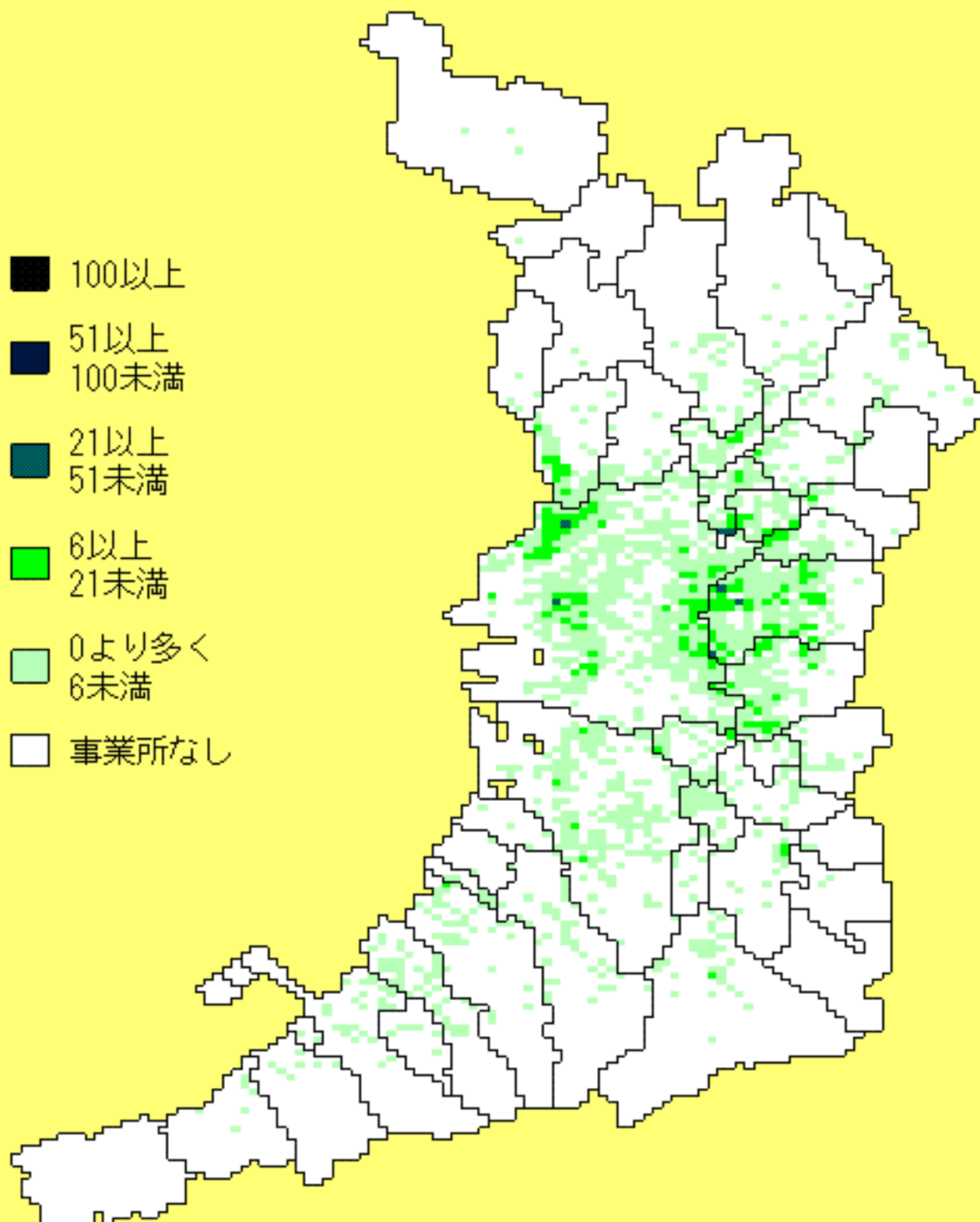


平成18年事業所・企業統計調査  
加工組立型産業従業者数

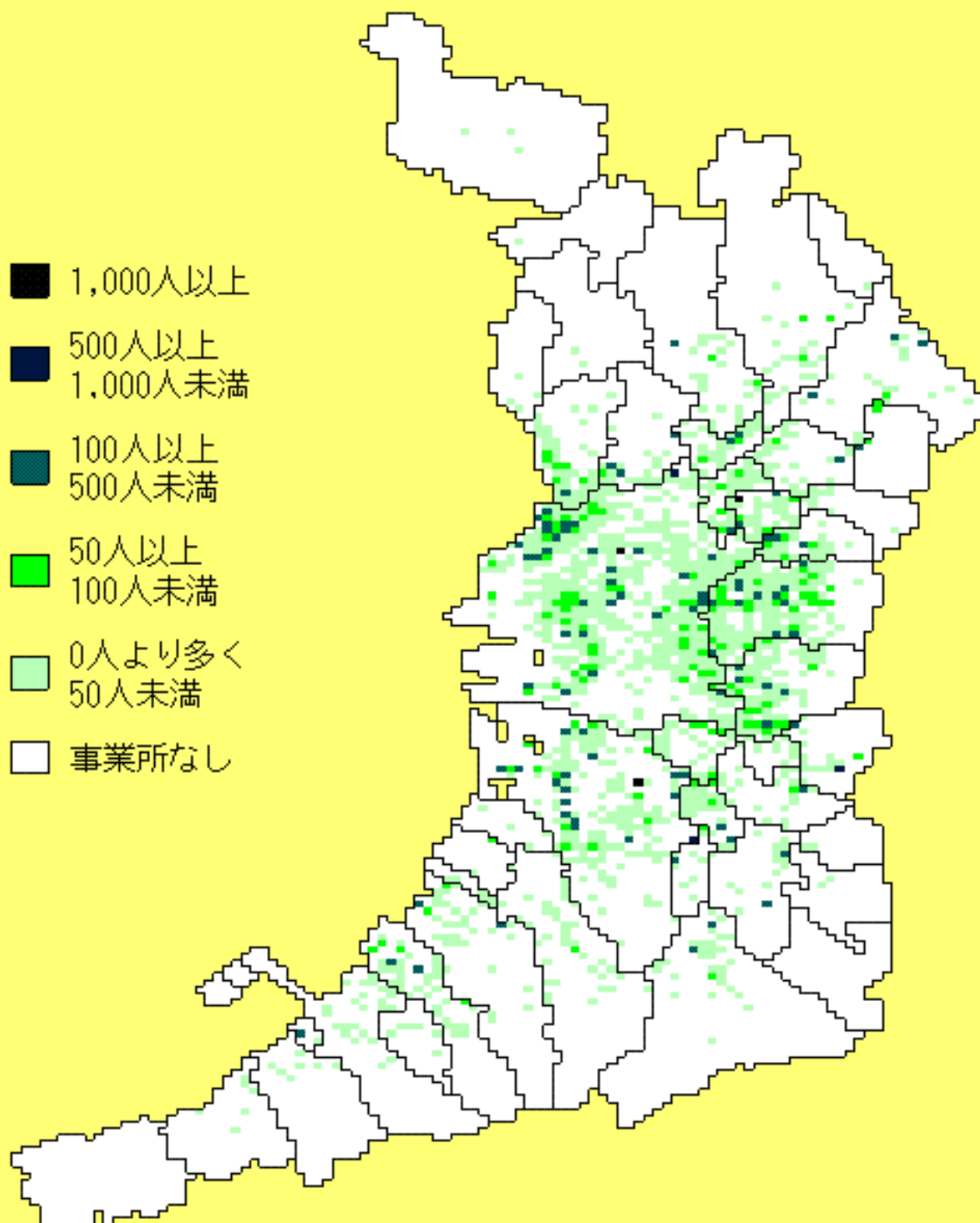




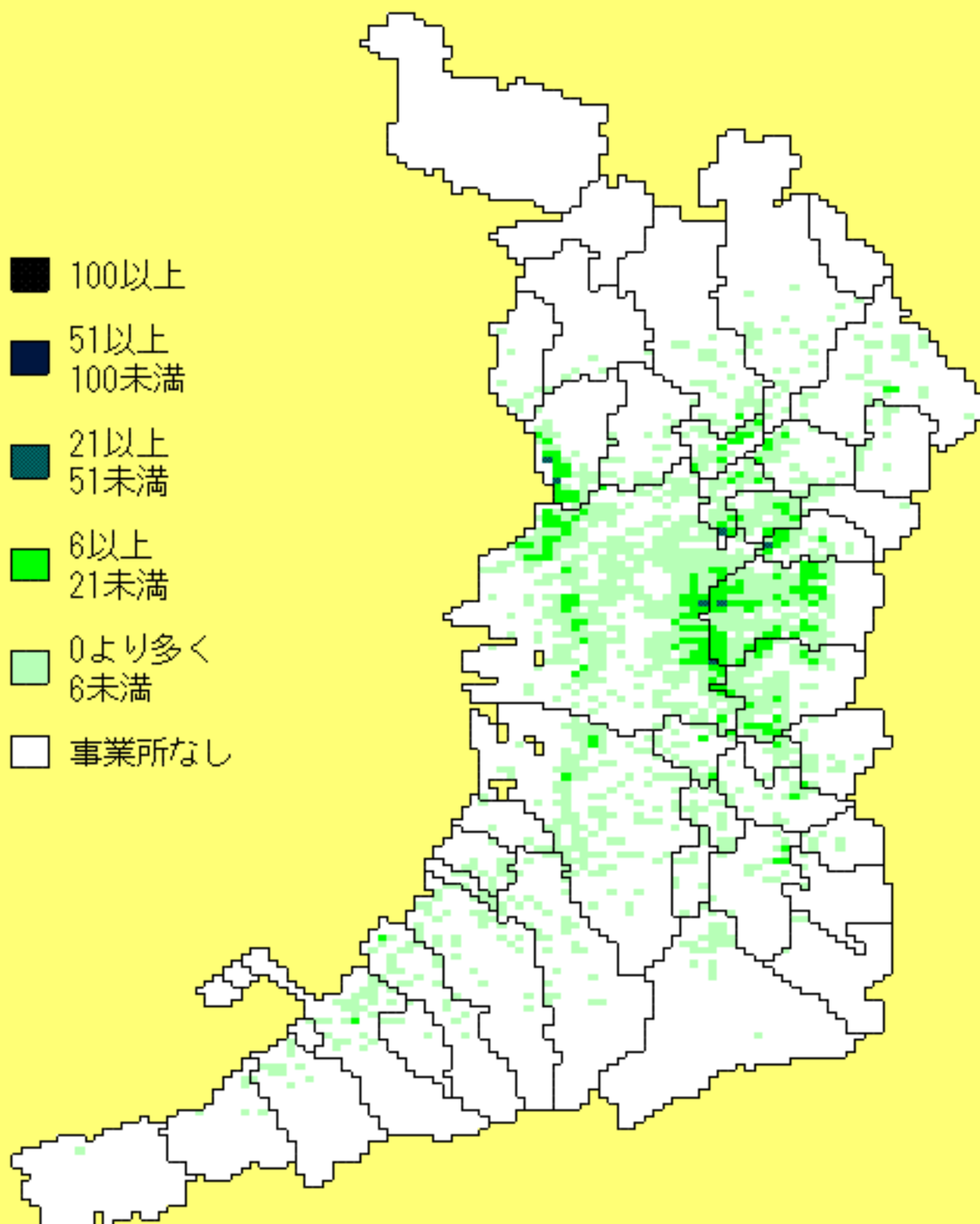
平成18年事業所・企業統計調査  
はん用機械器具製造業事業所数



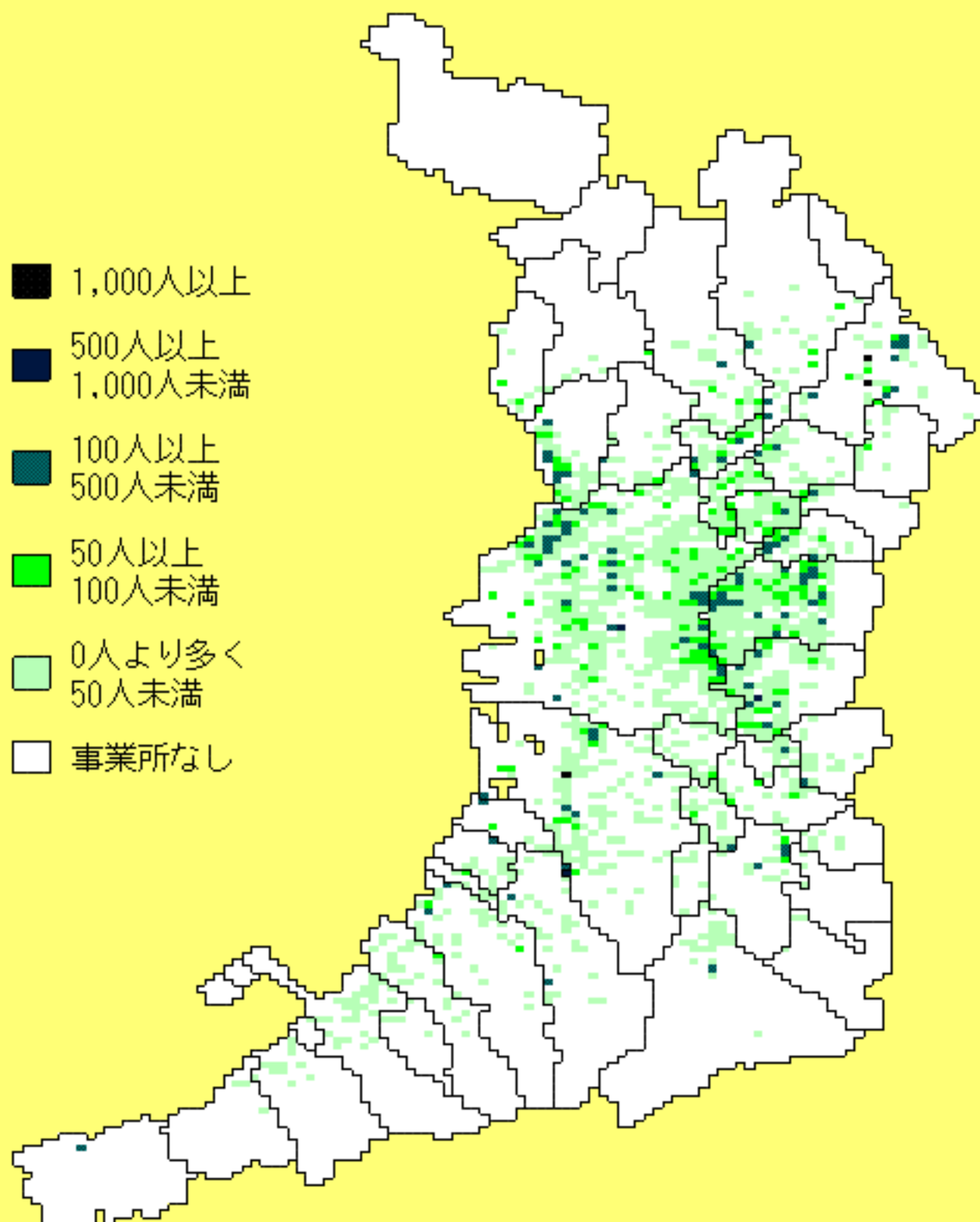
平成18年事業所・企業統計調査  
はん用機械器具製造業従業者数



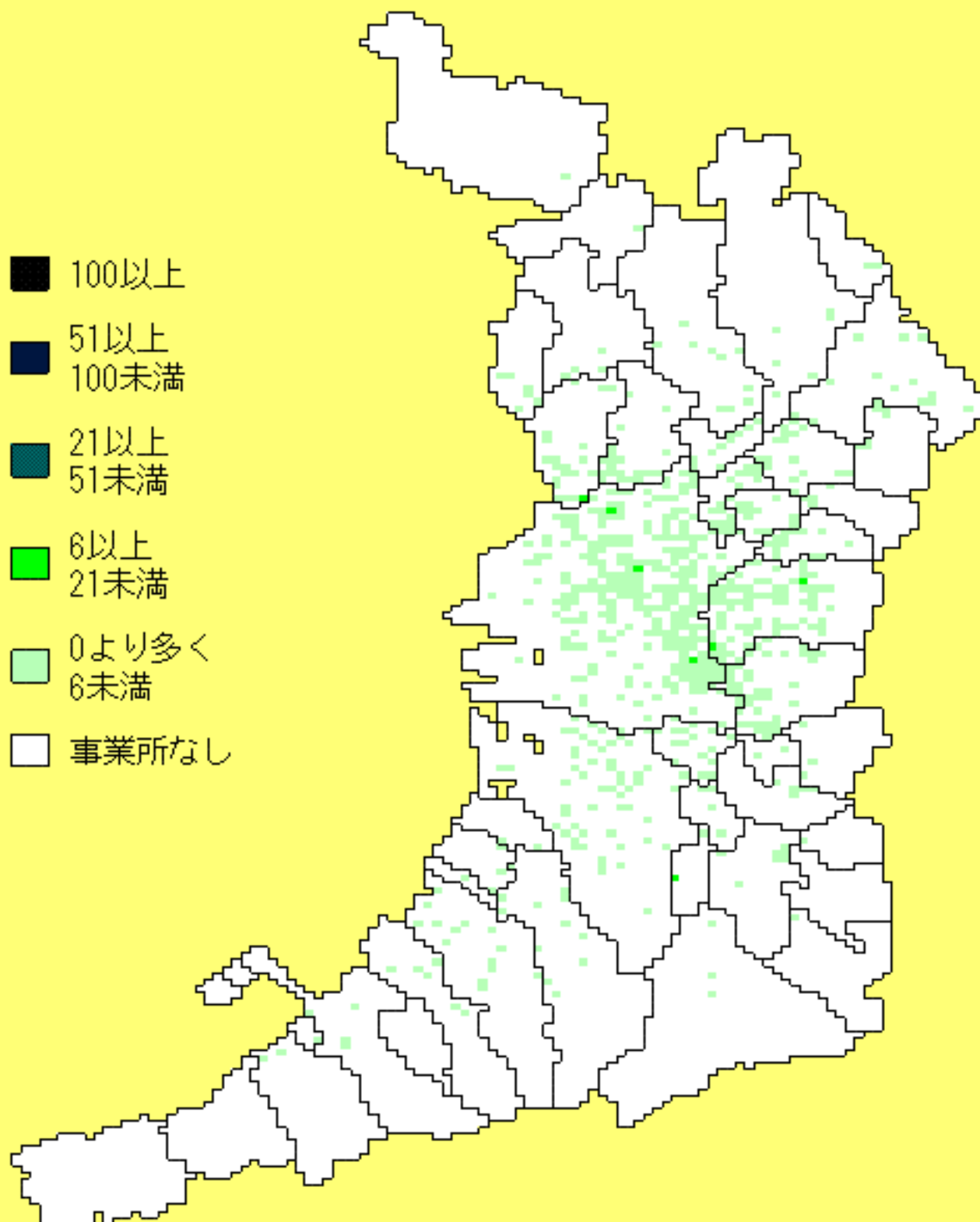
平成18年事業所・企業統計調査  
生産用機械器具製造業事業所数



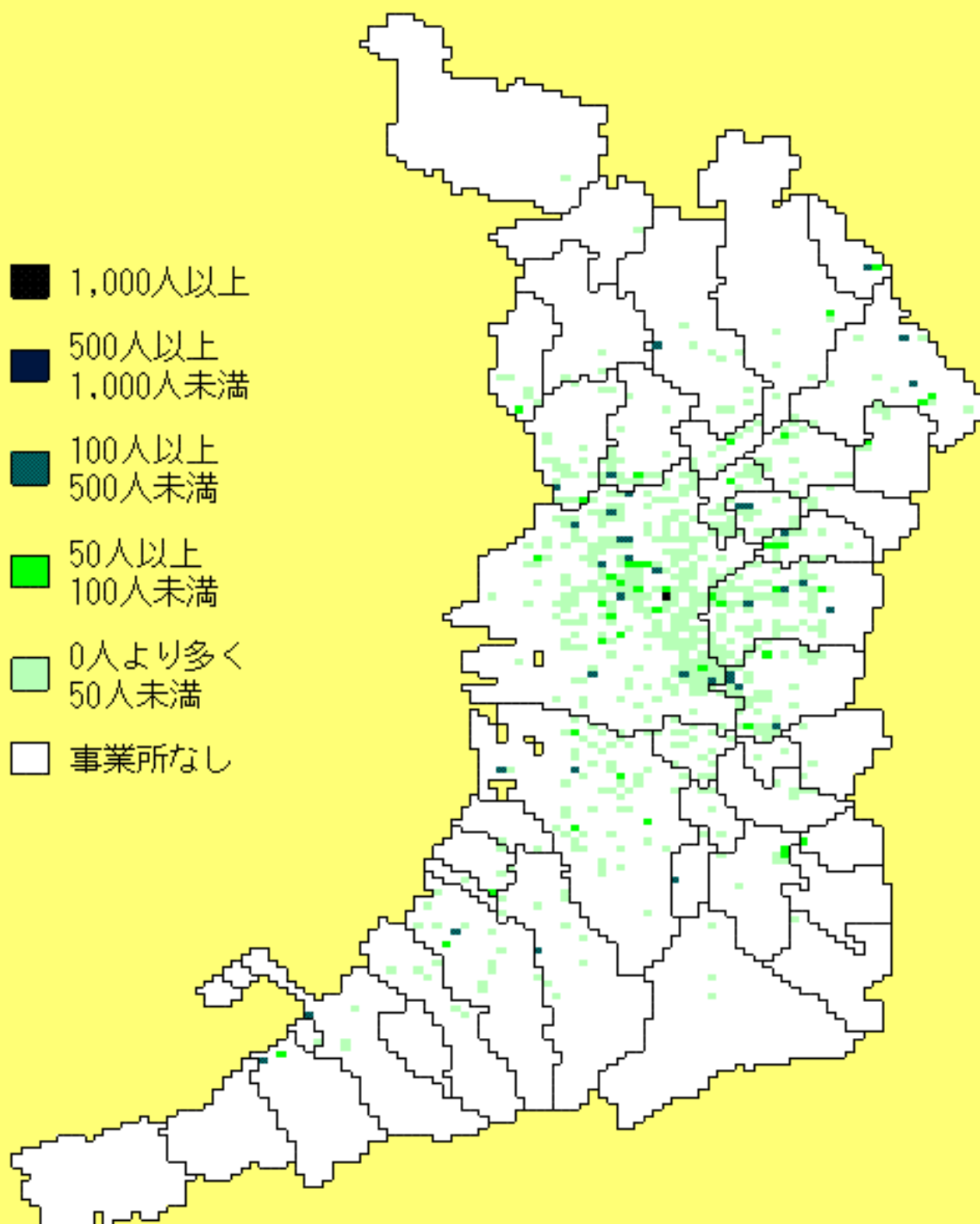
平成18年事業所・企業統計調査  
生産用機械器具製造業従業者数



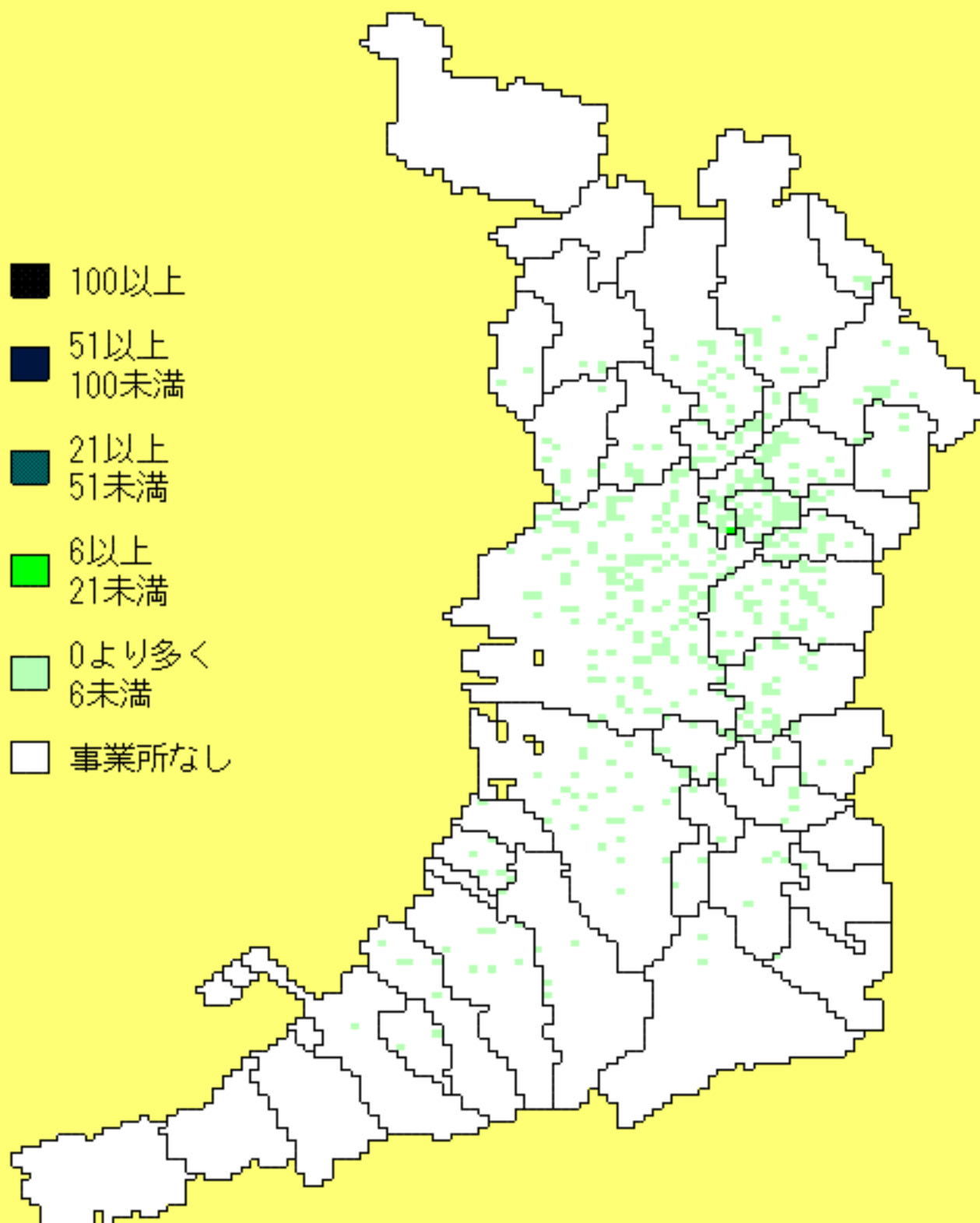
平成18年事業所・企業統計調査  
業務用機械器具製造業事業所数



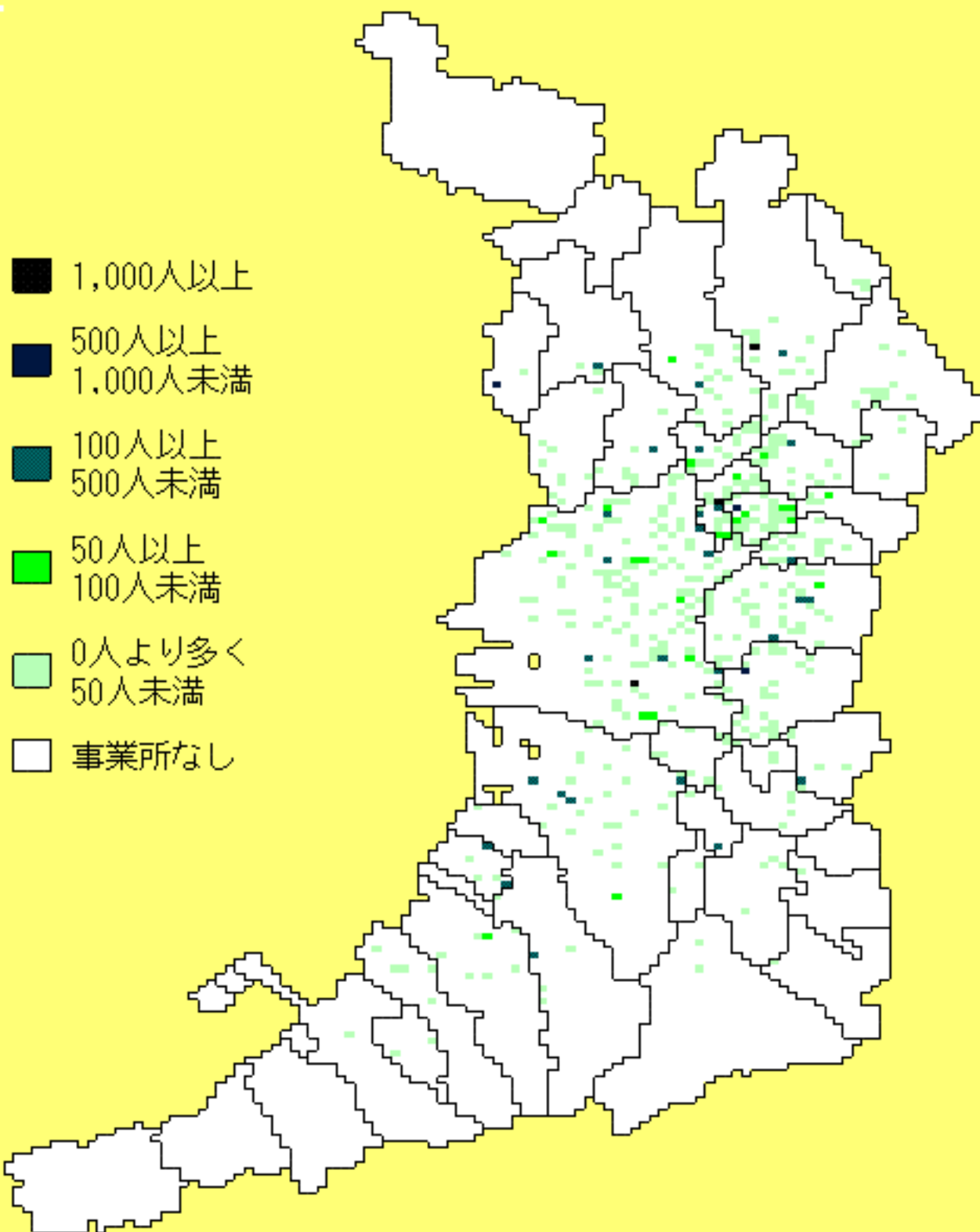
平成18年事業所・企業統計調査  
業務用機械器具製造業従業者数



平成18年事業所・企業統計調査  
電子部品・デバイス・電子回路製造業事業所数

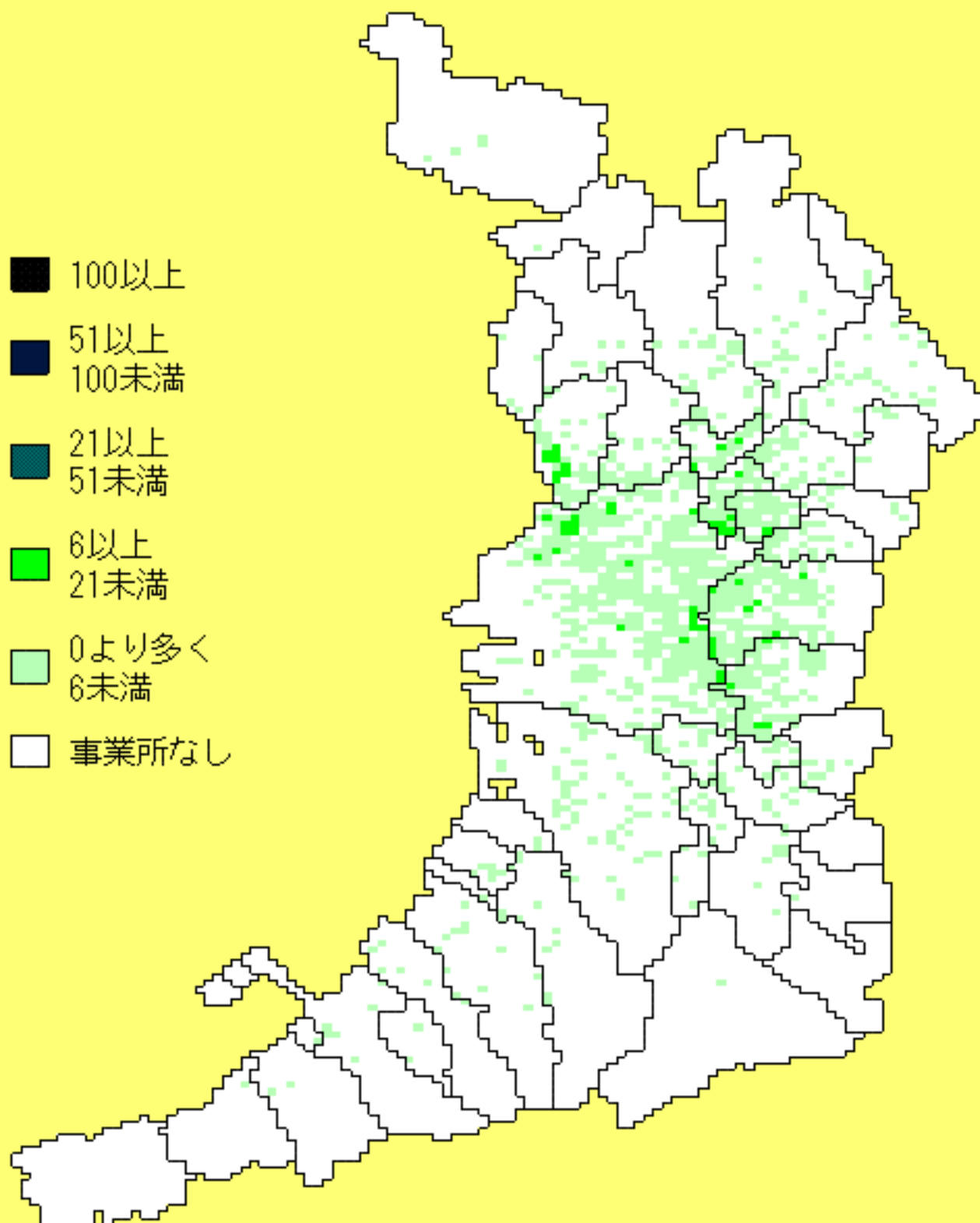


平成18年事業所・企業統計調査  
電子部品・デバイス・電子回路製造業従業者数

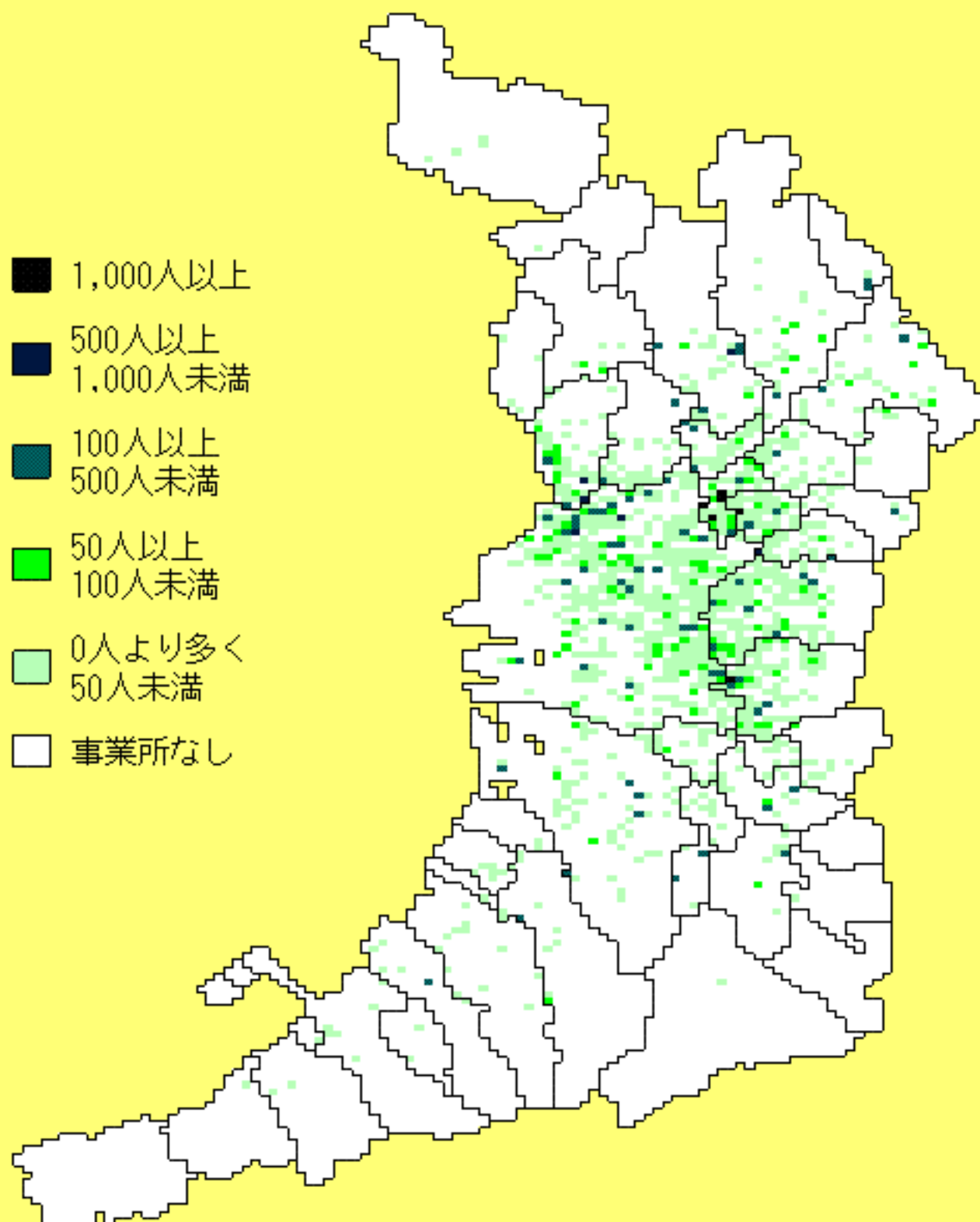




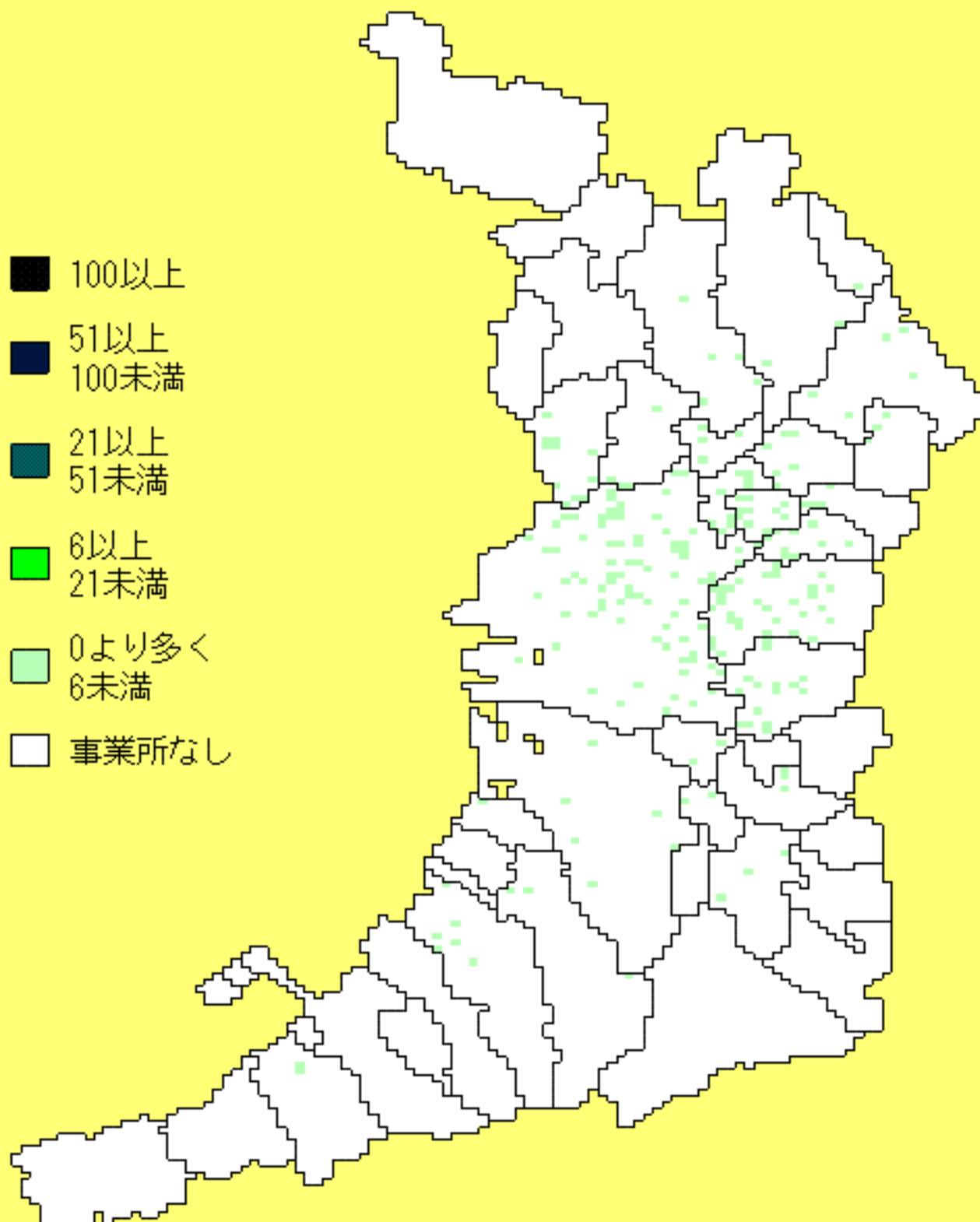
平成18年事業所・企業統計調査  
電気機械器具製造業事業所数



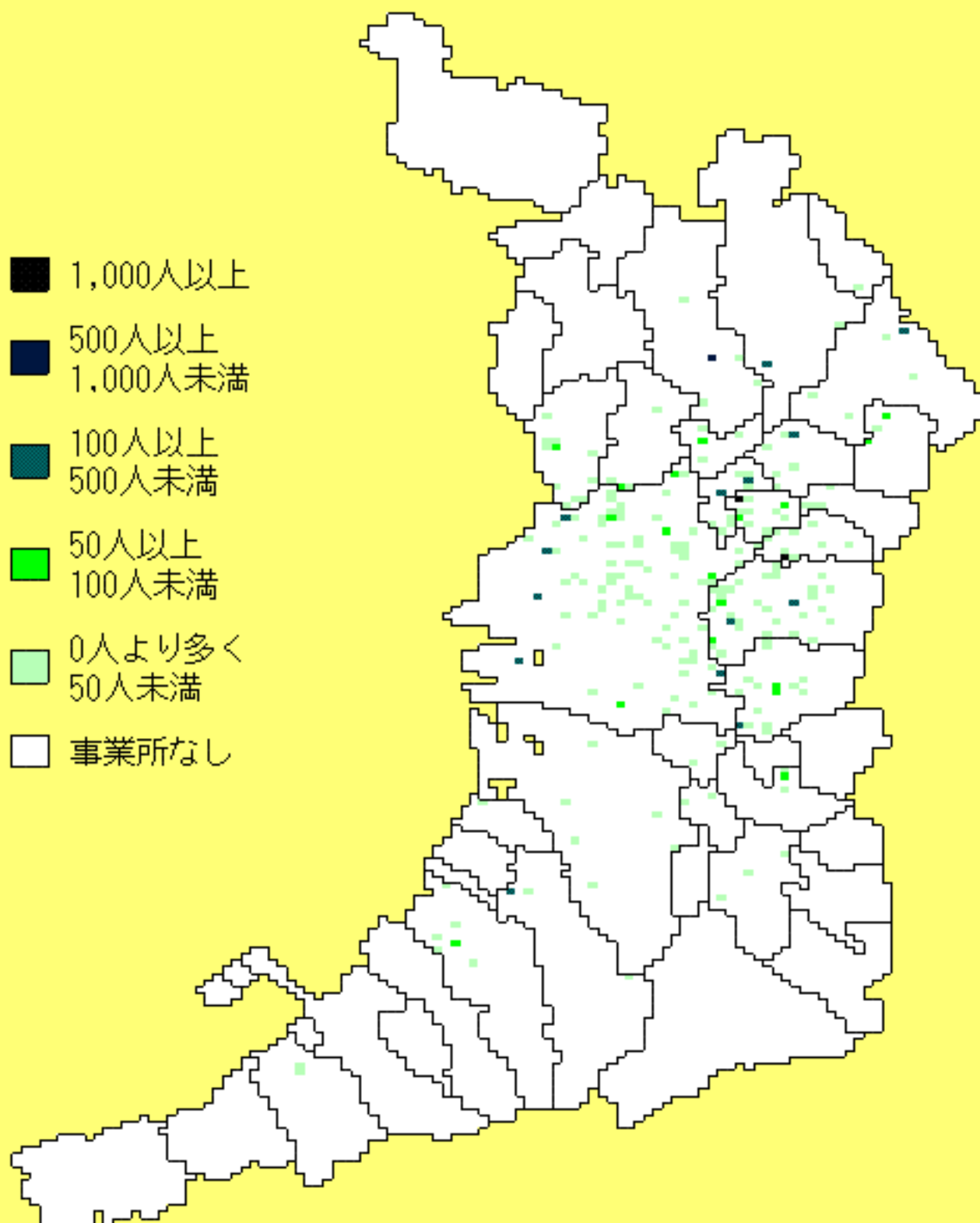
平成18年事業所・企業統計調査  
電気機械器具製造業従業者数



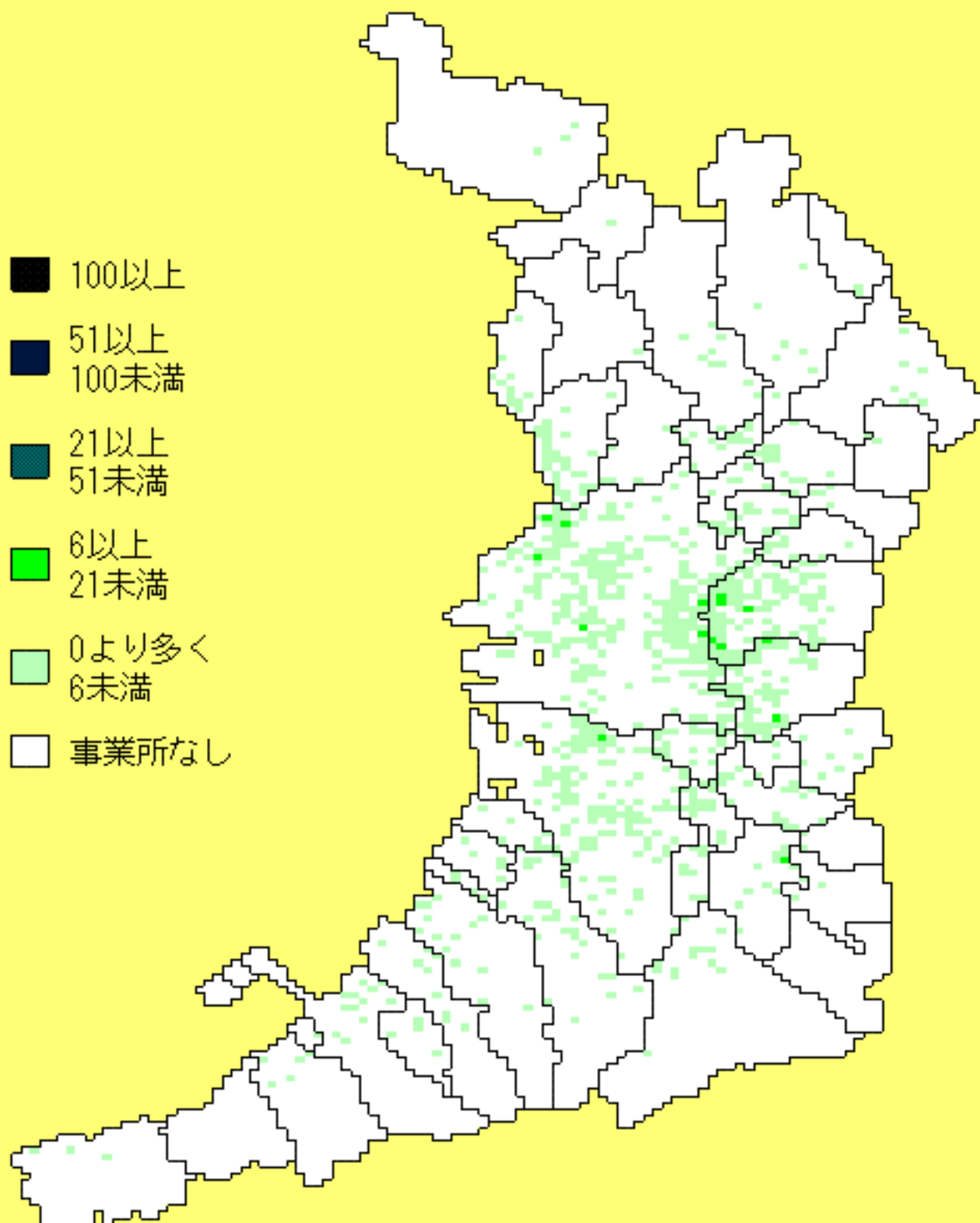
平成18年事業所・企業統計調査  
情報通信機械器具製造業事業所数



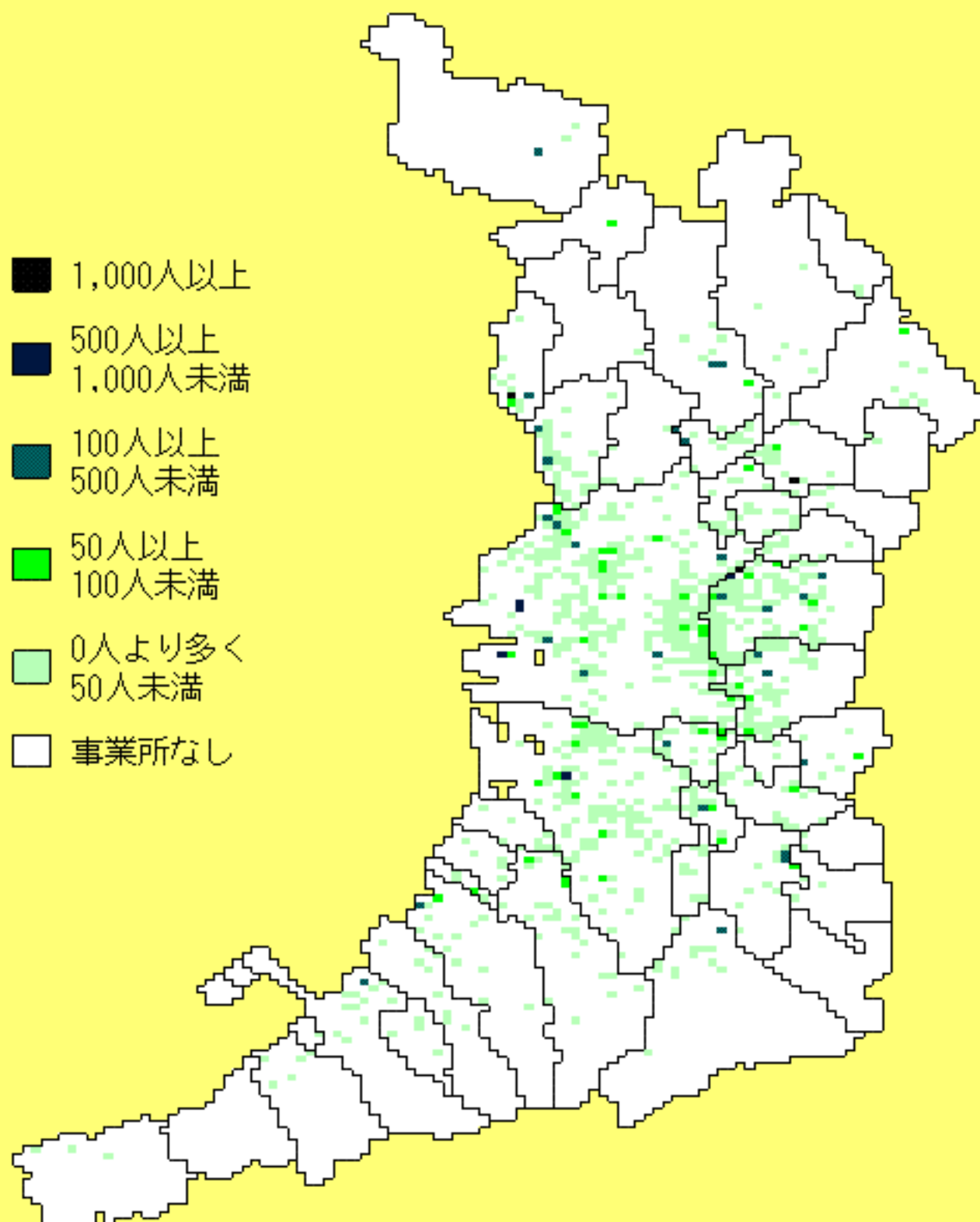
平成18年事業所・企業統計調査  
情報通信機械器具製造業従業者数



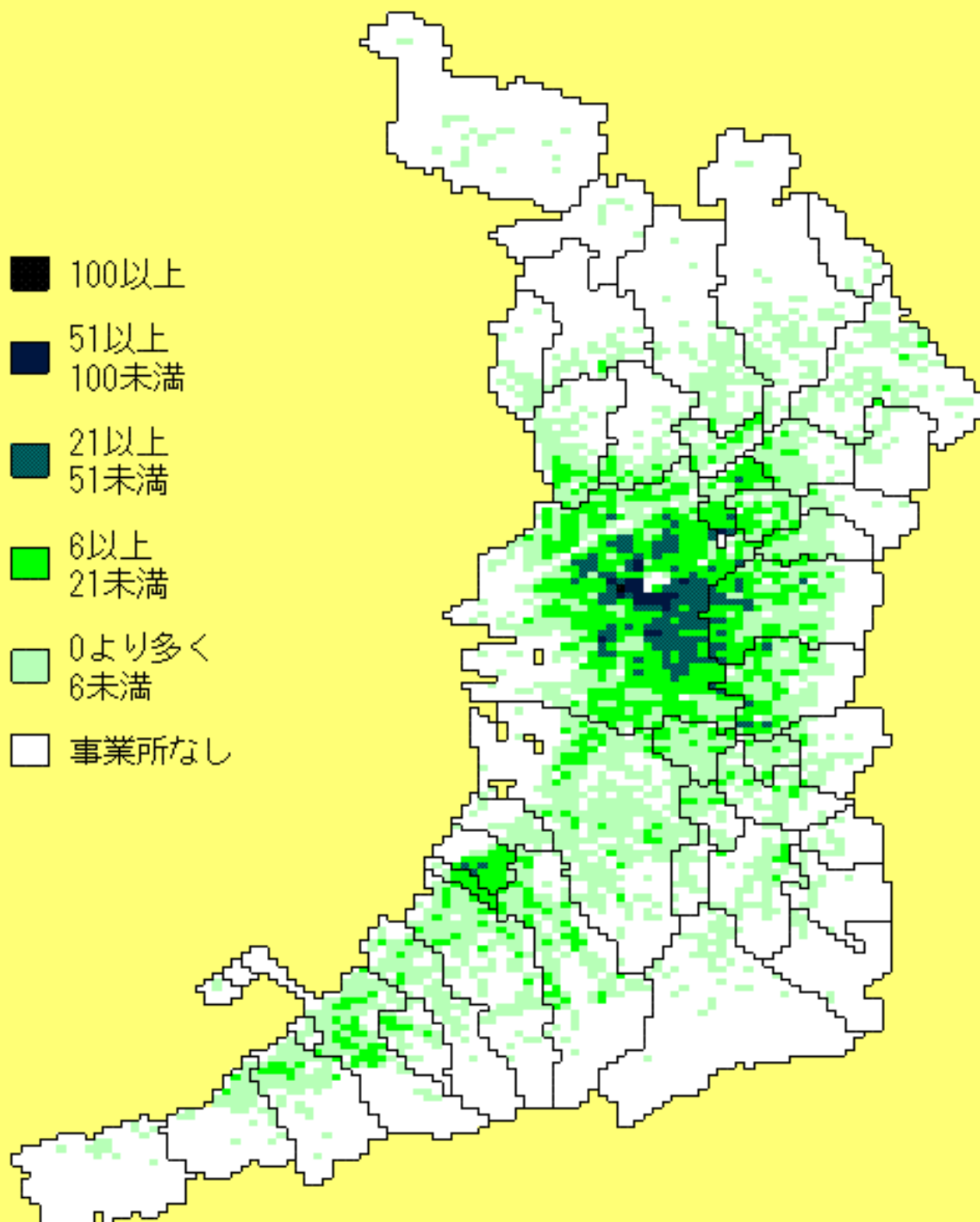
平成18年事業所・企業統計調査  
輸送用機械器具製造業事業所数



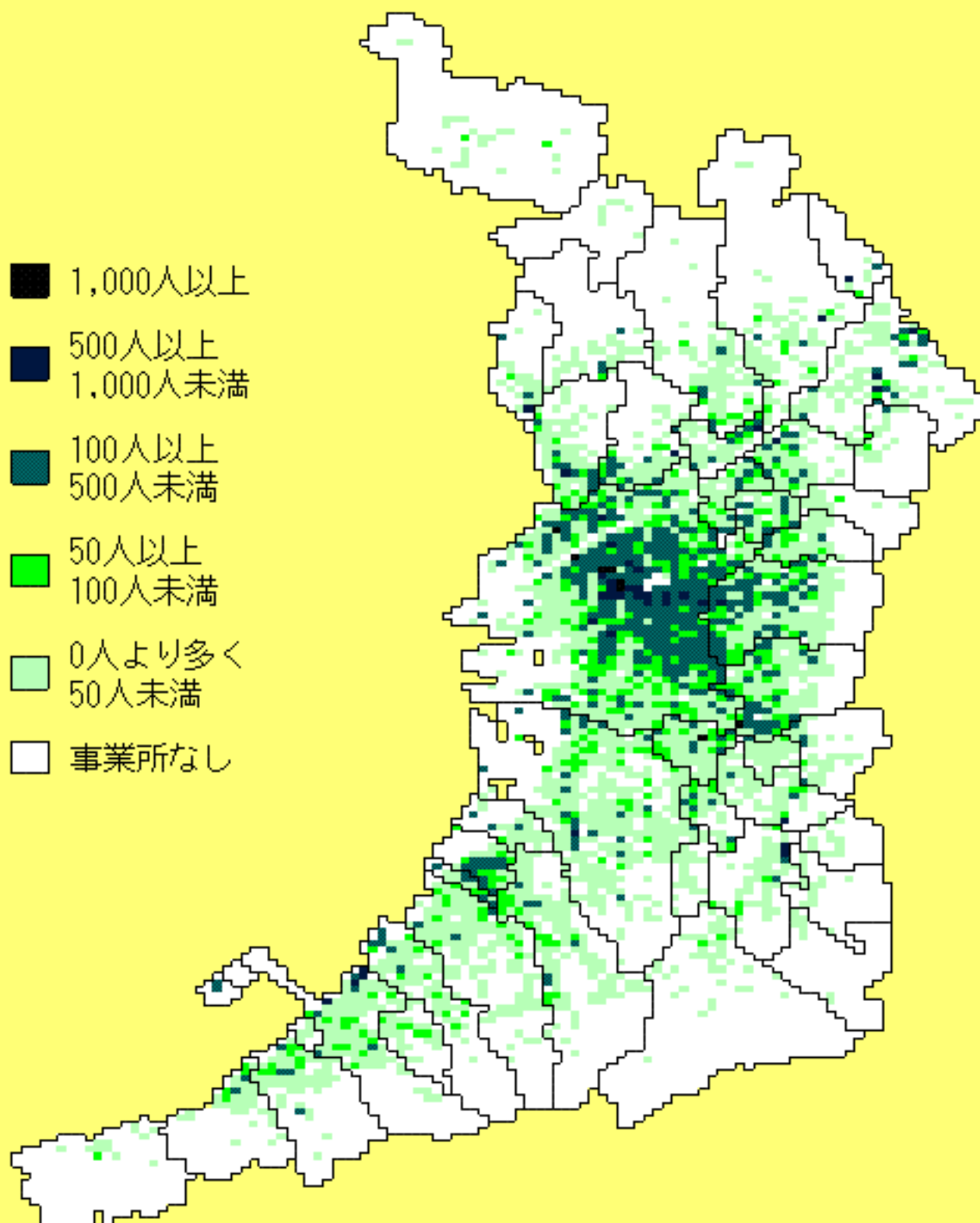
平成18年事業所・企業統計調査  
輸送用機械器具製造業従業者数



平成18年事業所・企業統計調査  
生活関連・その他型産業事業所数

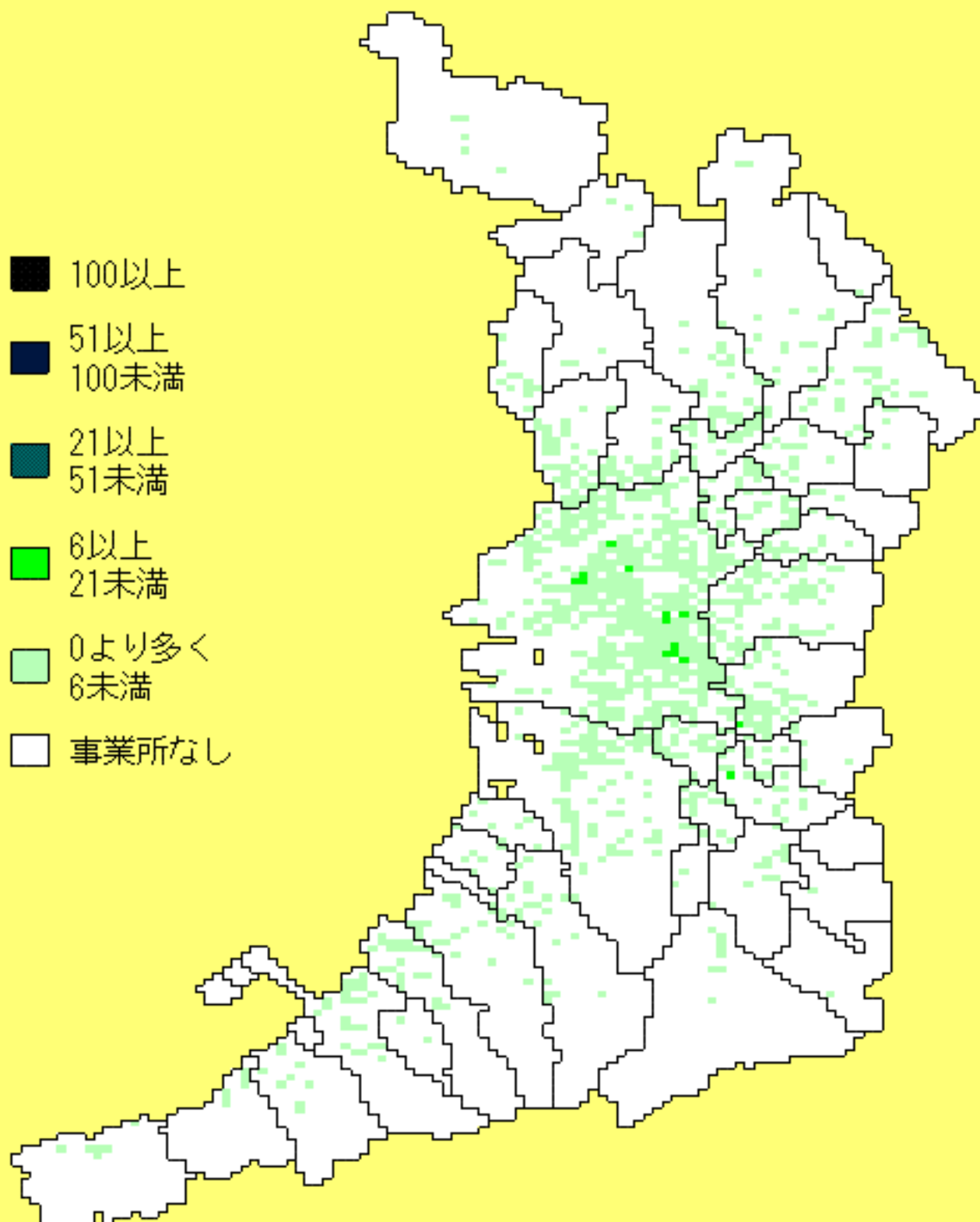


平成18年事業所・企業統計調査  
生活関連・その他型産業従業者数

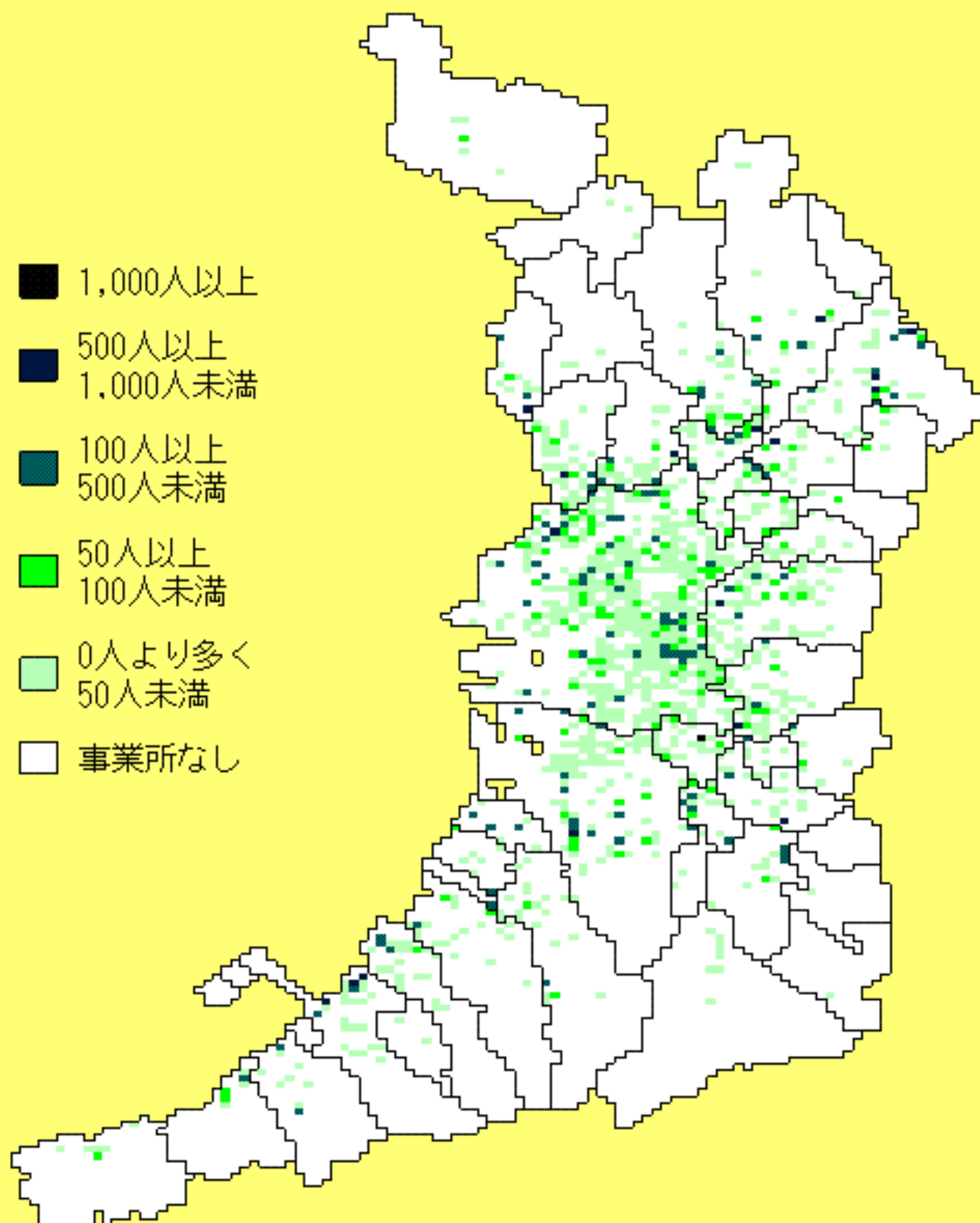




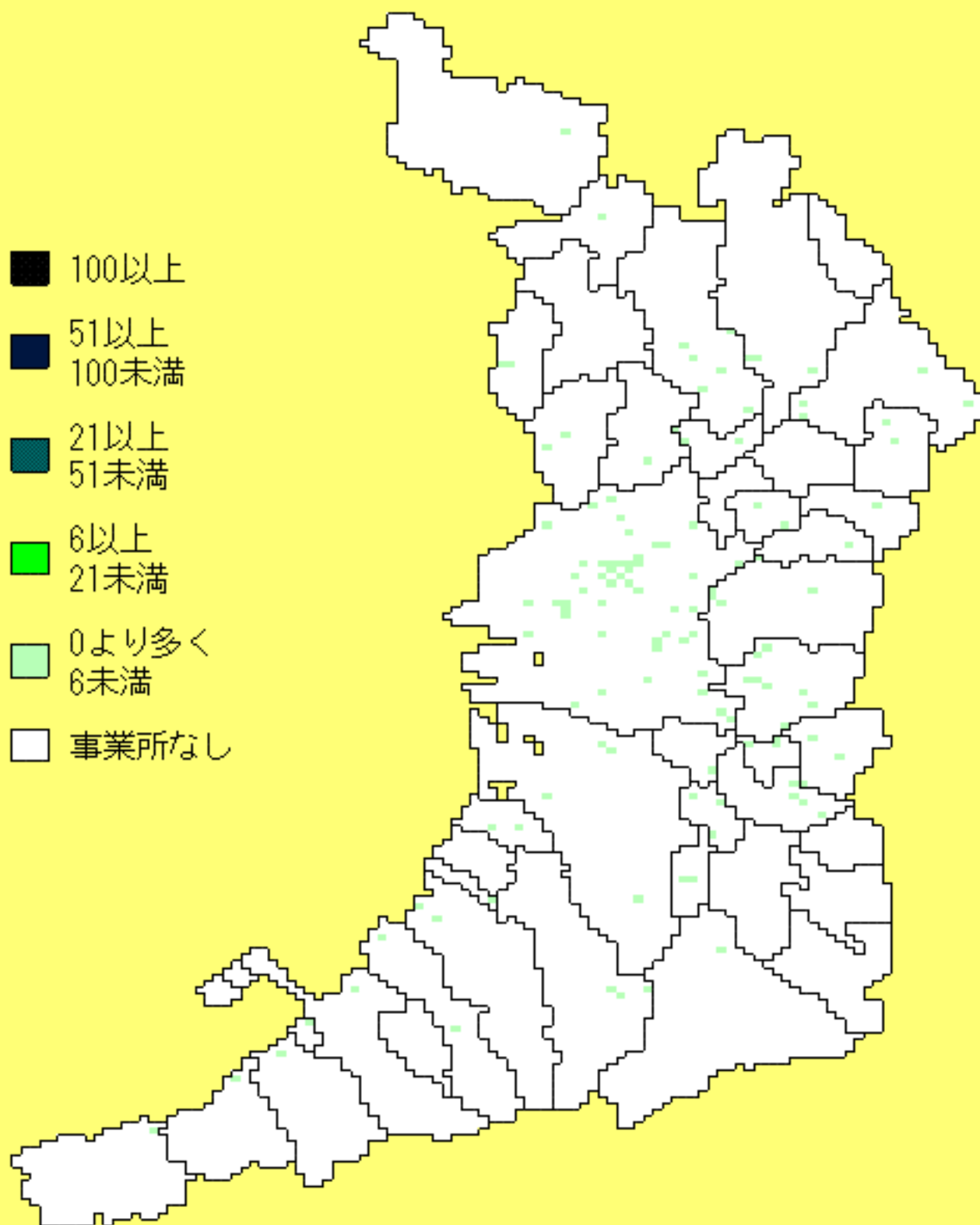
平成18年事業所・企業統計調査  
食料品製造業事業所数



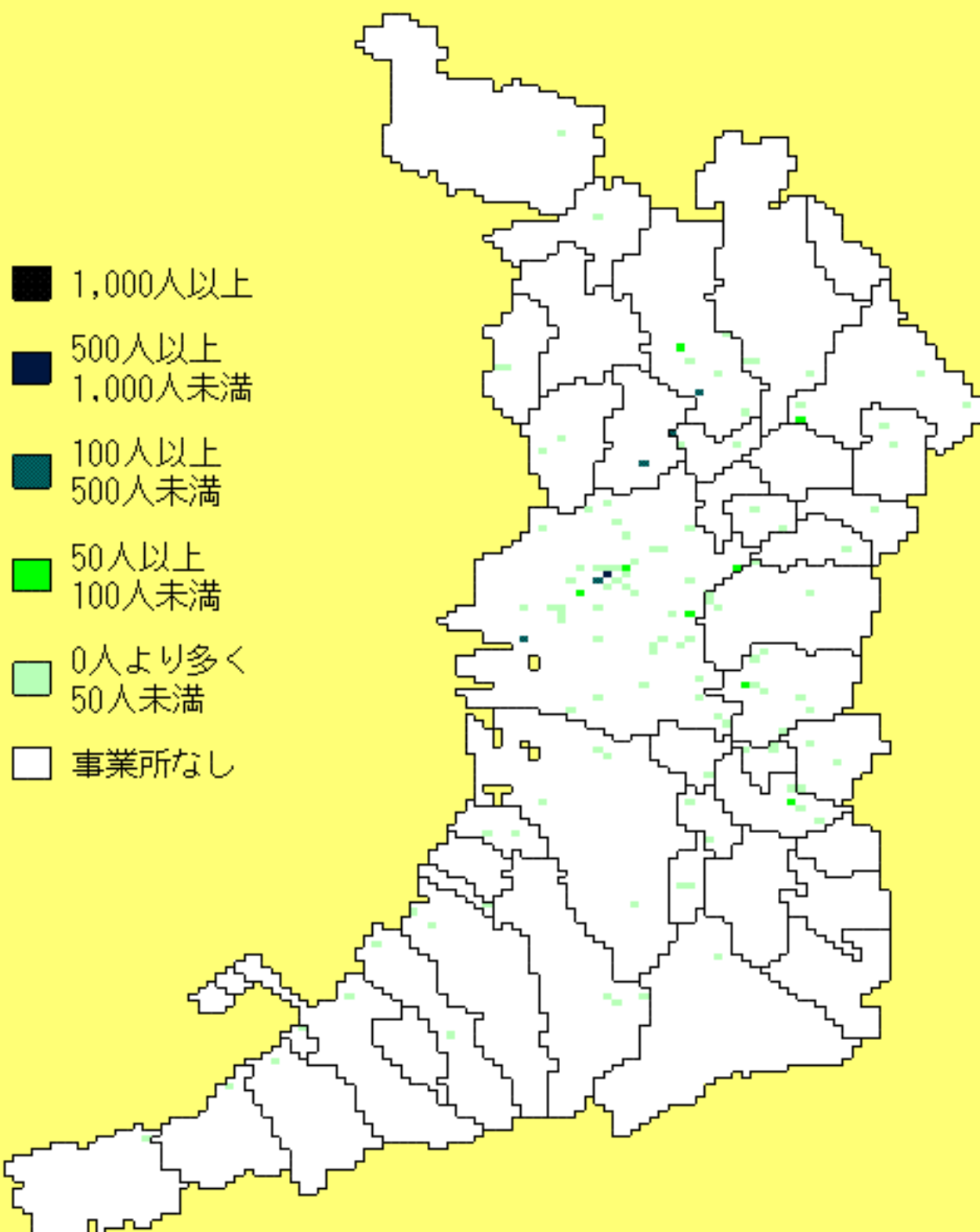
平成18年事業所・企業統計調査  
食料品製造業従業者数



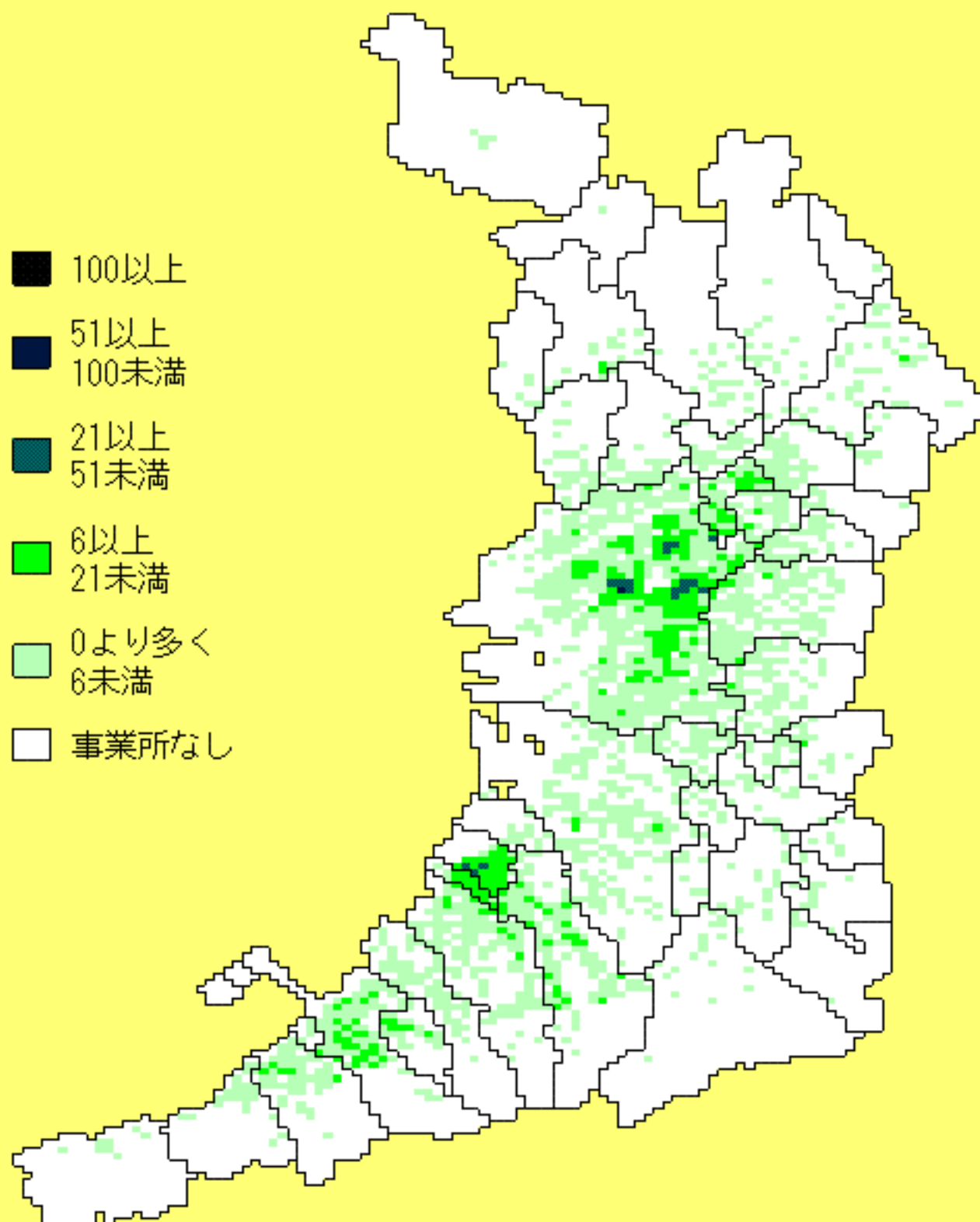
平成18年事業所・企業統計調査  
飲料・たばこ・飼料製造業事業所数



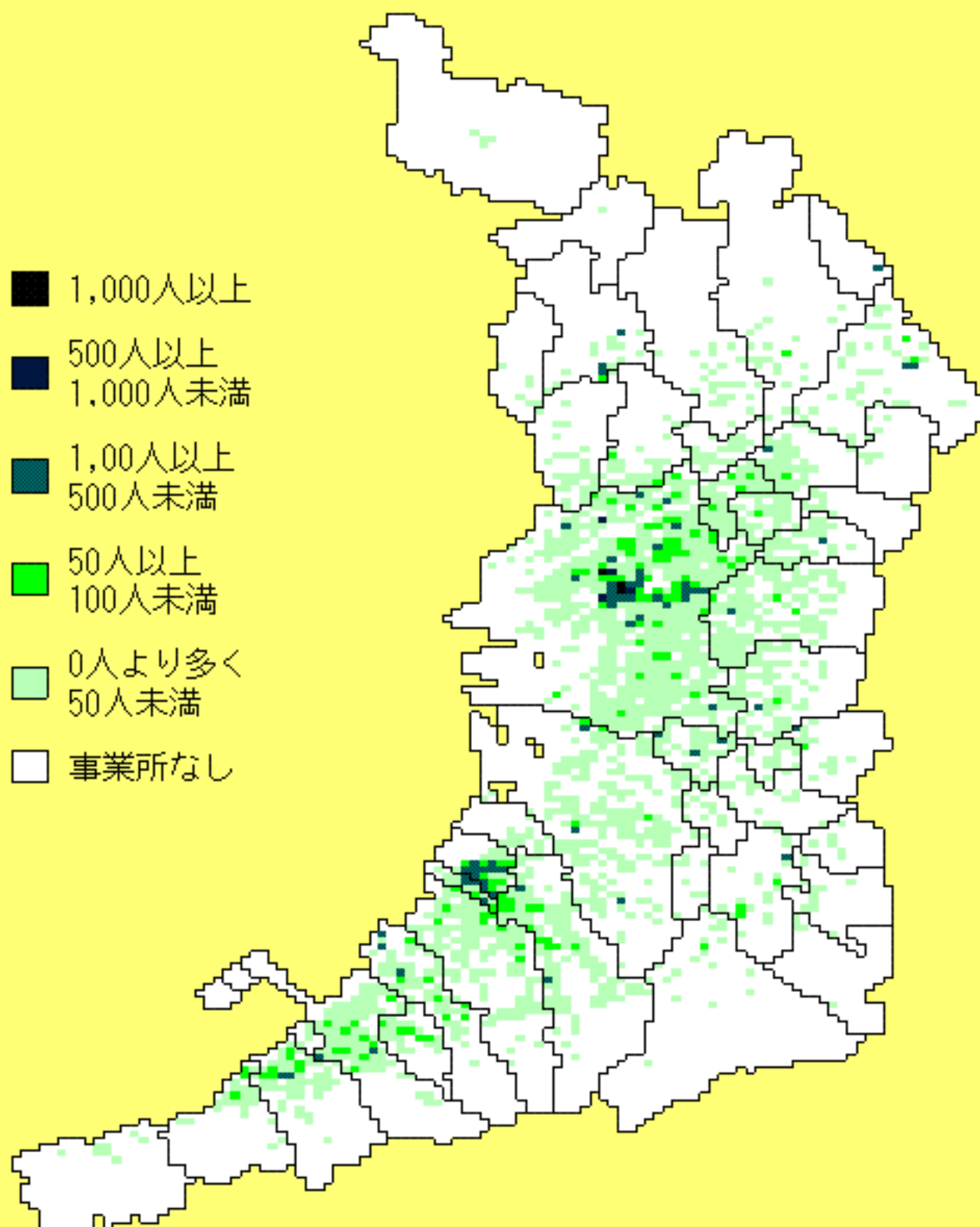
平成18年事業所・企業統計調査  
飲料・たばこ・飼料製造業従業者数



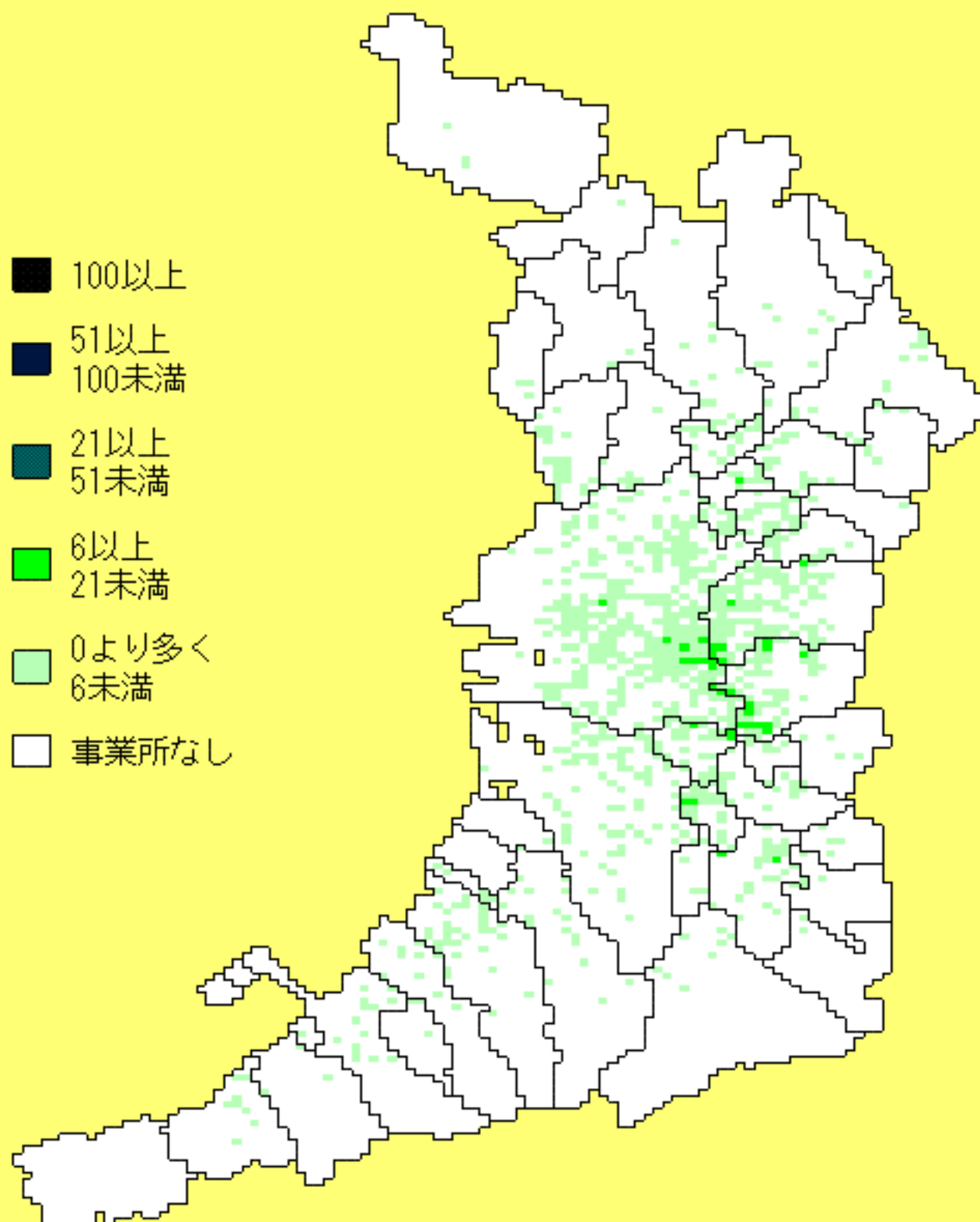
平成18年事業所・企業統計調査  
繊維工業事業所数



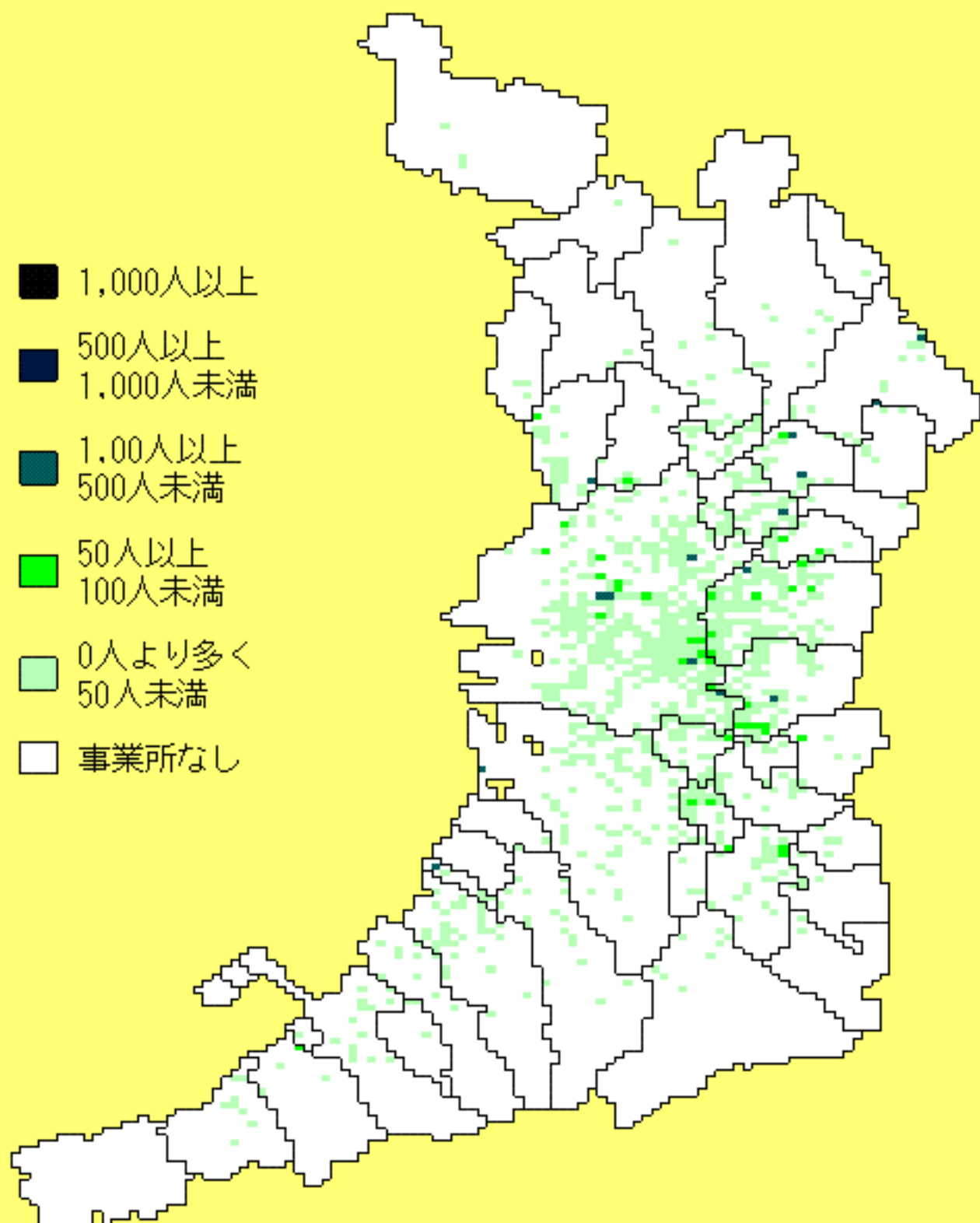
平成18年事業所・企業統計調査  
繊維工業従業者数



平成18年事業所・企業統計調査  
家具・装備品製造業事業所数

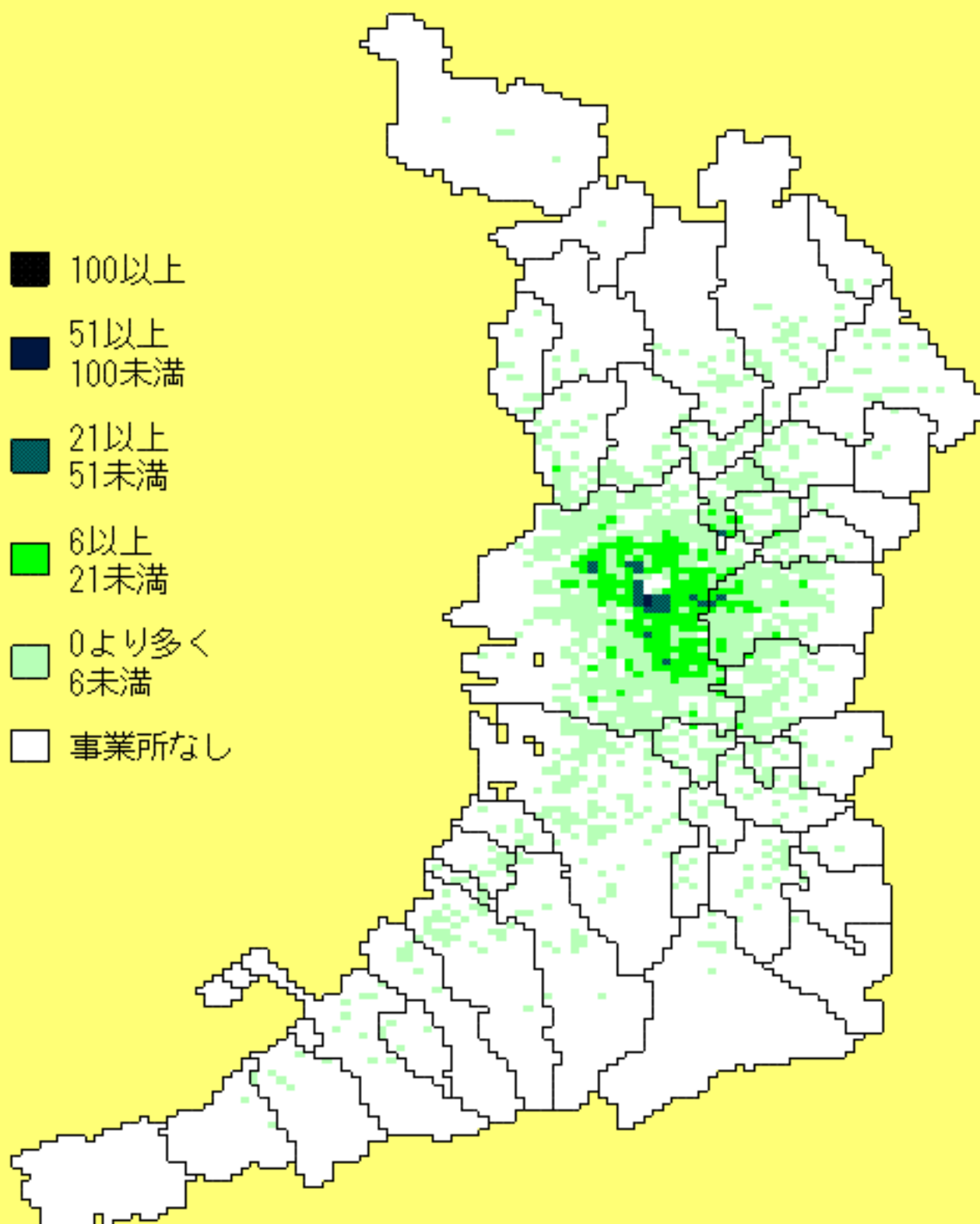


平成18年事業所・企業統計調査  
家具・装備品製造業従業者数

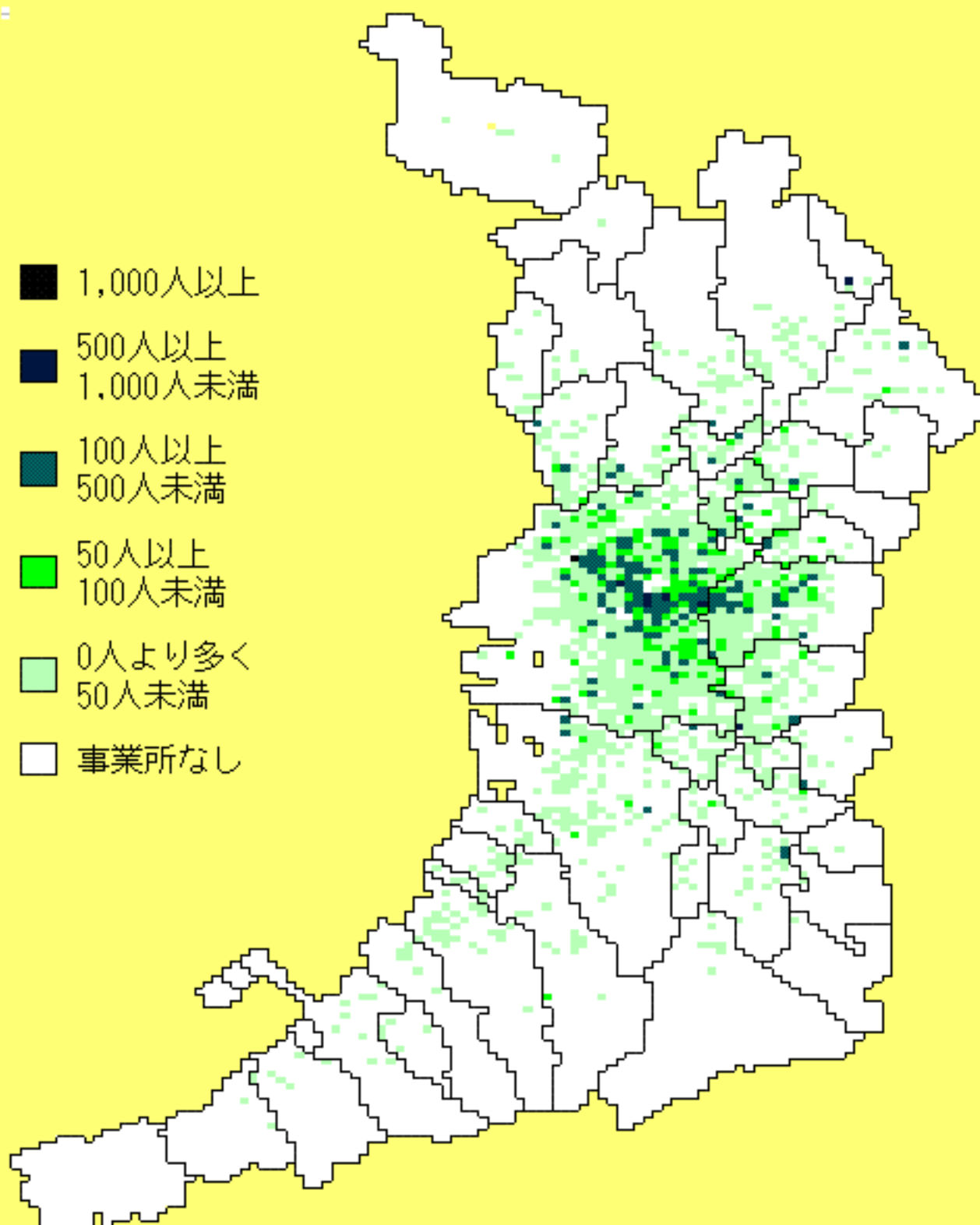




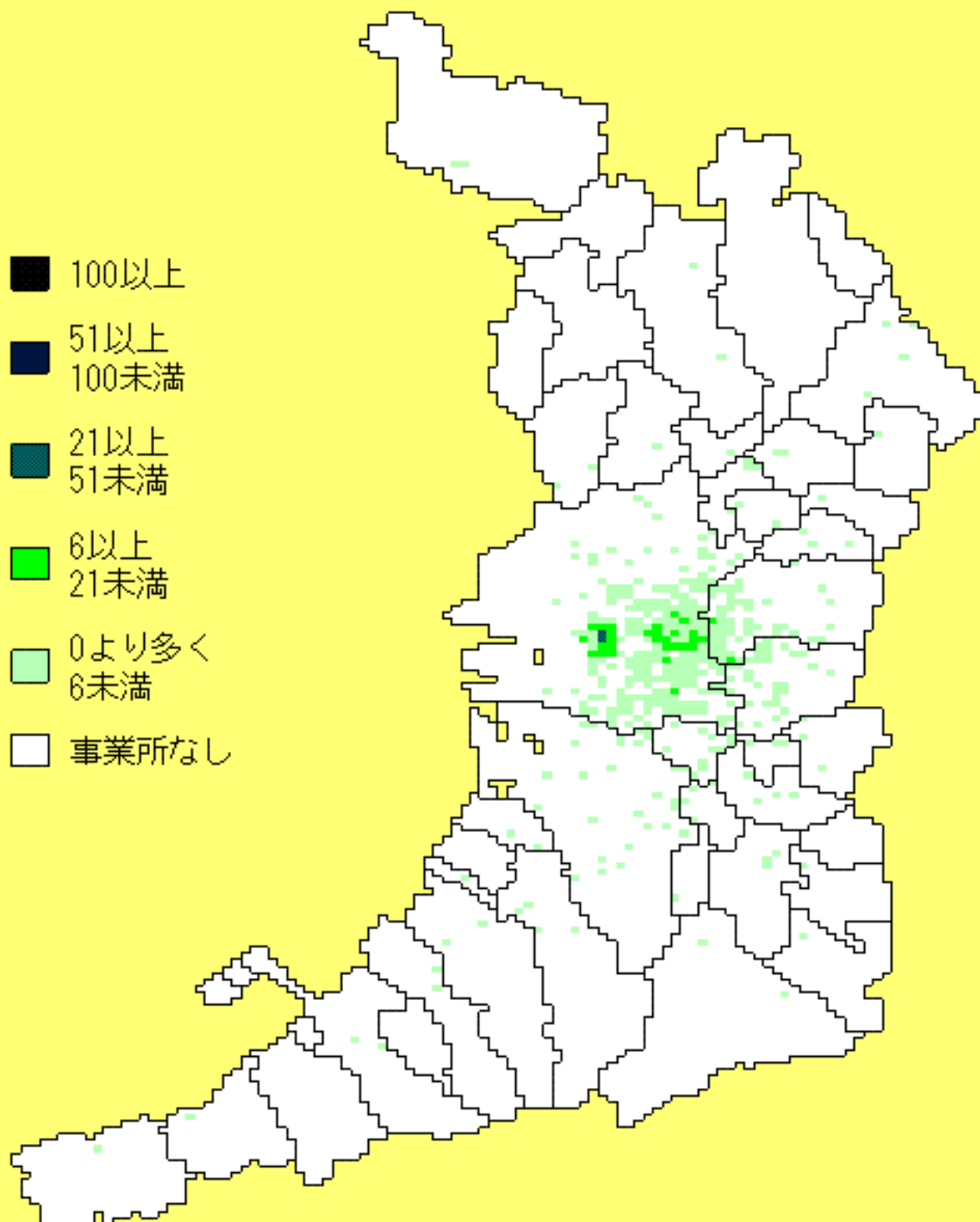
平成18年事業所・企業統計調査  
印刷・同関連業事業所数



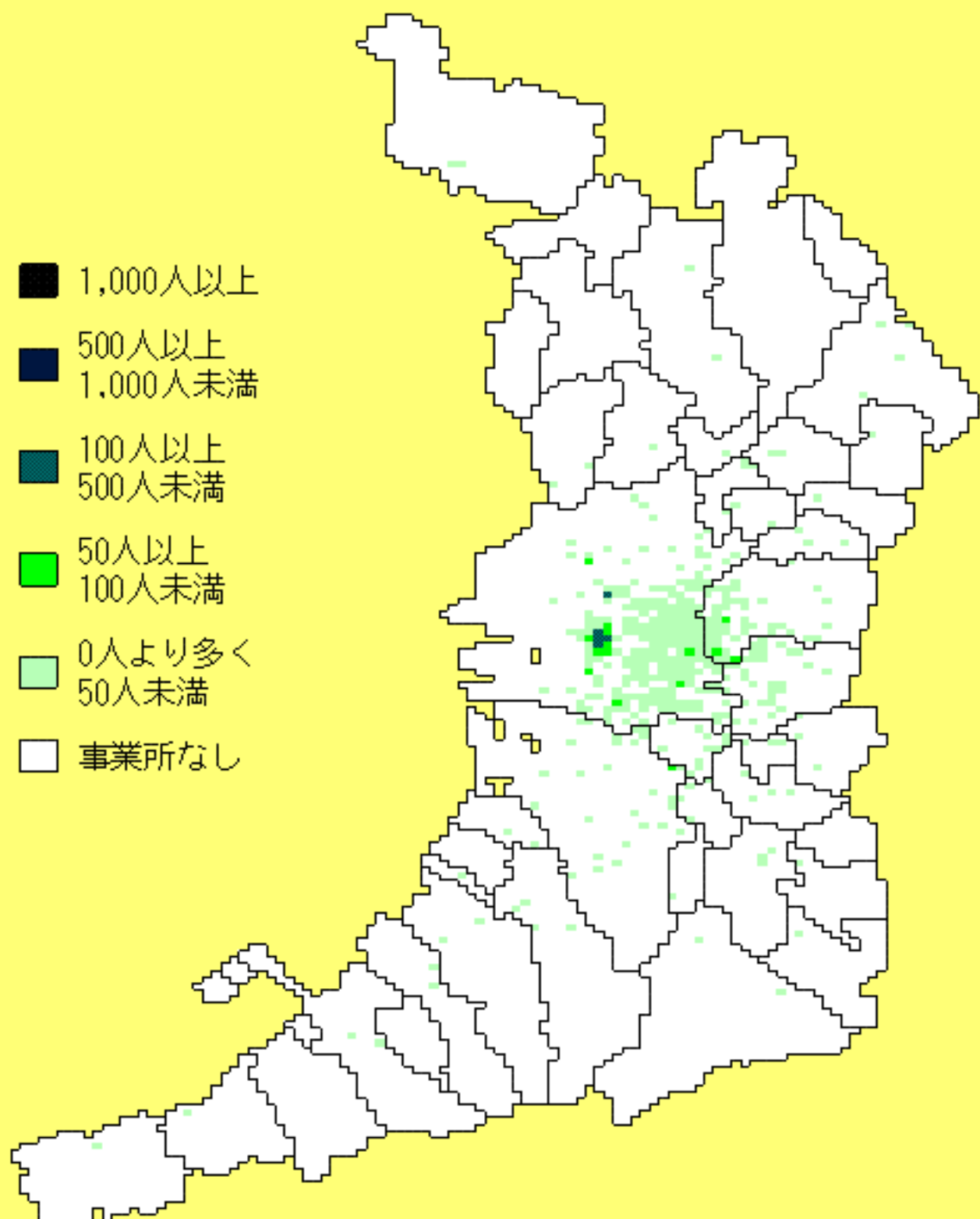
平成18年事業所・企業統計調査  
印刷・同関連業従業者数



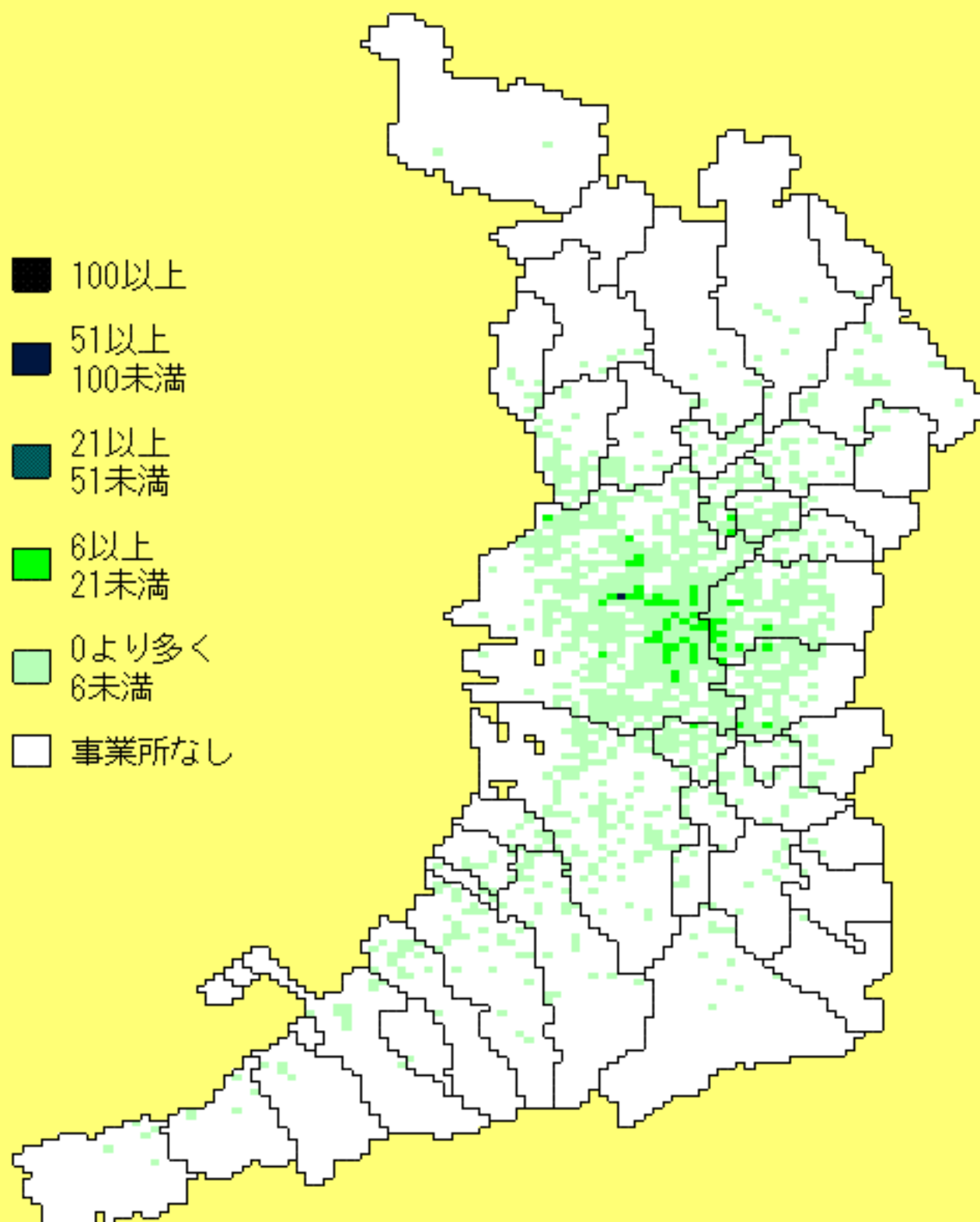
平成18年事業所・企業統計調査  
なめし革・同製品・毛皮製造業事業所数



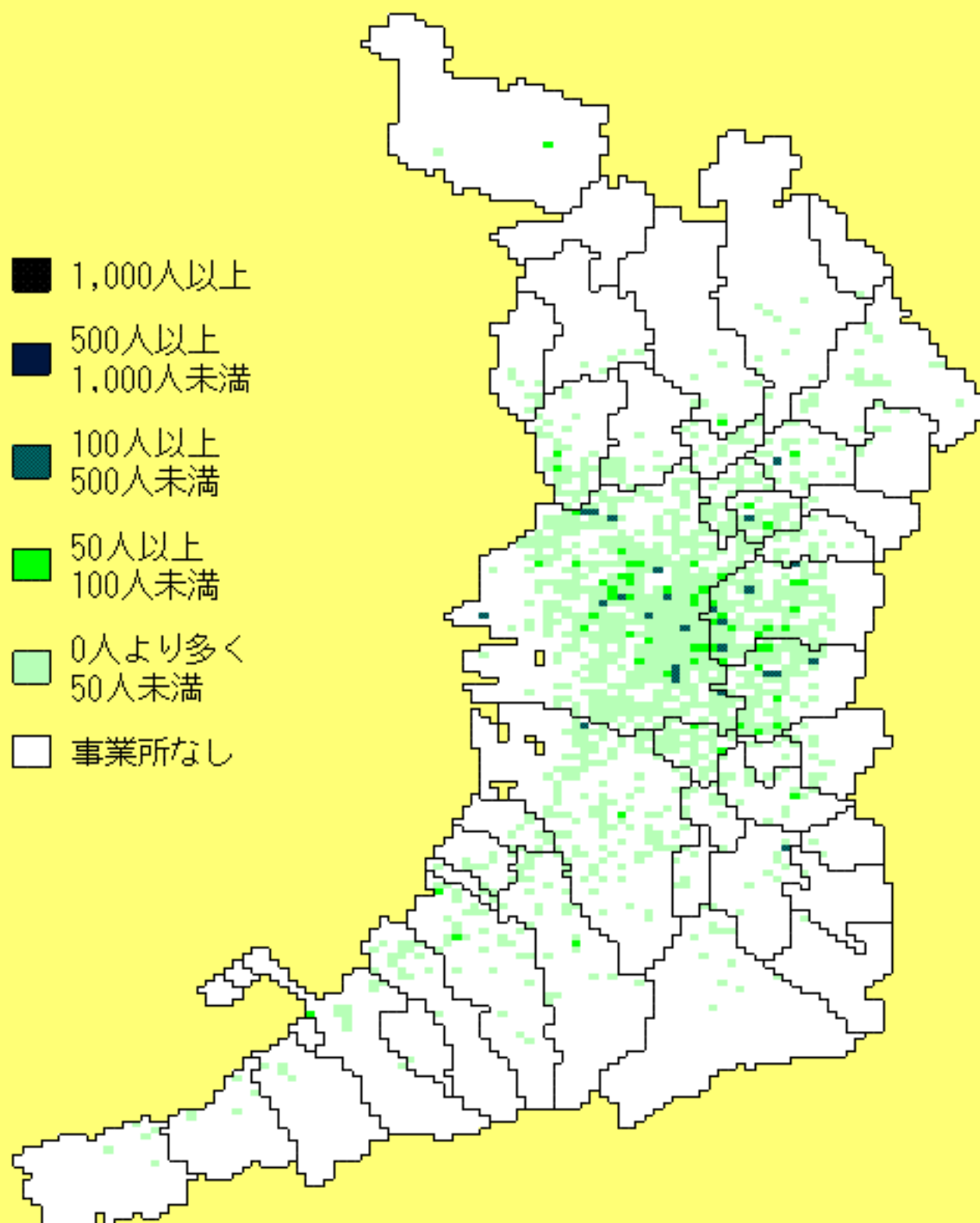
平成18年事業所・企業統計調査  
なめし革・同製品・毛皮製造業従業者数



平成18年事業所・企業統計調査  
その他の製造業事業所数



# 平成18年事業所・企業統計調査 その他の製造業従業者数



### Ⅲ 統計表

#### <統計表について>

- 平成18年に事業所がある、従業者がいる地域メッシュのみを掲載している。  
各階級区分に対応する範囲は、次ページを参照。
  
- 該当市区町村欄に※が付いている地域メッシュは、市区町村の境界にかかる地域メッシュである。  
掲載している市区町村は、「統計に用いる標準地域コード」が最も小さい市区町村を代表として掲載している。

<地域メッシュ別統計表について>

- 平成18年に製造業事業所が存在する2分の1地域メッシュのみを掲載しています。
- 各地域メッシュについて、各項目の数値がどの範囲にあるかを階級区分で示しています。
- 各階級区分に対応する範囲は下に掲載しています。

<各階級区分に対応する範囲>

階級区分	事業所数	従業者数
5	100事業所以上	1,000人以上
4	51事業所以上100事業所未満	500人以上 1000人未満
3	21事業所以上 51事業所未満	100人以上 500人未満
2	6事業所以上 21事業所未満	50人以上 100人未満
1	1事業所以上 6事業所未満	1人以上 50人未満
0	事業所なし	事業所なし

<地域メッシュ別統計表の見方>

地域メッシュ・コード	製造業		基礎素材型産業		加工組立型産業		生活関連・その他型産業		該当市区町村 ※複数にまたがる地区
	事業所	従業者	事業所	従業者	事業所	従業者	事業所	従業者	
513542104	1	1	1	1	0	0	0	0	阪南市
513542111	1	1	1	1	0	0	1	1	※泉南市

【地域メッシュ・コードが513542104と513542111の地域メッシュ】

地域メッシュ・コード513542104

- ・製造業、基礎素材型産業の事業所数は、階級区分1:事業所数が1以上 6未満です。
- ・製造業、基礎素材型産業の従業者数は、階級区分1:従業者数が1人以上 50人未満です。
- ・加工組立型産業、生活関連その他型産業は、階級区分0:事業所なしです。
- ・加工組立型産業、生活関連その他型産業は、階級区分0:従業者なしです。
- ・該当市区町村は阪南市です。
- ・※地域メッシュ・コード513542111の該当市町村は泉南市以外の市区町村にもまたがっています。

<産業3類型別の区分>

製造業	基礎素材型産業	加工組立型産業	生活関連・その他型産業
	木材・木製品製造業 パルプ・紙・紙加工品製造業 化学工業 石油・石炭製品製造業 プラスチック製品製造業 ゴム製品製造業 窯業・土石製品製造業 鉄鋼業 非鉄金属製造業 金属製品製造業	はん用機械器具製造業 生産用機械器具製造業 業務用機械器具製造業 電子部品・デバイス・電子回路製造業 電気機械器具製造業 情報通信機械器具製造業 輸送用機械器具製造業	食料品製造業 飲料・たばこ・飼料製造業 繊維工業 家具・装備品製造業 印刷・同関連業 なめし革・同製品・毛皮製造業



地域メッシュ・コード	製造業		基礎素材型産業		加工組立型産業		生活関連・その他型産業		該当市区町村 ※複数にまたがる地区
	事業所	従業者	事業所	従業者	事業所	従業者	事業所	従業者	
513530881	1	1	0	0	1	1	0	0	泉南郡岬町
513530892	1	1	1	1	0	0	1	1	泉南郡岬町
513531421	1	1	1	1	0	0	0	0	泉南郡岬町
513531423	1	1	1	1	0	0	0	0	泉南郡岬町
513531714	1	2	0	0	0	0	1	2	泉南郡岬町
513531723	1	1	0	0	1	1	0	0	泉南郡岬町
513531724	1	1	0	0	0	0	1	1	泉南郡岬町
513531742	1	1	0	0	0	0	1	1	泉南郡岬町
513531743	1	1	1	1	0	0	0	0	泉南郡岬町
513531744	1	1	1	1	0	0	0	0	泉南郡岬町
513531801	1	2	1	1	1	1	0	0	泉南郡岬町
513531802	1	3	0	0	1	3	0	0	泉南郡岬町
513531811	1	1	1	1	0	0	1	1	泉南郡岬町
513531812	1	1	0	0	0	0	1	1	泉南郡岬町
513531814	1	1	0	0	0	0	1	1	泉南郡岬町
513531821	1	1	0	0	0	0	1	1	泉南郡岬町
513531823	1	1	0	0	0	0	1	1	泉南郡岬町
513531842	1	1	1	1	0	0	0	0	泉南郡岬町
513531891	1	1	1	1	0	0	0	0	阪南市
513531893	1	1	0	0	0	0	1	1	阪南市
513531934	1	1	0	0	0	0	1	1	泉南郡岬町
513531941	1	1	0	0	0	0	1	1	泉南郡岬町
513531943	1	1	1	1	0	0	0	0	泉南郡岬町
513531944	1	1	0	0	0	0	1	1	泉南郡岬町
513531954	1	1	1	1	0	0	0	0	阪南市
513531993	1	1	0	0	1	1	0	0	阪南市
513532734	1	1	0	0	0	0	1	1	泉南市
513532813	1	1	0	0	0	0	1	1	阪南市
513532912	1	1	0	0	0	0	1	1	阪南市
513532941	1	1	0	0	0	0	1	1	泉南市
513541032	1	1	0	0	0	0	1	1	泉南郡岬町
513541063	1	1	0	0	0	0	1	1	阪南市
513541064	1	1	0	0	0	0	1	1	阪南市
513541073	1	1	1	1	0	0	0	0	阪南市
513541162	1	1	1	1	0	0	1	1	阪南市
513541171	1	3	1	1	1	3	0	0	阪南市
513541172	1	1	1	1	0	0	0	0	阪南市
513541174	1	1	1	1	0	0	0	0	阪南市
513541181	1	1	0	0	1	1	0	0	阪南市
513541183	1	1	0	0	0	0	1	1	阪南市
513541184	1	1	0	0	0	0	1	1	阪南市
513541191	1	1	0	0	1	1	1	1	阪南市
513541192	2	1	1	1	1	1	1	1	阪南市
513541193	1	1	0	0	0	0	1	1	阪南市
513541194	1	2	1	1	0	0	1	1	阪南市
513541281	1	1	0	0	0	0	1	1	阪南市
513541282	1	3	0	0	1	2	1	2	阪南市
513541284	2	2	0	0	0	0	2	2	阪南市
513541291	1	1	0	0	0	0	1	1	阪南市
513541292	1	1	0	0	1	1	1	1	阪南市
513541293	1	3	1	1	1	1	1	3	阪南市
513541294	1	3	1	1	1	3	1	1	阪南市
513541391	1	1	0	0	1	1	1	1	阪南市
513541392	2	1	0	0	1	1	1	1	阪南市
513541393	2	1	0	0	0	0	2	1	阪南市
513541394	1	3	1	1	1	1	1	3	阪南市
513541492	1	2	0	0	0	0	1	2	阪南市
513541494	1	2	0	0	0	0	1	2	阪南市
513542001	1	1	1	1	0	0	1	1	阪南市
513542011	1	1	0	0	0	0	1	1	阪南市
513542013	1	1	0	0	0	0	1	1	阪南市
513542033	1	1	0	0	0	0	1	1	泉南市
513542094	1	1	1	1	0	0	0	0	泉佐野市
513542101	1	1	1	1	0	0	0	0	阪南市
513542102	1	1	1	1	1	1	1	1	阪南市
513542103	1	1	1	1	0	0	1	1	阪南市
513542104	1	1	1	1	0	0	0	0	阪南市
513542111	1	1	1	1	0	0	1	1	※泉南市
513542114	1	1	0	0	0	0	1	1	泉南市
513542122	1	3	0	0	0	0	1	3	泉南市
513542124	1	1	0	0	0	0	1	1	泉南市
513542131	1	1	1	1	0	0	1	1	泉南市
513542144	1	1	1	1	0	0	0	0	泉南市
513542201	1	1	1	1	0	0	1	1	阪南市
513542203	1	1	1	1	1	1	1	1	阪南市
513542204	1	1	1	1	0	0	1	1	泉南市
513542212	1	1	1	1	0	0	1	1	泉南市

地域メッシュ・コード	製造業		基礎素材型産業		加工組立型産業		生活関連・その他型産業		該当市区町村 ※複数にまたがる地区
	事業所	従業者	事業所	従業者	事業所	従業者	事業所	従業者	
513542213	1	1	0	0	1	1	0	0	泉南市
513542223	1	1	0	0	0	0	1	1	泉南市
513542224	1	1	1	1	0	0	1	1	泉南市
513542234	1	1	0	0	0	0	1	1	泉南市
513542292	1	1	1	1	0	0	1	1	泉佐野市
513542293	1	1	0	0	0	0	1	1	泉佐野市
513542294	1	1	0	0	0	0	1	1	泉佐野市
513542301	1	1	1	1	0	0	1	1	※泉南市
513542302	1	1	1	1	0	0	1	1	泉南市
513542303	1	3	1	3	1	1	1	1	泉南市
513542304	2	2	1	1	0	0	1	1	泉南市
513542311	1	1	0	0	1	1	1	1	泉南市
513542312	1	1	0	0	0	0	1	1	泉南市
513542313	1	1	1	1	0	0	1	1	泉南市
513542314	1	1	0	0	0	0	1	1	泉南市
513542321	2	1	1	1	1	1	1	1	泉南市
513542322	1	1	0	0	0	0	1	1	泉南市
513542323	2	1	1	1	1	1	2	1	泉南市
513542324	1	2	1	2	0	0	1	1	泉南市
513542331	1	1	0	0	0	0	1	1	泉南市
513542332	1	1	1	1	0	0	1	1	泉南市
513542333	1	1	0	0	1	1	1	1	泉南市
513542334	1	1	1	1	0	0	1	1	泉南市
513542341	1	1	0	0	0	0	1	1	泉南市
513542343	1	1	0	0	0	0	1	1	泉南市
513542344	2	1	0	0	0	0	2	1	泉南市
513542384	1	1	1	1	0	0	0	0	泉佐野市
513542401	2	4	1	4	0	0	1	1	泉南市
513542402	2	3	1	1	0	0	2	2	泉南市
513542403	2	2	1	2	0	0	1	1	※泉南市
513542404	2	2	1	1	1	1	1	1	泉南市
513542411	2	2	0	0	1	1	2	2	泉南市
513542412	2	3	1	1	1	1	2	3	泉南市
513542413	2	2	1	1	1	1	2	2	泉南市
513542414	2	2	1	1	1	1	2	1	泉南市
513542421	2	3	1	1	0	0	2	3	泉南市
513542422	1	1	0	0	1	1	1	1	泉南市
513542423	1	1	0	0	0	0	1	1	泉南市
513542424	2	3	1	1	1	1	2	2	泉南市
513542432	1	1	1	1	0	0	1	1	泉南市
513542434	1	1	0	0	1	1	0	0	泉南市
513542441	1	1	0	0	0	0	1	1	泉南市
513542443	1	1	1	1	0	0	1	1	泉南市
513542444	1	1	0	0	1	1	0	0	泉南市
513542453	2	2	1	1	0	0	1	1	※泉佐野市
513542454	2	2	1	1	0	0	2	2	泉佐野市
513542463	2	1	1	1	0	0	1	1	泉佐野市
513542464	2	1	0	0	0	0	2	1	泉佐野市
513542473	1	1	1	1	1	1	1	1	泉佐野市
513542481	1	1	0	0	0	0	1	1	泉佐野市
513542482	1	1	1	1	0	0	1	1	泉佐野市
513542483	1	1	0	0	0	0	1	1	泉佐野市
513542502	1	3	1	3	1	3	0	0	泉南市
513542511	1	2	1	2	0	0	1	1	泉南市
513542512	1	1	1	1	0	0	1	1	泉南市
513542514	1	3	0	0	1	2	1	1	泉南市
513542521	1	1	1	1	0	0	1	1	泉南市
513542522	1	3	1	1	1	1	1	2	泉南市
513542523	2	2	1	1	1	1	1	2	泉南市
513542524	1	2	0	0	1	1	1	1	泉南市
513542531	1	1	1	1	0	0	1	1	※泉佐野市
513542532	1	1	1	1	0	0	1	1	泉南市
513542533	1	1	1	1	1	1	1	1	※泉佐野市
513542534	2	3	1	1	0	0	2	3	※泉佐野市
513542541	1	1	0	0	0	0	1	1	泉南市
513542542	2	1	1	1	0	0	2	1	※泉佐野市
513542543	1	1	0	0	0	0	1	1	※泉佐野市
513542544	1	1	1	1	0	0	1	1	※泉佐野市
513542552	2	2	1	1	1	1	2	1	※泉佐野市
513542553	1	1	1	1	0	0	1	1	泉佐野市
513542554	1	1	0	0	0	0	1	1	泉佐野市
513542561	2	1	0	0	0	0	2	1	泉佐野市
513542562	2	1	0	0	0	0	2	1	泉佐野市
513542563	2	2	0	0	0	0	2	2	泉佐野市
513542564	2	1	1	1	0	0	2	1	泉佐野市
513542571	2	1	0	0	0	0	2	1	泉佐野市
513542572	1	1	0	0	1	1	1	1	泉佐野市

地域メッシュ・コード	製造業		基礎素材型産業		加工組立型産業		生活関連・その他型産業		該当市区町村 ※複数にまたがる地区
	事業所	従業者	事業所	従業者	事業所	従業者	事業所	従業者	
513542573	1	1	1	1	0	0	1	1	泉佐野市
513542582	1	1	0	0	1	1	1	1	泉南郡熊取町
513542583	1	1	0	0	0	0	1	1	泉南郡熊取町
513542584	1	1	1	1	0	0	0	0	泉南郡熊取町
513542591	1	1	0	0	0	0	1	1	泉南郡熊取町
513542612	2	3	1	1	0	0	1	3	泉南市
513542621	1	3	0	0	1	1	1	2	泉南市
513542622	1	2	0	0	0	0	1	2	※泉南市
513542623	1	1	0	0	1	1	1	1	泉南市
513542624	1	1	0	0	0	0	1	1	泉南郡田尻町
513542632	1	1	1	1	0	0	1	1	※泉佐野市
513542633	1	1	1	1	0	0	0	0	泉南郡田尻町
513542634	1	1	1	1	1	1	0	0	※泉南郡田尻町
513542641	1	1	0	0	0	0	1	1	泉佐野市
513542642	1	3	1	1	1	1	1	2	泉佐野市
513542643	1	1	0	0	0	0	1	1	泉佐野市
513542644	2	1	1	1	1	1	2	1	泉佐野市
513542651	2	2	1	1	1	1	2	2	泉佐野市
513542652	2	1	0	0	0	0	2	1	泉佐野市
513542653	2	2	1	1	2	1	2	1	泉佐野市
513542654	2	1	1	1	1	1	1	1	泉佐野市
513542661	1	1	1	1	1	1	1	1	泉佐野市
513542662	2	3	1	1	0	0	2	3	泉佐野市
513542663	1	1	0	0	0	0	1	1	泉佐野市
513542664	2	2	1	1	1	1	1	2	泉佐野市
513542671	2	2	1	1	0	0	2	1	泉佐野市
513542674	1	4	1	4	0	0	0	0	泉南郡熊取町
513542681	1	1	0	0	1	1	1	1	泉南郡熊取町
513542682	1	1	0	0	0	0	1	1	泉南郡熊取町
513542683	1	1	0	0	0	0	1	1	泉南郡熊取町
513542693	1	1	1	1	0	0	0	0	泉南郡熊取町
513542694	1	1	0	0	0	0	1	1	泉南郡熊取町
513542722	1	3	1	1	1	3	1	1	泉南郡田尻町
513542731	1	1	0	0	0	0	1	1	泉南郡田尻町
513542732	1	1	1	1	1	1	0	0	※泉佐野市
513542733	1	1	0	0	0	0	1	1	泉南郡田尻町
513542734	1	1	0	0	0	0	1	1	※泉佐野市
513542741	1	1	0	0	1	1	1	1	泉佐野市
513542742	2	2	1	1	1	1	2	1	泉佐野市
513542743	1	1	0	0	1	1	1	1	泉佐野市
513542744	1	1	1	1	1	1	1	1	泉佐野市
513542751	1	1	0	0	1	1	1	1	泉佐野市
513542752	2	1	0	0	0	0	2	1	泉佐野市
513542753	2	3	1	1	1	1	2	2	泉佐野市
513542754	2	2	1	1	1	1	2	1	泉佐野市
513542761	2	3	0	0	1	1	2	2	泉佐野市
513542762	1	1	0	0	0	0	1	1	泉佐野市
513542763	1	1	0	0	0	0	1	1	泉佐野市
513542764	1	1	1	1	0	0	0	0	※泉佐野市
513542771	1	1	0	0	0	0	1	1	泉南郡熊取町
513542772	2	1	1	1	1	1	1	1	泉南郡熊取町
513542773	1	1	0	0	0	0	1	1	泉南郡熊取町
513542774	2	1	1	1	0	0	2	1	泉南郡熊取町
513542781	1	1	0	0	0	0	1	1	泉南郡熊取町
513542783	2	2	1	1	1	1	2	2	泉南郡熊取町
513542784	2	2	0	0	1	1	2	2	泉南郡熊取町
513542791	1	2	0	0	0	0	1	2	泉南郡熊取町
513542792	2	2	1	1	1	1	2	2	泉南郡熊取町
513542793	2	1	1	1	1	1	1	1	泉南郡熊取町
513542794	1	1	1	1	0	0	1	1	泉南郡熊取町
513542831	1	1	0	0	1	1	1	1	※泉佐野市
513542832	2	1	1	1	1	1	1	1	泉佐野市
513542833	1	3	0	0	1	3	1	2	泉佐野市
513542834	1	3	0	0	0	0	1	3	泉佐野市
513542841	2	2	0	0	1	1	1	2	泉佐野市
513542842	2	1	0	0	0	0	2	1	泉佐野市
513542843	1	3	1	2	1	1	1	1	泉佐野市
513542844	1	1	0	0	0	0	1	1	泉佐野市
513542851	2	2	1	1	1	1	1	2	泉佐野市
513542852	2	2	1	1	2	1	2	2	泉佐野市
513542853	1	1	0	0	0	0	1	1	泉佐野市
513542854	1	1	1	1	1	1	1	1	泉佐野市
513542861	1	1	1	1	1	1	0	0	泉佐野市
513542863	1	1	0	0	0	0	1	1	泉佐野市
513542864	1	1	1	1	1	1	0	0	泉佐野市
513542871	2	2	0	0	1	1	2	2	泉南郡熊取町
513542872	2	1	0	0	1	1	2	1	泉南郡熊取町

地域メッシュ・コード	製造業		基礎素材型産業		加工組立型産業		生活関連・その他型産業		該当市区町村 ※複数にまたがる地区
	事業所	従業者	事業所	従業者	事業所	従業者	事業所	従業者	
513542873	1	1	0	0	0	0	1	1	※泉佐野市
513542874	1	1	0	0	0	0	1	1	泉南郡熊取町
513542881	2	1	0	0	1	1	1	1	泉南郡熊取町
513542882	1	1	0	0	0	0	1	1	泉南郡熊取町
513542891	1	1	0	0	1	1	0	0	泉南郡熊取町
513542893	1	1	1	1	0	0	0	0	泉南郡熊取町
513542932	1	1	0	0	1	1	0	0	泉佐野市
513542941	2	2	1	1	1	1	1	1	泉佐野市
513542942	2	1	0	0	0	0	2	1	泉佐野市
513542943	1	4	1	1	0	0	1	4	泉佐野市
513542944	2	1	1	1	1	1	1	1	泉佐野市
513542951	2	1	0	0	1	1	2	1	泉佐野市
513542952	2	2	1	1	1	1	1	1	泉佐野市
513542953	2	2	1	1	1	1	2	1	泉佐野市
513542954	2	3	2	3	1	1	2	1	泉佐野市
513542961	2	1	0	0	1	1	1	1	泉佐野市
513542962	2	1	0	0	1	1	1	1	泉佐野市
513542963	2	1	0	0	1	1	2	1	泉佐野市
513542964	2	1	1	1	1	1	1	1	泉佐野市
513542971	1	1	1	1	1	1	1	1	泉佐野市
513542972	1	1	1	1	1	1	0	0	※泉佐野市
513542973	1	1	1	1	1	1	0	0	泉佐野市
513542974	2	1	1	1	1	1	1	1	泉佐野市
513542981	1	1	0	0	0	0	1	1	※泉佐野市
513542982	1	1	0	0	0	0	1	1	泉南郡熊取町
513542983	1	1	0	0	0	0	1	1	※泉佐野市
513542984	1	2	0	0	1	1	1	1	泉南郡熊取町
513542993	1	1	1	1	0	0	1	1	※貝塚市
513543201	1	1	0	0	0	0	1	1	泉佐野市
513543503	1	1	1	1	1	1	0	0	泉南郡熊取町
513543521	1	1	0	0	0	0	1	1	貝塚市
513543523	1	1	1	1	0	0	0	0	貝塚市
513543541	1	1	1	1	0	0	1	1	岸和田市
513543563	1	1	1	1	0	0	0	0	岸和田市
513543572	1	1	1	1	0	0	0	0	和泉市
513543573	1	1	1	1	0	0	0	0	和泉市
513543574	1	1	1	1	0	0	1	1	和泉市
513543601	1	1	0	0	0	0	1	1	泉南郡熊取町
513543602	1	1	1	1	0	0	0	0	泉南郡熊取町
513543603	1	1	1	1	0	0	1	1	泉南郡熊取町
513543614	1	1	0	0	0	0	1	1	貝塚市
513543623	1	1	1	1	0	0	0	0	貝塚市
513543641	1	1	0	0	0	0	1	1	岸和田市
513543653	1	1	0	0	0	0	1	1	岸和田市
513543654	1	1	0	0	0	0	1	1	岸和田市
513543673	1	1	0	0	0	0	1	1	和泉市
513543701	1	1	0	0	1	1	1	1	泉南郡熊取町
513543702	1	1	1	1	0	0	0	0	貝塚市
513543704	1	1	0	0	1	1	0	0	貝塚市
513543711	1	1	0	0	1	1	1	1	貝塚市
513543712	2	1	1	1	1	1	0	0	貝塚市
513543713	1	3	1	2	1	1	1	2	貝塚市
513543714	2	1	1	1	1	1	1	1	貝塚市
513543721	1	1	1	1	0	0	0	0	貝塚市
513543723	1	1	1	1	1	1	0	0	貝塚市
513543724	1	1	0	0	1	1	0	0	岸和田市
513543742	1	1	0	0	0	0	1	1	岸和田市
513543744	1	1	1	1	0	0	0	0	岸和田市
513543761	1	1	0	0	0	0	1	1	和泉市
513543764	1	1	0	0	0	0	1	1	和泉市
513543771	1	1	1	1	0	0	0	0	和泉市
513543774	1	1	1	1	0	0	1	1	和泉市
513543801	1	1	1	1	0	0	0	0	※貝塚市
513543802	2	1	1	1	1	1	1	1	貝塚市
513543803	1	1	1	1	1	1	1	1	貝塚市
513543804	2	3	1	2	1	1	1	2	貝塚市
513543811	1	1	1	1	1	1	1	1	貝塚市
513543812	1	1	1	1	0	0	0	0	貝塚市
513543814	2	3	1	1	1	1	1	2	貝塚市
513543822	1	1	0	0	0	0	1	1	岸和田市
513543831	2	1	1	1	1	1	1	1	岸和田市
513543832	1	1	1	1	0	0	0	0	岸和田市
513543833	2	2	1	1	1	1	1	1	岸和田市
513543834	1	1	0	0	0	0	1	1	岸和田市
513543843	1	1	0	0	0	0	1	1	岸和田市
513543844	1	1	0	0	0	0	1	1	岸和田市
513543853	1	1	1	1	0	0	0	0	岸和田市

地域メッシュ・コード	製造業		基礎素材型産業		加工組立型産業		生活関連・その他型産業		該当市区町村 ※複数にまたがる地区
	事業所	従業者	事業所	従業者	事業所	従業者	事業所	従業者	
513543861	1	1	1	1	0	0	0	0	和泉市
513543872	1	1	1	1	1	1	1	1	和泉市
513543874	1	1	1	1	0	0	1	1	和泉市
513543881	1	1	1	1	0	0	0	0	和泉市
513543901	2	1	1	1	1	1	1	1	貝塚市
513543902	2	1	1	1	1	1	1	1	貝塚市
513543903	2	2	1	1	0	0	1	1	貝塚市
513543904	1	2	0	0	1	1	1	1	貝塚市
513543911	1	1	1	1	1	1	1	1	貝塚市
513543912	1	1	1	1	0	0	1	1	貝塚市
513543914	2	3	2	1	1	2	1	2	貝塚市
513543921	1	1	0	0	1	1	0	0	貝塚市
513543924	1	2	1	1	1	1	0	0	岸和田市
513543931	1	1	1	1	0	0	0	0	岸和田市
513543932	1	1	0	0	0	0	1	1	岸和田市
513543941	1	1	0	0	0	0	1	1	岸和田市
513543942	1	1	0	0	0	0	1	1	岸和田市
513543944	1	1	0	0	0	0	1	1	岸和田市
513543951	2	2	1	1	1	1	1	1	岸和田市
513543952	1	1	0	0	0	0	1	1	岸和田市
513543953	1	1	1	1	0	0	1	1	岸和田市
513543954	1	1	0	0	0	0	1	1	岸和田市
513543961	1	1	0	0	0	0	1	1	和泉市
513543962	2	1	0	0	0	0	2	1	和泉市
513543963	2	4	2	3	1	3	1	2	和泉市
513543964	1	1	0	0	0	0	1	1	和泉市
513543971	1	1	0	0	0	0	1	1	和泉市
513543973	2	1	1	1	0	0	2	1	和泉市
513543984	2	1	1	1	1	1	1	1	和泉市
513543993	2	1	0	0	1	1	2	1	和泉市
513544512	1	1	0	0	0	0	1	1	和泉市
513544514	1	1	0	0	1	1	0	0	和泉市
513544653	1	1	0	0	1	1	0	0	和泉市
513544723	1	1	1	1	0	0	0	0	河内長野市
513544772	1	1	1	1	1	1	0	0	河内長野市
513544844	1	1	0	0	0	0	1	1	河内長野市
513544871	1	1	1	1	0	0	0	0	河内長野市
513544913	1	1	1	1	0	0	0	0	和泉市
513544951	1	1	0	0	0	0	1	1	河内長野市
513544953	1	1	1	1	0	0	1	1	河内長野市
513544964	1	1	1	1	0	0	0	0	河内長野市
513544971	1	1	0	0	1	1	0	0	河内長野市
513544973	1	1	1	1	0	0	0	0	河内長野市
513545901	1	1	1	1	0	0	0	0	河内長野市
513545914	1	1	1	1	0	0	1	1	河内長野市
513551083	1	3	0	0	0	0	1	3	南河内郡千早赤坂村
513551181	1	3	0	0	0	0	1	3	泉南市
513552051	1	1	0	0	1	1	1	1	泉佐野市
513552052	2	2	1	2	1	1	1	1	泉佐野市
513552053	1	1	0	0	0	0	1	1	泉佐野市
513552054	1	3	0	0	0	0	1	3	泉佐野市
513552061	2	2	1	1	2	1	1	1	泉佐野市
513552062	2	2	0	0	1	1	2	2	泉佐野市
513552063	2	1	1	1	1	1	1	1	泉佐野市
513552064	2	1	1	1	1	1	1	1	泉佐野市
513552071	1	1	1	1	0	0	0	0	泉佐野市
513552072	2	2	1	1	1	1	1	2	泉佐野市
513552073	2	2	1	2	1	1	1	1	泉佐野市
513552074	2	3	2	3	1	1	1	1	※貝塚市
513552081	1	1	1	1	0	0	0	0	※貝塚市
513552082	1	1	0	0	1	1	1	1	※貝塚市
513552083	2	2	1	1	1	1	1	1	※貝塚市
513552091	1	1	1	1	0	0	0	0	※貝塚市
513552092	1	1	1	1	1	1	1	1	貝塚市
513552093	1	1	1	1	1	1	0	0	貝塚市
513552094	1	1	1	1	0	0	1	1	貝塚市
513552151	1	1	0	0	1	1	1	1	泉佐野市
513552152	1	4	1	1	0	0	1	4	泉佐野市
513552154	1	3	0	0	0	0	1	3	泉佐野市
513552161	2	3	2	2	1	3	1	1	泉佐野市
513552162	2	3	2	2	1	1	1	1	泉佐野市
513552163	1	5	1	4	0	0	1	4	泉佐野市
513552164	2	3	2	3	1	1	0	0	※貝塚市
513552171	2	2	1	2	1	1	1	1	※貝塚市
513552172	2	2	2	1	1	1	1	1	※貝塚市
513552173	2	3	1	3	1	1	1	1	※貝塚市
513552174	1	1	1	1	0	0	0	0	貝塚市

地域メッシュ・ コード	製造業		基礎素材型産業		加工組立型産業		生活関連・その他型産業		該当市区町村 ※複数にまたがる地区
	事業所	従業者	事業所	従業者	事業所	従業者	事業所	従業者	
513552181	2	3	1	2	1	1	2	1	貝塚市
513552182	1	1	1	1	1	1	1	1	貝塚市
513552183	2	3	1	2	1	1	2	2	貝塚市
513552184	2	3	1	3	0	0	1	1	貝塚市
513552191	1	1	1	1	0	0	1	1	貝塚市
513552192	2	3	1	1	1	3	0	0	貝塚市
513552193	2	1	1	1	1	1	1	1	貝塚市
513552194	1	3	0	0	1	1	1	2	貝塚市
513552252	1	3	1	3	0	0	0	0	泉佐野市
513552261	2	4	0	0	0	0	2	4	泉佐野市
513552262	1	1	0	0	0	0	1	1	貝塚市
513552271	2	1	1	1	1	1	1	1	貝塚市
513552272	2	2	1	2	1	1	1	1	貝塚市
513552273	1	1	1	1	1	1	1	1	貝塚市
513552274	2	3	1	1	1	3	1	1	貝塚市
513552281	2	3	1	2	1	2	1	3	貝塚市
513552282	1	1	0	0	0	0	1	1	貝塚市
513552283	2	1	1	1	1	1	1	1	貝塚市
513552284	1	1	1	1	1	1	1	1	貝塚市
513552291	1	3	1	1	1	3	1	1	貝塚市
513552292	1	1	0	0	1	1	1	1	貝塚市
513552293	1	1	0	0	1	1	0	0	貝塚市
513552364	2	3	1	1	1	3	1	2	貝塚市
513552372	1	1	1	1	1	1	1	1	貝塚市
513552373	1	1	1	1	0	0	0	0	貝塚市
513552374	1	3	1	1	0	0	1	3	貝塚市
513552381	2	1	0	0	0	0	2	1	貝塚市
513552382	1	1	1	1	1	1	1	1	貝塚市
513552383	2	3	1	3	1	2	1	1	貝塚市
513552384	2	3	1	3	1	1	1	1	貝塚市
513552391	1	1	1	1	0	0	1	1	貝塚市
513552393	2	2	1	1	0	0	1	2	貝塚市
513552394	2	2	1	2	1	1	1	1	貝塚市
513552461	1	3	0	0	1	3	0	0	貝塚市
513552462	1	3	0	0	1	1	1	3	貝塚市
513552471	3	4	2	3	2	3	2	3	貝塚市
513552472	1	3	1	3	0	0	1	1	貝塚市
513552473	3	4	2	3	2	2	1	3	貝塚市
513552474	1	3	1	2	1	1	0	0	貝塚市
513552481	1	1	1	1	1	1	1	1	貝塚市
513552482	2	1	1	1	1	1	2	1	貝塚市
513552484	1	2	0	0	0	0	1	2	貝塚市
513552491	2	2	2	1	1	1	1	1	※岸和田市
513552492	1	1	1	1	0	0	1	1	※岸和田市
513552493	2	2	1	1	1	1	1	1	※岸和田市
513552494	1	1	1	1	0	0	1	1	岸和田市
513552571	2	3	1	3	0	0	1	3	貝塚市
513552584	2	2	1	1	0	0	1	1	岸和田市
513552591	2	1	1	1	1	1	2	1	岸和田市
513552592	1	1	1	1	0	0	1	1	岸和田市
513552593	2	3	1	1	1	1	1	3	岸和田市
513552594	1	1	0	0	0	0	1	1	岸和田市
513552692	2	3	1	2	1	1	1	1	岸和田市
513552693	1	2	1	2	0	0	0	0	岸和田市
513552694	3	4	2	3	2	3	1	1	岸和田市
513552791	2	4	2	3	1	3	1	1	岸和田市
513552792	2	4	2	3	2	3	0	0	岸和田市
513552894	2	3	2	3	0	0	0	0	岸和田市
513552992	2	3	2	3	0	0	0	0	岸和田市
513553001	2	3	1	1	1	1	1	2	貝塚市
513553002	1	1	1	1	0	0	1	1	貝塚市
513553003	2	2	1	1	1	1	1	1	貝塚市
513553004	1	1	1	1	0	0	0	0	貝塚市
513553011	2	1	1	1	1	1	1	1	貝塚市
513553022	1	1	0	0	0	0	1	1	岸和田市
513553023	1	1	1	1	0	0	0	0	岸和田市
513553024	1	1	0	0	1	1	1	1	岸和田市
513553042	1	1	0	0	0	0	1	1	岸和田市
513553051	1	1	1	1	1	1	1	1	岸和田市
513553053	1	1	0	0	1	1	1	1	岸和田市
513553061	3	3	2	3	1	2	2	2	和泉市
513553062	2	3	1	2	1	1	2	2	和泉市
513553064	2	1	0	0	0	0	2	1	和泉市
513553071	1	1	0	0	0	0	1	1	和泉市
513553082	1	1	1	1	0	0	1	1	和泉市
513553091	2	2	1	1	0	0	2	1	和泉市
513553092	1	1	0	0	1	1	1	1	和泉市

地域メッシュ・コード	製造業		基礎素材型産業		加工組立型産業		生活関連・その他型産業		該当市区町村 ※複数にまたがる地区
	事業所	従業者	事業所	従業者	事業所	従業者	事業所	従業者	
513553093	2	1	1	1	1	1	1	1	和泉市
513553094	1	1	0	0	1	1	1	1	和泉市
513553101	1	1	1	1	1	1	1	1	貝塚市
513553102	1	1	1	1	0	0	0	0	貝塚市
513553103	1	1	0	0	1	1	0	0	貝塚市
513553104	1	1	0	0	0	0	1	1	岸和田市
513553111	1	1	1	1	0	0	0	0	岸和田市
513553112	1	1	1	1	0	0	0	0	岸和田市
513553113	1	1	1	1	0	0	1	1	岸和田市
513553122	2	1	1	1	1	1	1	1	岸和田市
513553123	1	1	1	1	0	0	1	1	岸和田市
513553133	1	1	1	1	0	0	0	0	岸和田市
513553144	1	1	1	1	0	0	0	0	岸和田市
513553151	2	2	1	1	0	0	2	1	岸和田市
513553153	1	1	1	1	0	0	1	1	岸和田市
513553154	2	2	1	1	1	1	1	1	岸和田市
513553161	3	4	2	3	1	3	2	3	和泉市
513553162	1	1	0	0	1	1	1	1	和泉市
513553163	2	3	1	1	0	0	2	3	和泉市
513553164	1	1	1	1	0	0	1	1	和泉市
513553184	2	1	1	1	1	1	1	1	和泉市
513553191	1	1	0	0	0	0	1	1	和泉市
513553192	2	1	1	1	0	0	1	1	和泉市
513553193	1	1	0	0	1	1	0	0	和泉市
513553194	2	1	1	1	1	1	1	1	和泉市
513553201	1	1	0	0	1	1	1	1	貝塚市
513553202	2	1	1	1	1	1	1	1	岸和田市
513553203	2	2	1	1	2	2	1	1	※岸和田市
513553211	1	1	0	0	0	0	1	1	岸和田市
513553213	1	1	1	1	1	1	0	0	岸和田市
513553214	1	1	0	0	0	0	1	1	岸和田市
513553221	2	2	1	1	1	1	1	1	岸和田市
513553222	1	1	0	0	1	1	1	1	岸和田市
513553223	1	1	0	0	1	1	0	0	岸和田市
513553224	1	1	1	1	0	0	0	0	岸和田市
513553231	2	1	1	1	1	1	1	1	岸和田市
513553233	1	1	0	0	1	1	1	1	岸和田市
513553241	1	1	1	1	0	0	1	1	岸和田市
513553242	1	1	0	0	0	0	1	1	岸和田市
513553243	1	1	0	0	0	0	1	1	岸和田市
513553244	2	3	1	2	1	1	1	1	岸和田市
513553251	1	1	1	1	0	0	0	0	岸和田市
513553253	1	1	1	1	0	0	0	0	岸和田市
513553261	1	1	1	1	0	0	1	1	和泉市
513553262	1	1	1	1	1	1	1	1	和泉市
513553263	1	1	0	0	1	1	1	1	和泉市
513553264	1	1	1	1	0	0	1	1	和泉市
513553282	1	1	0	0	1	1	1	1	和泉市
513553283	2	1	0	0	1	1	1	1	和泉市
513553284	1	1	0	0	0	0	1	1	和泉市
513553291	1	1	1	1	0	0	1	1	和泉市
513553292	1	1	0	0	1	1	0	0	※堺市南区
513553293	2	1	1	1	1	1	1	1	和泉市
513553301	2	3	0	0	1	3	1	1	※岸和田市
513553302	1	1	1	1	0	0	0	0	岸和田市
513553303	2	1	0	0	1	1	1	1	※岸和田市
513553304	1	2	1	1	1	2	0	0	岸和田市
513553311	1	1	0	0	1	1	1	1	岸和田市
513553312	1	1	1	1	0	0	1	1	岸和田市
513553313	1	2	1	1	0	0	1	1	岸和田市
513553314	1	1	1	1	0	0	1	1	岸和田市
513553322	1	2	1	1	0	0	1	1	岸和田市
513553324	2	1	1	1	0	0	2	1	岸和田市
513553333	1	1	0	0	0	0	1	1	岸和田市
513553334	1	1	0	0	1	1	0	0	岸和田市
513553342	3	2	1	1	0	0	2	2	岸和田市
513553343	1	2	1	2	0	0	1	1	岸和田市
513553344	1	2	1	1	1	2	1	1	岸和田市
513553351	1	1	0	0	0	0	1	1	※岸和田市
513553353	1	1	1	1	0	0	0	0	※岸和田市
513553354	1	4	0	0	1	4	1	1	和泉市
513553361	1	1	1	1	0	0	1	1	和泉市
513553363	2	1	1	1	1	1	1	1	和泉市
513553364	1	1	0	0	0	0	1	1	和泉市
513553371	1	1	0	0	0	0	1	1	和泉市
513553372	1	1	0	0	1	1	0	0	和泉市
513553374	2	3	1	1	1	3	2	1	和泉市

地域メッシュ・コード	製造業		基礎素材型産業		加工組立型産業		生活関連・その他型産業		該当市区町村 ※複数にまたがる地区
	事業所	従業者	事業所	従業者	事業所	従業者	事業所	従業者	
513553381	1	1	1	1	1	1	1	1	和泉市
513553382	2	2	1	1	0	0	1	1	和泉市
513553383	1	1	0	0	1	1	1	1	和泉市
513553384	1	1	1	1	0	0	0	0	和泉市
513553401	2	3	0	0	1	1	2	2	岸和田市
513553402	2	3	1	1	1	2	2	1	岸和田市
513553403	2	1	1	1	1	1	1	1	岸和田市
513553404	2	1	1	1	1	1	1	1	岸和田市
513553411	2	3	1	1	1	2	1	1	岸和田市
513553412	1	1	0	0	1	1	1	1	岸和田市
513553413	2	3	1	1	1	1	2	3	岸和田市
513553414	1	1	1	1	0	0	1	1	岸和田市
513553421	1	1	0	0	0	0	1	1	岸和田市
513553422	1	1	1	1	0	0	0	0	岸和田市
513553423	1	1	1	1	0	0	1	1	岸和田市
513553424	1	1	1	1	0	0	0	0	岸和田市
513553431	1	1	1	1	0	0	1	1	岸和田市
513553432	1	1	1	1	0	0	1	1	岸和田市
513553434	2	1	1	1	1	1	1	1	岸和田市
513553441	1	1	1	1	1	1	1	1	岸和田市
513553442	1	2	1	1	0	0	1	2	岸和田市
513553443	2	2	1	1	1	1	2	2	岸和田市
513553444	1	2	1	2	1	1	1	1	岸和田市
513553452	2	2	1	1	1	1	1	1	和泉市
513553454	2	3	1	2	1	1	1	2	和泉市
513553461	2	2	1	1	0	0	2	2	和泉市
513553462	1	3	0	0	1	1	1	2	和泉市
513553463	2	3	2	1	1	1	1	2	和泉市
513553471	1	1	0	0	1	1	1	1	和泉市
513553472	2	3	1	1	1	1	2	3	和泉市
513553473	2	1	0	0	1	1	2	1	和泉市
513553474	2	3	1	2	1	1	2	2	和泉市
513553481	2	2	0	0	1	1	2	1	和泉市
513553482	1	1	1	1	0	0	0	0	和泉市
513553483	2	1	1	1	1	1	1	1	和泉市
513553493	1	1	1	1	0	0	0	0	和泉市
513553501	1	1	1	1	0	0	1	1	岸和田市
513553502	1	1	0	0	0	0	1	1	岸和田市
513553503	2	2	1	1	1	1	1	1	岸和田市
513553504	2	3	1	1	1	1	1	1	岸和田市
513553511	1	3	0	0	1	3	1	1	岸和田市
513553512	2	1	1	1	1	1	1	1	岸和田市
513553513	2	3	1	1	1	2	1	1	岸和田市
513553514	2	2	0	0	2	2	1	1	岸和田市
513553521	2	1	1	1	1	1	1	1	岸和田市
513553522	2	1	1	1	1	1	1	1	岸和田市
513553523	1	1	1	1	1	1	1	1	岸和田市
513553524	2	1	1	1	1	1	2	1	岸和田市
513553531	2	2	1	1	1	2	1	1	岸和田市
513553532	2	1	1	1	0	0	2	1	岸和田市
513553533	1	1	1	1	0	0	1	1	岸和田市
513553534	2	4	1	3	1	3	1	2	岸和田市
513553541	1	1	1	1	0	0	1	1	岸和田市
513553542	1	1	1	1	0	0	1	1	岸和田市
513553543	2	2	1	1	1	1	1	1	岸和田市
513553544	2	2	1	1	1	1	1	1	岸和田市
513553551	1	1	1	1	0	0	0	0	※岸和田市
513553552	2	2	1	1	1	1	1	1	※岸和田市
513553553	3	3	2	3	1	1	2	2	和泉市
513553554	1	1	1	1	0	0	1	1	※岸和田市
513553562	1	1	1	1	1	1	1	1	和泉市
513553564	1	1	0	0	0	0	1	1	和泉市
513553571	2	2	1	1	1	1	1	1	和泉市
513553572	2	1	1	1	1	1	2	1	和泉市
513553573	2	1	1	1	1	1	2	1	和泉市
513553574	1	1	1	1	1	1	0	0	和泉市
513553592	1	1	0	0	1	1	0	0	堺市南区
513553594	1	2	1	2	0	0	0	0	堺市南区
513553601	2	2	1	1	1	1	2	2	岸和田市
513553602	1	1	0	0	0	0	1	1	岸和田市
513553603	1	1	0	0	0	0	1	1	岸和田市
513553604	1	1	0	0	1	1	1	1	岸和田市
513553612	2	1	1	1	1	1	1	1	岸和田市
513553613	2	1	1	1	1	1	1	1	岸和田市
513553614	1	1	0	0	0	0	1	1	岸和田市
513553621	1	1	1	1	0	0	1	1	岸和田市
513553622	2	2	1	1	1	1	1	2	岸和田市



地域メッシュ・コード	製造業		基礎素材型産業		加工組立型産業		生活関連・その他型産業		該当市区町村 ※複数にまたがる地区
	事業所	従業者	事業所	従業者	事業所	従業者	事業所	従業者	
513553623	2	1	0	0	1	1	1	1	岸和田市
513553624	2	2	1	1	1	1	2	2	岸和田市
513553631	1	1	1	1	1	1	0	0	岸和田市
513553632	2	3	1	2	1	1	1	1	※岸和田市
513553633	2	3	1	2	0	0	2	3	※岸和田市
513553634	2	3	1	1	1	1	2	2	和泉市
513553642	2	3	0	0	1	3	1	1	和泉市
513553643	2	2	1	1	0	0	1	1	和泉市
513553644	2	2	1	1	0	0	1	2	和泉市
513553651	2	1	1	1	1	1	2	1	和泉市
513553653	1	1	1	1	0	0	1	1	和泉市
513553654	1	1	1	1	0	0	1	1	和泉市
513553661	1	1	1	1	1	1	1	1	和泉市
513553662	2	1	1	1	1	1	1	1	和泉市
513553663	3	2	2	1	1	1	2	1	和泉市
513553664	2	2	2	1	1	1	1	1	和泉市
513553671	1	1	0	0	1	1	1	1	和泉市
513553672	1	1	0	0	1	1	0	0	和泉市
513553673	1	1	1	1	0	0	1	1	和泉市
513553693	1	1	1	1	1	1	1	1	堺市南区
513553701	2	1	1	1	1	1	1	1	岸和田市
513553702	2	2	1	1	1	1	2	2	岸和田市
513553703	2	3	2	3	1	3	1	1	岸和田市
513553704	2	2	1	1	0	0	2	2	岸和田市
513553711	1	1	0	0	0	0	1	1	岸和田市
513553712	2	1	1	1	1	1	1	1	岸和田市
513553713	1	1	1	1	0	0	1	1	岸和田市
513553714	1	1	1	1	0	0	1	1	岸和田市
513553721	1	1	1	1	0	0	1	1	岸和田市
513553722	2	2	1	1	1	1	1	1	※岸和田市
513553723	2	1	1	1	1	1	2	1	※岸和田市
513553724	3	3	1	1	2	1	2	3	※泉大津市
513553731	2	3	1	1	1	1	2	3	※和泉市
513553732	2	3	1	1	1	1	2	2	和泉市
513553733	2	1	0	0	1	1	2	1	※泉大津市
513553734	2	3	1	1	1	1	1	2	和泉市
513553741	1	2	0	0	0	0	1	2	和泉市
513553742	2	1	1	1	1	1	1	1	和泉市
513553743	1	3	1	1	1	3	1	2	和泉市
513553744	1	1	0	0	0	0	1	1	和泉市
513553751	2	3	0	0	0	0	2	3	和泉市
513553752	3	3	1	1	2	2	2	3	和泉市
513553753	2	2	1	1	1	1	2	1	和泉市
513553754	1	1	1	1	0	0	1	1	和泉市
513553761	2	3	1	2	1	1	1	1	和泉市
513553762	1	1	0	0	0	0	1	1	和泉市
513553763	1	1	0	0	0	0	1	1	和泉市
513553771	2	2	1	1	0	0	2	1	和泉市
513553772	1	1	0	0	1	1	1	1	※堺市南区
513553773	2	2	1	1	1	1	1	1	※堺市南区
513553774	1	1	0	0	0	0	1	1	※堺市南区
513553782	1	1	1	1	1	1	1	1	堺市南区
513553783	1	1	0	0	0	0	1	1	堺市南区
513553784	1	1	0	0	1	1	1	1	堺市南区
513553791	1	1	1	1	0	0	1	1	堺市南区
513553793	1	1	0	0	0	0	1	1	堺市南区
513553801	2	3	2	3	1	2	1	2	岸和田市
513553802	2	3	1	3	1	1	2	1	岸和田市
513553803	1	1	1	1	0	0	1	1	岸和田市
513553804	3	4	3	3	2	3	1	1	岸和田市
513553811	1	1	1	1	0	0	1	1	岸和田市
513553812	1	1	0	0	0	0	1	1	※岸和田市
513553813	2	3	0	0	1	1	2	2	※岸和田市
513553814	2	2	1	1	1	1	2	1	※岸和田市
513553821	3	3	1	1	1	2	2	2	泉北郡忠岡町
513553822	2	3	1	1	1	1	2	2	※泉大津市
513553823	2	2	1	1	0	0	2	1	泉北郡忠岡町
513553824	2	3	1	1	0	0	2	3	泉大津市
513553831	2	3	1	1	1	2	2	3	※泉大津市
513553832	2	3	1	1	1	1	2	2	和泉市
513553833	2	2	1	1	1	1	2	2	※泉大津市
513553834	2	1	1	1	0	0	2	1	※泉大津市
513553841	1	3	0	0	1	3	1	1	和泉市
513553842	2	2	1	1	0	0	1	1	和泉市
513553843	2	1	1	1	0	0	2	1	※泉大津市
513553844	2	3	1	1	0	0	2	3	和泉市
513553851	2	2	1	1	1	1	2	1	和泉市

地域メッシュ・コード	製造業		基礎素材型産業		加工組立型産業		生活関連・その他型産業		該当市区町村 ※複数にまたがる地区
	事業所	従業者	事業所	従業者	事業所	従業者	事業所	従業者	
513553853	1	1	0	0	0	0	1	1	和泉市
513553861	1	1	1	1	0	0	0	0	和泉市
513553863	1	1	0	0	0	0	1	1	和泉市
513553871	2	1	0	0	1	1	1	1	※堺市南区
513553873	1	2	0	0	1	2	0	0	※堺市南区
513553882	1	1	1	1	0	0	1	1	堺市南区
513553883	1	1	1	1	0	0	0	0	堺市南区
513553884	1	1	1	1	1	1	1	1	堺市南区
513553892	2	2	1	1	1	2	1	1	堺市南区
513553893	1	1	0	0	0	0	1	1	堺市南区
513553894	1	1	0	0	1	1	1	1	堺市南区
513553902	2	3	1	2	1	1	1	1	※岸和田市
513553903	1	3	1	3	0	0	0	0	泉北郡忠岡町
513553904	2	3	2	3	0	0	1	1	泉北郡忠岡町
513553911	2	1	0	0	1	1	2	1	泉北郡忠岡町
513553912	2	3	1	1	1	1	2	3	泉北郡忠岡町
513553913	2	4	1	4	1	1	2	1	※泉大津市
513553914	2	3	0	0	1	2	2	3	※泉大津市
513553921	2	3	1	1	0	0	2	3	※泉大津市
513553922	2	3	1	1	0	0	2	3	泉大津市
513553923	3	3	1	1	1	2	3	3	泉大津市
513553924	2	3	1	1	1	1	2	2	泉大津市
513553931	3	2	1	1	1	1	2	2	泉大津市
513553932	2	2	0	0	1	1	2	2	泉大津市
513553933	2	2	1	1	1	1	2	2	泉大津市
513553934	2	2	0	0	2	1	2	1	泉大津市
513553941	2	3	1	2	1	3	1	1	※泉大津市
513553942	1	1	1	1	0	0	1	1	和泉市
513553943	1	1	1	1	1	1	1	1	※泉大津市
513553944	2	2	1	1	1	1	1	1	和泉市
513553951	1	1	1	1	0	0	1	1	和泉市
513553952	1	1	1	1	0	0	0	0	和泉市
513553953	2	2	2	2	0	0	1	1	和泉市
513553962	1	1	1	1	0	0	0	0	和泉市
513553971	1	3	1	1	1	2	1	1	※堺市南区
513553972	1	1	0	0	1	1	1	1	堺市南区
513553973	2	4	1	1	1	4	1	1	堺市南区
513553974	1	3	1	2	1	2	0	0	堺市南区
513553981	2	1	1	1	1	1	1	1	堺市南区
513553982	1	1	0	0	0	0	1	1	堺市南区
513553983	2	2	1	1	0	0	1	1	堺市南区
513553984	1	1	0	0	1	1	1	1	堺市南区
513553991	2	2	1	1	1	2	1	1	堺市南区
513553992	2	1	1	1	1	1	1	1	堺市南区
513553993	2	2	2	1	1	1	1	1	堺市南区
513553994	1	1	1	1	0	0	1	1	堺市南区
513554001	1	1	0	0	0	0	1	1	和泉市
513554004	1	1	0	0	0	0	1	1	和泉市
513554011	1	1	1	1	0	0	0	0	和泉市
513554013	2	2	1	1	1	1	1	1	和泉市
513554014	1	1	1	1	1	1	1	1	和泉市
513554031	1	1	0	0	1	1	1	1	河内長野市
513554034	2	1	1	1	0	0	1	1	河内長野市
513554051	1	1	1	1	1	1	0	0	河内長野市
513554053	1	1	1	1	0	0	0	0	河内長野市
513554062	1	1	0	0	1	1	0	0	河内長野市
513554063	1	1	1	1	1	1	0	0	河内長野市
513554064	1	1	0	0	0	0	1	1	河内長野市
513554073	1	1	0	0	0	0	1	1	河内長野市
513554091	1	1	0	0	0	0	1	1	河内長野市
513554102	2	1	1	1	0	0	1	1	和泉市
513554103	2	2	1	1	1	1	2	1	和泉市
513554104	1	1	0	0	1	1	0	0	和泉市
513554111	1	1	0	0	0	0	1	1	和泉市
513554114	1	1	0	0	0	0	1	1	河内長野市
513554121	1	2	1	2	0	0	0	0	河内長野市
513554123	1	1	1	1	0	0	0	0	河内長野市
513554124	1	1	0	0	0	0	1	1	河内長野市
513554133	1	1	1	1	1	1	0	0	河内長野市
513554134	1	1	1	1	0	0	0	0	河内長野市
513554152	1	1	1	1	1	1	1	1	河内長野市
513554153	2	3	1	1	2	2	0	0	河内長野市
513554154	1	1	1	1	1	1	0	0	河内長野市
513554164	1	1	1	1	0	0	0	0	河内長野市
513554182	1	1	1	1	0	0	0	0	河内長野市
513554184	1	1	0	0	0	0	1	1	河内長野市
513554193	1	1	1	1	0	0	0	0	※河内長野市

地域メッシュ・コード	製造業		基礎素材型産業		加工組立型産業		生活関連・その他型産業		該当市区町村 ※複数にまたがる地区
	事業所	従業者	事業所	従業者	事業所	従業者	事業所	従業者	
513554194	1	1	1	1	0	0	0	0	南河内郡千早赤坂村
513554203	1	1	1	1	0	0	1	1	堺市南区
513554221	2	2	1	1	1	1	1	1	河内長野市
513554222	1	1	1	1	0	0	0	0	河内長野市
513554223	2	1	1	1	1	1	1	1	河内長野市
513554224	1	1	0	0	1	1	0	0	河内長野市
513554231	2	2	1	1	1	1	1	1	河内長野市
513554232	1	2	1	2	0	0	0	0	河内長野市
513554234	1	3	1	3	0	0	0	0	河内長野市
513554242	1	1	1	1	0	0	0	0	河内長野市
513554243	1	2	1	2	1	1	0	0	河内長野市
513554244	1	1	1	1	1	1	0	0	河内長野市
513554251	2	3	1	1	1	3	1	1	河内長野市
513554252	1	1	1	1	1	1	1	1	河内長野市
513554253	1	1	0	0	1	1	1	1	河内長野市
513554254	1	1	1	1	0	0	0	0	河内長野市
513554263	1	1	0	0	1	1	1	1	河内長野市
513554271	1	1	0	0	0	0	1	1	河内長野市
513554273	1	1	1	1	0	0	0	0	河内長野市
513554291	1	1	1	1	0	0	0	0	南河内郡千早赤坂村
513554292	1	1	1	1	0	0	0	0	南河内郡千早赤坂村
513554301	1	1	0	0	1	1	0	0	堺市南区
513554321	1	1	1	1	0	0	0	0	河内長野市
513554324	1	1	1	1	0	0	0	0	河内長野市
513554332	1	1	1	1	0	0	0	0	河内長野市
513554341	1	1	0	0	1	1	1	1	河内長野市
513554342	1	1	0	0	1	1	1	1	河内長野市
513554343	2	4	1	3	2	3	0	0	河内長野市
513554344	2	3	1	2	1	2	1	1	河内長野市
513554351	1	1	0	0	1	1	1	1	河内長野市
513554352	1	1	0	0	0	0	1	1	河内長野市
513554353	1	1	1	1	1	1	0	0	河内長野市
513554354	1	1	0	0	1	1	1	1	河内長野市
513554381	1	1	1	1	0	0	0	0	富田林市
513554382	1	2	1	2	1	1	0	0	南河内郡千早赤坂村
513554383	1	1	1	1	0	0	0	0	富田林市
513554384	1	1	1	1	0	0	0	0	富田林市
513554392	1	1	1	1	0	0	0	0	南河内郡千早赤坂村
513554393	1	1	0	0	1	1	0	0	※富田林市
513554394	1	1	1	1	0	0	0	0	南河内郡千早赤坂村
513554401	1	1	0	0	1	1	0	0	堺市南区
513554403	1	1	1	1	0	0	1	1	堺市南区
513554432	1	1	0	0	1	1	0	0	河内長野市
513554434	1	1	0	0	0	0	1	1	河内長野市
513554441	2	3	2	2	1	1	0	0	河内長野市
513554442	2	3	1	2	1	1	1	2	河内長野市
513554443	1	1	0	0	0	0	1	1	河内長野市
513554444	1	1	0	0	1	1	1	1	河内長野市
513554451	2	1	1	1	1	1	1	1	河内長野市
513554452	2	1	1	1	1	1	1	1	河内長野市
513554453	1	1	0	0	1	1	0	0	河内長野市
513554454	2	2	1	1	1	1	1	2	河内長野市
513554461	1	1	0	0	1	1	0	0	※富田林市
513554463	2	3	1	3	1	1	1	1	※富田林市
513554501	1	1	1	1	0	0	1	1	堺市南区
513554531	1	1	0	0	1	1	0	0	堺市南区
513554551	1	2	0	0	1	1	1	1	河内長野市
513554552	2	3	1	1	1	3	1	1	河内長野市
513554553	2	3	1	1	1	3	1	1	河内長野市
513554554	1	1	0	0	1	1	1	1	河内長野市
513554561	2	1	1	1	0	0	1	1	※富田林市
513554562	1	1	0	0	1	1	1	1	富田林市
513554563	1	1	1	1	0	0	0	0	河内長野市
513554564	1	1	1	1	0	0	0	0	※富田林市
513554581	1	1	1	1	0	0	0	0	富田林市
513554583	1	1	1	1	0	0	0	0	富田林市
513554592	1	1	1	1	0	0	0	0	南河内郡千早赤坂村
513554594	1	1	0	0	0	0	1	1	南河内郡千早赤坂村
513554602	1	1	0	0	0	0	1	1	堺市南区
513554604	1	1	0	0	1	1	1	1	堺市南区
513554612	1	1	1	1	0	0	1	1	堺市南区
513554614	1	2	1	1	1	1	1	1	堺市南区
513554621	1	1	0	0	0	0	1	1	堺市南区
513554631	1	1	1	1	1	1	0	0	大阪狭山市
513554632	2	1	1	1	1	1	0	0	※河内長野市
513554633	1	1	1	1	0	0	1	1	大阪狭山市
513554634	1	1	1	1	1	1	0	0	大阪狭山市

地域メッシュ・コード	製造業		基礎素材型産業		加工組立型産業		生活関連・その他型産業		該当市区町村 ※複数にまたがる地区
	事業所	従業者	事業所	従業者	事業所	従業者	事業所	従業者	
513554643	1	2	1	2	0	0	0	0	※河内長野市
513554644	1	1	1	1	0	0	0	0	河内長野市
513554651	1	3	1	3	0	0	0	0	河内長野市
513554652	1	1	0	0	1	1	1	1	河内長野市
513554653	1	1	0	0	1	1	1	1	河内長野市
513554662	1	1	1	1	0	0	1	1	※富田林市
513554663	1	1	1	1	1	1	1	1	※富田林市
513554664	1	3	1	1	1	1	1	2	富田林市
513554681	1	1	1	1	0	0	1	1	富田林市
513554683	1	1	1	1	0	0	1	1	富田林市
513554684	1	1	0	0	1	1	1	1	富田林市
513554692	1	1	0	0	1	1	1	1	南河内郡千早赤坂村
513554693	1	1	1	1	0	0	0	0	※富田林市
513554694	1	2	1	1	0	0	1	1	南河内郡千早赤坂村
513554701	1	1	0	0	0	0	1	1	堺市南区
513554702	1	1	1	1	1	1	1	1	堺市南区
513554703	2	3	1	1	1	1	2	3	堺市南区
513554712	1	2	1	1	1	1	0	0	堺市南区
513554713	2	1	1	1	1	1	1	1	堺市南区
513554714	2	1	1	1	1	1	1	1	堺市南区
513554721	1	1	0	0	1	1	1	1	堺市南区
513554733	1	1	0	0	0	0	1	1	大阪狭山市
513554741	1	3	1	3	1	1	0	0	※河内長野市
513554742	2	3	1	3	1	1	1	1	※富田林市
513554743	1	1	1	1	1	1	0	0	大阪狭山市
513554744	1	1	1	1	1	1	0	0	※富田林市
513554751	2	2	1	1	0	0	1	2	※富田林市
513554752	1	1	0	0	0	0	1	1	※富田林市
513554753	1	1	0	0	1	1	0	0	富田林市
513554754	1	1	0	0	1	1	0	0	富田林市
513554761	1	1	1	1	0	0	0	0	富田林市
513554762	2	3	1	1	1	1	1	2	富田林市
513554764	1	1	1	1	0	0	1	1	富田林市
513554771	1	1	0	0	1	1	1	1	富田林市
513554772	1	1	0	0	0	0	1	1	富田林市
513554781	1	3	1	1	1	3	1	1	富田林市
513554782	1	1	1	1	0	0	0	0	富田林市
513554783	1	1	1	1	0	0	1	1	富田林市
513554792	1	1	1	1	0	0	0	0	※南河内郡河南町
513554794	1	1	1	1	1	1	0	0	南河内郡河南町
513554801	2	3	1	1	1	2	1	1	堺市南区
513554811	1	1	0	0	1	1	0	0	堺市南区
513554813	1	1	1	1	0	0	0	0	堺市南区
513554833	2	2	1	1	1	1	1	1	大阪狭山市
513554834	1	1	1	1	1	1	1	1	大阪狭山市
513554841	1	1	1	1	0	0	1	1	大阪狭山市
513554842	1	1	1	1	0	0	1	1	※富田林市
513554843	1	1	0	0	0	0	1	1	大阪狭山市
513554844	1	1	0	0	1	1	0	0	※富田林市
513554862	1	3	1	3	1	1	1	1	富田林市
513554863	1	1	1	1	1	1	0	0	富田林市
513554864	1	1	0	0	1	1	0	0	富田林市
513554871	1	1	1	1	1	1	1	1	富田林市
513554873	2	3	1	2	0	0	1	1	富田林市
513554874	1	2	0	0	1	2	0	0	富田林市
513554881	1	1	1	1	0	0	1	1	富田林市
513554882	1	1	0	0	1	1	0	0	富田林市
513554883	2	2	1	1	1	1	1	1	富田林市
513554884	1	1	1	1	0	0	1	1	富田林市
513554894	1	1	1	1	0	0	1	1	南河内郡河南町
513554901	1	1	0	0	0	0	1	1	堺市南区
513554912	1	1	0	0	0	0	1	1	堺市南区
513554931	2	3	0	0	2	3	0	0	大阪狭山市
513554932	2	1	1	1	0	0	1	1	大阪狭山市
513554934	1	1	1	1	1	1	1	1	大阪狭山市
513554941	1	1	0	0	1	1	1	1	大阪狭山市
513554943	1	1	0	0	1	1	0	0	大阪狭山市
513554944	1	1	1	1	0	0	0	0	※富田林市
513554971	1	1	0	0	0	0	1	1	富田林市
513554972	1	1	1	1	0	0	1	1	富田林市
513554973	1	1	0	0	1	1	0	0	富田林市
513554974	1	1	0	0	0	0	1	1	富田林市
513554981	1	3	1	1	1	1	1	2	富田林市
513554982	2	3	1	1	1	1	2	3	富田林市
513554983	1	1	0	0	0	0	1	1	富田林市
513554984	2	2	2	1	1	1	1	1	富田林市
513554992	1	1	1	1	0	0	0	0	※富田林市

地域メッシュ・コード	製造業		基礎素材型産業		加工組立型産業		生活関連・その他型産業		該当市区町村 ※複数にまたがる地区
	事業所	従業者	事業所	従業者	事業所	従業者	事業所	従業者	
513554993	1	1	1	1	1	1	1	1	富田林市
513555012	1	1	0	0	0	0	1	1	南河内郡千早赤坂村
513555203	1	1	1	1	0	0	0	0	南河内郡千早赤坂村
513555403	1	1	1	1	0	0	1	1	南河内郡千早赤坂村
513555404	1	2	1	2	0	0	0	0	南河内郡千早赤坂村
513555413	1	1	1	1	0	0	0	0	南河内郡千早赤坂村
513555414	1	1	1	1	0	0	0	0	南河内郡千早赤坂村
513555423	1	1	1	1	0	0	0	0	南河内郡河南町
513555424	1	1	1	1	0	0	0	0	南河内郡河南町
513555501	1	1	1	1	0	0	1	1	南河内郡千早赤坂村
513555502	1	1	1	1	0	0	0	0	南河内郡千早赤坂村
513555503	1	1	1	1	0	0	1	1	南河内郡千早赤坂村
513555512	1	1	0	0	0	0	1	1	南河内郡河南町
513555601	1	1	1	1	1	1	1	1	※南河内郡河南町
513555603	1	1	1	1	0	0	0	0	南河内郡千早赤坂村
513555701	1	3	1	3	0	0	1	1	※南河内郡河南町
513555702	1	1	1	1	0	0	1	1	南河内郡河南町
513555704	1	2	1	1	0	0	1	1	南河内郡河南町
513555801	1	2	1	2	0	0	0	0	南河内郡河南町
513555802	2	3	2	3	0	0	1	1	南河内郡河南町
513555803	1	1	0	0	1	1	1	1	南河内郡河南町
513555804	1	1	1	1	0	0	1	1	南河内郡河南町
513555811	1	1	1	1	0	0	0	0	南河内郡河南町
513555813	2	1	1	1	1	1	1	1	南河内郡河南町
513555901	2	1	0	0	1	1	1	1	※富田林市
513555902	1	1	1	1	0	0	0	0	南河内郡河南町
513555903	1	1	0	0	0	0	1	1	※富田林市
513555911	1	1	0	0	0	0	1	1	南河内郡河南町
513555912	1	1	0	0	1	1	0	0	南河内郡河南町
513555922	1	1	0	0	0	0	1	1	南河内郡河南町
513563001	2	3	2	3	0	0	1	3	泉北郡忠岡町
513563002	1	1	1	1	0	0	0	0	泉北郡忠岡町
513563011	2	1	0	0	0	0	2	1	泉大津市
513563012	3	3	1	1	1	1	3	3	泉大津市
513563013	1	1	1	1	0	0	0	0	泉大津市
513563014	2	3	1	2	0	0	2	2	泉大津市
513563021	2	3	0	0	1	1	2	3	泉大津市
513563022	3	3	1	1	1	1	3	3	泉大津市
513563023	3	3	1	1	1	1	2	3	泉大津市
513563024	2	3	1	1	0	0	2	3	泉大津市
513563031	2	3	1	1	1	1	2	3	泉大津市
513563032	2	3	1	1	1	1	2	3	※泉大津市
513563033	2	3	0	0	0	0	2	3	泉大津市
513563034	2	3	1	1	1	1	2	3	泉大津市
513563041	2	1	1	1	2	1	1	1	※泉大津市
513563042	2	1	1	1	0	0	1	1	和泉市
513563043	2	2	1	1	1	1	2	2	※泉大津市
513563044	2	1	1	1	1	1	2	1	※泉大津市
513563051	2	2	2	1	1	1	2	1	和泉市
513563053	2	3	1	1	1	2	2	1	和泉市
513563054	1	1	1	1	1	1	0	0	和泉市
513563063	1	3	1	3	0	0	0	0	和泉市
513563071	1	3	0	0	1	3	1	1	※堺市西区
513563073	2	2	1	1	1	1	1	1	堺市西区
513563074	2	1	1	1	1	1	1	1	堺市西区
513563081	1	1	1	1	1	1	1	1	※堺市西区
513563082	2	2	2	2	1	1	1	1	堺市南区
513563083	2	1	1	1	2	1	1	1	堺市西区
513563084	2	2	2	2	1	1	0	0	※堺市西区
513563091	1	2	1	1	1	1	1	1	堺市南区
513563092	1	1	0	0	1	1	0	0	堺市南区
513563093	2	2	1	1	1	1	1	2	堺市南区
513563094	1	1	1	1	0	0	0	0	堺市南区
513563111	1	1	1	1	0	0	0	0	泉大津市
513563121	1	2	1	1	1	1	1	1	泉大津市
513563122	1	1	0	0	0	0	1	1	泉大津市
513563124	1	2	1	2	0	0	0	0	泉大津市
513563131	2	1	0	0	0	0	2	1	泉大津市
513563132	2	2	1	1	0	0	2	2	泉大津市
513563133	1	1	1	1	0	0	1	1	泉大津市
513563134	2	1	1	1	1	1	2	1	※泉大津市
513563141	2	1	0	0	0	0	2	1	泉大津市
513563142	1	1	1	1	1	1	1	1	※泉大津市
513563143	1	1	1	1	0	0	1	1	※泉大津市
513563144	1	1	1	1	1	1	1	1	※泉大津市
513563151	2	2	1	1	0	0	1	1	※和泉市
513563152	2	2	1	2	0	0	1	1	※和泉市

地域メッシュ・コード	製造業		基礎素材型産業		加工組立型産業		生活関連・その他型産業		該当市区町村 ※複数にまたがる地区
	事業所	従業者	事業所	従業者	事業所	従業者	事業所	従業者	
513563153	1	1	1	1	1	1	0	0	※泉大津市
513563154	2	3	1	1	1	1	1	1	※和泉市
513563161	1	1	1	1	1	1	0	0	和泉市
513563162	2	2	2	2	1	1	1	1	和泉市
513563163	1	1	1	1	1	1	0	0	※堺市西区
513563164	2	2	1	1	1	1	1	1	堺市西区
513563171	1	1	1	1	1	1	0	0	堺市西区
513563172	2	2	1	1	1	1	1	1	堺市西区
513563173	2	3	1	1	1	2	1	1	堺市西区
513563174	2	3	1	2	1	2	1	3	堺市西区
513563181	2	2	1	1	1	1	1	1	堺市西区
513563182	2	1	2	1	1	1	1	1	※堺市西区
513563183	2	3	2	3	1	2	0	0	堺市西区
513563184	1	2	0	0	1	2	0	0	※堺市中区
513563191	2	3	1	3	1	1	0	0	※堺市中区
513563192	2	2	1	2	0	0	2	1	※堺市中区
513563193	1	2	0	0	1	1	1	1	堺市中区
513563194	2	3	2	2	1	1	1	1	堺市中区
513563202	1	1	1	1	0	0	0	0	泉大津市
513563212	1	1	0	0	1	1	0	0	泉大津市
513563222	2	3	2	3	0	0	0	0	泉大津市
513563224	1	1	1	1	0	0	0	0	泉大津市
513563231	2	4	2	3	1	3	0	0	泉大津市
513563232	2	2	0	0	1	1	1	2	※泉大津市
513563241	1	1	0	0	0	0	1	1	高石市
513563242	1	1	1	1	0	0	1	1	高石市
513563243	2	1	2	1	0	0	1	1	高石市
513563244	1	1	1	1	0	0	1	1	高石市
513563251	1	1	1	1	1	1	1	1	高石市
513563252	1	1	1	1	1	1	1	1	高石市
513563253	1	1	0	0	0	0	1	1	高石市
513563254	1	1	1	1	0	0	1	1	高石市
513563261	1	1	1	1	0	0	1	1	高石市
513563262	2	2	1	2	1	1	1	1	※堺市西区
513563263	2	1	0	0	1	1	1	1	※堺市西区
513563264	1	1	1	1	1	1	1	1	※堺市西区
513563271	2	1	1	1	1	1	1	1	堺市西区
513563272	2	3	2	2	1	1	1	3	堺市西区
513563273	2	1	1	1	1	1	1	1	堺市西区
513563274	2	4	2	2	1	1	1	4	※堺市中区
513563281	2	3	1	1	1	2	1	1	※堺市中区
513563282	2	3	1	1	2	3	1	1	堺市中区
513563283	1	1	0	0	1	1	0	0	堺市中区
513563284	2	3	1	1	1	1	1	3	堺市中区
513563291	1	1	0	0	1	1	0	0	堺市中区
513563292	1	1	1	1	1	1	0	0	堺市中区
513563293	2	2	1	1	1	2	1	1	堺市中区
513563294	2	1	1	1	1	1	1	1	堺市中区
513563311	1	2	0	0	0	0	1	2	泉大津市
513563331	2	3	1	2	1	2	1	3	高石市
513563332	2	3	1	3	0	0	1	1	高石市
513563333	1	2	1	2	0	0	0	0	高石市
513563334	1	1	1	1	0	0	0	0	高石市
513563341	1	1	1	1	1	1	1	1	高石市
513563342	1	3	0	0	0	0	1	3	高石市
513563343	1	1	0	0	1	1	0	0	高石市
513563344	1	1	1	1	0	0	1	1	高石市
513563351	1	1	0	0	0	0	1	1	高石市
513563353	1	1	0	0	0	0	1	1	高石市
513563361	1	1	0	0	1	1	0	0	※堺市西区
513563362	1	1	0	0	1	1	0	0	堺市西区
513563363	1	1	0	0	1	1	0	0	堺市西区
513563364	1	2	1	1	1	2	1	1	堺市西区
513563371	2	3	1	1	1	2	1	1	堺市西区
513563372	3	4	2	3	2	3	2	3	※堺市中区
513563373	2	3	1	1	2	3	1	2	※堺市中区
513563374	3	4	2	3	2	3	2	3	※堺市中区
513563381	1	1	0	0	1	1	0	0	堺市中区
513563382	1	1	1	1	0	0	1	1	堺市中区
513563383	1	1	0	0	0	0	1	1	※堺市中区
513563384	1	1	1	1	1	1	1	1	※堺市中区
513563391	2	2	1	1	1	1	2	1	堺市中区
513563392	1	2	1	2	0	0	1	1	堺市中区
513563393	2	1	1	1	1	1	1	1	堺市中区
513563394	2	1	1	1	1	1	1	1	堺市中区
513563421	1	3	1	1	0	0	1	3	高石市
513563422	1	3	1	3	0	0	0	0	高石市

地域メッシュ・コード	製造業		基礎素材型産業		加工組立型産業		生活関連・その他型産業		該当市区町村 ※複数にまたがる地区
	事業所	従業者	事業所	従業者	事業所	従業者	事業所	従業者	
513563424	2	3	2	3	1	2	1	1	高石市
513563432	2	4	2	4	0	0	0	0	高石市
513563451	1	1	0	0	0	0	1	1	高石市
513563452	1	1	1	1	1	1	1	1	※堺市西区
513563453	1	1	0	0	0	0	1	1	※堺市西区
513563454	1	1	0	0	0	0	1	1	※堺市西区
513563461	2	2	1	1	0	0	2	1	堺市西区
513563462	1	1	0	0	1	1	1	1	堺市西区
513563463	2	1	1	1	0	0	1	1	堺市西区
513563464	2	2	1	1	2	2	1	1	堺市西区
513563471	3	4	2	3	2	3	2	3	堺市西区
513563472	2	3	1	1	2	3	1	2	堺市西区
513563473	2	3	1	1	1	3	1	1	堺市西区
513563474	1	1	0	0	0	0	1	1	堺市西区
513563481	1	1	0	0	0	0	1	1	堺市西区
513563482	2	1	1	1	1	1	1	1	※堺市中区
513563483	1	1	0	0	1	1	0	0	※堺市中区
513563484	2	2	1	1	1	1	1	1	※堺市中区
513563491	2	2	1	1	1	1	1	1	堺市中区
513563492	2	2	1	1	1	1	1	1	堺市中区
513563493	2	2	1	1	1	1	1	1	堺市中区
513563494	2	2	2	1	1	1	1	1	堺市中区
513563522	3	4	3	3	1	3	1	1	※堺市西区
513563524	3	4	2	3	1	3	1	1	堺市西区
513563532	2	5	2	5	0	0	0	0	高石市
513563533	1	1	1	1	0	0	0	0	堺市西区
513563542	1	1	1	1	0	0	0	0	※堺市西区
513563552	1	1	0	0	1	1	0	0	堺市西区
513563553	1	3	1	3	0	0	0	0	堺市西区
513563561	1	1	1	1	0	0	0	0	堺市西区
513563562	2	3	1	1	2	1	1	2	堺市西区
513563563	1	1	1	1	0	0	1	1	堺市西区
513563564	2	2	1	1	1	1	1	1	堺市西区
513563571	2	3	1	1	1	3	1	1	※堺市堺区
513563572	1	1	0	0	1	1	1	1	堺市西区
513563573	2	3	1	2	1	1	1	1	※堺市堺区
513563574	1	3	0	0	1	3	1	1	堺市西区
513563581	1	1	0	0	1	1	0	0	堺市西区
513563582	1	3	1	2	0	0	1	1	※堺市中区
513563583	1	1	1	1	0	0	1	1	堺市西区
513563584	1	1	1	1	1	1	0	0	※堺市西区
513563591	1	1	1	1	0	0	1	1	※堺市中区
513563592	1	1	0	0	0	0	1	1	※堺市中区
513563593	2	1	1	1	2	1	1	1	堺市北区
513563622	1	1	1	1	0	0	0	0	堺市西区
513563631	1	1	0	0	0	0	1	1	堺市西区
513563652	1	1	1	1	0	0	1	1	堺市西区
513563654	1	3	1	1	1	2	0	0	堺市西区
513563661	1	1	0	0	0	0	1	1	堺市西区
513563662	2	3	1	2	1	1	1	1	※堺市堺区
513563663	1	3	1	3	1	1	1	1	堺市西区
513563664	3	3	1	2	2	3	2	1	※堺市堺区
513563671	2	3	1	1	2	3	1	3	※堺市堺区
513563672	1	1	0	0	1	1	1	1	※堺市堺区
513563673	2	3	2	2	2	2	1	1	堺市堺区
513563674	1	1	1	1	1	1	1	1	堺市堺区
513563682	1	1	1	1	0	0	1	1	※堺市堺区
513563691	1	1	1	1	1	1	1	1	堺市北区
513563692	2	1	1	1	2	1	1	1	堺市北区
513563693	1	1	0	0	0	0	1	1	※堺市堺区
513563694	2	2	2	2	1	1	1	1	堺市北区
513563724	1	3	0	0	0	0	1	3	堺市西区
513563733	1	3	1	3	0	0	0	0	堺市西区
513563734	2	5	1	2	1	5	0	0	堺市西区
513563741	2	3	2	3	1	1	0	0	堺市西区
513563743	2	4	2	3	1	3	0	0	堺市西区
513563744	2	4	1	3	1	3	0	0	堺市西区
513563751	1	3	1	3	0	0	0	0	堺市西区
513563752	2	4	2	3	1	3	0	0	堺市西区
513563754	1	2	0	0	1	2	0	0	堺市西区
513563761	1	2	1	1	1	1	1	1	堺市西区
513563762	2	3	1	3	2	3	0	0	※堺市堺区
513563763	2	5	2	5	1	1	1	2	※堺市堺区
513563764	2	2	1	1	1	1	2	1	※堺市堺区
513563771	3	5	2	2	2	5	2	3	※堺市堺区
513563772	2	3	1	3	1	1	1	1	堺市堺区
513563773	2	2	1	1	2	2	1	1	堺市堺区

地域メッシュ・コード	製造業		基礎素材型産業		加工組立型産業		生活関連・その他型産業		該当市区町村 ※複数にまたがる地区
	事業所	従業者	事業所	従業者	事業所	従業者	事業所	従業者	
513563774	2	3	1	2	2	3	1	2	堺市堺区
513563781	2	2	1	1	1	1	1	1	堺市堺区
513563783	2	2	1	1	1	1	1	1	堺市堺区
513563784	1	1	0	0	1	1	0	0	堺市堺区
513563791	1	1	1	1	0	0	1	1	※堺市堺区
513563792	1	2	1	2	0	0	0	0	※堺市堺区
513563793	1	1	1	1	0	0	0	0	※堺市堺区
513563794	1	1	1	1	1	1	1	1	※堺市堺区
513563822	1	3	1	3	0	0	0	0	堺市西区
513563824	1	3	1	3	0	0	0	0	堺市西区
513563831	1	1	1	1	0	0	0	0	堺市西区
513563832	1	3	1	3	1	1	0	0	堺市西区
513563841	1	3	1	3	0	0	0	0	堺市西区
513563844	1	1	1	1	0	0	0	0	堺市西区
513563862	2	2	1	1	1	1	1	1	堺市堺区
513563863	1	3	1	3	1	1	0	0	堺市堺区
513563864	1	1	1	1	0	0	1	1	堺市堺区
513563871	2	2	1	1	1	1	2	2	堺市堺区
513563872	2	2	1	1	1	1	2	2	堺市堺区
513563873	2	2	1	1	1	2	2	1	堺市堺区
513563874	2	2	1	1	1	1	2	2	堺市堺区
513563881	2	2	1	1	1	1	2	2	堺市堺区
513563882	1	1	0	0	1	1	1	1	堺市堺区
513563883	2	2	1	1	1	1	2	1	堺市堺区
513563884	1	3	0	0	1	3	1	1	堺市堺区
513563891	2	2	1	1	1	1	1	1	堺市堺区
513563892	2	3	1	1	1	1	1	1	※堺市堺区
513563893	1	1	0	0	0	0	1	1	堺市堺区
513563894	2	1	1	1	1	1	1	1	※堺市堺区
513563941	1	1	1	1	0	0	0	0	堺市西区
513563942	1	3	1	3	0	0	0	0	堺市西区
513563943	1	3	1	3	0	0	0	0	堺市西区
513563944	2	3	2	3	1	2	0	0	堺市西区
513563953	2	3	2	3	1	2	0	0	堺市西区
513563961	2	3	2	3	0	0	0	0	堺市堺区
513563962	2	3	2	3	1	1	1	1	堺市堺区
513563963	2	4	2	4	0	0	0	0	堺市堺区
513563971	2	3	2	2	1	1	1	1	堺市堺区
513563972	2	2	1	1	1	1	1	1	堺市堺区
513563973	1	2	0	0	1	2	1	1	堺市堺区
513563974	2	3	1	2	1	2	2	2	堺市堺区
513563981	2	3	1	1	2	1	2	2	堺市堺区
513563982	2	2	1	1	1	1	2	2	堺市堺区
513563983	3	3	2	2	2	3	2	1	堺市堺区
513563984	3	3	3	3	2	3	1	2	堺市堺区
513563991	2	2	1	1	1	1	0	0	堺市堺区
513563992	2	2	1	1	1	1	1	1	※堺市堺区
513563993	2	2	2	1	2	1	2	1	堺市堺区
513563994	2	1	1	1	1	1	1	1	堺市堺区
513564001	2	2	1	1	1	1	2	2	堺市南区
513564002	1	1	1	1	0	0	1	1	堺市南区
513564003	1	1	1	1	1	1	1	1	※堺市中区
513564004	1	1	1	1	0	0	1	1	※堺市中区
513564013	1	1	0	0	1	1	1	1	※堺市中区
513564014	1	1	1	1	0	0	0	0	※堺市中区
513564021	1	3	1	3	0	0	0	0	※堺市中区
513564022	1	3	1	3	0	0	0	0	※堺市中区
513564023	2	2	1	1	1	1	1	1	堺市中区
513564024	1	2	1	1	1	1	1	1	※堺市中区
513564031	1	1	1	1	1	1	0	0	※堺市南区
513564032	1	1	0	0	1	1	1	1	大阪狭山市
513564033	2	3	2	1	1	3	1	1	大阪狭山市
513564034	2	2	1	1	1	1	1	1	大阪狭山市
513564042	1	1	1	1	0	0	0	0	※富田林市
513564043	1	1	0	0	1	1	1	1	大阪狭山市
513564044	1	1	0	0	1	1	1	1	※富田林市
513564061	1	1	0	0	0	0	1	1	富田林市
513564071	1	1	0	0	1	1	1	1	富田林市
513564072	2	3	0	0	1	3	1	1	富田林市
513564074	1	1	1	1	0	0	1	1	富田林市
513564081	2	1	1	1	0	0	1	1	富田林市
513564082	1	1	1	1	0	0	0	0	富田林市
513564083	2	2	1	1	1	1	1	1	富田林市
513564084	3	3	2	3	2	2	2	1	富田林市
513564091	1	1	1	1	1	1	1	1	富田林市
513564092	1	2	1	1	1	2	1	1	※富田林市
513564093	3	4	2	3	2	3	2	3	※富田林市



地域メッシュ・コード	製造業		基礎素材型産業		加工組立型産業		生活関連・その他型産業		該当市区町村 ※複数にまたがる地区
	事業所	従業者	事業所	従業者	事業所	従業者	事業所	従業者	
513564094	2	1	2	1	0	0	0	0	※富田林市
513564101	2	3	1	1	1	1	1	3	堺市中区
513564102	1	1	0	0	1	1	1	1	堺市中区
513564103	2	3	1	2	1	1	1	1	堺市中区
513564104	1	1	1	1	0	0	1	1	堺市中区
513564111	2	2	2	1	2	1	1	1	堺市中区
513564112	2	2	1	1	1	1	1	2	堺市中区
513564113	1	1	1	1	0	0	0	0	堺市中区
513564114	1	1	0	0	1	1	0	0	堺市中区
513564121	1	1	1	1	1	1	1	1	堺市中区
513564122	3	3	2	3	2	1	1	1	※堺市中区
513564123	1	1	1	1	0	0	1	1	堺市中区
513564124	1	1	1	1	1	1	1	1	※堺市中区
513564131	2	2	2	2	1	1	1	1	※堺市東区
513564132	1	1	0	0	0	0	1	1	大阪狭山市
513564133	1	1	1	1	1	1	1	1	堺市東区
513564134	1	1	1	1	1	1	1	1	大阪狭山市
513564141	1	1	1	1	1	1	1	1	大阪狭山市
513564142	2	3	1	1	1	3	0	0	※富田林市
513564143	1	1	0	0	1	1	0	0	大阪狭山市
513564144	1	1	0	0	1	1	0	0	大阪狭山市
513564151	1	1	0	0	1	1	0	0	富田林市
513564152	2	3	1	3	1	1	2	1	※堺市美原区
513564154	2	3	2	3	1	1	1	1	堺市美原区
513564161	1	3	1	3	0	0	0	0	※堺市美原区
513564163	2	4	1	3	1	3	1	2	堺市美原区
513564181	2	1	1	1	0	0	1	1	富田林市
513564182	2	3	2	2	2	2	1	1	富田林市
513564183	1	1	0	0	0	0	1	1	富田林市
513564184	2	2	2	2	1	1	1	1	富田林市
513564191	4	5	3	4	3	4	2	4	富田林市
513564193	4	5	3	4	2	3	2	4	富田林市
513564194	1	1	1	1	0	0	0	0	※南河内郡太子町
513564201	2	3	2	3	1	1	1	3	堺市中区
513564202	1	3	1	1	1	3	0	0	堺市中区
513564203	1	1	1	1	0	0	1	1	堺市中区
513564204	2	1	1	1	1	1	1	1	堺市中区
513564211	2	3	2	3	0	0	1	1	堺市中区
513564212	2	3	2	2	1	1	2	2	堺市中区
513564213	2	2	2	1	1	1	1	1	堺市中区
513564214	2	3	2	1	1	1	2	1	堺市中区
513564221	2	2	1	1	1	1	2	1	※堺市中区
513564222	1	1	1	1	0	0	1	1	堺市東区
513564223	2	1	1	1	1	1	1	1	※堺市中区
513564224	1	1	0	0	0	0	1	1	堺市東区
513564231	1	1	0	0	1	1	1	1	堺市東区
513564232	1	1	1	1	0	0	0	0	※堺市東区
513564233	1	1	0	0	0	0	1	1	堺市東区
513564234	1	1	0	0	0	0	1	1	堺市東区
513564241	1	4	1	1	1	4	1	1	※堺市東区
513564242	1	2	1	1	1	1	1	1	大阪狭山市
513564243	1	1	1	1	0	0	1	1	※堺市東区
513564244	2	2	2	1	1	1	1	1	大阪狭山市
513564251	1	1	1	1	1	1	0	0	堺市美原区
513564252	3	4	2	3	1	3	1	1	堺市美原区
513564253	1	1	1	1	1	1	1	1	堺市美原区
513564254	2	3	2	3	1	1	1	1	堺市美原区
513564261	2	4	1	3	1	3	1	3	堺市美原区
513564263	1	1	1	1	0	0	0	0	堺市美原区
513564274	1	1	0	0	1	1	0	0	富田林市
513564281	1	1	1	1	0	0	1	1	富田林市
513564284	2	1	1	1	1	1	0	0	富田林市
513564291	2	3	1	1	1	2	1	1	富田林市
513564292	1	1	1	1	0	0	0	0	※富田林市
513564293	1	1	0	0	1	1	1	1	富田林市
513564294	1	3	1	3	0	0	0	0	富田林市
513564301	2	3	2	3	1	2	1	1	堺市中区
513564302	2	2	1	1	1	1	1	1	堺市中区
513564303	2	1	1	1	1	1	1	1	堺市中区
513564304	2	2	1	1	1	1	1	1	堺市中区
513564311	1	1	1	1	1	1	0	0	堺市中区
513564312	2	3	2	3	1	1	1	1	※堺市中区
513564313	2	2	1	2	1	1	0	0	堺市中区
513564314	2	3	1	1	2	3	1	1	※堺市中区
513564321	2	1	1	1	0	0	2	1	※堺市中区
513564322	1	1	0	0	0	0	1	1	堺市東区
513564323	2	1	1	1	1	1	1	1	堺市東区

地域メッシュ・コード	製造業		基礎素材型産業		加工組立型産業		生活関連・その他型産業		該当市区町村 ※複数にまたがる地区
	事業所	従業者	事業所	従業者	事業所	従業者	事業所	従業者	
513564324	1	1	1	1	1	1	1	1	堺市東区
513564331	1	1	1	1	1	1	1	1	堺市東区
513564332	1	1	0	0	0	0	1	1	堺市東区
513564334	1	1	0	0	0	0	1	1	※堺市東区
513564341	1	3	1	1	0	0	1	3	※堺市東区
513564342	1	2	1	1	1	2	0	0	※堺市美原区
513564343	1	1	1	1	1	1	1	1	堺市美原区
513564344	1	1	1	1	0	0	0	0	堺市美原区
513564351	1	1	1	1	0	0	0	0	堺市美原区
513564352	2	3	1	1	1	3	0	0	堺市美原区
513564353	1	1	1	1	0	0	0	0	堺市美原区
513564354	1	1	0	0	1	1	1	1	堺市美原区
513564374	1	1	1	1	0	0	0	0	富田林市
513564381	1	1	1	1	0	0	1	1	富田林市
513564382	1	2	1	1	0	0	1	2	※富田林市
513564383	2	1	1	1	1	1	1	1	※富田林市
513564384	2	3	1	2	1	1	1	1	※富田林市
513564391	2	1	1	1	1	1	0	0	※富田林市
513564392	1	1	0	0	1	1	0	0	羽曳野市
513564393	3	4	2	3	2	1	1	4	羽曳野市
513564394	1	1	1	1	0	0	0	0	羽曳野市
513564401	2	3	1	1	1	1	1	3	堺市中区
513564402	2	1	1	1	1	1	1	1	堺市中区
513564403	2	1	1	1	1	1	1	1	堺市中区
513564404	2	3	1	1	2	2	1	2	堺市中区
513564411	2	3	1	1	2	3	1	1	※堺市中区
513564412	2	2	1	1	1	1	1	2	※堺市中区
513564413	2	2	1	1	1	2	1	1	※堺市中区
513564414	1	3	0	0	0	0	1	3	堺市東区
513564421	2	2	1	1	1	1	1	1	堺市東区
513564422	1	1	1	1	1	1	0	0	堺市東区
513564423	2	1	1	1	1	1	0	0	堺市東区
513564424	1	1	0	0	1	1	1	1	堺市東区
513564431	1	1	1	1	1	1	1	1	※堺市東区
513564432	2	3	1	2	1	1	1	1	堺市美原区
513564433	2	1	1	1	1	1	1	1	※堺市東区
513564434	2	3	2	2	1	1	1	1	堺市美原区
513564441	2	3	1	1	1	3	1	2	堺市美原区
513564442	2	3	1	3	0	0	1	1	堺市美原区
513564443	2	3	1	3	2	2	1	3	堺市美原区
513564444	2	3	1	1	1	3	1	1	堺市美原区
513564451	1	1	1	1	1	1	0	0	堺市美原区
513564452	1	1	0	0	1	1	1	1	堺市美原区
513564453	2	3	2	3	1	3	1	1	堺市美原区
513564454	1	1	1	1	1	1	0	0	堺市美原区
513564462	1	1	1	1	0	0	0	0	※堺市美原区
513564463	1	1	1	1	0	0	0	0	※堺市美原区
513564472	1	1	1	1	0	0	0	0	羽曳野市
513564473	1	1	0	0	1	1	0	0	羽曳野市
513564474	1	1	1	1	1	1	1	1	羽曳野市
513564482	2	2	1	1	1	1	1	1	羽曳野市
513564483	1	3	1	1	1	3	1	1	羽曳野市
513564484	1	2	1	1	0	0	1	1	羽曳野市
513564491	1	2	1	1	0	0	1	2	羽曳野市
513564492	1	1	1	1	0	0	0	0	羽曳野市
513564493	1	1	1	1	1	1	1	1	羽曳野市
513564494	1	1	1	1	1	1	0	0	羽曳野市
513564501	1	2	1	1	1	1	1	2	堺市中区
513564502	1	2	0	0	0	0	1	2	堺市中区
513564503	1	1	0	0	1	1	1	1	※堺市中区
513564504	2	1	1	1	1	1	1	1	※堺市中区
513564511	2	2	1	1	1	1	1	1	※堺市中区
513564513	1	3	0	0	1	3	0	0	※堺市東区
513564514	1	2	0	0	1	1	1	2	※堺市東区
513564522	1	1	0	0	1	1	0	0	堺市東区
513564523	1	1	1	1	0	0	1	1	堺市東区
513564524	1	1	1	1	1	1	0	0	堺市東区
513564531	2	1	1	1	1	1	1	1	※堺市東区
513564532	3	3	2	3	1	1	2	3	堺市美原区
513564533	1	3	1	1	1	3	1	1	※堺市東区
513564534	1	1	1	1	1	1	1	1	堺市美原区
513564541	3	3	2	2	2	2	2	2	堺市美原区
513564542	2	1	1	1	1	1	1	1	堺市美原区
513564543	2	3	2	2	1	1	1	3	堺市美原区
513564544	2	3	1	1	1	1	1	1	堺市美原区
513564551	3	4	3	3	2	3	2	3	堺市美原区
513564552	3	3	2	3	2	1	2	1	※堺市美原区

地域メッシュ・コード	製造業		基礎素材型産業		加工組立型産業		生活関連・その他型産業		該当市区町村 ※複数にまたがる地区
	事業所	従業者	事業所	従業者	事業所	従業者	事業所	従業者	
513564553	2	2	1	1	1	1	1	1	堺市美原区
513564554	2	2	2	1	1	1	1	1	※堺市美原区
513564561	3	3	2	3	2	2	1	1	※堺市美原区
513564562	1	1	0	0	0	0	1	1	羽曳野市
513564563	1	3	1	3	1	1	0	0	羽曳野市
513564572	1	1	0	0	0	0	1	1	羽曳野市
513564573	1	1	0	0	0	0	1	1	羽曳野市
513564574	1	1	1	1	0	0	0	0	羽曳野市
513564581	1	2	1	1	1	2	0	0	羽曳野市
513564582	1	1	0	0	0	0	1	1	羽曳野市
513564583	1	1	1	1	1	1	0	0	羽曳野市
513564584	1	1	0	0	0	0	1	1	羽曳野市
513564591	1	2	1	2	0	0	1	1	羽曳野市
513564592	1	1	1	1	1	1	0	0	羽曳野市
513564593	2	3	1	3	1	1	1	1	羽曳野市
513564594	3	3	3	3	2	3	2	3	羽曳野市
513564601	2	3	1	3	1	1	1	1	堺市北区
513564602	1	1	0	0	1	1	1	1	堺市北区
513564603	1	1	0	0	1	1	0	0	堺市北区
513564604	1	3	1	1	1	3	0	0	堺市北区
513564611	1	1	1	1	0	0	1	1	※堺市東区
513564612	1	1	1	1	0	0	0	0	※堺市東区
513564613	1	5	0	0	1	5	0	0	堺市北区
513564614	2	2	1	1	1	1	1	2	堺市北区
513564621	1	1	1	1	0	0	1	1	※堺市東区
513564622	1	1	1	1	0	0	0	0	堺市東区
513564623	1	2	1	2	0	0	0	0	※堺市東区
513564624	2	3	2	3	0	0	1	1	堺市東区
513564631	2	3	1	1	2	3	1	1	※堺市東区
513564632	2	3	2	1	1	1	1	1	堺市美原区
513564633	2	3	1	3	1	1	1	1	堺市東区
513564634	2	3	2	3	0	0	1	1	※堺市東区
513564641	2	3	2	3	1	2	1	2	※堺市美原区
513564642	2	1	1	1	1	1	1	1	※堺市美原区
513564643	2	3	1	2	1	2	1	2	※堺市美原区
513564644	2	3	2	2	2	2	1	1	※堺市美原区
513564651	2	3	1	1	1	1	1	2	※堺市美原区
513564652	2	1	1	1	1	1	1	1	羽曳野市
513564653	3	3	2	2	2	3	2	2	※堺市美原区
513564654	2	3	2	1	1	1	2	1	羽曳野市
513564661	1	1	1	1	1	1	0	0	羽曳野市
513564662	1	1	1	1	1	1	1	1	羽曳野市
513564663	1	1	1	1	0	0	1	1	羽曳野市
513564664	1	1	1	1	1	1	0	0	羽曳野市
513564671	1	1	0	0	0	0	1	1	羽曳野市
513564672	1	1	1	1	0	0	1	1	羽曳野市
513564673	2	1	0	0	1	1	2	1	羽曳野市
513564674	1	2	1	1	1	2	1	1	※羽曳野市
513564681	1	1	1	1	0	0	0	0	※羽曳野市
513564682	2	1	1	1	0	0	2	1	羽曳野市
513564683	1	3	1	3	0	0	1	1	※羽曳野市
513564684	1	1	1	1	1	1	0	0	羽曳野市
513564691	2	2	1	2	1	1	1	1	羽曳野市
513564692	3	4	3	3	2	3	2	2	※柏原市
513564693	1	1	1	1	0	0	0	0	羽曳野市
513564694	3	3	2	3	1	2	1	1	※柏原市
513564701	2	3	1	1	1	2	0	0	※堺市堺区
513564702	1	1	1	1	1	1	1	1	堺市北区
513564703	1	1	0	0	0	0	1	1	※堺市堺区
513564704	1	1	1	1	0	0	1	1	堺市北区
513564711	2	1	1	1	1	1	1	1	堺市北区
513564712	2	1	1	1	0	0	1	1	堺市北区
513564714	2	1	1	1	1	1	1	1	堺市北区
513564721	1	3	1	1	1	3	0	0	※堺市東区
513564722	1	1	1	1	1	1	0	0	※堺市東区
513564724	2	2	1	1	1	2	1	1	堺市北区
513564731	2	3	2	3	1	3	1	1	堺市北区
513564732	3	4	2	3	2	3	1	1	※堺市東区
513564733	2	2	1	1	0	0	1	2	※堺市北区
513564734	2	1	1	1	1	1	1	1	※堺市北区
513564741	2	2	1	1	1	1	1	1	松原市
513564742	2	1	1	1	1	1	1	1	※堺市美原区
513564743	1	1	1	1	1	1	0	0	松原市
513564744	2	1	1	1	0	0	1	1	松原市
513564751	3	3	2	2	2	3	1	1	※堺市美原区
513564752	3	3	2	3	2	2	1	1	羽曳野市
513564753	2	2	1	1	1	1	1	1	※松原市

地域メッシュ・コード	製造業		基礎素材型産業		加工組立型産業		生活関連・その他型産業		該当市区町村 ※複数にまたがる地区
	事業所	従業者	事業所	従業者	事業所	従業者	事業所	従業者	
513564754	2	1	1	1	0	0	1	1	羽曳野市
513564761	2	3	1	1	1	1	2	3	羽曳野市
513564762	1	1	0	0	0	0	1	1	羽曳野市
513564763	1	1	0	0	0	0	1	1	羽曳野市
513564764	1	1	0	0	1	1	1	1	羽曳野市
513564771	1	1	1	1	0	0	1	1	※羽曳野市
513564772	1	1	0	0	1	1	1	1	※羽曳野市
513564773	1	1	0	0	0	0	1	1	※羽曳野市
513564774	1	1	1	1	0	0	0	0	藤井寺市
513564781	2	2	1	1	1	1	2	1	※羽曳野市
513564782	1	1	1	1	0	0	1	1	羽曳野市
513564783	1	1	1	1	0	0	1	1	※羽曳野市
513564784	1	1	1	1	1	1	0	0	※羽曳野市
513564791	2	3	1	1	1	3	1	1	羽曳野市
513564792	1	1	1	1	0	0	1	1	※柏原市
513564793	2	2	1	1	1	1	1	1	※羽曳野市
513564794	1	1	0	0	1	1	0	0	※柏原市
513564801	1	2	0	0	0	0	1	2	堺市北区
513564803	1	1	1	1	0	0	1	1	堺市北区
513564814	1	1	0	0	0	0	1	1	堺市北区
513564822	1	1	1	1	0	0	1	1	※堺市北区
513564823	3	3	2	3	1	1	2	2	堺市北区
513564824	2	3	2	3	1	1	1	2	※堺市北区
513564831	1	1	1	1	1	1	1	1	松原市
513564832	2	2	1	1	1	1	1	1	松原市
513564833	1	1	1	1	1	1	1	1	松原市
513564834	1	1	1	1	0	0	1	1	松原市
513564841	2	2	0	0	2	1	1	1	松原市
513564842	1	1	1	1	1	1	1	1	松原市
513564843	1	1	1	1	0	0	1	1	松原市
513564844	2	1	1	1	1	1	1	1	松原市
513564851	2	2	1	1	1	1	1	1	松原市
513564852	1	1	0	0	0	0	1	1	羽曳野市
513564853	2	2	1	2	0	0	1	1	松原市
513564854	1	1	0	0	0	0	1	1	羽曳野市
513564861	1	1	1	1	1	1	0	0	羽曳野市
513564863	1	1	1	1	0	0	1	1	羽曳野市
513564864	1	1	0	0	0	0	1	1	※羽曳野市
513564871	1	1	1	1	0	0	0	0	※羽曳野市
513564872	1	1	0	0	0	0	1	1	藤井寺市
513564873	1	1	1	1	0	0	1	1	藤井寺市
513564874	1	1	1	1	1	1	1	1	藤井寺市
513564881	1	1	1	1	0	0	1	1	藤井寺市
513564882	1	1	1	1	1	1	1	1	藤井寺市
513564883	1	1	1	1	0	0	1	1	藤井寺市
513564884	2	2	1	1	1	1	1	1	藤井寺市
513564891	1	1	1	1	1	1	0	0	藤井寺市
513564892	2	3	2	3	1	1	1	1	※柏原市
513564893	2	1	1	1	1	1	1	1	藤井寺市
513564894	1	3	1	3	1	1	0	0	※柏原市
513564901	2	3	1	1	1	1	1	2	堺市北区
513564902	1	1	1	1	1	1	1	1	堺市北区
513564903	1	1	0	0	0	0	1	1	※堺市堺区
513564904	2	1	1	1	1	1	1	1	堺市北区
513564911	2	3	1	1	1	1	1	2	堺市北区
513564912	3	3	2	2	2	2	2	2	※堺市北区
513564913	2	1	1	1	0	0	1	1	堺市北区
513564914	2	3	2	3	1	1	1	1	※堺市北区
513564921	3	3	2	3	2	2	2	2	※堺市北区
513564922	3	3	2	1	2	2	2	2	※堺市北区
513564923	3	3	2	2	2	1	1	2	松原市
513564924	2	3	1	1	1	3	1	1	松原市
513564931	2	1	1	1	0	0	1	1	松原市
513564932	1	1	1	1	0	0	1	1	松原市
513564933	2	1	1	1	1	1	1	1	松原市
513564934	2	1	1	1	1	1	1	1	松原市
513564941	1	3	1	1	1	1	1	3	松原市
513564942	2	2	1	1	0	0	1	1	松原市
513564943	2	3	2	1	0	0	2	3	松原市
513564944	2	1	2	1	1	1	1	1	松原市
513564951	2	2	1	1	1	1	2	2	※松原市
513564952	2	3	1	1	0	0	2	3	※松原市
513564953	1	1	1	1	0	0	1	1	松原市
513564954	2	3	1	2	1	1	1	2	松原市
513564961	1	1	0	0	0	0	1	1	※松原市
513564962	1	2	1	2	1	1	0	0	※羽曳野市
513564963	1	1	0	0	0	0	1	1	※松原市

地域メッシュ・コード	製造業		基礎素材型産業		加工組立型産業		生活関連・その他型産業		該当市区町村 ※複数にまたがる地区
	事業所	従業者	事業所	従業者	事業所	従業者	事業所	従業者	
513564964	1	1	1	1	1	1	0	0	※羽曳野市
513564971	1	3	1	3	0	0	1	1	※羽曳野市
513564972	1	2	1	2	1	1	1	1	藤井寺市
513564973	2	1	1	1	0	0	2	1	藤井寺市
513564974	2	2	1	1	1	1	1	1	藤井寺市
513564981	2	1	1	1	1	1	1	1	藤井寺市
513564982	3	3	2	3	2	1	2	1	藤井寺市
513564983	1	1	1	1	0	0	1	1	藤井寺市
513564984	3	3	2	3	2	2	1	1	藤井寺市
513564991	2	3	1	1	1	3	1	1	藤井寺市
513564992	2	2	1	1	1	1	1	1	藤井寺市
513564993	2	1	1	1	1	1	1	1	※柏原市
513564994	2	3	2	3	1	1	1	1	※柏原市
513565001	2	2	1	1	1	1	1	1	南河内郡河南町
513565003	1	1	1	1	0	0	1	1	南河内郡河南町
513565101	2	2	1	2	1	1	1	1	南河内郡河南町
513565103	1	1	1	1	1	1	0	0	※南河内郡太子町
513565104	2	2	1	2	1	1	1	1	南河内郡太子町
513565111	1	1	0	0	0	0	1	1	南河内郡太子町
513565112	1	1	0	0	0	0	1	1	南河内郡太子町
513565114	1	1	1	1	0	0	0	0	南河内郡太子町
513565121	1	1	1	1	0	0	1	1	南河内郡太子町
513565123	2	1	1	1	1	1	1	1	南河内郡太子町
513565201	1	3	1	2	1	2	0	0	南河内郡太子町
513565202	2	2	1	1	1	1	1	1	南河内郡太子町
513565203	2	2	2	2	1	1	0	0	※富田林市
513565212	1	1	0	0	0	0	1	1	南河内郡太子町
513565213	1	1	0	0	1	1	0	0	南河内郡太子町
513565214	1	1	0	0	0	0	1	1	南河内郡太子町
513565221	1	1	0	0	1	1	1	1	南河内郡太子町
513565233	1	1	1	1	0	0	0	0	南河内郡太子町
513565301	1	1	1	1	0	0	0	0	羽曳野市
513565311	1	1	0	0	0	0	1	1	南河内郡太子町
513565312	2	1	2	1	0	0	0	0	南河内郡太子町
513565313	1	1	0	0	1	1	1	1	※羽曳野市
513565323	1	1	0	0	0	0	1	1	南河内郡太子町
513565403	1	1	1	1	0	0	1	1	羽曳野市
513565411	1	1	0	0	0	0	1	1	羽曳野市
513565501	1	1	0	0	0	0	1	1	羽曳野市
513565503	2	2	2	1	1	1	1	1	羽曳野市
513565601	3	4	2	3	1	3	1	2	※柏原市
513565602	2	2	1	1	2	2	1	1	※柏原市
513565603	3	5	3	5	2	3	2	3	柏原市
513565604	2	1	1	1	1	1	1	1	※柏原市
513565611	1	1	1	1	0	0	0	0	柏原市
513565613	1	1	1	1	0	0	1	1	柏原市
513565701	1	3	1	1	1	3	0	0	柏原市
513565702	1	1	1	1	1	1	1	1	柏原市
513565703	1	1	0	0	1	1	1	1	柏原市
513565704	1	2	1	2	1	1	0	0	柏原市
513565711	2	2	1	2	1	1	1	1	柏原市
513565713	2	2	1	1	1	1	1	1	柏原市
513565714	2	2	2	1	1	1	1	1	柏原市
513565723	2	4	1	1	1	4	0	0	柏原市
513565801	2	4	2	4	1	3	1	2	柏原市
513565802	2	1	1	1	1	1	1	1	柏原市
513565803	2	4	2	4	1	1	0	0	柏原市
513565804	2	3	2	3	1	1	1	1	柏原市
513565811	2	2	1	1	1	1	1	1	柏原市
513565812	2	3	2	2	1	1	1	1	柏原市
513565813	1	1	1	1	0	0	0	0	柏原市
513565814	2	2	1	1	1	1	1	1	柏原市
513565821	2	2	1	2	1	1	0	0	柏原市
513565822	1	2	1	1	1	1	1	1	柏原市
513565823	1	1	1	1	0	0	1	1	柏原市
513565824	1	1	1	1	0	0	1	1	柏原市
513565833	2	3	2	1	1	3	1	1	柏原市
513565903	2	3	2	3	1	1	2	3	柏原市
513565904	1	1	1	1	0	0	1	1	柏原市
513565922	1	1	1	1	0	0	0	0	柏原市
513565932	1	1	1	1	0	0	0	0	柏原市
513573041	2	3	2	3	0	0	0	0	堺市西区
513573042	1	3	1	1	0	0	1	2	堺市西区
513573043	1	3	1	3	0	0	0	0	堺市西区
513573061	1	3	1	3	0	0	0	0	堺市堺区
513573062	1	3	1	3	0	0	0	0	堺市堺区
513573063	1	1	1	1	0	0	0	0	堺市堺区

地域メッシュ・コード	製造業		基礎素材型産業		加工組立型産業		生活関連・その他型産業		該当市区町村 ※複数にまたがる地区
	事業所	従業者	事業所	従業者	事業所	従業者	事業所	従業者	
513573071	1	3	1	3	1	1	0	0	堺市堺区
513573072	2	3	2	3	2	2	1	1	堺市堺区
513573073	2	4	2	3	1	3	2	3	堺市堺区
513573074	2	3	2	3	1	3	1	1	堺市堺区
513573081	3	3	2	3	2	2	2	2	堺市堺区
513573082	4	3	3	3	2	3	2	1	堺市堺区
513573083	3	3	2	3	2	3	1	1	堺市堺区
513573084	3	4	3	3	2	3	2	2	堺市堺区
513573091	3	3	2	2	2	2	2	1	堺市堺区
513573092	1	1	1	1	1	1	1	1	堺市堺区
513573093	3	3	2	3	2	2	1	1	堺市堺区
513573094	1	1	0	0	0	0	1	1	堺市堺区
513573161	1	3	1	3	1	1	0	0	堺市堺区
513573171	2	5	2	5	1	1	1	2	堺市堺区
513573172	3	4	2	3	2	3	1	1	堺市堺区
513573173	2	3	2	3	0	0	1	3	堺市堺区
513573174	2	3	1	1	1	2	1	1	堺市堺区
513573181	3	4	2	3	1	2	2	3	堺市堺区
513573182	3	3	2	2	2	3	1	1	堺市堺区
513573183	1	3	1	3	1	1	1	3	※大阪市 住之江区
513573184	2	2	1	1	1	1	1	1	大阪市 住之江区
513573191	3	4	2	3	2	2	1	3	堺市堺区
513573192	2	1	1	1	0	0	2	1	※大阪市 住吉区
513573193	2	3	2	3	1	1	2	1	※大阪市 住吉区
513573194	2	2	1	1	1	1	2	1	大阪市 住吉区
513573242	1	3	0	0	0	0	1	3	堺市堺区
513573252	1	3	1	3	0	0	0	0	堺市堺区
513573262	1	1	1	1	0	0	0	0	堺市堺区
513573264	1	1	1	1	0	0	1	1	大阪市 住之江区
513573271	1	3	0	0	0	0	1	3	※大阪市 住之江区
513573272	2	2	1	1	1	1	1	1	※大阪市 住之江区
513573273	1	1	1	1	1	1	1	1	大阪市 住之江区
513573274	3	3	2	2	2	3	2	2	大阪市 住之江区
513573281	1	1	0	0	0	0	1	1	大阪市 住之江区
513573282	2	3	1	1	1	2	2	1	大阪市 住之江区
513573283	2	1	1	1	1	1	1	1	大阪市 住之江区
513573284	2	3	1	1	0	0	2	3	大阪市 住之江区
513573291	2	2	1	1	0	0	2	1	※大阪市 住吉区
513573292	2	3	2	3	0	0	2	2	大阪市 住吉区
513573293	2	1	1	1	1	1	1	1	※大阪市 住吉区
513573294	1	1	1	1	0	0	1	1	大阪市 住吉区
513573324	1	1	1	1	0	0	0	0	大阪市 住之江区
513573332	1	1	1	1	0	0	0	0	大阪市 住之江区
513573333	1	2	1	2	0	0	0	0	大阪市 住之江区
513573334	1	1	1	1	0	0	0	0	大阪市 住之江区
513573342	1	1	1	1	0	0	0	0	大阪市 住之江区
513573344	1	3	1	3	0	0	1	1	大阪市 住之江区
513573353	2	4	2	3	2	3	1	3	大阪市 住之江区
513573354	1	1	1	1	0	0	0	0	大阪市 住之江区
513573361	2	3	1	3	1	1	1	2	大阪市 住之江区
513573362	3	3	2	3	2	3	1	3	大阪市 住之江区
513573363	2	4	1	3	0	0	1	2	大阪市 住之江区
513573364	1	2	0	0	0	0	1	2	大阪市 住之江区
513573371	1	3	1	1	1	1	1	3	大阪市 住之江区
513573373	1	4	1	3	1	3	0	0	大阪市 住之江区
513573374	2	3	1	2	1	1	1	1	大阪市 住之江区
513573381	2	2	1	2	1	1	0	0	大阪市 住之江区
513573382	2	3	2	1	1	1	2	2	大阪市 住之江区
513573383	2	2	1	1	1	1	1	2	大阪市 住之江区
513573384	2	3	1	1	1	1	2	3	大阪市 住之江区
513573391	2	2	1	1	1	1	2	1	※大阪市 住吉区
513573392	2	3	1	1	0	0	2	2	大阪市 住吉区
513573393	2	2	1	1	0	0	2	2	※大阪市 住吉区
513573394	2	1	1	1	1	1	2	1	大阪市 住吉区
513573431	1	1	1	1	0	0	1	1	大阪市 住之江区
513573451	3	3	2	3	2	3	0	0	大阪市 住之江区
513573452	2	2	1	2	1	1	1	1	大阪市 住之江区
513573454	1	3	1	3	0	0	0	0	大阪市 住之江区
513573461	2	3	2	2	1	1	1	1	大阪市 住之江区
513573462	2	3	2	2	1	2	1	1	大阪市 住之江区
513573463	1	1	1	1	0	0	0	0	大阪市 住之江区
513573464	1	2	1	2	1	1	0	0	大阪市 住之江区
513573471	2	1	1	1	1	1	1	1	大阪市 住之江区
513573472	1	3	1	2	1	1	1	2	大阪市 住之江区
513573473	1	2	1	2	0	0	0	0	大阪市 住之江区
513573474	3	3	2	3	2	2	1	1	大阪市 住之江区
513573481	2	2	1	1	1	1	1	1	大阪市 住之江区

地域メッシュ・コード	製造業		基礎素材型産業		加工組立型産業		生活関連・その他型産業		該当市区町村 ※複数にまたがる地区
	事業所	従業者	事業所	従業者	事業所	従業者	事業所	従業者	
513573482	2	2	1	1	0	0	1	1	大阪市 住之江区
513573483	3	3	2	3	2	3	1	1	大阪市 住之江区
513573484	2	3	2	2	2	3	1	3	※大阪市 西成区
513573491	2	1	1	1	0	0	1	1	※大阪市 住吉区
513573492	1	1	0	0	0	0	1	1	大阪市 住吉区
513573493	2	2	1	1	1	1	2	1	※大阪市 住吉区
513573494	1	1	0	0	0	0	1	1	※大阪市 阿倍野区
513573532	1	1	0	0	0	0	1	1	大阪市 住之江区
513573554	1	3	0	0	1	3	0	0	大阪市 大正区
513573564	1	3	1	3	0	0	0	0	大阪市 大正区
513573572	3	3	2	3	2	3	1	1	大阪市 住之江区
513573573	1	3	1	2	1	1	0	0	大阪市 大正区
513573574	2	5	2	5	0	0	0	0	大阪市 大正区
513573581	3	4	2	3	2	3	1	1	※大阪市 西成区
513573582	3	4	2	3	3	3	1	2	大阪市 西成区
513573583	4	4	3	3	3	4	2	2	大阪市 西成区
513573584	4	4	3	3	2	3	2	2	大阪市 西成区
513573591	3	3	2	2	1	1	2	2	大阪市 西成区
513573592	1	1	0	0	0	0	1	1	※大阪市 阿倍野区
513573593	2	2	1	1	1	1	2	2	大阪市 西成区
513573594	2	2	1	1	0	0	2	2	大阪市 西成区
513573624	1	1	1	1	0	0	1	1	大阪市 住之江区
513573632	1	1	0	0	1	1	0	0	大阪市 住之江区
513573634	1	4	0	0	1	4	0	0	大阪市 住之江区
513573641	2	3	2	3	1	2	0	0	大阪市 住之江区
513573642	1	4	0	0	1	4	0	0	大阪市 住之江区
513573643	1	3	0	0	1	2	1	2	大阪市 住之江区
513573644	1	1	0	0	0	0	1	1	大阪市 住之江区
513573661	1	1	0	0	1	1	0	0	大阪市 大正区
513573662	2	3	2	3	1	1	1	1	大阪市 大正区
513573664	2	3	2	3	1	2	1	1	大阪市 大正区
513573671	2	3	2	3	1	1	0	0	大阪市 大正区
513573672	2	3	1	3	1	1	1	2	大阪市 大正区
513573673	2	3	2	3	1	1	1	1	大阪市 大正区
513573674	2	3	2	3	1	1	1	2	大阪市 大正区
513573681	1	1	1	1	0	0	0	0	※大阪市 大正区
513573682	2	2	1	1	1	1	2	2	大阪市 西成区
513573683	2	3	1	1	1	1	1	3	※大阪市 大正区
513573684	3	4	3	3	2	3	2	2	大阪市 西成区
513573691	3	3	2	1	1	1	2	3	大阪市 西成区
513573692	2	3	2	1	1	1	2	2	大阪市 西成区
513573693	3	3	2	2	2	2	3	3	大阪市 西成区
513573694	3	3	2	1	1	1	3	3	大阪市 西成区
513573731	1	1	0	0	1	1	0	0	大阪市 住之江区
513573742	1	2	1	2	0	0	0	0	大阪市 住之江区
513573753	1	1	1	1	0	0	0	0	大阪市 港区
513573754	2	3	1	2	1	2	0	0	大阪市 港区
513573761	1	2	1	2	0	0	0	0	大阪市 大正区
513573762	2	2	1	1	1	2	0	0	大阪市 大正区
513573763	1	3	0	0	1	3	0	0	※大阪市 港区
513573771	3	3	3	3	2	3	2	1	大阪市 大正区
513573772	3	3	2	2	1	1	2	1	大阪市 大正区
513573773	1	2	1	1	1	1	0	0	大阪市 大正区
513573774	2	2	1	1	2	1	1	1	大阪市 大正区
513573781	2	2	1	1	1	1	1	1	※大阪市 大正区
513573782	2	3	2	2	2	3	1	1	大阪市 西成区
513573783	3	3	2	2	2	3	2	1	※大阪市 大正区
513573784	2	3	1	2	2	1	2	2	大阪市 西成区
513573791	3	3	2	3	2	1	3	3	大阪市 西成区
513573792	3	3	2	1	0	0	2	3	大阪市 西成区
513573793	4	4	2	1	2	3	4	3	大阪市 西成区
513573794	3	3	2	3	2	1	3	3	大阪市 西成区
513573834	1	1	0	0	0	0	1	1	大阪市 此花区
513573841	1	1	0	0	1	1	0	0	大阪市 港区
513573842	1	1	0	0	0	0	1	1	大阪市 港区
513573843	1	1	0	0	0	0	1	1	大阪市 港区
513573844	1	1	1	1	1	1	1	1	大阪市 港区
513573851	1	3	0	0	1	1	1	3	大阪市 港区
513573852	2	3	1	2	1	1	1	1	大阪市 港区
513573853	2	2	1	1	1	1	1	1	大阪市 港区
513573854	1	1	0	0	0	0	1	1	大阪市 港区
513573861	2	3	2	3	1	1	1	1	大阪市 港区
513573862	1	2	1	1	1	1	0	0	大阪市 港区
513573863	2	2	1	2	1	1	1	1	大阪市 港区
513573864	2	3	1	3	0	0	1	1	※大阪市 港区
513573871	3	4	2	3	2	3	1	1	大阪市 大正区
513573872	2	2	2	1	2	1	1	1	大阪市 大正区

地域メッシュ・コード	製造業		基礎素材型産業		加工組立型産業		生活関連・その他型産業		該当市区町村 ※複数にまたがる地区
	事業所	従業者	事業所	従業者	事業所	従業者	事業所	従業者	
513573873	2	2	1	1	1	2	1	1	大阪市 大正区
513573874	3	3	2	1	2	2	2	2	大阪市 大正区
513573881	2	3	2	1	1	3	1	1	※大阪市 大正区
513573882	3	3	2	3	1	1	2	1	大阪市 西成区
513573883	4	4	3	3	3	3	2	3	大阪市 大正区
513573884	2	2	1	1	1	1	2	1	※大阪市 浪速区
513573891	4	3	2	2	1	1	3	3	※大阪市 浪速区
513573892	3	4	2	1	1	1	3	4	※大阪市 浪速区
513573893	2	2	1	1	0	0	2	1	大阪市 浪速区
513573894	3	3	1	1	1	3	3	3	大阪市 浪速区
513573921	1	1	0	0	0	0	1	1	大阪市 此花区
513573924	1	3	0	0	0	0	1	3	大阪市 此花区
513573932	1	2	1	1	0	0	1	1	大阪市 此花区
513573933	1	1	0	0	1	1	0	0	大阪市 此花区
513573934	1	1	1	1	0	0	0	0	大阪市 此花区
513573941	1	1	1	1	0	0	0	0	大阪市 此花区
513573943	2	3	1	3	1	3	1	1	大阪市 此花区
513573951	2	2	1	1	0	0	2	2	大阪市 港区
513573952	2	2	1	1	1	1	1	1	大阪市 港区
513573954	2	3	2	1	1	1	1	2	大阪市 港区
513573961	2	2	2	1	1	1	1	1	大阪市 港区
513573962	3	3	2	2	1	1	1	1	大阪市 港区
513573963	3	3	1	1	2	2	2	1	大阪市 港区
513573964	3	3	2	3	2	2	2	1	大阪市 港区
513573971	3	4	3	3	2	3	1	2	※大阪市 港区
513573972	3	3	2	3	2	3	2	1	大阪市 大正区
513573973	3	3	2	2	2	1	2	1	大阪市 港区
513573974	3	3	2	2	2	1	2	1	※大阪市 港区
513573981	3	3	2	3	2	2	2	2	大阪市 大正区
513573982	3	4	2	2	2	1	2	4	※大阪市 大正区
513573983	3	3	2	2	2	1	2	2	大阪市 大正区
513573984	3	3	2	2	2	2	2	3	※大阪市 大正区
513573991	3	3	2	2	2	3	2	2	大阪市 浪速区
513573992	2	3	1	1	1	2	2	2	大阪市 浪速区
513573993	3	4	2	3	2	2	2	3	大阪市 浪速区
513573994	3	3	2	2	1	3	2	3	※大阪市 浪速区
513574001	1	1	0	0	1	1	1	1	※堺市堺区
513574003	1	1	1	1	1	1	1	1	大阪市 住吉区
513574004	1	1	0	0	1	1	0	0	※大阪市 住吉区
513574011	2	2	1	1	1	1	1	1	堺市北区
513574012	3	3	2	2	2	1	2	3	※堺市北区
513574013	2	3	1	1	1	1	2	2	堺市北区
513574014	2	3	1	1	1	1	1	1	※堺市北区
513574021	2	3	1	1	1	2	2	1	松原市
513574022	2	2	1	1	1	1	2	1	松原市
513574023	2	3	1	1	1	1	2	3	※大阪市 東住吉区
513574024	2	3	1	1	1	1	2	2	松原市
513574031	2	1	1	1	0	0	1	1	松原市
513574032	1	2	1	1	0	0	1	1	松原市
513574033	2	2	2	2	1	1	1	1	松原市
513574034	2	3	2	3	1	1	2	2	松原市
513574041	2	2	1	2	1	1	1	1	松原市
513574042	3	5	2	1	2	1	1	5	松原市
513574043	2	2	2	1	1	1	1	1	松原市
513574044	2	3	1	1	1	2	1	1	松原市
513574051	2	3	2	2	0	0	2	2	松原市
513574052	2	4	2	3	1	2	1	3	松原市
513574053	3	3	2	2	2	3	2	2	松原市
513574054	3	3	2	3	2	3	2	2	※大阪市 平野区
513574061	4	3	3	3	2	2	2	2	松原市
513574062	1	1	1	1	1	1	0	0	※松原市
513574063	4	3	3	3	2	3	2	3	松原市
513574064	2	1	1	1	1	1	1	1	※八尾市
513574071	2	3	2	3	1	1	1	3	※八尾市
513574072	2	2	1	1	1	1	1	1	※八尾市
513574073	2	3	2	2	2	2	2	1	八尾市
513574074	4	3	3	3	2	2	2	3	八尾市
513574081	2	3	1	1	2	2	1	1	※八尾市
513574082	2	3	2	3	1	1	1	1	※八尾市
513574083	4	4	4	3	3	3	2	3	八尾市
513574084	3	3	2	3	2	3	1	2	※八尾市
513574091	2	3	2	3	1	1	1	2	※柏原市
513574092	2	3	1	2	0	0	1	1	柏原市
513574093	2	2	1	1	2	1	1	1	柏原市
513574094	2	2	1	1	1	1	1	1	柏原市
513574101	2	1	1	1	1	1	1	1	大阪市 住吉区
513574102	2	2	1	1	1	1	1	1	大阪市 住吉区



地域メッシュ・コード	製造業		基礎素材型産業		加工組立型産業		生活関連・その他型産業		該当市区町村 ※複数にまたがる地区
	事業所	従業者	事業所	従業者	事業所	従業者	事業所	従業者	
513574103	2	1	1	1	0	0	2	1	大阪市 住吉区
513574104	2	3	0	0	0	0	2	3	大阪市 住吉区
513574111	2	1	1	1	1	1	2	1	大阪市 住吉区
513574112	1	1	1	1	0	0	1	1	※大阪市 住吉区
513574113	2	1	1	1	1	1	2	1	大阪市 住吉区
513574114	2	1	1	1	1	1	1	1	※大阪市 住吉区
513574121	2	3	1	1	1	1	2	2	※大阪市 東住吉区
513574122	2	3	2	2	1	1	1	1	松原市
513574123	1	1	0	0	0	0	1	1	大阪市 東住吉区
513574124	2	2	1	2	1	1	1	1	※大阪市 東住吉区
513574131	2	2	1	1	1	1	1	1	松原市
513574132	1	1	0	0	1	1	1	1	松原市
513574133	3	3	2	3	1	1	2	3	※大阪市 東住吉区
513574134	1	1	1	1	1	1	1	1	大阪市 平野区
513574141	4	4	3	3	2	3	2	3	※大阪市 平野区
513574142	2	3	2	3	1	2	1	1	※大阪市 平野区
513574143	3	3	2	3	2	3	2	2	大阪市 平野区
513574144	2	2	2	1	1	1	2	1	大阪市 平野区
513574151	1	1	0	0	1	1	0	0	※大阪市 平野区
513574152	2	2	1	1	2	1	1	1	※大阪市 平野区
513574153	1	1	1	1	1	1	1	1	大阪市 平野区
513574154	3	3	2	2	2	2	2	1	大阪市 平野区
513574161	2	1	1	1	1	1	1	1	※大阪市 平野区
513574162	4	5	3	3	2	3	3	5	八尾市
513574163	3	3	2	3	1	1	2	2	※大阪市 平野区
513574164	3	3	2	2	2	1	2	2	八尾市
513574171	4	4	3	3	3	3	3	3	八尾市
513574172	5	5	4	4	3	3	2	3	八尾市
513574173	3	3	2	3	2	2	2	3	八尾市
513574181	5	5	5	4	4	3	3	3	八尾市
513574182	4	4	3	4	2	3	2	3	※八尾市
513574183	1	1	1	1	1	1	1	1	八尾市
513574184	4	3	3	3	3	3	2	2	八尾市
513574191	3	3	2	3	2	2	1	2	※八尾市
513574192	2	5	1	3	1	3	2	3	※八尾市
513574193	2	3	2	2	2	1	2	2	八尾市
513574194	1	3	1	1	1	1	1	3	※八尾市
513574201	2	2	0	0	0	0	2	2	大阪市 住吉区
513574202	2	1	1	1	1	1	1	1	大阪市 住吉区
513574203	2	3	1	1	1	2	2	3	大阪市 住吉区
513574204	2	3	1	1	0	0	2	2	大阪市 住吉区
513574211	2	1	1	1	1	1	2	1	大阪市 住吉区
513574212	2	3	1	1	1	2	2	1	※大阪市 住吉区
513574213	2	3	1	1	1	1	2	3	大阪市 住吉区
513574214	2	1	1	1	0	0	2	1	※大阪市 住吉区
513574221	2	3	1	1	1	2	1	1	大阪市 東住吉区
513574222	2	1	1	1	1	1	2	1	大阪市 東住吉区
513574223	2	2	1	1	1	1	2	2	大阪市 東住吉区
513574224	2	3	1	1	1	1	2	2	大阪市 東住吉区
513574231	3	3	2	2	1	1	2	2	大阪市 東住吉区
513574232	3	3	2	3	1	1	2	2	※大阪市 東住吉区
513574233	3	3	2	2	1	1	2	3	大阪市 東住吉区
513574234	2	2	1	1	1	1	2	2	※大阪市 東住吉区
513574241	3	3	2	2	1	2	2	2	大阪市 平野区
513574242	2	1	1	1	1	1	1	1	大阪市 平野区
513574243	3	2	1	1	1	1	2	1	大阪市 平野区
513574244	2	2	1	1	0	0	1	1	大阪市 平野区
513574251	2	2	2	1	1	1	1	1	大阪市 平野区
513574252	2	3	1	1	1	1	1	3	大阪市 平野区
513574253	2	4	2	2	1	1	1	3	大阪市 平野区
513574254	1	1	0	0	1	1	1	1	大阪市 平野区
513574261	2	2	1	1	1	1	1	1	※大阪市 平野区
513574262	2	3	2	2	2	2	1	1	※大阪市 平野区
513574263	3	3	2	2	2	1	1	1	大阪市 平野区
513574264	2	2	2	1	1	1	1	1	※大阪市 平野区
513574271	3	3	2	3	2	3	2	3	八尾市
513574272	4	4	3	3	2	3	2	3	八尾市
513574273	4	4	3	3	3	3	3	3	八尾市
513574274	4	5	3	4	2	3	2	3	八尾市
513574281	3	3	2	3	2	3	2	3	八尾市
513574282	2	1	1	1	0	0	1	1	八尾市
513574283	2	3	2	1	2	3	2	1	八尾市
513574284	3	3	2	1	2	3	1	2	八尾市
513574291	1	2	1	1	1	1	1	1	八尾市
513574292	1	1	0	0	0	0	1	1	八尾市
513574293	2	1	1	1	1	1	1	1	八尾市
513574294	1	2	1	1	1	1	1	1	八尾市

地域メッシュ・コード	製造業		基礎素材型産業		加工組立型産業		生活関連・その他型産業		該当市区町村 ※複数にまたがる地区
	事業所	従業者	事業所	従業者	事業所	従業者	事業所	従業者	
513574301	2	3	1	1	2	1	2	3	大阪市 住吉区
513574302	2	2	1	1	1	2	1	1	大阪市 住吉区
513574303	3	3	2	3	0	0	2	2	大阪市 住吉区
513574304	2	2	1	1	0	0	1	2	大阪市 住吉区
513574311	1	1	1	1	0	0	1	1	大阪市 住吉区
513574312	1	1	0	0	0	0	1	1	※大阪市 住吉区
513574313	1	1	1	1	1	1	1	1	※大阪市 阿倍野区
513574314	2	1	1	1	1	1	1	1	大阪市 東住吉区
513574321	2	2	1	1	1	2	1	1	大阪市 東住吉区
513574322	3	3	2	2	1	1	2	1	大阪市 東住吉区
513574323	2	3	2	1	1	1	2	2	大阪市 東住吉区
513574324	2	3	2	3	1	1	2	1	大阪市 東住吉区
513574331	2	2	1	1	1	1	2	1	※大阪市 東住吉区
513574333	2	2	1	1	1	1	2	2	※大阪市 東住吉区
513574334	2	2	1	2	0	0	2	1	大阪市 平野区
513574341	2	1	1	1	0	0	1	1	大阪市 平野区
513574342	1	2	1	1	0	0	1	1	大阪市 平野区
513574343	3	3	2	1	2	3	2	3	大阪市 平野区
513574344	3	3	2	1	2	1	2	3	大阪市 平野区
513574351	2	3	1	2	1	1	1	1	大阪市 平野区
513574352	3	3	2	3	1	1	2	2	大阪市 平野区
513574353	3	3	3	3	2	2	2	1	※大阪市 平野区
513574354	5	5	4	4	3	3	3	3	※大阪市 平野区
513574361	3	3	2	3	2	3	2	3	※大阪市 平野区
513574362	3	3	2	3	2	2	2	1	※大阪市 平野区
513574363	4	4	3	3	2	3	2	3	※大阪市 平野区
513574364	3	3	2	3	2	3	2	2	八尾市
513574371	3	3	2	3	2	3	2	2	八尾市
513574372	3	4	2	3	1	4	1	1	八尾市
513574373	1	1	0	0	1	1	1	1	八尾市
513574374	2	3	2	3	1	1	1	1	八尾市
513574381	2	3	2	3	2	1	1	2	八尾市
513574382	4	5	3	4	2	2	2	3	八尾市
513574383	3	3	2	2	2	2	1	1	八尾市
513574384	3	4	2	3	2	3	2	2	八尾市
513574391	2	1	1	1	2	1	1	1	八尾市
513574392	1	2	1	2	1	1	1	1	八尾市
513574393	3	3	1	1	2	3	2	2	八尾市
513574394	1	1	1	1	1	1	0	0	八尾市
513574401	2	1	1	1	0	0	2	1	大阪市 住吉区
513574402	3	3	2	3	1	3	2	1	※大阪市 阿倍野区
513574403	2	1	1	1	1	1	1	1	※大阪市 阿倍野区
513574404	3	3	2	2	1	1	2	2	※大阪市 阿倍野区
513574411	2	3	1	1	1	1	2	2	※大阪市 阿倍野区
513574412	2	1	1	1	1	1	2	1	大阪市 東住吉区
513574413	2	5	1	1	1	5	2	1	大阪市 阿倍野区
513574414	3	3	2	2	1	1	2	2	※大阪市 阿倍野区
513574421	2	2	1	1	0	0	2	2	大阪市 東住吉区
513574422	2	1	1	1	1	1	2	1	大阪市 東住吉区
513574423	2	2	0	0	1	1	2	1	大阪市 東住吉区
513574424	2	2	1	1	1	1	2	2	大阪市 東住吉区
513574431	3	3	1	2	1	1	2	2	※大阪市 東住吉区
513574432	3	3	2	2	0	0	2	3	大阪市 平野区
513574433	3	3	2	3	1	1	3	3	※大阪市 東住吉区
513574434	3	3	2	2	1	3	2	1	大阪市 平野区
513574441	2	3	2	1	1	1	2	2	大阪市 平野区
513574442	3	3	2	2	1	1	2	2	※大阪市 平野区
513574443	2	1	2	1	1	1	2	1	大阪市 平野区
513574444	3	3	2	2	2	2	2	2	※大阪市 平野区
513574451	5	4	4	3	3	3	3	3	※大阪市 平野区
513574452	4	3	3	3	2	2	2	2	※大阪市 平野区
513574453	4	4	3	3	2	3	2	2	※大阪市 平野区
513574454	4	4	3	3	2	3	2	3	大阪市 平野区
513574461	4	5	3	4	3	4	2	2	※大阪市 平野区
513574462	4	5	3	4	2	3	2	2	八尾市
513574463	2	5	1	1	1	5	1	1	※大阪市 平野区
513574464	3	4	2	3	2	3	1	1	八尾市
513574471	2	3	2	3	1	3	1	1	八尾市
513574472	2	2	1	1	1	1	1	1	八尾市
513574473	3	4	2	4	2	3	2	3	八尾市
513574474	1	2	0	0	1	1	1	1	八尾市
513574481	2	3	2	2	2	3	1	1	八尾市
513574482	2	3	1	1	1	2	2	1	八尾市
513574483	2	3	1	1	1	1	2	2	八尾市
513574484	1	1	1	1	1	1	1	1	八尾市
513574491	2	3	1	2	1	2	1	1	八尾市
513574492	1	1	0	0	1	1	0	0	八尾市

地域メッシュ・コード	製造業		基礎素材型産業		加工組立型産業		生活関連・その他型産業		該当市区町村 ※複数にまたがる地区
	事業所	従業者	事業所	従業者	事業所	従業者	事業所	従業者	
513574493	1	1	0	0	1	1	1	1	八尾市
513574501	1	1	0	0	1	1	0	0	大阪市 阿倍野区
513574502	2	1	1	1	0	0	2	1	大阪市 阿倍野区
513574503	1	1	0	0	0	0	1	1	※大阪市 阿倍野区
513574504	2	2	1	1	1	1	2	1	大阪市 阿倍野区
513574511	3	3	2	1	1	1	3	3	大阪市 阿倍野区
513574512	2	2	1	1	1	1	2	1	※大阪市 阿倍野区
513574513	2	2	1	1	1	1	2	2	大阪市 阿倍野区
513574514	3	3	1	1	1	2	2	2	※大阪市 阿倍野区
513574521	2	2	1	1	0	0	2	2	大阪市 東住吉区
513574522	3	3	1	1	1	1	2	3	大阪市 東住吉区
513574523	3	3	1	1	1	1	2	2	大阪市 東住吉区
513574524	3	3	2	2	1	1	3	3	大阪市 東住吉区
513574531	4	4	3	3	2	2	3	3	※大阪市 東住吉区
513574532	4	4	2	3	2	3	3	3	大阪市 平野区
513574533	3	3	2	3	1	1	3	3	※大阪市 東住吉区
513574534	3	3	2	3	2	2	3	3	※大阪市 東住吉区
513574541	2	3	2	2	1	1	2	1	大阪市 平野区
513574542	3	4	2	3	2	3	2	3	大阪市 平野区
513574543	3	3	2	3	2	2	2	2	大阪市 平野区
513574544	3	3	2	2	2	3	2	2	大阪市 平野区
513574551	4	4	3	3	2	3	2	2	大阪市 平野区
513574552	4	5	3	3	3	4	2	3	大阪市 平野区
513574553	5	4	4	3	2	3	2	3	大阪市 平野区
513574554	4	5	3	3	3	4	2	3	大阪市 平野区
513574561	2	4	2	3	1	3	0	0	※大阪市 平野区
513574562	3	3	2	3	2	2	1	1	八尾市
513574563	2	2	2	1	2	1	1	1	※八尾市
513574564	3	4	2	3	2	3	2	1	※八尾市
513574571	3	3	2	2	2	1	2	2	八尾市
513574572	2	1	1	1	1	1	2	1	八尾市
513574573	2	4	0	0	1	4	1	1	※八尾市
513574574	2	3	1	1	1	2	2	2	八尾市
513574581	2	3	1	1	1	3	2	3	八尾市
513574582	2	3	1	1	1	2	1	3	八尾市
513574583	1	1	0	0	1	1	1	1	八尾市
513574584	1	2	0	0	1	1	1	2	八尾市
513574591	2	3	1	3	1	1	2	1	八尾市
513574592	2	1	1	1	0	0	2	1	八尾市
513574593	2	1	1	1	1	1	1	1	八尾市
513574594	1	1	1	1	0	0	1	1	八尾市
513574601	1	1	1	1	0	0	1	1	※大阪市 阿倍野区
513574602	2	2	1	1	0	0	2	1	大阪市 阿倍野区
513574603	2	3	1	1	1	1	2	2	※大阪市 阿倍野区
513574604	2	1	1	1	0	0	2	1	大阪市 阿倍野区
513574611	3	3	2	1	1	1	3	3	大阪市 阿倍野区
513574612	3	3	2	2	1	1	2	3	※大阪市 阿倍野区
513574613	3	3	2	2	1	1	2	3	大阪市 阿倍野区
513574614	2	2	1	1	1	1	2	2	※大阪市 阿倍野区
513574621	3	3	2	1	2	1	2	2	大阪市 東住吉区
513574622	4	4	3	3	2	2	3	3	大阪市 東住吉区
513574623	3	3	2	2	2	3	2	3	※大阪市 阿倍野区
513574624	4	4	3	3	2	3	3	3	※大阪市 生野区
513574631	3	3	2	2	2	1	2	2	大阪市 東住吉区
513574632	5	5	4	4	2	3	3	3	※大阪市 生野区
513574633	3	3	2	1	1	1	2	3	※大阪市 生野区
513574634	4	3	3	3	2	2	3	3	※大阪市 生野区
513574641	5	4	4	4	3	3	3	3	※大阪市 生野区
513574642	5	4	4	4	3	3	3	3	大阪市 平野区
513574643	5	5	4	4	3	3	3	3	※大阪市 生野区
513574644	5	5	4	4	3	3	2	3	大阪市 平野区
513574651	5	5	5	4	3	3	3	3	大阪市 平野区
513574652	5	4	4	3	3	3	3	3	※大阪市 平野区
513574653	5	5	5	4	4	3	3	3	※大阪市 平野区
513574654	4	3	3	3	3	3	2	3	東大阪市
513574661	3	3	2	1	1	1	2	2	東大阪市
513574662	3	3	2	1	2	2	2	2	東大阪市
513574663	4	3	2	2	3	3	2	2	東大阪市
513574664	2	2	1	1	1	1	2	2	※八尾市
513574671	2	2	2	2	2	1	1	1	※八尾市
513574672	3	3	2	3	2	1	2	3	八尾市
513574673	3	3	2	3	2	2	2	3	※八尾市
513574674	5	4	4	3	3	3	2	2	※八尾市
513574681	2	3	1	1	1	1	1	2	八尾市
513574682	2	2	1	1	1	1	1	1	八尾市
513574683	3	3	2	2	1	2	2	2	八尾市
513574684	2	2	2	1	1	1	1	1	八尾市

地域メッシュ・コード	製造業		基礎素材型産業		加工組立型産業		生活関連・その他型産業		該当市区町村 ※複数にまたがる地区
	事業所	従業者	事業所	従業者	事業所	従業者	事業所	従業者	
513574691	1	2	1	2	1	1	1	1	八尾市
513574692	2	1	1	1	1	1	1	1	八尾市
513574693	1	1	1	1	1	1	0	0	八尾市
513574694	2	2	1	2	1	1	1	1	八尾市
513574701	1	1	1	1	0	0	1	1	大阪市 西成区
513574702	1	1	1	1	0	0	1	1	※大阪市 阿倍野区
513574703	2	2	1	1	1	1	2	2	※大阪市 浪速区
513574704	2	2	1	1	1	1	1	1	※大阪市 天王寺区
513574711	1	1	0	0	0	0	1	1	大阪市 阿倍野区
513574712	3	3	2	2	1	1	2	3	大阪市 阿倍野区
513574713	2	3	1	2	1	1	1	2	※大阪市 天王寺区
513574714	3	3	2	2	2	1	3	3	※大阪市 天王寺区
513574721	3	3	2	2	1	3	3	3	※大阪市 生野区
513574722	4	4	3	3	2	2	3	3	※大阪市 生野区
513574723	4	3	2	2	2	1	3	3	※大阪市 生野区
513574724	4	3	3	2	2	2	3	3	大阪市 生野区
513574731	5	4	3	3	3	3	3	3	大阪市 生野区
513574732	5	4	4	3	2	3	3	3	大阪市 生野区
513574733	4	3	3	3	2	2	3	2	大阪市 生野区
513574734	5	5	5	4	3	3	3	3	大阪市 生野区
513574741	4	4	3	3	2	2	3	3	※大阪市 生野区
513574742	4	5	4	4	2	3	2	3	※大阪市 生野区
513574743	4	4	3	3	2	3	3	3	大阪市 生野区
513574744	5	4	4	3	2	3	3	3	※大阪市 生野区
513574751	5	5	4	4	3	3	3	3	東大阪市
513574752	5	4	4	3	3	3	3	3	東大阪市
513574753	5	5	5	4	3	3	2	3	東大阪市
513574754	5	4	4	4	2	2	2	3	東大阪市
513574761	2	3	1	1	2	2	2	1	東大阪市
513574762	3	3	2	1	1	1	2	2	東大阪市
513574763	2	2	1	1	1	1	2	1	東大阪市
513574764	2	2	2	2	1	1	1	1	東大阪市
513574771	3	3	3	3	2	3	2	1	東大阪市
513574772	4	4	3	3	3	3	2	3	※八尾市
513574773	3	3	2	2	2	1	2	1	東大阪市
513574774	4	3	3	3	2	3	1	1	※八尾市
513574781	5	4	4	3	3	3	3	3	八尾市
513574782	3	3	2	3	1	1	1	1	八尾市
513574783	5	5	4	4	3	3	2	3	八尾市
513574784	2	3	2	3	2	1	1	1	八尾市
513574791	2	1	1	1	1	1	1	1	八尾市
513574792	2	2	1	1	1	1	1	1	八尾市
513574793	3	3	2	3	2	2	2	1	※八尾市
513574794	1	1	0	0	0	0	1	1	八尾市
513574801	2	3	1	1	1	2	2	2	大阪市 浪速区
513574802	2	2	0	0	0	0	2	2	※大阪市 天王寺区
513574803	3	4	1	1	2	4	2	3	大阪市 浪速区
513574804	3	3	2	1	1	3	3	3	※大阪市 天王寺区
513574811	3	3	2	3	1	1	2	3	大阪市 天王寺区
513574812	4	4	2	1	2	1	4	3	大阪市 天王寺区
513574813	2	3	1	1	1	1	2	3	大阪市 天王寺区
513574814	3	3	2	2	0	0	3	3	大阪市 天王寺区
513574821	4	3	2	2	2	1	4	3	※大阪市 天王寺区
513574822	4	3	3	3	2	1	3	3	大阪市 生野区
513574823	3	3	2	1	1	1	3	3	※大阪市 天王寺区
513574824	4	3	3	3	2	2	3	3	大阪市 生野区
513574831	5	3	4	3	2	2	3	3	大阪市 生野区
513574832	4	4	3	4	2	2	2	2	大阪市 生野区
513574833	5	4	5	4	2	2	3	2	大阪市 生野区
513574834	5	5	5	5	3	3	3	3	大阪市 生野区
513574841	4	3	3	3	2	1	2	2	大阪市 生野区
513574842	4	4	3	3	2	3	2	3	※大阪市 生野区
513574843	5	4	4	4	3	3	3	3	大阪市 生野区
513574844	5	4	3	3	3	3	3	3	※大阪市 生野区
513574851	4	3	3	3	3	2	2	3	東大阪市
513574852	4	3	3	3	2	2	3	2	東大阪市
513574853	3	3	2	3	2	1	2	2	※大阪市 生野区
513574854	3	3	2	2	2	2	2	1	東大阪市
513574861	2	2	1	1	1	1	2	1	東大阪市
513574862	3	3	2	2	2	1	1	1	東大阪市
513574863	3	3	2	2	1	1	2	2	東大阪市
513574864	3	3	2	2	2	1	2	2	東大阪市
513574871	2	3	2	1	1	1	1	1	東大阪市
513574872	3	3	2	3	2	1	1	3	※八尾市
513574873	3	3	2	3	2	2	1	1	東大阪市
513574874	3	3	3	3	1	2	1	1	東大阪市
513574881	4	3	3	3	2	3	2	1	※八尾市

地域メッシュ・コード	製造業		基礎素材型産業		加工組立型産業		生活関連・その他型産業		該当市区町村 ※複数にまたがる地区
	事業所	従業者	事業所	従業者	事業所	従業者	事業所	従業者	
513574882	5	5	4	4	3	4	2	3	※八尾市
513574883	3	3	2	3	2	1	2	3	東大阪市
513574884	4	4	3	3	3	3	2	3	東大阪市
513574891	2	1	1	1	1	1	1	1	東大阪市
513574892	5	4	4	4	3	3	2	2	東大阪市
513574893	2	3	2	2	2	3	1	2	東大阪市
513574894	3	3	2	3	2	3	1	1	東大阪市
513574901	2	3	1	3	1	2	2	2	大阪市 浪速区
513574902	3	3	2	2	1	1	2	3	※大阪市 天王寺区
513574903	2	1	1	1	1	1	1	1	※大阪市 浪速区
513574904	2	3	1	1	1	1	2	2	※大阪市 天王寺区
513574911	3	3	1	2	1	1	2	3	大阪市 天王寺区
513574912	2	2	1	1	0	0	2	1	大阪市 天王寺区
513574913	2	3	1	1	1	1	2	3	※大阪市 天王寺区
513574914	3	3	2	3	1	2	2	3	※大阪市 天王寺区
513574921	3	3	2	3	1	1	3	3	※大阪市 天王寺区
513574922	4	3	3	3	1	1	3	3	大阪市 生野区
513574923	3	3	1	2	1	3	2	3	※大阪市 天王寺区
513574924	4	3	3	3	2	3	3	3	※大阪市 東成区
513574931	4	4	4	3	2	2	2	3	大阪市 生野区
513574932	4	3	3	3	2	2	3	3	大阪市 生野区
513574933	5	3	4	3	2	1	3	3	※大阪市 東成区
513574934	4	3	2	2	2	2	3	3	※大阪市 東成区
513574941	4	3	3	3	2	3	3	3	大阪市 生野区
513574942	4	3	3	3	1	2	3	2	※大阪市 生野区
513574943	4	3	3	3	3	3	3	3	※大阪市 東成区
513574944	3	3	2	2	1	1	2	1	※大阪市 東成区
513574951	3	3	2	2	2	1	3	3	東大阪市
513574952	4	3	3	3	2	2	3	3	東大阪市
513574953	3	3	2	3	2	2	2	2	東大阪市
513574954	3	3	2	3	1	1	2	2	東大阪市
513574961	2	3	1	1	2	3	2	3	東大阪市
513574962	3	3	2	2	1	1	2	1	東大阪市
513574963	2	3	1	1	1	1	1	1	東大阪市
513574964	2	3	1	1	1	1	2	3	東大阪市
513574971	2	1	1	1	1	1	1	1	東大阪市
513574972	2	3	1	2	1	1	1	1	東大阪市
513574973	2	1	1	1	1	1	1	1	東大阪市
513574974	1	3	1	1	1	3	1	1	東大阪市
513574981	2	3	2	2	1	1	1	1	東大阪市
513574982	2	3	2	3	2	2	1	1	東大阪市
513574983	2	1	1	1	1	1	0	0	東大阪市
513574984	2	3	1	1	1	1	1	3	東大阪市
513574991	2	3	2	1	1	2	1	1	東大阪市
513574992	1	1	0	0	1	1	1	1	東大阪市
513574993	2	3	1	2	1	3	1	1	東大阪市
513574994	2	1	1	1	1	1	1	1	東大阪市
513575001	2	3	2	2	1	1	2	3	柏原市
513575002	2	2	1	2	0	0	1	1	柏原市
513575003	2	2	2	1	1	2	1	1	柏原市
513575004	1	1	1	1	0	0	0	0	柏原市
513575012	1	1	0	0	0	0	1	1	柏原市
513575022	1	1	0	0	0	0	1	1	柏原市
513575024	1	1	0	0	1	1	0	0	柏原市
513575031	1	1	1	1	0	0	0	0	柏原市
513575033	1	1	1	1	0	0	0	0	柏原市
513575101	2	2	1	1	1	1	1	1	柏原市
513575102	2	1	2	1	0	0	0	0	柏原市
513575103	1	1	1	1	1	1	1	1	柏原市
513575104	1	1	1	1	1	1	1	1	柏原市
513575203	2	1	1	1	1	1	1	1	八尾市
513575204	1	1	1	1	0	0	1	1	八尾市
513575301	2	2	1	1	1	1	1	1	八尾市
513575302	1	1	1	1	1	1	1	1	八尾市
513575303	2	2	1	2	1	1	1	1	八尾市
513575304	1	1	1	1	0	0	1	1	八尾市
513575401	1	1	1	1	1	1	0	0	八尾市
513575402	2	1	1	1	1	1	1	1	八尾市
513575403	2	1	1	1	1	1	1	1	八尾市
513575404	1	1	1	1	0	0	0	0	八尾市
513575411	1	1	1	1	0	0	0	0	八尾市
513575413	1	1	1	1	0	0	0	0	八尾市
513575501	1	2	1	1	1	1	1	1	八尾市
513575502	1	1	0	0	1	1	1	1	八尾市
513575503	1	1	1	1	1	1	0	0	八尾市
513575504	2	3	1	3	2	3	1	1	八尾市
513575511	1	1	0	0	0	0	1	1	八尾市

地域メッシュ・コード	製造業		基礎素材型産業		加工組立型産業		生活関連・その他型産業		該当市区町村 ※複数にまたがる地区
	事業所	従業者	事業所	従業者	事業所	従業者	事業所	従業者	
513575512	1	1	0	0	1	1	1	1	八尾市
513575513	1	1	1	1	1	1	1	1	八尾市
513575514	1	1	0	0	1	1	1	1	八尾市
513575601	3	4	3	3	2	3	2	1	八尾市
513575602	4	4	3	3	3	3	2	3	八尾市
513575603	4	4	3	3	2	3	2	3	八尾市
513575604	3	3	2	3	2	2	1	1	八尾市
513575611	3	3	2	2	2	1	1	1	八尾市
513575612	1	1	1	1	1	1	0	0	八尾市
513575613	3	3	2	3	2	1	1	1	八尾市
513575701	3	3	3	3	2	2	2	2	※八尾市
513575702	2	3	2	3	1	1	1	1	※八尾市
513575704	3	3	3	3	2	1	2	1	東大阪市
513575711	2	3	2	3	1	1	1	1	※八尾市
513575713	3	3	2	2	2	2	1	1	東大阪市
513575714	1	1	1	1	1	1	0	0	東大阪市
513575801	2	3	2	1	1	1	1	3	東大阪市
513575802	2	3	2	2	1	1	1	1	東大阪市
513575803	3	3	2	3	2	3	2	1	東大阪市
513575804	3	3	2	1	3	3	2	1	東大阪市
513575811	2	3	1	1	1	2	1	1	東大阪市
513575812	2	2	1	2	1	1	0	0	東大阪市
513575813	2	1	1	1	1	1	1	1	東大阪市
513575814	2	1	1	1	0	0	1	1	東大阪市
513575823	1	1	1	1	1	1	0	0	東大阪市
513575901	3	2	2	1	2	1	1	1	東大阪市
513575902	2	1	1	1	1	1	1	1	東大阪市
513575903	1	1	0	0	1	1	1	1	東大阪市
513575904	2	3	1	3	1	1	1	1	東大阪市
513575911	2	3	2	3	1	3	1	1	東大阪市
513575912	1	1	1	1	1	1	1	1	東大阪市
513575913	2	3	1	1	1	2	1	1	東大阪市
513575914	2	1	2	1	1	1	0	0	東大阪市
523503024	1	2	1	1	1	1	1	1	大阪市 此花区
523503032	1	1	1	1	0	0	0	0	大阪市 此花区
523503033	1	2	1	2	1	1	0	0	大阪市 此花区
523503041	1	1	1	1	0	0	0	0	大阪市 此花区
523503042	1	4	0	0	1	4	0	0	大阪市 此花区
523503044	1	4	0	0	1	4	0	0	大阪市 此花区
523503052	1	1	0	0	0	0	1	1	大阪市 港区
523503053	2	4	1	3	2	3	1	3	大阪市 此花区
523503054	1	1	1	1	0	0	0	0	大阪市 此花区
523503061	3	3	2	2	2	2	2	1	大阪市 港区
523503062	3	3	2	1	2	1	2	1	大阪市 港区
523503063	2	1	2	1	1	1	1	1	大阪市 港区
523503064	4	3	4	3	3	3	2	1	大阪市 港区
523503071	4	3	4	3	3	3	2	1	大阪市 港区
523503072	3	3	3	3	2	2	1	1	※大阪市 西区
523503073	4	4	4	3	2	3	1	1	※大阪市 西区
523503074	4	4	4	3	2	3	1	2	※大阪市 西区
523503081	2	1	1	1	1	1	1	1	※大阪市 西区
523503082	3	3	2	3	2	3	2	2	※大阪市 西区
523503083	3	3	3	3	2	3	2	2	大阪市 西区
523503084	2	3	2	2	1	1	2	1	大阪市 西区
523503091	3	4	2	3	1	1	2	3	※大阪市 西区
523503092	1	3	1	1	1	1	1	3	※大阪市 西区
523503093	4	4	2	2	2	3	3	3	大阪市 西区
523503094	4	4	3	4	2	3	3	3	※大阪市 西区
523503131	3	3	2	3	2	3	0	0	大阪市 此花区
523503132	1	3	1	3	0	0	0	0	大阪市 此花区
523503144	2	2	1	1	0	0	1	1	大阪市 此花区
523503151	2	5	1	5	1	1	0	0	大阪市 此花区
523503152	2	5	2	5	1	3	1	1	大阪市 此花区
523503153	1	1	1	1	1	1	1	1	大阪市 此花区
523503154	2	2	1	1	1	1	2	1	大阪市 此花区
523503161	2	1	1	1	1	1	1	1	大阪市 此花区
523503162	3	3	3	3	2	2	1	1	※大阪市 此花区
523503163	2	2	1	1	1	1	2	1	大阪市 此花区
523503164	2	1	1	1	1	1	2	1	大阪市 此花区
523503171	5	4	4	3	2	3	2	1	※大阪市 此花区
523503172	5	3	4	3	3	3	2	1	大阪市 西区
523503173	3	3	2	3	1	1	2	2	※大阪市 此花区
523503174	3	3	2	2	2	2	2	1	※大阪市 福島区
523503181	3	3	3	3	2	2	2	3	大阪市 西区
523503182	2	3	2	2	1	1	1	1	大阪市 西区
523503183	3	3	3	3	2	1	2	3	※大阪市 福島区
523503184	3	3	2	2	1	1	2	1	大阪市 西区

地域メッシュ・コード	製造業		基礎素材型産業		加工組立型産業		生活関連・その他型産業		該当市区町村 ※複数にまたがる地区
	事業所	従業者	事業所	従業者	事業所	従業者	事業所	従業者	
523503191	3	5	2	3	2	2	3	4	大阪市 西区
523503192	4	5	2	3	2	2	3	4	※大阪市 西区
523503193	3	3	2	3	2	2	2	2	大阪市 西区
523503194	4	5	2	3	2	3	3	4	※大阪市 西区
523503233	1	1	1	1	0	0	0	0	大阪市 西淀川区
523503244	1	3	1	3	0	0	0	0	大阪市 西淀川区
523503251	1	1	0	0	1	1	0	0	大阪市 此花区
523503252	2	3	0	0	1	1	1	2	大阪市 此花区
523503254	1	1	1	1	1	1	0	0	大阪市 此花区
523503261	2	2	2	1	1	1	2	1	大阪市 此花区
523503262	2	2	1	1	1	1	2	1	大阪市 此花区
523503263	2	3	1	1	1	1	1	3	大阪市 此花区
523503264	2	2	1	1	1	1	1	1	大阪市 此花区
523503271	3	3	2	2	2	3	2	2	※大阪市 福島区
523503272	3	3	2	2	1	2	3	3	※大阪市 福島区
523503273	2	3	1	3	2	2	1	3	大阪市 福島区
523503274	3	3	2	2	2	2	2	3	大阪市 福島区
523503281	2	3	0	0	1	1	2	3	※大阪市 福島区
523503282	2	3	1	3	1	1	2	1	※大阪市 福島区
523503283	3	3	1	1	1	1	3	3	大阪市 福島区
523503284	2	2	1	1	1	1	1	1	※大阪市 福島区
523503291	3	3	2	2	1	2	2	3	大阪市 西区
523503292	4	5	2	4	2	3	4	4	※大阪市 西区
523503293	3	5	1	3	2	2	3	4	※大阪市 西区
523503294	4	5	3	5	2	3	3	3	※大阪市 西区
523503322	3	3	2	3	2	2	0	0	大阪市 西淀川区
523503324	1	1	1	1	0	0	0	0	大阪市 西淀川区
523503331	2	3	2	2	1	1	1	1	大阪市 西淀川区
523503332	2	3	2	3	1	1	0	0	大阪市 西淀川区
523503333	3	3	2	3	1	2	1	1	大阪市 西淀川区
523503334	2	3	2	3	1	2	1	3	大阪市 西淀川区
523503341	1	1	1	1	0	0	0	0	大阪市 西淀川区
523503342	1	3	1	3	1	1	0	0	大阪市 西淀川区
523503343	2	3	2	3	1	1	0	0	大阪市 西淀川区
523503344	1	1	1	1	1	1	0	0	大阪市 西淀川区
523503351	2	1	1	1	1	1	1	1	大阪市 西淀川区
523503353	3	3	2	3	2	1	1	1	大阪市 西淀川区
523503354	3	4	2	3	2	3	1	3	大阪市 西淀川区
523503362	1	1	0	0	1	1	1	1	大阪市 此花区
523503363	2	3	1	1	2	2	1	1	大阪市 西淀川区
523503371	3	3	2	2	2	2	2	3	※大阪市 福島区
523503372	3	3	2	2	1	2	2	2	大阪市 福島区
523503373	2	3	2	3	1	3	1	1	大阪市 福島区
523503374	4	3	2	2	2	3	3	3	大阪市 福島区
523503381	3	4	2	3	1	3	3	3	大阪市 福島区
523503382	3	3	1	1	1	1	3	3	大阪市 福島区
523503383	3	4	2	3	2	3	3	3	大阪市 福島区
523503384	4	3	1	1	2	2	3	3	※大阪市 福島区
523503391	3	5	2	3	2	3	2	5	※大阪市 福島区
523503392	3	5	3	5	2	3	2	5	※大阪市 西区
523503393	3	4	2	3	2	3	2	3	※大阪市 福島区
523503394	3	5	2	4	2	3	2	3	大阪市 北区
523503431	1	1	0	0	1	1	0	0	大阪市 西淀川区
523503432	1	1	1	1	0	0	0	0	大阪市 西淀川区
523503441	1	1	0	0	1	1	1	1	大阪市 西淀川区
523503442	1	1	1	1	1	1	0	0	大阪市 西淀川区
523503443	1	1	1	1	1	1	1	1	大阪市 西淀川区
523503444	1	1	0	0	1	1	0	0	大阪市 西淀川区
523503451	3	3	3	3	3	3	1	2	大阪市 西淀川区
523503452	4	4	3	3	3	3	1	1	大阪市 西淀川区
523503453	2	3	2	2	2	1	1	1	大阪市 西淀川区
523503454	3	3	2	3	2	2	1	1	大阪市 西淀川区
523503461	4	4	2	3	3	3	2	1	大阪市 西淀川区
523503462	1	1	0	0	1	1	1	1	大阪市 西淀川区
523503463	3	4	2	3	3	3	2	3	大阪市 西淀川区
523503464	3	3	2	3	3	3	2	1	大阪市 西淀川区
523503472	2	5	1	1	2	1	2	5	大阪市 福島区
523503473	2	3	2	3	1	1	2	1	大阪市 西淀川区
523503481	3	4	2	3	2	3	2	3	※大阪市 福島区
523503482	3	3	2	3	2	2	3	3	※大阪市 福島区
523503483	2	3	1	3	1	1	1	1	大阪市 北区
523503484	4	5	2	4	2	3	2	3	大阪市 北区
523503491	2	3	1	2	1	2	2	3	※大阪市 福島区
523503492	2	4	1	3	1	3	1	3	大阪市 北区
523503493	3	4	2	3	2	3	2	3	大阪市 北区
523503494	2	4	1	2	1	3	2	2	大阪市 北区
523503541	2	3	1	3	1	1	1	1	大阪市 西淀川区

地域メッシュ・コード	製造業		基礎素材型産業		加工組立型産業		生活関連・その他型産業		該当市区町村 ※複数にまたがる地区
	事業所	従業者	事業所	従業者	事業所	従業者	事業所	従業者	
523503542	4	4	3	3	3	3	1	3	大阪市 西淀川区
523503544	1	3	1	2	1	1	1	1	大阪市 西淀川区
523503551	3	3	2	3	2	3	1	2	大阪市 西淀川区
523503552	2	2	2	1	2	1	1	1	大阪市 西淀川区
523503553	3	3	2	3	2	3	2	1	大阪市 西淀川区
523503554	2	3	2	2	1	1	1	1	大阪市 西淀川区
523503561	4	4	3	3	3	3	2	3	大阪市 西淀川区
523503562	3	3	2	3	1	1	2	1	大阪市 西淀川区
523503563	4	4	2	3	3	3	2	3	大阪市 西淀川区
523503564	3	4	3	3	3	4	1	1	大阪市 西淀川区
523503571	3	3	1	2	2	1	2	1	大阪市 西淀川区
523503572	3	3	2	2	2	3	2	2	※大阪市 西淀川区
523503573	3	3	2	2	2	3	2	3	※大阪市 西淀川区
523503574	2	3	1	1	1	1	2	2	大阪市 淀川区
523503581	1	1	0	0	1	1	0	0	大阪市 淀川区
523503582	2	2	1	1	1	1	1	1	大阪市 北区
523503583	2	2	1	1	1	1	1	1	大阪市 淀川区
523503591	3	3	2	3	2	2	2	3	大阪市 北区
523503592	4	5	2	3	2	3	3	4	大阪市 北区
523503593	2	2	1	1	1	1	2	1	大阪市 北区
523503594	3	3	2	2	1	1	2	3	大阪市 北区
523503652	2	2	1	1	2	1	1	1	大阪市 西淀川区
523503661	2	3	1	1	2	3	1	1	大阪市 西淀川区
523503662	3	5	3	3	2	3	1	5	※大阪市 西淀川区
523503663	4	5	3	4	3	4	2	3	大阪市 西淀川区
523503664	4	5	3	4	3	3	1	3	※大阪市 西淀川区
523503671	4	5	3	3	3	4	2	3	※大阪市 西淀川区
523503672	3	4	2	1	2	4	2	1	大阪市 淀川区
523503673	5	5	4	4	4	3	2	3	大阪市 淀川区
523503674	4	5	3	3	3	4	2	1	大阪市 淀川区
523503681	2	1	1	1	1	1	1	1	大阪市 淀川区
523503682	2	3	1	1	1	1	1	3	大阪市 淀川区
523503683	2	5	1	5	1	1	1	1	大阪市 淀川区
523503684	2	3	1	1	1	1	2	3	大阪市 淀川区
523503691	1	1	0	0	0	0	1	1	大阪市 淀川区
523503693	3	3	2	2	2	2	2	2	大阪市 淀川区
523503694	2	3	2	1	1	2	1	2	大阪市 淀川区
523503752	3	4	2	3	2	3	1	2	大阪市 西淀川区
523503754	1	4	1	4	0	0	0	0	大阪市 淀川区
523503761	4	4	3	3	3	4	2	1	※大阪市 西淀川区
523503762	3	3	3	3	2	2	1	1	大阪市 淀川区
523503763	3	3	2	3	2	3	2	1	大阪市 淀川区
523503764	3	4	2	3	2	3	1	1	大阪市 淀川区
523503771	4	4	3	4	2	3	2	2	大阪市 淀川区
523503772	4	4	3	3	3	4	2	3	大阪市 淀川区
523503773	2	3	1	3	1	1	1	3	※大阪市 淀川区
523503774	2	3	2	3	2	1	2	3	※大阪市 淀川区
523503781	3	4	2	3	2	3	1	2	大阪市 淀川区
523503782	3	3	2	2	2	2	2	3	大阪市 淀川区
523503783	3	4	3	3	2	3	2	3	大阪市 淀川区
523503784	3	4	2	3	2	3	2	3	大阪市 淀川区
523503791	3	4	2	1	2	3	2	4	大阪市 淀川区
523503792	4	4	2	3	3	3	3	3	大阪市 淀川区
523503793	2	4	1	1	2	3	1	1	大阪市 淀川区
523503794	4	5	2	3	3	4	2	3	大阪市 淀川区
523503861	1	1	0	0	1	1	0	0	大阪市 淀川区
523503862	2	3	2	3	2	2	0	0	豊中市
523503864	3	3	2	1	2	2	1	1	豊中市
523503871	3	3	2	2	2	3	2	2	豊中市
523503872	2	3	2	3	2	1	1	1	※大阪市 淀川区
523503873	3	3	2	2	2	3	1	2	豊中市
523503874	3	3	2	2	2	3	1	1	豊中市
523503881	2	3	1	3	2	1	2	2	大阪市 淀川区
523503882	3	4	2	3	2	3	2	2	大阪市 淀川区
523503883	3	5	2	3	2	4	1	2	豊中市
523503884	2	1	1	1	1	1	1	1	※大阪市 淀川区
523503891	2	5	2	4	1	2	2	3	大阪市 淀川区
523503892	3	4	2	3	2	3	2	2	大阪市 淀川区
523503893	2	3	1	3	1	1	1	2	大阪市 淀川区
523503894	3	3	2	1	1	2	2	3	大阪市 淀川区
523503962	3	3	2	3	2	2	1	1	豊中市
523503964	3	4	2	3	2	3	2	2	豊中市
523503971	3	3	2	3	2	3	1	1	豊中市
523503972	3	3	1	3	2	3	2	2	豊中市
523503973	2	3	2	2	2	2	1	1	豊中市
523503981	3	4	2	4	2	2	1	1	豊中市
523503982	2	3	1	3	1	1	2	3	※大阪市 淀川区



地域メッシュ・コード	製造業		基礎素材型産業		加工組立型産業		生活関連・その他型産業		該当市区町村 ※複数にまたがる地区
	事業所	従業者	事業所	従業者	事業所	従業者	事業所	従業者	
523503983	3	2	2	1	1	1	2	1	豊中市
523503984	2	3	1	3	1	1	1	3	※大阪市 淀川区
523503991	2	3	1	3	1	1	2	2	大阪市 淀川区
523503992	2	2	1	1	1	1	2	1	大阪市 淀川区
523503993	3	3	2	3	2	2	1	1	大阪市 淀川区
523503994	1	3	1	3	1	1	1	1	※大阪市 淀川区
523504001	1	1	1	1	0	0	1	1	大阪市 中央区
523504002	2	3	2	1	0	0	2	3	大阪市 中央区
523504003	2	2	1	1	1	1	2	1	大阪市 中央区
523504004	3	3	2	2	0	0	2	3	大阪市 中央区
523504011	3	3	2	3	1	1	3	3	大阪市 中央区
523504012	4	3	2	1	1	1	3	3	※大阪市 天王寺区
523504013	4	3	3	3	1	1	4	3	大阪市 中央区
523504014	5	4	3	3	2	1	4	4	※大阪市 天王寺区
523504021	4	4	2	3	2	3	3	3	※大阪市 天王寺区
523504022	4	4	3	3	2	3	4	3	※大阪市 天王寺区
523504023	4	4	3	3	1	1	4	3	※大阪市 天王寺区
523504024	5	4	2	3	2	3	4	4	※大阪市 天王寺区
523504031	4	3	2	3	2	1	3	3	大阪市 東成区
523504032	4	3	3	3	2	2	2	2	大阪市 東成区
523504033	4	4	3	3	2	3	3	3	大阪市 東成区
523504034	5	3	3	3	3	3	3	3	大阪市 東成区
523504041	4	4	3	3	3	3	3	3	大阪市 東成区
523504042	4	3	3	3	3	2	3	3	※大阪市 東成区
523504043	5	5	4	4	3	3	3	3	大阪市 東成区
523504044	5	5	4	3	3	3	3	4	※大阪市 東成区
523504051	4	5	3	3	3	3	2	3	東大阪市
523504052	4	3	3	3	2	2	2	2	東大阪市
523504053	5	5	4	4	3	4	3	3	東大阪市
523504054	5	5	5	4	4	4	3	4	東大阪市
523504061	4	4	3	3	2	3	2	3	東大阪市
523504062	3	3	2	3	2	2	2	1	東大阪市
523504063	5	4	3	3	3	3	3	3	東大阪市
523504064	5	4	4	3	4	3	3	3	東大阪市
523504071	4	4	3	3	3	3	3	3	東大阪市
523504072	3	3	2	2	2	2	2	1	東大阪市
523504073	5	4	4	3	3	3	3	3	東大阪市
523504074	3	3	2	3	2	3	1	2	東大阪市
523504081	2	3	2	3	2	3	1	1	東大阪市
523504082	2	3	2	1	1	1	1	1	東大阪市
523504083	3	3	2	3	2	2	1	1	東大阪市
523504084	3	4	3	3	2	3	2	3	東大阪市
523504091	2	2	2	2	0	0	1	1	東大阪市
523504092	2	3	2	3	1	2	1	3	東大阪市
523504093	4	4	3	3	2	3	2	3	東大阪市
523504094	3	3	2	3	1	3	1	1	東大阪市
523504101	5	5	2	2	2	4	4	4	大阪市 中央区
523504102	4	4	2	3	2	2	3	3	大阪市 中央区
523504103	5	5	2	4	2	3	5	5	大阪市 中央区
523504104	4	5	2	3	2	3	4	4	大阪市 中央区
523504111	4	5	3	4	2	3	4	4	大阪市 中央区
523504112	5	4	2	2	2	2	4	4	※大阪市 天王寺区
523504113	4	4	2	3	2	2	4	4	大阪市 中央区
523504121	4	3	2	2	1	1	4	3	大阪市 中央区
523504122	5	5	3	3	2	5	4	4	※大阪市 東成区
523504123	2	3	1	1	1	1	2	3	大阪市 中央区
523504124	3	3	1	1	1	2	3	3	※大阪市 東成区
523504131	5	3	3	3	2	2	4	3	大阪市 東成区
523504132	4	5	3	3	2	3	3	4	大阪市 東成区
523504133	4	4	3	4	2	1	3	3	※大阪市 東成区
523504134	4	3	2	2	2	2	3	3	※大阪市 東成区
523504141	5	5	3	4	2	3	3	3	大阪市 東成区
523504142	4	5	3	4	3	3	3	3	※大阪市 東成区
523504143	5	4	3	3	2	3	3	3	※大阪市 東成区
523504144	4	3	2	2	2	1	3	3	※大阪市 東成区
523504151	5	5	4	4	3	3	3	3	※大阪市 東成区
523504152	5	5	4	3	3	4	3	3	東大阪市
523504153	5	4	4	3	3	3	3	3	※大阪市 城東区
523504154	5	4	4	3	4	3	2	3	東大阪市
523504161	2	3	2	2	1	1	1	1	東大阪市
523504162	3	3	2	2	2	1	1	1	東大阪市
523504163	4	4	3	3	3	3	2	3	東大阪市
523504164	5	4	3	3	3	3	3	3	東大阪市
523504171	2	3	1	1	2	2	2	3	東大阪市
523504172	3	3	2	2	2	3	2	2	東大阪市
523504173	3	3	2	3	2	2	2	3	東大阪市
523504174	2	2	1	2	1	1	1	1	東大阪市

地域メッシュ・コード	製造業		基礎素材型産業		加工組立型産業		生活関連・その他型産業		該当市区町村 ※複数にまたがる地区
	事業所	従業者	事業所	従業者	事業所	従業者	事業所	従業者	
523504181	3	3	2	1	2	2	2	3	東大阪市
523504182	3	4	2	3	2	3	2	3	東大阪市
523504183	2	3	1	2	2	3	1	1	東大阪市
523504184	2	3	1	2	2	3	1	1	東大阪市
523504191	3	4	2	3	2	3	2	3	東大阪市
523504192	2	3	1	2	1	1	1	1	東大阪市
523504193	3	4	2	3	2	3	2	2	東大阪市
523504194	4	4	3	3	2	3	2	3	東大阪市
523504201	4	5	3	5	2	3	3	5	大阪市 中央区
523504202	4	5	2	4	1	1	4	3	大阪市 中央区
523504203	4	5	3	5	2	2	2	3	大阪市 中央区
523504204	3	4	2	3	2	1	2	3	大阪市 中央区
523504211	4	5	2	3	2	2	4	3	大阪市 中央区
523504213	3	3	2	3	1	1	2	3	大阪市 中央区
523504214	1	3	0	0	0	0	1	3	※大阪市 都島区
523504224	2	1	1	1	0	0	1	1	※大阪市 城東区
523504231	4	4	2	3	2	1	3	3	大阪市 城東区
523504232	4	3	3	3	1	1	4	3	大阪市 城東区
523504233	3	3	2	3	2	2	2	3	大阪市 城東区
523504234	4	3	3	3	2	3	2	2	大阪市 城東区
523504241	4	4	3	3	2	3	3	3	大阪市 城東区
523504242	3	3	2	1	2	2	3	3	大阪市 城東区
523504243	4	3	3	3	3	3	3	3	大阪市 城東区
523504244	3	3	2	3	2	3	2	2	※大阪市 城東区
523504251	3	3	3	3	2	3	2	2	※大阪市 城東区
523504252	3	3	1	1	2	2	2	1	東大阪市
523504253	3	3	2	2	2	3	2	3	※大阪市 城東区
523504254	4	4	3	4	2	3	2	3	※大阪市 鶴見区
523504261	3	3	2	1	2	2	2	1	東大阪市
523504262	5	5	4	3	3	3	3	3	東大阪市
523504263	3	4	2	2	2	4	2	2	※大阪市 鶴見区
523504264	3	3	2	2	2	3	2	1	東大阪市
523504271	3	4	3	4	2	2	2	3	東大阪市
523504272	3	4	2	3	2	3	2	3	東大阪市
523504273	3	3	3	3	2	2	2	2	東大阪市
523504274	2	3	2	3	2	1	1	3	東大阪市
523504281	2	3	1	3	2	2	0	0	東大阪市
523504282	3	3	2	3	2	2	2	3	東大阪市
523504283	3	3	2	2	2	2	2	2	東大阪市
523504284	3	3	2	3	2	3	2	2	東大阪市
523504291	3	3	2	3	2	1	1	1	東大阪市
523504292	3	3	2	1	2	2	1	2	東大阪市
523504293	3	4	2	3	2	3	2	3	東大阪市
523504294	2	3	2	2	1	1	1	1	東大阪市
523504301	2	4	1	4	2	1	1	1	※大阪市 北区
523504302	3	3	1	3	1	1	3	3	※大阪市 北区
523504303	3	3	2	3	1	3	2	3	大阪市 北区
523504304	4	5	2	3	2	3	3	4	大阪市 北区
523504311	4	5	2	3	2	3	4	4	大阪市 北区
523504312	3	3	1	1	1	1	2	3	※大阪市 都島区
523504313	4	5	2	4	2	3	4	3	大阪市 北区
523504314	2	4	2	4	1	2	1	1	※大阪市 都島区
523504321	3	4	1	3	2	3	2	3	※大阪市 都島区
523504322	2	3	1	2	1	1	2	2	※大阪市 都島区
523504323	2	3	1	1	1	1	2	2	大阪市 都島区
523504324	3	3	1	2	1	2	2	2	※大阪市 都島区
523504331	3	3	2	2	2	2	3	3	大阪市 城東区
523504332	3	3	2	3	2	1	2	2	大阪市 城東区
523504333	4	3	3	3	2	2	2	3	大阪市 城東区
523504334	3	4	2	4	2	3	2	2	大阪市 城東区
523504341	3	3	2	3	2	2	2	3	大阪市 城東区
523504342	4	5	3	4	2	2	2	3	※大阪市 城東区
523504343	3	3	2	1	2	2	2	2	大阪市 城東区
523504344	2	3	1	3	1	3	0	0	※大阪市 城東区
523504351	4	4	3	3	2	2	3	3	大阪市 鶴見区
523504352	3	4	2	3	2	3	2	3	大阪市 鶴見区
523504353	3	3	2	3	1	1	2	3	大阪市 鶴見区
523504354	3	3	2	3	1	1	2	2	大阪市 鶴見区
523504361	4	4	3	4	2	3	2	2	※大阪市 鶴見区
523504362	2	5	1	2	1	5	1	1	※大阪市 鶴見区
523504363	3	3	2	3	2	2	2	3	大阪市 鶴見区
523504364	3	3	2	3	2	3	3	3	※大阪市 鶴見区
523504371	3	4	2	3	1	1	1	3	東大阪市
523504372	2	2	2	1	1	1	2	1	東大阪市
523504373	2	4	2	3	1	1	1	1	東大阪市
523504374	2	3	1	3	1	1	2	1	東大阪市
523504381	2	1	1	1	1	1	1	1	東大阪市

地域メッシュ・コード	製造業		基礎素材型産業		加工組立型産業		生活関連・その他型産業		該当市区町村 ※複数にまたがる地区
	事業所	従業者	事業所	従業者	事業所	従業者	事業所	従業者	
523504382	3	3	2	3	2	1	1	1	東大阪市
523504383	1	1	0	0	1	1	1	1	東大阪市
523504384	3	3	2	2	2	3	2	1	※大東市
523504391	2	4	2	4	1	3	0	0	東大阪市
523504392	2	3	2	1	1	1	1	2	東大阪市
523504393	2	2	1	1	1	1	2	2	※大東市
523504394	2	3	2	3	0	0	2	3	※大東市
523504401	3	3	2	3	2	2	2	3	大阪市 北区
523504402	3	4	2	2	2	3	2	3	大阪市 北区
523504403	3	5	1	1	1	5	3	3	大阪市 北区
523504404	3	3	1	1	1	1	3	3	大阪市 北区
523504411	3	3	2	1	2	3	3	3	大阪市 北区
523504412	2	3	1	2	1	2	2	1	※大阪市 都島区
523504413	2	4	1	1	1	3	2	2	大阪市 北区
523504414	2	3	1	1	1	1	2	3	大阪市 都島区
523504421	3	3	2	1	2	2	3	3	大阪市 都島区
523504422	3	3	2	2	1	1	2	3	※大阪市 都島区
523504423	3	3	2	1	2	2	3	3	大阪市 都島区
523504424	4	3	2	3	1	1	3	3	※大阪市 都島区
523504431	3	3	2	3	2	2	2	3	大阪市 城東区
523504432	3	3	2	3	2	1	2	2	大阪市 城東区
523504433	4	4	2	2	2	3	3	3	大阪市 城東区
523504434	3	3	2	2	2	3	2	3	大阪市 城東区
523504441	3	4	2	3	2	2	2	3	大阪市 城東区
523504442	3	3	1	3	1	1	2	2	※大阪市 城東区
523504443	3	3	2	3	2	3	2	2	大阪市 城東区
523504444	2	3	1	1	1	1	2	3	※大阪市 城東区
523504451	2	3	1	1	2	3	1	1	大阪市 鶴見区
523504452	3	3	2	1	2	3	2	2	大阪市 鶴見区
523504453	3	3	2	3	2	3	1	3	大阪市 鶴見区
523504454	3	3	2	3	1	1	2	3	大阪市 鶴見区
523504461	2	2	1	1	1	2	1	1	大阪市 鶴見区
523504462	3	3	2	2	1	1	2	2	大阪市 鶴見区
523504464	3	3	2	1	1	2	2	1	大阪市 鶴見区
523504471	2	3	1	3	1	1	1	1	※大阪市 鶴見区
523504472	1	1	1	1	1	1	1	1	※大阪市 鶴見区
523504473	2	3	2	3	1	1	1	1	※大阪市 鶴見区
523504474	3	5	2	3	2	4	1	2	※大阪市 鶴見区
523504481	2	3	2	2	2	2	1	1	※大東市
523504482	3	3	1	1	2	2	2	2	大東市
523504483	3	3	2	3	2	3	1	1	大東市
523504484	2	2	1	1	1	1	1	1	大東市
523504491	2	5	1	1	1	5	1	1	大東市
523504492	2	3	2	2	2	3	1	1	※大東市
523504493	2	2	1	1	2	1	1	1	大東市
523504494	1	1	1	1	1	1	1	1	大東市
523504501	4	4	2	2	2	3	3	3	大阪市 北区
523504502	4	3	2	2	1	1	3	3	大阪市 北区
523504503	4	4	2	3	2	3	3	3	大阪市 北区
523504504	4	4	2	2	2	3	3	3	大阪市 北区
523504511	3	3	1	1	2	1	2	2	大阪市 北区
523504512	2	3	1	1	1	1	2	3	大阪市 都島区
523504513	2	3	1	3	1	1	2	3	大阪市 北区
523504514	1	1	0	0	1	1	1	1	※大阪市 都島区
523504521	4	3	2	3	2	2	3	3	大阪市 都島区
523504522	4	3	2	1	2	1	3	3	※大阪市 都島区
523504523	2	3	2	1	1	2	2	3	大阪市 都島区
523504524	4	3	2	3	2	2	3	3	※大阪市 都島区
523504531	4	3	2	1	2	2	3	3	※大阪市 都島区
523504532	3	3	2	2	1	1	2	2	大阪市 城東区
523504533	3	3	2	3	2	2	3	3	※大阪市 都島区
523504534	3	3	2	3	2	2	2	1	※大阪市 旭区
523504541	3	3	2	2	2	1	2	1	大阪市 城東区
523504542	2	2	0	0	0	0	2	2	※大阪市 城東区
523504543	3	3	2	2	2	3	2	2	※大阪市 旭区
523504544	3	3	2	3	2	3	2	1	※大阪市 旭区
523504551	2	3	1	1	1	1	1	2	大阪市 鶴見区
523504553	3	3	2	2	1	1	3	3	※大阪市 旭区
523504561	1	1	0	0	0	0	1	1	大阪市 鶴見区
523504562	2	3	1	1	1	1	2	2	※大阪市 鶴見区
523504564	2	1	1	1	1	1	1	1	大阪市 鶴見区
523504571	2	2	1	1	0	0	2	1	大阪市 鶴見区
523504572	3	3	2	3	2	2	2	1	※大阪市 鶴見区
523504573	2	3	2	1	1	1	1	2	※大阪市 鶴見区
523504574	2	3	2	3	1	1	1	1	※大阪市 鶴見区
523504581	5	5	4	5	3	3	2	3	大東市
523504582	4	4	3	3	2	3	1	1	大東市

地域メッシュ・ コード	製造業		基礎素材型産業		加工組立型産業		生活関連・その他型産業		該当市区町村 ※複数にまたがる地区
	事業所	従業者	事業所	従業者	事業所	従業者	事業所	従業者	
523504583	4	5	3	4	2	3	2	3	大東市
523504584	4	4	3	3	2	4	2	1	大東市
523504591	2	5	2	4	1	2	1	2	大東市
523504592	2	2	1	1	1	1	1	1	大東市
523504593	4	4	3	3	3	3	2	2	大東市
523504594	2	3	1	1	1	1	1	2	大東市
523504601	1	1	1	1	0	0	1	1	大阪市 北区
523504602	2	3	1	1	1	1	1	2	大阪市 北区
523504603	1	1	1	1	1	1	0	0	大阪市 淀川区
523504611	2	3	2	1	1	1	2	3	※大阪市 都島区
523504612	2	1	2	1	1	1	1	1	※大阪市 都島区
523504613	1	1	0	0	0	0	1	1	大阪市 都島区
523504614	2	3	1	1	2	1	2	2	大阪市 都島区
523504621	2	3	0	0	1	1	1	3	大阪市 都島区
523504622	4	4	2	3	2	3	3	3	※大阪市 都島区
523504623	3	3	2	3	2	1	2	2	※大阪市 都島区
523504624	3	3	2	3	2	2	2	1	※大阪市 都島区
523504631	2	3	1	1	1	1	2	1	大阪市 旭区
523504632	3	4	2	3	1	3	2	3	大阪市 旭区
523504633	3	3	2	2	1	1	3	3	大阪市 旭区
523504634	3	3	1	1	2	2	2	2	大阪市 旭区
523504641	3	3	1	1	1	1	2	3	大阪市 旭区
523504642	2	2	1	1	1	1	2	2	大阪市 旭区
523504643	2	2	1	1	1	1	2	1	※大阪市 旭区
523504644	2	3	1	1	1	3	2	2	大阪市 旭区
523504651	3	3	2	2	2	1	3	3	※大阪市 旭区
523504652	5	4	4	3	4	3	4	3	守口市
523504653	3	3	2	1	2	2	2	2	※大阪市 旭区
523504654	3	3	2	2	3	2	2	1	守口市
523504661	5	5	4	4	4	3	3	3	守口市
523504662	3	3	2	3	2	2	2	1	※大阪市 鶴見区
523504663	3	3	2	2	2	3	2	1	守口市
523504664	3	3	3	3	2	3	2	1	※大阪市 鶴見区
523504671	2	2	1	2	1	1	2	1	門真市
523504672	2	3	2	3	1	1	1	1	門真市
523504673	3	4	2	3	2	3	2	3	門真市
523504674	3	3	2	1	2	2	2	1	門真市
523504681	4	4	3	3	3	3	2	3	※大東市
523504682	4	4	3	3	3	3	2	3	※大東市
523504683	2	3	2	1	2	1	1	2	門真市
523504684	3	3	2	3	2	3	2	1	※大東市
523504691	3	4	3	3	2	4	1	2	※大東市
523504692	3	3	2	2	2	3	2	1	※大東市
523504693	2	3	2	2	1	1	1	2	門真市
523504694	3	3	2	3	2	3	2	3	※大東市
523504701	3	4	2	1	2	4	2	3	※大阪市 東淀川区
523504702	2	3	1	3	1	1	1	1	大阪市 東淀川区
523504703	2	3	1	3	1	2	0	0	※大阪市 東淀川区
523504704	1	1	1	1	0	0	1	1	大阪市 東淀川区
523504711	1	1	0	0	1	1	1	1	大阪市 東淀川区
523504712	1	1	1	1	0	0	1	1	大阪市 都島区
523504713	1	1	1	1	1	1	1	1	大阪市 東淀川区
523504721	3	3	2	2	2	2	2	2	※大阪市 都島区
523504722	3	3	2	2	1	1	3	2	大阪市 旭区
523504723	1	1	1	1	0	0	1	1	大阪市 旭区
523504724	2	3	1	3	1	1	2	1	大阪市 旭区
523504731	3	3	2	2	1	1	2	3	大阪市 旭区
523504732	2	3	1	2	1	2	2	1	大阪市 旭区
523504733	2	1	1	1	1	1	2	1	大阪市 旭区
523504734	2	1	1	1	1	1	1	1	大阪市 旭区
523504741	2	2	1	1	2	2	1	1	※大阪市 旭区
523504742	2	2	1	1	1	1	2	2	※大阪市 旭区
523504743	2	3	1	1	2	1	2	3	※大阪市 旭区
523504744	2	3	1	1	1	3	2	1	守口市
523504751	2	5	1	1	2	5	2	1	守口市
523504752	2	1	2	1	1	1	2	1	守口市
523504753	2	3	1	1	1	3	2	1	守口市
523504754	3	3	1	1	2	3	2	2	守口市
523504761	5	4	3	3	3	3	3	3	守口市
523504762	4	4	3	3	3	3	2	3	※守口市
523504763	3	3	2	3	2	3	2	1	※守口市
523504764	2	5	1	3	2	5	0	0	門真市
523504771	3	4	2	3	2	3	2	3	門真市
523504772	2	3	2	1	2	2	1	1	門真市
523504773	3	3	2	1	2	3	2	1	門真市
523504774	3	3	2	2	2	2	2	2	門真市
523504781	1	1	1	1	0	0	0	0	門真市

地域メッシュ・コード	製造業		基礎素材型産業		加工組立型産業		生活関連・その他型産業		該当市区町村 ※複数にまたがる地区
	事業所	従業者	事業所	従業者	事業所	従業者	事業所	従業者	
523504782	2	1	1	1	1	1	1	1	門真市
523504783	2	3	1	1	1	1	2	2	門真市
523504784	3	4	2	3	2	3	1	1	門真市
523504791	3	3	2	3	2	2	2	2	門真市
523504792	3	3	2	2	2	3	1	1	※大東市
523504793	4	4	3	3	3	3	2	3	門真市
523504794	1	1	1	1	1	1	1	1	※寝屋川市
523504801	2	2	1	1	1	1	1	1	※大阪市 東淀川区
523504802	2	3	1	1	1	1	1	2	大阪市 東淀川区
523504803	2	1	1	1	1	1	1	1	※大阪市 東淀川区
523504804	2	4	1	3	1	3	2	3	大阪市 東淀川区
523504811	1	1	0	0	0	0	1	1	大阪市 東淀川区
523504812	2	3	1	3	1	1	1	1	大阪市 東淀川区
523504813	2	1	1	1	0	0	2	1	大阪市 東淀川区
523504814	2	3	2	3	1	1	2	1	大阪市 東淀川区
523504821	1	2	0	0	0	0	1	2	大阪市 東淀川区
523504822	2	3	1	1	1	2	1	3	大阪市 東淀川区
523504823	3	3	2	3	1	1	2	1	大阪市 東淀川区
523504824	2	3	1	1	1	1	2	3	大阪市 東淀川区
523504832	1	1	1	1	0	0	1	1	大阪市 東淀川区
523504833	2	2	1	1	2	1	1	1	大阪市 東淀川区
523504834	1	1	1	1	0	0	1	1	大阪市 東淀川区
523504841	1	1	0	0	1	1	1	1	※大阪市 旭区
523504842	2	5	1	1	1	5	1	1	※大阪市 旭区
523504844	2	2	1	1	1	1	1	1	※大阪市 旭区
523504851	2	2	0	0	0	0	2	2	守口市
523504852	3	4	2	3	2	3	2	1	守口市
523504853	2	2	1	1	1	2	1	1	守口市
523504854	2	5	1	1	2	5	1	1	※守口市
523504861	1	2	1	1	1	2	1	1	※守口市
523504862	2	5	2	3	2	4	2	3	門真市
523504863	2	2	1	1	1	2	1	1	※守口市
523504864	2	5	1	3	1	5	1	1	門真市
523504871	2	3	1	1	1	3	1	3	門真市
523504872	2	3	1	1	1	2	2	1	門真市
523504873	1	2	1	1	1	1	0	0	門真市
523504874	2	1	1	1	1	1	1	1	門真市
523504881	2	3	2	2	2	1	1	1	門真市
523504882	3	3	2	3	2	3	2	1	門真市
523504883	1	1	1	1	1	1	0	0	門真市
523504884	2	3	1	1	1	2	1	1	門真市
523504891	3	4	2	3	3	3	2	3	門真市
523504892	2	3	1	1	1	2	1	1	※寝屋川市
523504893	2	3	1	1	2	1	1	3	門真市
523504894	2	3	1	1	1	2	1	1	※寝屋川市
523504901	2	2	1	1	2	1	1	1	※大阪市 東淀川区
523504902	2	3	1	1	1	3	1	1	大阪市 東淀川区
523504903	1	3	1	3	1	2	1	3	吹田市
523504904	2	3	1	3	1	1	1	1	※大阪市 東淀川区
523504911	3	3	2	1	1	2	2	3	大阪市 東淀川区
523504912	3	5	2	4	2	3	2	3	大阪市 東淀川区
523504913	2	2	1	1	1	1	1	1	※大阪市 東淀川区
523504914	3	3	2	2	1	1	2	2	※大阪市 東淀川区
523504921	2	3	2	2	1	1	1	3	大阪市 東淀川区
523504922	2	3	1	1	1	2	2	2	大阪市 東淀川区
523504923	2	3	1	3	1	1	1	1	※大阪市 東淀川区
523504924	1	2	1	1	1	1	1	1	大阪市 東淀川区
523504931	2	3	1	1	1	1	2	3	大阪市 東淀川区
523504932	2	3	1	1	1	1	2	2	大阪市 東淀川区
523504933	2	3	1	3	1	1	2	1	大阪市 東淀川区
523504934	2	2	1	1	2	1	2	1	大阪市 東淀川区
523504941	1	1	1	1	1	1	0	0	大阪市 東淀川区
523504942	1	1	1	1	0	0	1	1	※大阪市 旭区
523504943	2	3	2	3	2	1	1	1	大阪市 東淀川区
523504944	1	1	0	0	1	1	1	1	守口市
523504951	3	3	2	2	2	2	1	1	守口市
523504952	1	5	0	0	1	5	1	1	守口市
523504953	3	3	2	3	2	2	2	1	守口市
523504954	2	3	1	2	1	3	0	0	守口市
523504961	2	2	2	1	1	1	1	1	※守口市
523504962	2	3	1	1	1	3	2	1	門真市
523504963	1	2	1	2	1	1	1	1	※守口市
523504964	3	3	2	2	2	1	2	3	※守口市
523504971	1	1	1	1	0	0	1	1	門真市
523504972	2	3	1	1	1	2	1	1	※守口市
523504973	2	3	1	3	1	1	2	1	※守口市
523504974	2	2	1	1	1	1	1	1	守口市

地域メッシュ・ コード	製造業		基礎素材型産業		加工組立型産業		生活関連・その他型産業		該当市区町村 ※複数にまたがる地区
	事業所	従業者	事業所	従業者	事業所	従業者	事業所	従業者	
523504981	2	3	1	1	1	1	1	2	※守口市
523504982	1	3	0	0	1	3	1	1	※寝屋川市
523504983	2	2	1	1	1	1	1	1	※守口市
523504984	1	1	0	0	1	1	1	1	※守口市
523504991	2	1	1	1	1	1	1	1	※寝屋川市
523504992	2	3	2	3	2	1	1	1	※寝屋川市
523504993	1	1	0	0	1	1	1	1	寝屋川市
523504994	2	3	1	1	1	1	1	2	寝屋川市
523505001	1	1	0	0	1	1	0	0	東大阪市
523505002	1	1	1	1	1	1	0	0	東大阪市
523505003	3	3	2	3	2	1	2	1	東大阪市
523505004	4	4	3	3	3	3	1	1	東大阪市
523505011	2	3	2	1	2	2	1	1	東大阪市
523505012	2	3	1	1	1	3	1	1	東大阪市
523505013	3	3	3	3	2	3	1	1	東大阪市
523505014	3	3	2	2	2	3	1	1	東大阪市
523505023	1	1	1	1	0	0	0	0	東大阪市
523505101	3	5	2	3	3	4	2	3	東大阪市
523505102	4	4	3	3	2	3	2	2	東大阪市
523505103	3	3	3	3	2	3	1	1	東大阪市
523505104	4	4	3	3	2	3	2	3	東大阪市
523505111	4	4	4	3	2	3	2	1	東大阪市
523505112	3	3	2	3	1	1	1	1	東大阪市
523505113	2	3	1	1	2	3	1	1	東大阪市
523505114	2	3	1	1	1	2	1	1	東大阪市
523505121	1	1	1	1	0	0	0	0	東大阪市
523505123	1	1	1	1	0	0	1	1	東大阪市
523505124	1	1	1	1	0	0	0	0	東大阪市
523505133	1	1	1	1	0	0	0	0	東大阪市
523505201	5	5	4	4	3	3	3	3	東大阪市
523505202	3	4	3	3	2	3	0	0	東大阪市
523505203	4	4	4	3	3	3	2	2	東大阪市
523505204	4	4	3	3	3	3	2	3	東大阪市
523505211	2	3	1	2	1	3	1	1	東大阪市
523505212	2	2	1	2	1	1	1	1	東大阪市
523505213	3	4	2	3	2	3	1	1	東大阪市
523505214	2	3	1	2	1	1	2	1	東大阪市
523505221	1	1	1	1	0	0	1	1	東大阪市
523505223	1	1	1	1	0	0	0	0	東大阪市
523505231	1	1	1	1	1	1	0	0	東大阪市
523505301	4	4	3	4	2	3	1	2	東大阪市
523505302	3	3	3	3	2	3	1	1	東大阪市
523505303	4	4	3	3	3	3	2	3	東大阪市
523505304	3	3	2	3	2	3	1	1	東大阪市
523505311	3	3	2	3	2	2	1	1	東大阪市
523505312	2	1	1	1	1	1	1	1	東大阪市
523505313	2	3	2	3	1	1	1	2	※大東市
523505314	1	1	1	1	1	1	0	0	東大阪市
523505321	1	1	0	0	0	0	1	1	東大阪市
523505401	2	3	2	3	1	1	2	2	※大東市
523505402	3	4	2	2	2	3	2	3	※大東市
523505403	1	1	0	0	0	0	1	1	大東市
523505404	2	2	1	1	2	1	1	1	大東市
523505411	2	3	1	1	1	2	1	1	※大東市
523505412	2	4	2	4	1	3	1	1	※大東市
523505413	2	3	1	2	1	1	1	2	大東市
523505414	2	1	1	1	1	1	1	1	大東市
523505421	1	1	1	1	0	0	1	1	※大東市
523505424	1	1	0	0	1	1	0	0	大東市
523505433	1	1	1	1	0	0	0	0	大東市
523505501	1	3	1	1	1	3	1	1	大東市
523505502	1	3	1	2	1	2	1	1	大東市
523505503	1	1	1	1	0	0	0	0	大東市
523505504	1	1	0	0	1	1	1	1	大東市
523505511	2	3	1	1	2	2	1	1	大東市
523505512	2	1	1	1	1	1	1	1	大東市
523505513	3	4	2	3	2	3	1	3	大東市
523505514	1	3	1	2	1	2	0	0	大東市
523505522	1	1	1	1	1	1	0	0	大東市
523505601	2	2	1	1	1	1	1	1	大東市
523505602	1	1	1	1	0	0	1	1	大東市
523505603	2	2	1	1	1	1	1	1	大東市
523505604	1	1	0	0	1	1	1	1	大東市
523505611	2	1	0	0	1	1	1	1	大東市
523505613	2	1	1	1	1	1	1	1	大東市
523505614	1	1	0	0	0	0	1	1	大東市
523505651	1	1	0	0	1	1	0	0	四條畷市

地域メッシュ・コード	製造業		基礎素材型産業		加工組立型産業		生活関連・その他型産業		該当市区町村 ※複数にまたがる地区
	事業所	従業者	事業所	従業者	事業所	従業者	事業所	従業者	
523505654	1	1	1	1	0	0	0	0	四條畷市
523505663	1	1	1	1	0	0	0	0	四條畷市
523505702	1	1	0	0	0	0	1	1	※寝屋川市
523505703	1	1	1	1	1	1	0	0	※寝屋川市
523505704	1	1	0	0	0	0	1	1	※寝屋川市
523505711	1	2	1	1	1	1	1	1	大東市
523505712	1	1	0	0	0	0	1	1	大東市
523505713	1	1	1	1	0	0	1	1	※大東市
523505714	1	1	0	0	1	1	1	1	※大東市
523505751	1	1	1	1	0	0	0	0	四條畷市
523505752	1	1	0	0	1	1	0	0	四條畷市
523505753	1	3	0	0	1	3	0	0	四條畷市
523505761	1	2	1	2	0	0	0	0	四條畷市
523505801	2	1	0	0	1	1	1	1	※寝屋川市
523505802	2	2	2	1	1	1	1	1	四條畷市
523505803	2	3	1	1	2	3	1	1	※寝屋川市
523505804	3	3	2	3	2	1	1	1	四條畷市
523505811	2	1	1	1	1	1	1	1	四條畷市
523505812	2	1	1	1	1	1	1	1	四條畷市
523505813	2	3	2	3	1	1	1	1	四條畷市
523505814	1	1	1	1	0	0	0	0	四條畷市
523505823	1	2	1	1	0	0	1	2	四條畷市
523505824	1	1	1	1	0	0	0	0	四條畷市
523505833	1	1	1	1	0	0	0	0	四條畷市
523505841	1	1	0	0	0	0	1	1	四條畷市
523505851	1	1	0	0	1	1	0	0	四條畷市
523505852	2	1	1	1	1	1	1	1	四條畷市
523505901	2	3	1	3	1	2	0	0	※寝屋川市
523505902	2	3	2	3	2	3	2	1	四條畷市
523505903	2	3	1	3	0	0	1	1	寝屋川市
523505904	2	1	1	1	1	1	1	1	四條畷市
523505911	2	2	1	1	1	1	1	1	四條畷市
523505912	2	2	1	1	1	2	0	0	四條畷市
523505913	2	3	1	2	1	1	0	0	※寝屋川市
523505914	2	3	2	1	2	2	0	0	※寝屋川市
523505921	1	1	1	1	0	0	0	0	四條畷市
523505923	1	1	0	0	1	1	0	0	※寝屋川市
523513062	4	4	3	3	4	3	2	1	豊中市
523513064	4	4	3	3	3	3	2	1	豊中市
523513071	2	2	1	1	1	1	2	1	豊中市
523513072	1	1	1	1	0	0	1	1	豊中市
523513073	4	5	3	3	3	3	2	4	豊中市
523513074	3	3	2	1	2	3	2	3	豊中市
523513081	2	4	1	1	1	4	1	1	豊中市
523513082	3	3	2	3	2	2	2	3	※豊中市
523513083	2	3	1	1	1	1	2	2	豊中市
523513084	2	3	2	1	2	1	1	3	※豊中市
523513091	2	3	2	3	2	3	1	3	※大阪市 淀川区
523513092	2	3	2	2	2	2	1	1	吹田市
523513093	2	3	1	2	2	3	2	2	吹田市
523513094	3	4	2	2	2	3	2	3	吹田市
523513161	2	2	0	0	1	1	1	1	豊中市
523513162	4	4	3	3	3	3	2	3	豊中市
523513163	5	4	3	3	4	4	1	1	豊中市
523513164	4	4	3	3	3	3	2	2	豊中市
523513171	4	4	2	2	3	3	2	3	豊中市
523513172	1	1	1	1	0	0	1	1	豊中市
523513173	2	2	1	1	1	1	1	1	豊中市
523513174	1	1	1	1	0	0	1	1	豊中市
523513181	2	2	1	1	1	1	1	1	豊中市
523513182	2	2	1	1	0	0	1	1	豊中市
523513183	2	1	1	1	1	1	1	1	豊中市
523513191	2	3	1	1	1	2	1	2	※豊中市
523513192	2	3	2	3	1	3	2	3	吹田市
523513193	2	3	1	1	1	3	1	1	※豊中市
523513194	2	3	1	1	1	2	2	3	吹田市
523513261	3	3	2	3	3	3	1	1	豊中市
523513262	3	4	2	3	2	3	1	3	豊中市
523513263	3	3	2	2	2	2	1	1	豊中市
523513264	3	3	2	3	2	3	1	1	豊中市
523513271	1	1	0	0	0	0	1	1	豊中市
523513272	1	1	0	0	1	1	1	1	豊中市
523513273	1	1	0	0	0	0	1	1	豊中市
523513274	1	1	0	0	1	1	1	1	豊中市
523513282	2	2	1	1	2	2	1	1	豊中市
523513283	1	1	1	1	1	1	1	1	豊中市
523513292	1	3	0	0	1	1	1	2	吹田市

地域メッシュ・ コード	製造業		基礎素材型産業		加工組立型産業		生活関連・その他型産業		該当市区町村 ※複数にまたがる地区
	事業所	従業者	事業所	従業者	事業所	従業者	事業所	従業者	
523513293	1	1	1	1	1	1	0	0	豊中市
523513294	1	1	0	0	1	1	1	1	※豊中市
523513352	2	2	1	1	1	1	1	1	豊中市
523513354	3	3	2	3	2	2	1	1	豊中市
523513361	3	3	2	2	2	3	1	1	豊中市
523513362	2	2	1	1	1	1	1	2	豊中市
523513363	2	3	2	1	2	3	1	1	豊中市
523513364	1	1	1	1	1	1	1	1	豊中市
523513371	1	1	1	1	0	0	0	0	豊中市
523513373	2	1	0	0	1	1	1	1	豊中市
523513374	1	1	0	0	0	0	1	1	豊中市
523513392	1	1	0	0	1	1	0	0	※豊中市
523513394	1	1	0	0	1	1	0	0	吹田市
523513452	3	3	2	1	2	3	1	2	豊中市
523513454	1	3	0	0	1	2	1	3	豊中市
523513461	2	2	1	1	1	2	1	1	豊中市
523513463	1	3	0	0	1	3	1	1	豊中市
523513464	1	1	0	0	0	0	1	1	豊中市
523513471	1	1	1	1	0	0	1	1	豊中市
523513473	1	1	0	0	1	1	1	1	豊中市
523513474	1	1	0	0	0	0	1	1	豊中市
523513481	1	1	1	1	0	0	1	1	豊中市
523513482	1	1	1	1	0	0	0	0	豊中市
523513483	1	1	1	1	1	1	0	0	豊中市
523513484	1	1	1	1	0	0	0	0	豊中市
523513492	1	1	0	0	1	1	0	0	吹田市
523513544	2	3	1	1	2	3	1	1	池田市
523513552	1	3	1	2	1	1	1	2	豊中市
523513553	1	4	1	1	0	0	1	4	※豊中市
523513554	1	2	0	0	1	2	1	1	※豊中市
523513561	1	1	0	0	1	1	0	0	豊中市
523513564	1	1	0	0	0	0	1	1	豊中市
523513572	1	1	0	0	0	0	1	1	豊中市
523513573	1	1	1	1	1	1	0	0	豊中市
523513574	1	1	0	0	1	1	0	0	豊中市
523513582	1	1	0	0	0	0	1	1	豊中市
523513583	1	1	0	0	0	0	1	1	豊中市
523513584	1	1	0	0	1	1	0	0	豊中市
523513591	1	1	0	0	1	1	0	0	豊中市
523513594	1	1	1	1	0	0	1	1	豊中市
523513641	2	3	1	1	2	3	0	0	池田市
523513642	2	3	2	3	1	2	0	0	池田市
523513643	1	5	0	0	1	5	0	0	池田市
523513644	1	1	1	1	0	0	1	1	池田市
523513651	1	1	0	0	0	0	1	1	池田市
523513652	1	1	0	0	1	1	1	1	※豊中市
523513653	2	3	0	0	1	3	1	3	池田市
523513654	1	1	0	0	1	1	1	1	※豊中市
523513663	1	1	0	0	1	1	0	0	※豊中市
523513671	1	1	0	0	0	0	1	1	豊中市
523513672	1	2	1	2	0	0	0	0	豊中市
523513673	1	1	0	0	0	0	1	1	豊中市
523513684	1	1	1	1	0	0	0	0	豊中市
523513694	1	2	1	2	1	1	0	0	豊中市
523513734	2	4	1	1	2	4	1	1	池田市
523513741	1	1	1	1	1	1	1	1	池田市
523513744	2	1	1	1	0	0	1	1	池田市
523513751	1	1	0	0	1	1	1	1	池田市
523513752	1	2	1	1	1	1	1	1	※豊中市
523513753	1	1	0	0	0	0	1	1	池田市
523513754	1	1	0	0	0	0	1	1	※池田市
523513761	1	2	1	1	1	2	1	1	箕面市
523513762	1	1	0	0	1	1	0	0	※豊中市
523513764	1	1	0	0	0	0	1	1	箕面市
523513771	1	1	0	0	0	0	1	1	豊中市
523513774	1	1	0	0	1	1	0	0	豊中市
523513791	1	1	0	0	1	1	0	0	豊中市
523513792	1	2	1	2	1	1	0	0	豊中市
523513831	1	1	0	0	1	1	0	0	池田市
523513832	1	2	1	1	1	1	0	0	池田市
523513841	2	3	1	2	1	1	1	2	池田市
523513842	1	1	0	0	1	1	1	1	池田市
523513843	1	1	0	0	0	0	1	1	池田市
523513851	1	1	0	0	0	0	1	1	池田市
523513853	1	1	1	1	1	1	0	0	池田市
523513862	1	1	0	0	0	0	1	1	箕面市
523513864	1	1	0	0	0	0	1	1	箕面市



地域メッシュ・コード	製造業		基礎素材型産業		加工組立型産業		生活関連・その他型産業		該当市区町村 ※複数にまたがる地区
	事業所	従業者	事業所	従業者	事業所	従業者	事業所	従業者	
523513871	1	1	0	0	1	1	0	0	箕面市
523513873	1	1	0	0	0	0	1	1	箕面市
523513874	1	1	0	0	1	1	0	0	箕面市
523513881	1	1	0	0	1	1	0	0	※豊中市
523513882	1	1	1	1	0	0	0	0	※豊中市
523513883	1	1	1	1	0	0	1	1	箕面市
523513891	1	2	1	1	0	0	1	2	箕面市
523513893	2	3	1	1	2	3	2	3	箕面市
523513894	1	1	0	0	0	0	1	1	※吹田市
523513932	1	1	0	0	0	0	1	1	池田市
523513934	1	1	0	0	1	1	0	0	池田市
523513941	1	1	0	0	0	0	1	1	池田市
523513952	1	1	1	1	0	0	0	0	池田市
523513954	1	1	0	0	1	1	0	0	池田市
523513961	1	1	1	1	0	0	0	0	箕面市
523513964	1	1	0	0	0	0	1	1	箕面市
523513971	1	1	0	0	0	0	1	1	箕面市
523513972	1	1	0	0	1	1	1	1	箕面市
523513974	1	1	1	1	0	0	1	1	箕面市
523513981	2	3	1	1	1	3	1	1	箕面市
523513982	1	1	1	1	0	0	0	0	箕面市
523513984	1	1	0	0	1	1	0	0	箕面市
523513991	2	4	1	3	1	3	2	3	箕面市
523513992	1	1	0	0	0	0	1	1	箕面市
523513994	1	1	1	1	0	0	1	1	箕面市
523514001	2	3	1	1	1	1	2	2	吹田市
523514002	2	3	1	3	1	2	1	3	吹田市
523514003	2	3	1	1	2	3	1	1	吹田市
523514004	2	3	1	1	1	1	2	1	吹田市
523514011	3	3	2	2	2	2	2	1	吹田市
523514012	2	3	2	3	1	1	1	1	吹田市
523514013	2	3	1	2	1	2	1	1	吹田市
523514014	2	2	1	1	1	1	1	1	吹田市
523514021	3	4	2	3	1	3	2	3	※大阪市 東淀川区
523514022	3	3	2	3	2	3	2	1	大阪市 東淀川区
523514023	2	3	1	3	1	1	1	1	※大阪市 東淀川区
523514024	2	4	1	4	1	2	1	1	大阪市 東淀川区
523514031	2	4	2	3	2	1	1	1	大阪市 東淀川区
523514032	2	3	1	1	2	2	1	1	大阪市 東淀川区
523514033	2	5	1	2	2	5	1	2	大阪市 東淀川区
523514034	2	2	1	1	1	2	0	0	大阪市 東淀川区
523514041	2	3	2	2	1	1	1	1	大阪市 東淀川区
523514043	2	3	2	3	2	3	1	1	※大阪市 東淀川区
523514044	1	5	1	5	1	1	0	0	摂津市
523514051	2	1	1	1	1	1	1	1	守口市
523514052	2	2	1	1	1	1	2	1	守口市
523514061	3	3	2	2	2	3	2	1	守口市
523514062	4	3	2	2	2	3	3	3	守口市
523514063	3	3	2	1	2	1	2	2	守口市
523514064	4	3	3	3	3	3	2	1	守口市
523514071	3	3	2	2	2	3	2	2	守口市
523514072	3	3	2	2	2	2	2	1	守口市
523514073	3	3	2	2	2	2	2	3	守口市
523514074	3	3	1	3	2	2	2	2	※守口市
523514081	2	1	1	1	1	1	2	1	※守口市
523514082	2	2	1	1	0	0	2	1	寝屋川市
523514083	2	3	1	1	1	1	2	3	※守口市
523514084	1	1	1	1	1	1	1	1	寝屋川市
523514091	1	1	0	0	1	1	1	1	寝屋川市
523514092	2	5	2	3	2	5	1	3	寝屋川市
523514093	1	3	1	1	1	1	1	2	寝屋川市
523514094	1	3	1	3	0	0	1	1	寝屋川市
523514101	2	3	1	2	1	1	1	3	吹田市
523514102	1	1	0	0	1	1	0	0	吹田市
523514103	1	1	1	1	1	1	1	1	吹田市
523514104	1	1	0	0	0	0	1	1	吹田市
523514111	1	1	0	0	0	0	1	1	吹田市
523514112	2	2	1	1	1	1	1	1	吹田市
523514114	1	3	0	0	0	0	1	3	吹田市
523514121	2	1	1	1	1	1	2	1	吹田市
523514122	1	1	0	0	0	0	1	1	※大阪市 東淀川区
523514123	2	1	1	1	1	1	1	1	吹田市
523514124	2	1	1	1	1	1	1	1	吹田市
523514132	1	1	1	1	0	0	1	1	大阪市 東淀川区
523514133	1	2	1	1	0	0	1	1	※大阪市 東淀川区
523514134	1	1	0	0	0	0	1	1	大阪市 東淀川区
523514141	4	4	3	4	3	3	2	3	※大阪市 東淀川区

地域メッシュ・ コード	製造業		基礎素材型産業		加工組立型産業		生活関連・その他型産業		該当市区町村 ※複数にまたがる地区
	事業所	従業者	事業所	従業者	事業所	従業者	事業所	従業者	
523514142	2	2	1	2	1	1	1	1	摂津市
523514143	2	3	0	0	1	3	2	1	※大阪市 東淀川区
523514144	2	3	1	1	2	3	1	1	摂津市
523514151	1	1	1	1	1	1	0	0	摂津市
523514152	2	3	2	3	2	2	0	0	摂津市
523514153	3	3	2	2	2	1	2	3	摂津市
523514154	3	5	2	5	2	3	1	1	摂津市
523514162	2	1	1	1	0	0	2	1	守口市
523514163	2	3	1	3	0	0	1	1	摂津市
523514171	3	3	2	3	2	3	2	1	守口市
523514172	3	3	2	2	1	2	2	3	※守口市
523514173	2	3	1	1	1	2	2	3	※守口市
523514174	3	3	2	3	2	2	1	2	※守口市
523514181	2	2	1	1	1	1	2	1	寝屋川市
523514182	2	3	1	1	1	1	1	2	寝屋川市
523514183	2	2	1	1	2	1	1	1	寝屋川市
523514184	2	3	1	1	1	1	1	3	寝屋川市
523514191	1	1	0	0	1	1	1	1	寝屋川市
523514192	2	2	0	0	1	2	1	1	寝屋川市
523514193	1	1	1	1	0	0	1	1	寝屋川市
523514194	1	1	0	0	1	1	1	1	寝屋川市
523514202	1	1	1	1	0	0	0	0	吹田市
523514203	1	1	1	1	0	0	0	0	吹田市
523514211	1	1	1	1	0	0	0	0	吹田市
523514212	1	1	1	1	1	1	0	0	吹田市
523514213	1	1	0	0	1	1	1	1	吹田市
523514221	1	1	1	1	0	0	1	1	吹田市
523514222	1	2	1	2	1	1	0	0	吹田市
523514223	2	3	1	1	1	3	1	2	吹田市
523514224	1	3	1	2	1	1	1	2	吹田市
523514231	1	5	1	3	0	0	1	4	吹田市
523514233	1	1	1	1	0	0	0	0	吹田市
523514234	1	1	0	0	1	1	1	1	※吹田市
523514241	1	1	0	0	0	0	1	1	摂津市
523514242	2	2	1	1	1	2	1	1	摂津市
523514243	1	2	1	1	1	1	1	1	摂津市
523514244	2	3	1	1	1	3	1	1	摂津市
523514251	2	3	2	1	2	1	1	1	摂津市
523514252	2	3	1	2	2	2	1	1	摂津市
523514253	1	1	1	1	0	0	0	0	摂津市
523514254	3	3	2	2	3	3	2	1	摂津市
523514261	2	3	1	3	1	1	1	1	摂津市
523514262	1	1	1	1	0	0	0	0	摂津市
523514263	2	3	1	2	2	2	1	1	摂津市
523514264	1	1	1	1	1	1	1	1	摂津市
523514271	1	1	0	0	1	1	0	0	寝屋川市
523514272	3	3	2	3	2	3	1	1	寝屋川市
523514273	1	1	1	1	0	0	0	0	摂津市
523514274	2	2	1	1	1	1	1	1	寝屋川市
523514281	2	3	2	3	2	3	1	1	寝屋川市
523514282	2	3	1	2	1	3	1	1	寝屋川市
523514283	4	4	3	3	2	3	2	3	寝屋川市
523514284	2	3	1	2	1	3	1	1	寝屋川市
523514291	2	1	1	1	1	1	2	1	寝屋川市
523514292	2	2	1	1	0	0	2	2	寝屋川市
523514293	2	2	1	1	1	1	1	2	寝屋川市
523514294	2	3	1	1	1	1	1	3	寝屋川市
523514301	1	1	0	0	1	1	0	0	吹田市
523514304	1	1	1	1	0	0	0	0	吹田市
523514311	1	1	0	0	1	1	0	0	吹田市
523514312	1	1	1	1	0	0	0	0	吹田市
523514313	1	1	0	0	0	0	1	1	吹田市
523514314	1	1	0	0	1	1	0	0	吹田市
523514321	1	1	0	0	1	1	1	1	吹田市
523514322	1	1	1	1	0	0	0	0	吹田市
523514323	1	1	1	1	0	0	0	0	吹田市
523514324	1	1	0	0	1	1	1	1	吹田市
523514331	1	1	1	1	1	1	0	0	吹田市
523514332	1	3	1	1	1	3	1	1	※吹田市
523514333	1	3	0	0	1	3	0	0	※吹田市
523514334	1	1	0	0	1	1	0	0	摂津市
523514341	1	1	1	1	0	0	0	0	摂津市
523514342	1	4	1	4	1	2	0	0	摂津市
523514343	2	2	1	1	1	1	1	1	摂津市
523514344	1	3	1	2	1	1	0	0	摂津市
523514351	1	2	1	1	1	1	1	1	※茨木市
523514352	1	2	1	2	1	1	0	0	摂津市

地域メッシュ・コード	製造業		基礎素材型産業		加工組立型産業		生活関連・その他型産業		該当市区町村 ※複数にまたがる地区
	事業所	従業者	事業所	従業者	事業所	従業者	事業所	従業者	
523514353	2	3	2	3	1	2	1	1	※茨木市
523514361	4	4	3	3	3	3	2	3	摂津市
523514362	4	4	3	3	3	3	2	2	摂津市
523514363	3	3	2	3	2	2	1	2	※茨木市
523514364	4	4	3	3	3	3	2	3	摂津市
523514371	1	1	1	1	1	1	1	1	摂津市
523514373	3	3	2	3	2	3	1	2	摂津市
523514374	1	1	1	1	0	0	0	0	摂津市
523514381	3	3	2	3	2	2	2	1	寝屋川市
523514382	3	4	2	2	2	3	1	4	寝屋川市
523514383	1	1	0	0	0	0	1	1	寝屋川市
523514384	2	3	2	2	1	1	0	0	寝屋川市
523514391	2	4	2	4	1	2	1	1	寝屋川市
523514392	2	3	1	1	1	3	1	1	寝屋川市
523514393	3	4	2	3	2	3	2	3	寝屋川市
523514394	2	4	1	3	1	3	1	3	寝屋川市
523514401	1	1	0	0	1	1	0	0	吹田市
523514422	1	1	1	1	1	1	0	0	※吹田市
523514423	1	1	0	0	0	0	1	1	吹田市
523514431	1	4	0	0	1	3	1	3	※吹田市
523514432	2	1	1	1	0	0	1	1	摂津市
523514433	1	1	0	0	1	1	1	1	※吹田市
523514434	1	3	1	1	1	3	1	1	※吹田市
523514441	2	3	1	1	1	3	1	1	摂津市
523514442	2	1	1	1	1	1	1	1	摂津市
523514443	2	1	0	0	1	1	1	1	摂津市
523514444	1	1	1	1	1	1	0	0	摂津市
523514451	2	3	2	2	1	1	2	3	※茨木市
523514452	1	1	0	0	1	1	0	0	茨木市
523514453	2	3	2	3	1	2	2	3	※茨木市
523514454	1	2	1	1	1	1	1	2	茨木市
523514461	1	1	1	1	1	1	0	0	※茨木市
523514462	2	3	1	1	1	1	1	1	摂津市
523514463	2	2	1	2	1	1	1	1	茨木市
523514464	2	1	1	1	1	1	1	1	※茨木市
523514471	3	3	2	3	2	2	2	3	摂津市
523514472	3	4	2	2	2	2	1	4	※高槻市
523514473	2	3	2	2	2	2	2	2	摂津市
523514474	3	3	2	3	2	2	2	3	※高槻市
523514481	1	1	1	1	1	1	0	0	高槻市
523514483	2	2	1	2	0	0	1	1	高槻市
523514491	2	3	2	2	2	2	1	2	寝屋川市
523514492	1	1	1	1	0	0	0	0	寝屋川市
523514493	1	1	0	0	1	1	1	1	※枚方市
523514494	2	3	1	2	1	1	1	1	※枚方市
523514521	1	1	0	0	1	1	0	0	吹田市
523514522	1	2	1	1	1	1	1	1	吹田市
523514523	2	1	1	1	1	1	1	1	吹田市
523514524	1	1	0	0	1	1	1	1	吹田市
523514532	1	1	1	1	0	0	1	1	※吹田市
523514541	1	1	0	0	1	1	0	0	※吹田市
523514542	1	3	1	3	1	1	0	0	※茨木市
523514543	1	1	1	1	1	1	0	0	※吹田市
523514544	2	4	1	4	1	3	0	0	茨木市
523514551	2	3	1	2	1	1	1	2	茨木市
523514552	1	1	0	0	1	1	1	1	茨木市
523514553	1	1	1	1	0	0	1	1	茨木市
523514554	2	2	1	1	1	1	1	1	茨木市
523514561	1	2	1	1	0	0	1	2	茨木市
523514562	2	3	1	2	2	1	1	2	茨木市
523514563	1	2	1	1	1	1	0	0	茨木市
523514564	1	1	1	1	1	1	0	0	茨木市
523514571	1	1	1	1	0	0	0	0	※茨木市
523514572	3	3	1	1	2	3	2	2	※高槻市
523514573	1	1	0	0	0	0	1	1	茨木市
523514574	2	3	2	1	1	1	1	1	※高槻市
523514581	2	3	1	1	1	3	1	1	高槻市
523514583	2	3	1	3	0	0	1	2	高槻市
523514584	1	1	1	1	0	0	0	0	高槻市
523514592	1	2	0	0	1	1	1	1	枚方市
523514593	1	1	1	1	1	1	1	1	枚方市
523514594	1	1	0	0	0	0	1	1	枚方市
523514604	1	1	1	1	1	1	0	0	吹田市
523514631	1	3	0	0	1	3	0	0	吹田市
523514641	1	2	1	2	1	1	1	1	※吹田市
523514642	2	3	2	3	1	1	1	2	茨木市
523514643	1	3	1	3	0	0	0	0	※吹田市

地域メッシュ・コード	製造業		基礎素材型産業		加工組立型産業		生活関連・その他型産業		該当市区町村 ※複数にまたがる地区
	事業所	従業者	事業所	従業者	事業所	従業者	事業所	従業者	
523514644	1	4	1	3	0	0	1	3	茨木市
523514651	1	1	1	1	0	0	1	1	茨木市
523514652	1	1	1	1	0	0	1	1	茨木市
523514654	1	1	1	1	1	1	1	1	茨木市
523514661	1	1	1	1	0	0	0	0	茨木市
523514662	1	2	1	1	1	2	0	0	茨木市
523514663	1	1	0	0	0	0	1	1	茨木市
523514671	1	2	1	1	1	1	1	2	茨木市
523514672	1	3	1	1	1	2	0	0	※高槻市
523514673	2	3	1	1	1	3	1	1	茨木市
523514674	1	2	1	2	1	1	0	0	※高槻市
523514681	2	3	2	2	1	3	1	1	高槻市
523514682	1	2	1	1	1	1	1	1	高槻市
523514683	2	2	1	1	1	1	1	1	高槻市
523514684	2	3	1	3	2	3	0	0	高槻市
523514692	1	1	1	1	0	0	0	0	枚方市
523514693	1	1	1	1	0	0	0	0	高槻市
523514724	1	1	1	1	0	0	0	0	茨木市
523514732	1	1	0	0	1	1	0	0	※吹田市
523514741	1	2	0	0	1	1	1	2	※吹田市
523514742	1	3	0	0	1	1	1	3	茨木市
523514743	2	2	1	2	1	1	1	1	茨木市
523514744	2	3	1	1	1	3	1	1	茨木市
523514751	1	3	1	1	1	3	1	1	茨木市
523514752	1	3	1	3	0	0	1	1	茨木市
523514753	1	1	0	0	1	1	1	1	茨木市
523514754	1	1	0	0	0	0	1	1	茨木市
523514763	1	1	0	0	0	0	1	1	茨木市
523514764	1	1	0	0	0	0	1	1	茨木市
523514771	2	1	1	1	2	1	0	0	茨木市
523514772	1	1	1	1	1	1	0	0	茨木市
523514773	2	3	1	3	1	2	1	1	茨木市
523514774	2	3	1	2	2	2	1	3	茨木市
523514781	1	1	1	1	0	0	0	0	高槻市
523514782	1	1	1	1	1	1	0	0	高槻市
523514783	2	2	1	2	0	0	1	1	※高槻市
523514784	2	3	1	2	1	1	1	2	高槻市
523514791	1	2	1	1	1	2	0	0	高槻市
523514793	1	3	1	2	1	1	1	1	高槻市
523514821	1	1	0	0	0	0	1	1	※吹田市
523514831	1	2	1	2	0	0	0	0	茨木市
523514832	1	1	0	0	1	1	0	0	茨木市
523514841	1	1	0	0	1	1	1	1	茨木市
523514842	1	1	0	0	1	1	1	1	茨木市
523514843	1	1	1	1	0	0	0	0	茨木市
523514851	2	3	1	2	1	1	1	1	茨木市
523514852	1	1	1	1	0	0	1	1	茨木市
523514853	1	2	0	0	1	1	1	1	茨木市
523514854	1	1	0	0	1	1	1	1	茨木市
523514861	1	1	0	0	1	1	1	1	茨木市
523514863	1	1	1	1	0	0	0	0	茨木市
523514864	1	1	1	1	0	0	1	1	※高槻市
523514871	1	1	0	0	0	0	1	1	茨木市
523514872	1	1	0	0	0	0	1	1	※高槻市
523514874	1	1	0	0	0	0	1	1	高槻市
523514881	1	1	0	0	0	0	1	1	※高槻市
523514882	1	1	1	1	0	0	0	0	高槻市
523514883	1	1	0	0	1	1	1	1	高槻市
523514884	1	3	1	3	1	1	1	1	高槻市
523514891	2	2	2	2	0	0	0	0	高槻市
523514893	1	2	1	1	1	2	0	0	高槻市
523514894	1	1	0	0	1	1	0	0	高槻市
523514903	1	1	0	0	0	0	1	1	※吹田市
523514923	1	1	0	0	1	1	1	1	※茨木市
523514933	1	2	1	1	1	2	0	0	茨木市
523514942	2	2	1	2	1	1	1	1	茨木市
523514943	1	1	0	0	0	0	1	1	茨木市
523514944	1	2	1	1	1	1	0	0	茨木市
523514951	1	3	1	1	1	3	0	0	茨木市
523514952	2	3	1	1	1	3	1	1	茨木市
523514953	2	5	1	3	1	4	1	1	茨木市
523514954	1	3	1	3	1	1	1	1	茨木市
523514961	1	2	0	0	1	1	1	1	茨木市
523514962	1	1	1	1	0	0	0	0	※高槻市
523514963	1	1	1	1	0	0	1	1	茨木市
523514964	1	1	1	1	1	1	1	1	※高槻市
523514971	1	1	0	0	0	0	1	1	高槻市

地域メッシュ コード	製造業		基礎素材型産業		加工組立型産業		生活関連・その他型産業		該当市区町村 ※複数にまたがる地区
	事業所	従業者	事業所	従業者	事業所	従業者	事業所	従業者	
523514972	1	1	0	0	1	1	1	1	高槻市
523514973	1	1	0	0	0	0	1	1	高槻市
523514974	2	1	1	1	1	1	1	1	高槻市
523514981	2	3	0	0	1	3	1	1	高槻市
523514982	1	1	1	1	1	1	1	1	高槻市
523514983	1	1	1	1	0	0	1	1	高槻市
523514984	2	1	1	1	1	1	0	0	高槻市
523514991	1	1	1	1	0	0	0	0	高槻市
523514993	2	3	1	3	1	1	0	0	高槻市
523514994	1	2	0	0	1	2	1	1	高槻市
523515001	3	3	2	3	2	3	1	1	寝屋川市
523515002	2	1	1	1	1	1	1	1	寝屋川市
523515003	2	3	1	2	2	1	1	3	寝屋川市
523515004	2	1	2	1	1	1	1	1	寝屋川市
523515011	1	1	1	1	1	1	0	0	寝屋川市
523515012	2	1	1	1	1	1	1	1	寝屋川市
523515014	1	1	0	0	1	1	0	0	寝屋川市
523515021	1	1	1	1	0	0	0	0	寝屋川市
523515023	2	2	1	1	2	2	1	1	寝屋川市
523515024	1	1	0	0	1	1	0	0	※寝屋川市
523515044	1	1	0	0	1	1	0	0	交野市
523515101	1	1	0	0	0	0	1	1	寝屋川市
523515102	1	1	0	0	0	0	1	1	寝屋川市
523515103	1	1	0	0	1	1	1	1	寝屋川市
523515104	1	1	1	1	0	0	0	0	寝屋川市
523515111	1	1	0	0	1	1	0	0	寝屋川市
523515114	2	2	1	1	1	1	1	1	寝屋川市
523515123	1	3	0	0	1	3	0	0	寝屋川市
523515124	1	1	1	1	0	0	0	0	※寝屋川市
523515131	1	1	0	0	1	1	0	0	交野市
523515133	1	1	0	0	1	1	0	0	交野市
523515134	1	1	1	1	1	1	1	1	交野市
523515142	1	1	0	0	1	1	0	0	交野市
523515143	1	1	0	0	0	0	1	1	交野市
523515151	1	1	1	1	0	0	0	0	交野市
523515203	1	1	1	1	0	0	1	1	寝屋川市
523515222	1	1	0	0	1	1	0	0	寝屋川市
523515223	1	1	0	0	0	0	1	1	※枚方市
523515224	1	1	0	0	1	1	1	1	※寝屋川市
523515231	1	2	1	1	1	1	1	1	交野市
523515232	1	1	0	0	0	0	1	1	交野市
523515233	2	3	1	2	1	3	1	1	交野市
523515234	2	3	1	1	1	3	1	2	交野市
523515241	1	1	0	0	0	0	1	1	交野市
523515244	1	1	0	0	0	0	1	1	交野市
523515253	1	1	1	1	0	0	0	0	交野市
523515301	1	1	1	1	0	0	0	0	寝屋川市
523515302	1	1	0	0	0	0	1	1	寝屋川市
523515303	1	1	1	1	1	1	1	1	寝屋川市
523515304	1	1	1	1	0	0	0	0	寝屋川市
523515311	1	1	1	1	0	0	0	0	寝屋川市
523515314	1	1	1	1	0	0	1	1	※枚方市
523515321	1	1	1	1	0	0	0	0	※枚方市
523515322	1	1	1	1	0	0	1	1	※枚方市
523515323	1	1	1	1	0	0	0	0	枚方市
523515324	2	2	1	1	1	1	1	1	枚方市
523515331	2	2	1	1	1	1	1	1	※枚方市
523515332	3	4	2	4	2	3	1	1	※枚方市
523515333	1	1	0	0	1	1	0	0	枚方市
523515334	2	3	1	1	1	1	1	2	※枚方市
523515341	1	1	0	0	1	1	0	0	交野市
523515343	1	1	0	0	0	0	1	1	交野市
523515344	1	3	1	3	1	1	0	0	交野市
523515351	1	1	0	0	0	0	1	1	交野市
523515353	1	1	1	1	0	0	0	0	交野市
523515401	1	1	0	0	1	1	1	1	寝屋川市
523515402	1	1	0	0	1	1	1	1	※枚方市
523515403	1	2	1	2	1	1	1	1	※枚方市
523515404	1	1	0	0	1	1	0	0	※枚方市
523515412	1	1	1	1	0	0	1	1	※枚方市
523515424	1	1	1	1	0	0	0	0	枚方市
523515431	1	1	0	0	0	0	1	1	枚方市
523515434	1	1	0	0	1	1	0	0	※枚方市
523515441	1	1	1	1	1	1	1	1	交野市
523515442	1	2	1	2	0	0	1	1	交野市
523515443	1	1	1	1	0	0	0	0	交野市
523515444	1	1	1	1	1	1	1	1	交野市

地域メッシュ・ コード	製造業		基礎素材型産業		加工組立型産業		生活関連・その他型産業		該当市区町村 ※複数にまたがる地区
	事業所	従業者	事業所	従業者	事業所	従業者	事業所	従業者	
523515452	1	1	0	0	1	1	0	0	交野市
523515453	1	1	1	1	0	0	0	0	交野市
523515501	2	3	1	1	1	1	1	3	枚方市
523515503	2	2	1	1	1	1	1	1	枚方市
523515504	1	1	1	1	1	1	1	1	枚方市
523515511	1	1	1	1	0	0	0	0	枚方市
523515522	1	1	0	0	1	1	0	0	枚方市
523515523	1	1	0	0	0	0	1	1	枚方市
523515532	1	1	0	0	0	0	1	1	交野市
523515533	1	1	0	0	1	1	0	0	枚方市
523515534	1	1	1	1	0	0	0	0	※枚方市
523515542	2	3	0	0	2	3	1	1	交野市
523515543	2	3	2	3	2	3	0	0	交野市
523515544	2	4	2	3	1	3	1	3	交野市
523515551	1	1	0	0	1	1	0	0	交野市
523515552	1	1	0	0	1	1	0	0	交野市
523515553	2	1	1	1	1	1	1	1	※枚方市
523515554	1	1	1	1	0	0	1	1	交野市
523515582	1	1	1	1	0	0	1	1	枚方市
523515591	1	1	1	1	1	1	0	0	枚方市
523515593	1	2	1	1	1	1	0	0	枚方市
523515601	2	3	2	3	2	2	1	1	枚方市
523515602	2	3	1	3	1	1	1	1	枚方市
523515603	1	3	1	3	1	2	0	0	枚方市
523515604	2	3	1	1	1	3	1	1	枚方市
523515612	1	1	0	0	1	1	0	0	枚方市
523515614	1	1	0	0	0	0	1	1	枚方市
523515621	1	1	0	0	0	0	1	1	枚方市
523515623	1	1	1	1	0	0	0	0	枚方市
523515624	1	1	0	0	0	0	1	1	枚方市
523515631	1	1	1	1	1	1	1	1	枚方市
523515632	1	1	0	0	1	1	0	0	※枚方市
523515634	1	1	1	1	1	1	1	1	枚方市
523515641	3	5	3	4	2	3	2	3	※枚方市
523515642	1	1	0	0	1	1	0	0	枚方市
523515643	1	2	1	1	1	1	1	2	枚方市
523515644	2	3	2	3	2	3	0	0	枚方市
523515651	1	1	0	0	0	0	1	1	枚方市
523515652	1	1	0	0	1	1	1	1	※枚方市
523515653	2	3	1	1	1	2	1	3	枚方市
523515662	1	3	1	1	1	3	0	0	枚方市
523515663	1	2	0	0	1	1	1	1	枚方市
523515664	1	3	1	1	1	1	1	1	枚方市
523515671	1	3	0	0	1	3	0	0	枚方市
523515673	1	2	0	0	1	2	0	0	枚方市
523515681	1	1	0	0	0	0	1	1	枚方市
523515682	1	1	0	0	0	0	1	1	枚方市
523515683	1	1	1	1	0	0	0	0	枚方市
523515684	1	1	1	1	0	0	0	0	枚方市
523515691	1	1	0	0	1	1	1	1	枚方市
523515702	1	3	0	0	0	0	1	3	枚方市
523515711	1	3	0	0	1	3	1	1	枚方市
523515712	1	1	0	0	0	0	1	1	枚方市
523515714	1	1	1	1	1	1	0	0	枚方市
523515721	1	1	1	1	0	0	1	1	枚方市
523515722	1	1	1	1	0	0	1	1	枚方市
523515723	1	1	1	1	0	0	1	1	枚方市
523515724	1	2	0	0	1	2	0	0	枚方市
523515731	1	1	0	0	0	0	1	1	枚方市
523515732	1	1	1	1	1	1	0	0	枚方市
523515733	1	1	0	0	0	0	1	1	枚方市
523515734	2	5	1	3	1	5	1	1	枚方市
523515741	2	5	2	4	1	1	1	4	枚方市
523515742	3	4	2	4	2	3	2	3	枚方市
523515743	2	3	1	3	1	1	1	1	枚方市
523515744	2	3	1	3	1	1	1	2	枚方市
523515751	3	4	2	3	2	3	1	1	枚方市
523515752	1	1	0	0	0	0	1	1	枚方市
523515753	1	1	0	0	1	1	1	1	枚方市
523515762	1	1	0	0	1	1	1	1	枚方市
523515763	1	3	0	0	1	3	0	0	枚方市
523515771	1	1	0	0	1	1	0	0	枚方市
523515772	1	1	0	0	0	0	1	1	枚方市
523515781	1	1	1	1	1	1	0	0	枚方市
523515801	1	1	1	1	1	1	1	1	高槻市
523515802	1	1	0	0	1	1	1	1	高槻市
523515803	1	3	1	3	0	0	0	0	高槻市

地域メッシュ・コード	製造業		基礎素材型産業		加工組立型産業		生活関連・その他型産業		該当市区町村 ※複数にまたがる地区
	事業所	従業者	事業所	従業者	事業所	従業者	事業所	従業者	
523515804	2	3	1	1	1	1	1	2	高槻市
523515812	1	1	1	1	1	1	0	0	枚方市
523515814	1	3	1	2	0	0	1	1	枚方市
523515821	1	1	1	1	1	1	0	0	枚方市
523515822	1	2	0	0	1	2	1	1	枚方市
523515831	1	1	0	0	1	1	1	1	枚方市
523515832	1	1	1	1	1	1	0	0	枚方市
523515833	1	1	0	0	0	0	1	1	枚方市
523515834	2	3	0	0	1	3	1	1	枚方市
523515841	2	4	1	1	1	1	1	4	枚方市
523515843	1	3	0	0	0	0	1	3	枚方市
523515844	1	2	1	2	0	0	0	0	枚方市
523515861	1	1	0	0	1	1	0	0	枚方市
523515864	1	1	0	0	1	1	1	1	枚方市
523515901	1	3	1	3	1	1	1	1	高槻市
523515902	1	3	1	2	1	2	1	1	高槻市
523515903	2	3	2	3	1	2	0	0	高槻市
523515913	1	1	0	0	1	1	0	0	高槻市
523515921	1	1	0	0	1	1	1	1	枚方市
523515923	1	1	0	0	0	0	1	1	枚方市
523515932	1	1	0	0	1	1	0	0	枚方市
523515934	1	5	0	0	1	5	0	0	枚方市
523515943	1	1	1	1	0	0	0	0	枚方市
523515944	1	1	1	1	0	0	0	0	枚方市
523515952	2	3	1	1	1	1	1	3	枚方市
523515953	1	3	0	0	1	3	0	0	枚方市
523515954	3	3	2	3	2	2	2	1	枚方市
523515961	2	3	0	0	1	2	1	3	枚方市
523515963	1	3	1	1	0	0	1	2	枚方市
523515964	1	3	1	3	0	0	1	1	枚方市
523515971	1	1	0	0	0	0	1	1	枚方市
523515972	1	1	0	0	0	0	1	1	枚方市
523523041	1	1	0	0	1	1	0	0	池田市
523523072	1	1	0	0	1	1	1	1	箕面市
523523082	1	1	0	0	0	0	1	1	箕面市
523523084	1	1	0	0	0	0	1	1	箕面市
523523091	1	2	1	1	1	1	1	1	箕面市
523523093	1	1	0	0	1	1	0	0	箕面市
523523094	1	1	0	0	0	0	1	1	箕面市
523523132	1	3	1	2	1	1	1	3	池田市
523523134	1	1	0	0	1	1	0	0	池田市
523523144	1	1	0	0	0	0	1	1	池田市
523523192	1	1	0	0	0	0	1	1	箕面市
523523244	1	1	0	0	1	1	0	0	池田市
523523251	1	1	1	1	0	0	0	0	池田市
523523253	1	1	1	1	0	0	0	0	池田市
523523352	1	1	0	0	0	0	1	1	池田市
523523452	1	1	1	1	0	0	0	0	箕面市
523523463	1	1	1	1	0	0	0	0	箕面市
523523691	1	1	1	1	0	0	0	0	豊能郡豊能町
523523844	1	1	0	0	1	1	0	0	豊能郡豊能町
523523852	1	1	0	0	1	1	0	0	豊能郡豊能町
523523982	1	1	1	1	0	0	0	0	豊能郡豊能町
523524001	1	1	1	1	0	0	1	1	箕面市
523524002	1	1	0	0	0	0	1	1	箕面市
523524003	1	1	0	0	1	1	1	1	箕面市
523524011	1	1	1	1	1	1	1	1	箕面市
523524012	1	3	1	3	1	2	0	0	※茨木市
523524021	1	2	1	2	0	0	1	1	茨木市
523524022	1	2	1	2	0	0	1	1	茨木市
523524023	1	3	1	1	1	3	1	1	茨木市
523524031	1	3	1	3	0	0	0	0	茨木市
523524032	1	2	1	1	0	0	1	1	茨木市
523524033	2	3	1	3	1	3	0	0	茨木市
523524034	2	3	1	3	1	2	1	2	茨木市
523524041	1	1	1	1	1	1	1	1	茨木市
523524042	1	1	0	0	1	1	0	0	茨木市
523524043	1	2	1	2	1	1	0	0	茨木市
523524044	1	2	1	1	1	1	0	0	茨木市
523524051	2	4	1	3	1	2	1	1	茨木市
523524052	1	3	0	0	1	1	1	3	茨木市
523524053	1	2	1	2	1	1	1	1	茨木市
523524054	1	1	0	0	0	0	1	1	茨木市
523524061	1	4	1	3	1	4	1	1	茨木市
523524062	1	3	0	0	1	3	0	0	※高槻市
523524063	1	1	0	0	1	1	1	1	茨木市
523524064	2	3	1	3	1	3	0	0	※高槻市

地域メッシュ・ コード	製造業		基礎素材型産業		加工組立型産業		生活関連・その他型産業		該当市区町村 ※複数にまたがる地区
	事業所	従業者	事業所	従業者	事業所	従業者	事業所	従業者	
523524071	1	1	1	1	0	0	1	1	高槻市
523524072	1	1	1	1	1	1	1	1	高槻市
523524073	1	3	0	0	1	3	1	1	高槻市
523524074	1	5	1	1	1	5	0	0	高槻市
523524083	1	1	0	0	0	0	1	1	高槻市
523524084	1	1	1	1	1	1	0	0	高槻市
523524091	2	4	1	3	1	3	1	2	高槻市
523524093	1	2	1	1	1	1	1	2	高槻市
523524094	1	1	0	0	0	0	1	1	高槻市
523524101	1	1	1	1	0	0	0	0	箕面市
523524103	1	3	0	0	0	0	1	3	箕面市
523524111	1	1	1	1	0	0	0	0	箕面市
523524113	1	1	0	0	0	0	1	1	箕面市
523524121	1	1	1	1	0	0	0	0	※茨木市
523524132	1	1	0	0	1	1	0	0	茨木市
523524141	1	2	1	2	0	0	0	0	茨木市
523524142	1	1	1	1	1	1	0	0	茨木市
523524143	1	1	0	0	1	1	0	0	茨木市
523524151	1	2	0	0	1	1	1	1	茨木市
523524152	1	1	0	0	1	1	0	0	茨木市
523524153	1	1	1	1	0	0	0	0	茨木市
523524161	1	1	0	0	0	0	1	1	茨木市
523524162	1	3	1	3	0	0	0	0	※高槻市
523524163	1	3	1	3	0	0	1	1	※高槻市
523524171	1	1	1	1	1	1	0	0	高槻市
523524172	1	4	1	3	1	1	1	3	高槻市
523524173	1	2	0	0	1	2	1	1	高槻市
523524174	2	3	1	2	1	2	0	0	高槻市
523524181	1	4	1	4	0	0	0	0	高槻市
523524182	1	1	1	1	0	0	1	1	高槻市
523524183	1	2	1	2	0	0	0	0	高槻市
523524184	1	3	1	3	1	1	0	0	高槻市
523524191	1	1	1	1	0	0	1	1	高槻市
523524192	1	1	0	0	0	0	1	1	高槻市
523524193	2	3	1	3	1	2	1	1	高槻市
523524194	1	1	1	1	1	1	1	1	高槻市
523524221	1	1	1	1	0	0	0	0	茨木市
523524223	1	1	1	1	0	0	0	0	茨木市
523524232	1	1	0	0	1	1	1	1	茨木市
523524234	1	1	0	0	1	1	0	0	茨木市
523524251	2	2	1	1	1	1	1	1	茨木市
523524252	1	1	0	0	0	0	1	1	※高槻市
523524254	1	1	1	1	0	0	0	0	高槻市
523524262	1	1	1	1	0	0	0	0	高槻市
523524271	1	1	0	0	1	1	0	0	高槻市
523524272	1	1	1	1	0	0	1	1	高槻市
523524274	1	2	1	1	0	0	1	2	高槻市
523524282	1	1	1	1	0	0	1	1	高槻市
523524283	1	1	1	1	1	1	1	1	高槻市
523524284	1	2	1	1	1	2	1	1	高槻市
523524291	1	1	1	1	1	1	0	0	高槻市
523524292	1	2	1	1	1	2	1	1	高槻市
523524293	1	1	0	0	1	1	1	1	高槻市
523524294	1	1	1	1	0	0	0	0	高槻市
523524324	1	1	1	1	1	1	0	0	茨木市
523524351	1	1	1	1	0	0	0	0	茨木市
523524364	1	1	1	1	0	0	0	0	高槻市
523524372	1	3	1	3	0	0	0	0	高槻市
523524374	1	1	0	0	1	1	1	1	高槻市
523524381	1	1	0	0	0	0	1	1	高槻市
523524383	1	1	0	0	0	0	1	1	高槻市
523524392	1	1	0	0	0	0	1	1	高槻市
523524412	1	1	1	1	0	0	0	0	茨木市
523524421	1	1	1	1	0	0	0	0	茨木市
523524422	1	1	0	0	0	0	1	1	茨木市
523524432	1	1	0	0	1	1	0	0	茨木市
523524472	1	1	1	1	0	0	0	0	高槻市
523524473	1	1	0	0	1	1	0	0	高槻市
523524492	1	1	0	0	0	0	1	1	高槻市
523524512	1	1	1	1	0	0	0	0	茨木市
523524533	1	1	1	1	0	0	0	0	茨木市
523524561	1	1	1	1	0	0	0	0	高槻市
523524572	1	1	0	0	1	1	0	0	高槻市
523524582	1	1	0	0	1	1	0	0	高槻市
523524583	1	1	0	0	0	0	1	1	高槻市
523524592	1	1	1	1	1	1	0	0	高槻市
523524593	1	1	1	1	0	0	0	0	高槻市



地域メッシュ・コード	製造業		基礎素材型産業		加工組立型産業		生活関連・その他型産業		該当市区町村 ※複数にまたがる地区
	事業所	従業者	事業所	従業者	事業所	従業者	事業所	従業者	
523524634	1	1	1	1	0	0	0	0	茨木市
523524643	1	1	1	1	0	0	1	1	茨木市
523524672	1	1	0	0	0	0	1	1	高槻市
523524772	1	1	0	0	1	1	0	0	高槻市
523524774	1	1	1	1	0	0	0	0	高槻市
523524833	1	1	1	1	0	0	1	1	茨木市
523524902	1	1	1	1	0	0	0	0	豊能郡豊能町
523524911	1	1	0	0	0	0	1	1	豊能郡豊能町
523524913	1	1	0	0	1	1	0	0	豊能郡豊能町
523524923	1	1	1	1	0	0	0	0	茨木市
523524951	1	1	1	1	0	0	0	0	茨木市
523524952	1	1	1	1	0	0	0	0	茨木市
523524954	1	1	1	1	0	0	0	0	茨木市
523525001	2	1	1	1	1	1	0	0	高槻市
523525002	1	3	1	1	1	2	0	0	高槻市
523525003	1	3	0	0	1	1	1	3	高槻市
523525004	1	1	1	1	1	1	1	1	高槻市
523525011	1	3	1	3	0	0	0	0	高槻市
523525013	1	1	1	1	0	0	1	1	高槻市
523525022	1	1	0	0	0	0	1	1	枚方市
523525024	1	1	0	0	0	0	1	1	枚方市
523525031	1	1	0	0	0	0	1	1	枚方市
523525032	1	1	1	1	0	0	0	0	枚方市
523525034	1	1	0	0	1	1	1	1	枚方市
523525042	1	1	1	1	0	0	0	0	枚方市
523525043	1	1	1	1	1	1	1	1	枚方市
523525044	1	1	0	0	1	1	1	1	枚方市
523525051	1	1	0	0	0	0	1	1	枚方市
523525052	2	3	2	3	2	3	0	0	枚方市
523525053	2	4	2	3	1	3	0	0	枚方市
523525054	2	4	1	3	1	3	1	3	枚方市
523525062	1	1	1	1	0	0	0	0	枚方市
523525063	1	1	0	0	0	0	1	1	枚方市
523525064	3	4	2	3	2	3	2	3	枚方市
523525102	1	1	0	0	1	1	1	1	高槻市
523525103	1	1	1	1	0	0	0	0	高槻市
523525104	1	1	0	0	0	0	1	1	高槻市
523525111	1	2	1	1	1	2	0	0	高槻市
523525112	1	1	1	1	0	0	0	0	高槻市
523525114	1	1	1	1	0	0	0	0	高槻市
523525131	1	1	0	0	1	1	0	0	枚方市
523525132	1	1	0	0	1	1	0	0	枚方市
523525133	1	1	0	0	0	0	1	1	枚方市
523525134	1	1	0	0	0	0	1	1	枚方市
523525141	1	1	1	1	0	0	1	1	枚方市
523525142	1	1	0	0	1	1	1	1	枚方市
523525143	1	1	0	0	0	0	1	1	枚方市
523525144	1	1	0	0	0	0	1	1	枚方市
523525151	2	4	2	3	1	3	1	3	枚方市
523525152	2	5	2	3	2	4	1	2	枚方市
523525154	2	4	1	3	1	3	1	3	枚方市
523525161	1	1	1	1	0	0	0	0	枚方市
523525162	2	3	2	3	1	1	1	3	枚方市
523525163	1	4	1	1	0	0	1	4	枚方市
523525164	2	3	1	1	1	2	1	2	枚方市
523525203	1	3	1	1	1	2	1	1	高槻市
523525212	1	1	1	1	0	0	0	0	高槻市
523525213	1	4	1	1	0	0	1	4	高槻市
523525214	2	3	1	1	1	2	1	1	高槻市
523525221	1	1	0	0	1	1	0	0	高槻市
523525223	1	3	1	3	0	0	1	1	高槻市
523525232	1	1	0	0	0	0	1	1	枚方市
523525241	1	1	0	0	1	1	1	1	枚方市
523525242	2	1	1	1	0	0	1	1	枚方市
523525251	1	2	1	1	1	1	0	0	枚方市
523525261	1	1	0	0	0	0	1	1	枚方市
523525303	1	1	1	1	0	0	0	0	高槻市
523525311	1	1	1	1	1	1	1	1	高槻市
523525312	1	3	1	1	1	2	1	2	高槻市
523525321	1	1	1	1	0	0	0	0	高槻市
523525323	1	2	0	0	1	2	1	1	高槻市
523525324	1	1	1	1	1	1	0	0	高槻市
523525341	1	1	0	0	0	0	1	1	枚方市
523525342	1	1	0	0	0	0	1	1	枚方市
523525343	1	1	0	0	0	0	1	1	枚方市
523525344	1	1	0	0	0	0	1	1	枚方市
523525401	1	1	0	0	1	1	1	1	高槻市

地域メッシュ・コード	製造業		基礎素材型産業		加工組立型産業		生活関連・その他型産業		該当市区町村 ※複数にまたがる地区
	事業所	従業者	事業所	従業者	事業所	従業者	事業所	従業者	
523525403	1	1	0	0	1	1	0	0	高槻市
523525422	1	1	1	1	0	0	0	0	高槻市
523525431	1	2	1	2	1	1	0	0	高槻市
523525433	1	2	0	0	1	1	1	2	※高槻市 枚方市
523525441	1	1	1	1	0	0	0	0	三島郡島本町
523525522	1	1	1	1	0	0	1	1	三島郡島本町
523525524	1	4	0	0	0	0	1	4	三島郡島本町
523525531	1	1	0	0	1	1	0	0	三島郡島本町
523525532	1	3	0	0	1	3	0	0	三島郡島本町
523525533	1	1	1	1	1	1	0	0	三島郡島本町
523525534	2	3	0	0	1	3	1	1	三島郡島本町
523525603	1	1	0	0	1	1	0	0	高槻市
523525632	1	1	0	0	1	1	1	1	三島郡島本町
523525634	1	3	1	1	1	3	0	0	三島郡島本町
523525641	1	1	1	1	0	0	0	0	三島郡島本町
523525643	1	3	1	1	1	2	1	3	三島郡島本町
523525722	1	1	1	1	0	0	0	0	三島郡島本町
523525732	1	1	0	0	0	0	1	1	三島郡島本町
523532592	1	1	0	0	1	1	0	0	豊能郡能勢町
523533091	1	1	1	1	0	0	1	1	豊能郡能勢町
523533092	1	3	1	2	1	2	0	0	豊能郡能勢町
523533093	1	1	0	0	0	0	1	1	豊能郡能勢町
523533191	1	1	0	0	0	0	1	1	豊能郡能勢町
523533193	1	1	1	1	0	0	0	0	豊能郡能勢町
523533194	1	1	1	1	0	0	1	1	豊能郡能勢町
523533342	1	1	1	1	0	0	0	0	豊能郡能勢町
523533373	1	1	0	0	1	1	0	0	豊能郡能勢町
523533413	1	1	0	0	0	0	1	1	豊能郡能勢町
523533414	1	1	0	0	0	0	1	1	豊能郡能勢町
523533422	1	1	1	1	0	0	0	0	豊能郡能勢町
523533432	1	1	0	0	0	0	1	1	豊能郡能勢町
523533433	1	1	1	1	0	0	0	0	豊能郡能勢町
523533462	1	1	0	0	0	0	1	1	豊能郡能勢町
523533503	1	1	0	0	0	0	1	1	豊能郡能勢町
523533504	1	1	1	1	0	0	0	0	豊能郡能勢町
523533512	1	1	0	0	0	0	1	1	豊能郡能勢町
523533513	1	1	0	0	1	1	0	0	豊能郡能勢町
523533514	1	1	0	0	0	0	1	1	豊能郡能勢町
523533544	1	1	0	0	1	1	0	0	豊能郡能勢町
523533554	1	3	0	0	1	3	0	0	豊能郡能勢町
523533562	1	1	0	0	0	0	1	1	豊能郡能勢町
523533614	1	2	0	0	0	0	1	2	豊能郡能勢町
523533621	1	1	1	1	0	0	0	0	豊能郡能勢町
523533622	1	1	0	0	1	1	1	1	豊能郡能勢町
523533624	1	1	0	0	1	1	1	1	豊能郡能勢町
523533633	1	1	0	0	0	0	1	1	豊能郡能勢町
523533634	1	1	1	1	0	0	0	0	豊能郡能勢町
523533654	1	2	1	2	0	0	0	0	豊能郡能勢町
523533661	1	2	0	0	0	0	1	2	豊能郡能勢町
523533662	1	1	1	1	0	0	0	0	豊能郡能勢町
523533663	1	2	1	2	0	0	0	0	豊能郡能勢町
523533673	1	1	0	0	1	1	0	0	豊能郡能勢町
523533704	1	1	0	0	0	0	1	1	豊能郡能勢町
523533712	1	1	0	0	1	1	0	0	豊能郡能勢町
523533721	1	1	0	0	0	0	1	1	豊能郡能勢町
523533731	1	1	1	1	0	0	0	0	豊能郡能勢町
523533732	1	1	0	0	0	0	1	1	豊能郡能勢町
523533741	1	1	0	0	1	1	1	1	豊能郡能勢町
523533744	1	1	1	1	0	0	0	0	豊能郡能勢町
523533771	1	1	0	0	0	0	1	1	豊能郡能勢町
523533774	1	1	0	0	1	1	0	0	豊能郡能勢町
523533802	1	1	1	1	0	0	1	1	豊能郡能勢町
523533804	1	1	1	1	0	0	0	0	豊能郡能勢町
523533811	1	1	0	0	0	0	1	1	豊能郡能勢町
523533812	1	1	0	0	0	0	1	1	豊能郡能勢町
523533853	1	1	1	1	0	0	0	0	豊能郡能勢町
523533883	1	1	1	1	0	0	0	0	豊能郡能勢町
523534001	1	1	1	1	0	0	0	0	豊能郡能勢町
523534014	1	1	1	1	0	0	0	0	豊能郡能勢町
523534102	1	1	0	0	0	0	1	1	豊能郡能勢町
523534103	1	1	0	0	0	0	1	1	豊能郡能勢町
523534464	1	1	0	0	0	0	1	1	高槻市
523534473	1	1	0	0	0	0	1	1	高槻市
523534582	1	1	1	1	0	0	0	0	高槻市
523542481	1	1	1	1	0	0	1	1	豊能郡能勢町
523542482	1	1	0	0	0	0	1	1	豊能郡能勢町
523543042	1	1	1	1	0	0	0	0	豊能郡能勢町

## IV 地域メッシュ統計の概要

## 1 地域メッシュ統計の特質

地域メッシュ統計とは、緯度・経度に基づき地域をすき間なく網の目（Mesh）の区域に分けて、それぞれの区域に関する統計データを編成したものです。

この手法によれば、地域の実態をより詳細に、かつ同一の基準で把握することができるので、都市計画や地域開発、防災・環境計画、市場・商圈分析など官民を問わず広範な分野で利用されています。

地域メッシュ統計の持つ利点を整理すれば次のようになります。

- ① 地域メッシュは、ほぼ同一の大きさ及び形状の区画を単位として区分されているので、地域メッシュ相互間の事象の計量的比較が容易である。
- ② 地域メッシュは、その位置や区画が固定されていることから、市町村などの行政区域の境域変更や地形、地物の変化による調査区の設定変更などの影響を受けることがなく、地域事象の時系列的比較が容易である。
- ③ 任意の地域について、その地域内の地域メッシュのデータを合算することにより、必要な地域のデータを容易に得られる。
- ④ 地域メッシュは、緯度・経度に基づき区画されたほぼ正方形の形状であることから、位置の表示が明確かつ簡便にできるので、距離に関連した分析、計算、比較が容易である。

地域メッシュ別に情報を表示する方法は、統計データの表示のみにとどまらず、地形、自然環境、行政地域、道路・鉄道、公共施設、文化財などの位置・範囲等を数値化して表示するなど、多くの分野で広まっています。これらの数値情報と統計データを重ね合わせて地域メッシュ別に表示あるいは分析することにより、地域メッシュ統計を更に多角的に利用することができます。

## 2 地域メッシュの区分方法

### (1) 標準地域メッシュ及び標準地域メッシュ・コードの体系

昭和48年7月12日行政管理庁告示143号では、「基準地域メッシュ」、「分割地域メッシュ」及び「統合地域メッシュ」の3種類を定め、各地域メッシュの区分方法とメッシュ・コードの表示方法を規定しています。

基準地域メッシュは、図1に示す第1次地域区画を基に区画されます。第1次地域区画は、緯度を40分間隔、経度を1度間隔に区分した区画です。これを縦横に8等分した区画が第2次地域区画、さらにこれを縦横に10等分した区画が基準地域メッシュ（第3次地域区画）となります。

分割地域メッシュは、基準地域メッシュの辺の長さを2分の1、4分の1又は8分の1に等分した区画であり、統合地域メッシュは、基準地域メッシュの辺の長さを2倍、5倍又は10倍した区画です。

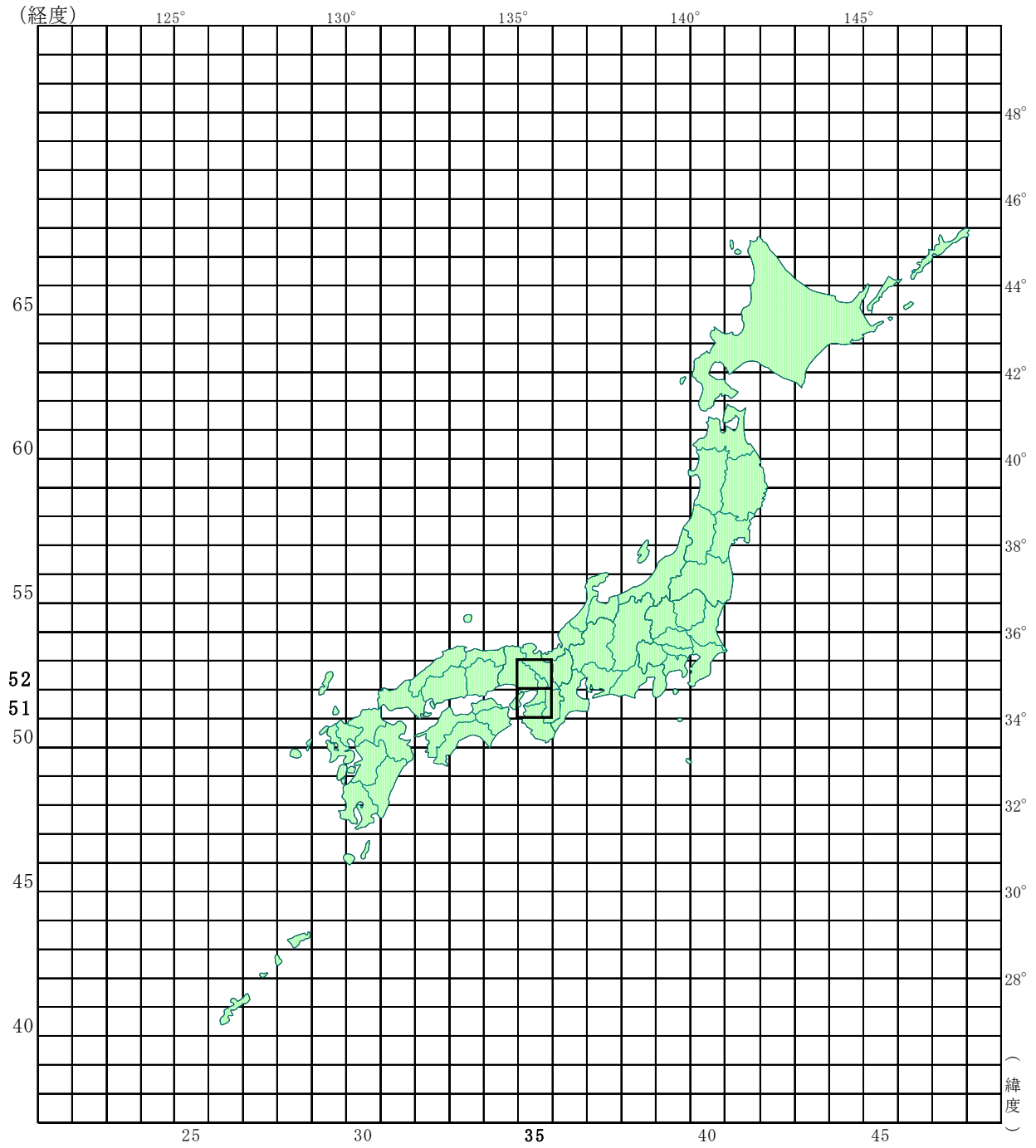
各地域メッシュの体系と地域メッシュ・コードの関係は、表1のとおりです。

表1 標準地域メッシュの体系と地域メッシュ・コードの関係

	地 域 区 画	地域メッシュ・コードの例										
		桁 数										
		①	②	③	④	⑤	⑥	⑦	⑧	⑨	⑩	⑪
第1次地域区画		5	1	3	5							
第2次地域区画	10倍地域メッシュ	5	1	3	5	2	3					
	統合地域メッシュ	5倍地域メッシュ	5	1	3	5	2	3	4			
		2倍地域メッシュ	5	1	3	5	2	3	6	4	5	
第3次地域区画	基準地域メッシュ	5	1	3	5	2	3	4	3			
	分割地域メッシュ	2分の1地域メッシュ	5	1	3	5	2	3	4	3	1	
		4分の1地域メッシュ	5	1	3	5	2	3	4	3	1	2
		8分の1地域メッシュ	5	1	3	5	2	3	4	3	1	2

※ 「分割地域メッシュ」は9桁目が1～4のいずれか、「2倍地域メッシュ」は9桁目が5のコードになります。

図1 第1次地域区画



大阪府が該当するコードは、5 1 3 5 と 5 2 3 5 です。

## (2) 地域メッシュ・コードの付け方

### ① 基準地域メッシュ

第1次地域区画を縦横8等分して第2次地域区画を区画し、次いで1つの第2次地域区画を縦横10等分して基準地域メッシュ（第3次地域区画）を区画しており、メッシュ・コードもこの体系に沿って付けられています。その関係をまとめると、表2及び表3のようになります。

なお、第1次地域区画の地域メッシュ・コードは4桁からなり、その上2桁は当該区画の南端緯度を1.5倍した値とし、その下2桁は西端経度の下2桁と同じ値として定義されています。

表2 基準地域メッシュの区分方法

区画の種類	区分方法	緯度の 間隔	経度の 間隔	一辺の 長さ	地図との関係
第1次地域区画	全国の地域を偶数緯度及びその間隔(120分)を3等分した緯度における緯線並びに1度ごとの経線とによって分割してできる区域	40分	1度	約80km	20万分の1地勢図(国土地理院発行)の1図葉の区画
第2次地域区画	第1次地域区画を緯線方向及び経線方向に8等分してできる区域	5分	7分30秒	約10km	2万5千分の1地形図(国土地理院発行)の1図葉の区画
基準地域メッシュ (第3次地域区画)	第2次地域区画を緯線方向及び経線方向に10等分してできる区域	30秒	45秒	約1km	

表3 基準地域メッシュの地域メッシュ・コードの付け方

区画の種類	桁数	地域メッシュ・コードの例	地域メッシュ・コードの付け方	該当区域（網掛け部分）
第1次地域区画	4		南端緯度 × 1.5 (注) [34 × 1.5 = 51]  西端経度の下2桁 [135 ⇒ 35]	
第2次地域区画	6		第1次地域区画の地域メッシュ・コード  第1次地域区画の縦の等分区画に南から0～7の番号を付け、これをそれぞれの区画を示す数字とします。  第1次地域区画の横の等分区画に西から0～7の番号を付け、これをそれぞれの区画を示す数字とします。	第1次地域区画 (地域メッシュ・コード 5135) 
基準地域メッシュ (第3次地域区画)	8		第2次地域区画の地域メッシュ・コード  第2次地域区画の縦の等分区画に南から0～9の番号を付け、これをそれぞれの区画を示す数字とします。  第2次地域区画の横の等分区画に西から0～9の番号を付け、これをそれぞれの区画を示す数字とします。	第2次地域区画 (地域メッシュ・コード 513523) 

(注) 第1次地域区画の地域メッシュ・コードの上2桁は、赤道から緯度方向に40分間隔で区分してきた場合の0から始まる一連番号を表しています。この通し番号を算出するのは、南端緯度を1.5倍するのは、第1次地域区画が緯度40分ごとに区画されるため、緯度の1度が1.5区画分に相当するためです。 [ 1度 ÷ 40分 = 60分 ÷ 40分 = 1.5 ]



② 分割地域メッシュ

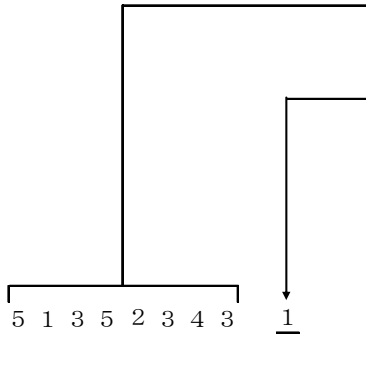
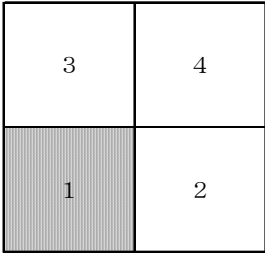
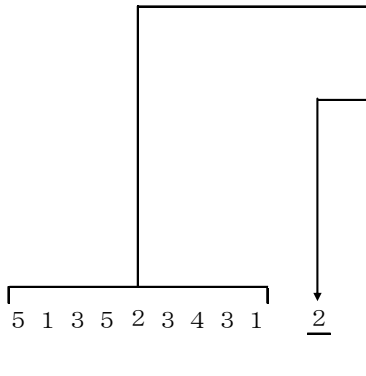
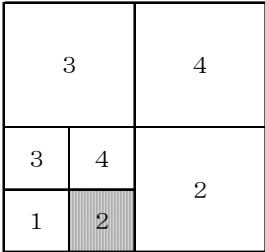
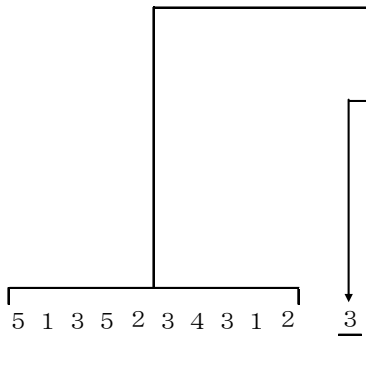
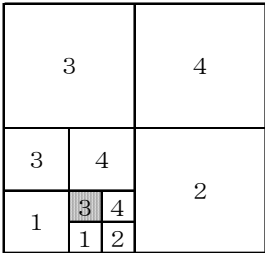
分割地域メッシュは、辺の長さが基準地域メッシュの2分の1の地域メッシュ、4分の1の地域メッシュ、8分の1の地域メッシュの3種類が標準地域メッシュとして制定されています。これらの分割地域メッシュの区分方法及び地域メッシュ・コードの付け方は、表4及び表5のとおりです。

表4 分割地域メッシュの区分方法

区画の種類	区分方法	緯度の 間隔	経度の 間隔	一辺の 長さ
2分の1地域 メッシュ	基準地域メッシュ(第3次地域区画)を緯線方向、経線方向に2等分してできる区域	15秒	22.5秒	約500m
4分の1地域 メッシュ	2分の1地域メッシュを緯線方向、経線方向に2等分してできる区域	7.5秒	11.25秒	約250m
8分の1地域 メッシュ	4分の1地域メッシュを緯線方向、経線方向に2等分してできる区域	3.75秒	5.625秒	約125m

※ 本報告書の大阪府地域メッシュ統計は「2分の1地域メッシュ」により作成しています。

表5 分割地域メッシュの地域メッシュ・コードの付け方

区画の種類	桁数	地域メッシュ・コードの例	地域メッシュ・コードの付け方	該当区域（網掛け部分）
2分の1地域メッシュ	9	 <p>5 1 3 5 2 3 4 3 1</p>	<p>基準地域メッシュ・コード</p> <p>基準地域メッシュの各辺を2等分して得られる4個の区画に、南西側、南東側、北西側、北東側の順に1～4の番号を付け、これをそれぞれの区画を示す数字とします。</p>	<p>基準地域メッシュ (地域メッシュ・コード 51352343)</p> 
4分の1地域メッシュ	10	 <p>5 1 3 5 2 3 4 3 1 2</p>	<p>2分の1地域メッシュ・コード</p> <p>2分の1地域メッシュの各辺を2等分して得られる4個の区画に、2分の1地域メッシュと同じ順に1～4の番号を付け、これをそれぞれの区画を示す数字とします。</p>	<p>基準地域メッシュ (地域メッシュ・コード 51352343)</p> 
8分の1地域メッシュ	11	 <p>5 1 3 5 2 3 4 3 1 2 3</p>	<p>4分の1地域メッシュ・コード</p> <p>4分の1地域メッシュの各辺を2等分して得られる4個の区画に、2分の1地域メッシュと同じ順に1～4の番号を付け、これをそれぞれの区画を示す数字とします。</p>	<p>基準地域メッシュ (地域メッシュ・コード 51352343)</p> 

③ 統合地域メッシュ

統合地域メッシュは、辺の長さが基準地域メッシュの2倍の地域メッシュ、5倍の地域メッシュ、10倍の地域メッシュの3種類が標準地域メッシュとして制定されています。これらの統合地域メッシュの区分方法及び地域メッシュ・コードの付け方は、表6及び表7のとおりです。

表6 統合地域メッシュの区分方法

区画の種類	区分方法	緯度の 間隔	経度の 間隔	一辺の 長さ	備考
2倍地域 メッシュ	第2次地域区画を緯線方向、 経線方向にそれぞれ5等分し てできる区域	1分	1分30秒	約2km	基準地域メッシュを 4個統合した区域
5倍地域 メッシュ	第2次地域区画を緯線方向、 経線方向にそれぞれ2等分し てできる区域	2分30秒	3分45秒	約5km	基準地域メッシュを 25個統合した区域
10倍地域 メッシュ	第2次地域区画と同じ区域	5分	7分30秒	約10km	基準地域メッシュを 100個統合した区域

表7 統合地域メッシュの地域メッシュ・コードの付け方

区画の種類	桁数	地域メッシュ・コードの例	地域メッシュ・コードの付け方	該当区域（網掛け部分）
2倍地域メッシュ	9		<p>第2次地域区画の地域メッシュ・コード</p> <p>第2次地域区画の縦の等分区画に南から0, 2, 4, 6, 8の番号を付け、区画を示す数字とします。</p> <p>第2次地域区画の横の等分区画に対しても西から順番に番号を付けます。</p> <p>必ず「5」を付けます。</p>	<p>第2次地域区画 (地域メッシュ・コード 513523)</p>
5倍地域メッシュ	7		<p>第2次地域区画の地域メッシュ・コード</p> <p>第2次地域区画の各辺を2等分して得られる4個の区画に、南西側、南東側、北西側、北東側の順に1～4の番号を付け、これをそれぞれの区画を示す数字とします。</p>	<p>第2次地域区画 (地域メッシュ・コード 513523)</p>
10倍地域メッシュ	6		<p>第2次地域区画と同じです。</p>	<p>第2次地域区画 (地域メッシュ・コード 513523)</p>

### 3 測地基準系について

#### ① 測地基準系とは

地球上の位置を経度・緯度で表すための基準を測地基準系（測地系）といい、地球の形に最も近い回転楕円体で定義されています。地球の形に最も近い扁平な回転楕円体を想定して、経度・緯度の測定に関する測量の基準としています。経線・緯線は、この楕円体の上であり、地図を作るための基準となっています。

#### ② 世界測地系（新測地系）について

電波星を利用したVLBI（数十億光年のかなたにある電波星から届く電波を電波望遠鏡で受信して数千 km もの長距離を数 mm の高精度で測る技術）観測や人工衛星観測により現代の科学的知識に基づいて設定された、世界共通に使える測地基準系を世界測地系といいます。

#### ③ 日本測地系（旧測地系）について

個々の土地の経度・緯度が精度良く、効率的に求められるように、位置の目印になる基準点を全国に多数設置し、測量によってこれらの基準点の経度・緯度を求めています。この基準点の位置を表す経度・緯度の数値を測地基準点成果といいます。従来、我が国は、明治時代に5万分の1地形図を作るために決定した回転楕円体（いわゆるベッセル楕円体）を位置の基準としており、測地基準点成果もこの回転楕円体に基づく値が求められ使用されてきました。この従来使用されてきた測地基準系を日本測地系といいます。

#### ④ 日本測地系と世界測地系のずれについて

日本測地系で表されている日本国内のある地点の経緯度を世界測地系で表すと、経度が-の方向へ、緯度が+の方向へ変化します。このずれを距離に換算すると、日本国内においては約400～450m程度となっています。