



平成 15 年

工業統計地域メッシュ報告書

平成18年（2006年）3月

大阪府企画調整部統計課

ま え が き

近年の社会・経済情勢の複雑化、多様化に伴い、各地域・分野の実態を的確に把握する必要性が高まってきている中、統計情報についても、より詳細な地域別の統計データの整備、提供が求められています。

地域メッシュ統計は、このような需要に応えるために、従来から各種統計調査の地域区分として用いられている市区町村などの行政区域よりも細分化した小地域に関する統計データを編成したものであり、地域開発、都市計画、道路計画、防災計画、公害対策、生活環境整備等の基礎資料として、多くの分野で幅広く利用されています。

本府におきましては、これまで国勢調査、事業所・企業統計調査、商業統計調査及び工業統計調査に関する地域メッシュ統計を作成し、その整備に努めています。

本報告書は、平成 15 年工業統計調査の結果を地域メッシュ統計として作成したものであり、各種計画策定等の一助となれば幸いです。

おわりに、本報告書作成にあたりご協力いただきました関係各位に厚くお礼申し上げます。

平成 18 年 3 月

大阪府企画調整部統計課長 水 永 六 郎

目 次

地域メッシュ統計の概要	1
1 地域メッシュ統計の特質	2
2 大阪府の地域メッシュ統計	2
3 平成15年工業統計調査の概要	3
(1) 調査の期日	3
(2) 調査の範囲	3
(3) 調査の種類	3
(4) 調査の方法	3
4 平成15年工業統計調査に関する地域メッシュ統計の作成方法	4
(1) 同定方法	4
(2) 秘匿措置	4
5 地域メッシュの区分方法	5
(1) 標準地域メッシュ及び標準地域メッシュ・コードの体系	5
(2) 地域メッシュ・コードの付け方	7

[データ編]

ランク別メッシュマップ	13
地域メッシュ別統計表	29

地域メッシュ統計の概要

1 地域メッシュ統計の特質

地域メッシュ統計とは、緯度・経度に基づき地域をすき間なく網の目（Mesh）の区域に分けて、それぞれの区域に関する統計データを編成したものです。

この手法によれば、地域の実態をより詳細に、かつ同一の基準で把握することができるので、都市計画や地域開発、防災・環境計画、市場・商圈分析など官民を問わず広範な分野で利用されています。

地域メッシュ統計の持つ利点を整理すれば次のようになります。

地域メッシュは、ほぼ同一の大きさ及び形状の区画を単位として区分されているので、地域メッシュ相互間の事象の計量的比較が容易である。

地域メッシュは、その位置や区画が固定されていることから、市町村などの行政区域の境域変更や地形、地物の変化による調査区の設定変更などの影響を受けることがなく、地域事象の時系列的比較が容易である。

任意の地域について、その地域内の地域メッシュのデータを合算することにより、必要な地域のデータを容易に得られる。

地域メッシュは、緯度・経度に基づき区画されたほぼ正方形の形状であることから、位置の表示が明確かつ簡便にできるので、距離に関連した分析、計算、比較が容易である。

2 大阪府の地域メッシュ統計

メッシュデータは、国をはじめ地方自治体でも整備が進められていますが、これらの行政機関が作成している地域メッシュ統計の主なものは、行政管理庁（現総務省）の告示（昭和48年7月12日行政管理庁告示143号）に基づく「標準地域メッシュ」を使用して作成されています。この告示では、統計に用いる標準地域メッシュを「基準地域メッシュ」、「分割地域メッシュ」及び「統合地域メッシュ」の3種類と定め、各地域メッシュの区分方法とメッシュ・コードの表示方法を規定しています。

大阪府統計課では所管するセンサスのうち、国勢調査、事業所・企業統計調査、商業統計調査、工業統計調査の結果をこの規定による「分割地域メッシュ(2分の1地域メッシュ)」により作成しています。

なお、一般に地域メッシュ統計は「世界測地系」または「日本測地系」に基づき作成されていますが、本報告書は「日本測地系」により作成しています。

3 平成15年工業統計調査の概要

工業統計調査は、工業の実態を明らかにすることを目的としています。

この調査は、統計法に基づく「指定統計調査」(指定統計第10号)であり、工業統計調査規則によって、西暦末尾が0、3、5及び8の年については全ての事業所を対象に、それ以外の年は従業者4人以上の事業所を対象に調査を実施しています。

本報告書は、平成12年調査以来3年ぶりに全数調査として実施された平成15年調査を基に作成しました。

(1) 調査の期日

平成15年1月1日から平成15年12月31日までについて、平成15年12月31日現在で実施したものです。

(2) 調査の範囲

調査の範囲は、日本標準産業分類による「大分類F - 製造業」に属する事業所(国に属する事業所を除く)です。

(3) 調査の種類

調査の種類は、次のとおりです。

調査の種類	調査対象の範囲
甲 調査	従業者30人以上の事業所
乙 調査	従業者29人以下の事業所

(4) 調査の方法

調査の方法は、申告者(事業所)自ら記入する自計方式によっています。

4 平成15年工業統計調査に関する地域メッシュ統計の作成方法

平成15年工業統計調査に関する地域メッシュ統計は、各事業所の個別データを、個別同定及び調査区同定を組み合わせ「分割地域メッシュ(2分の1地域メッシュ)」に対応させ、編成しました。

また、公表にあっては秘匿処理の関係から、「地域メッシュ別統計表」は、「基準地域メッシュ」で作成しました。なお、「ランク別メッシュマップ」は、地域の状況を視覚的にわかりやすくするため、より詳細な「分割地域メッシュ(2分の1地域メッシュ)」で作成しました。

(1) 同定方法

従業者20人以上の事業所及び調査区が6以上のメッシュを含む事業所について、個々の事業所を所在地により各地域メッシュに対応させる「個別同定」を行い、「個別同定」によらない事業所については、調査区を単位とする「調査区同定」のうち「複数中心点同定」の方法を用いました。

調査区への中心点の付与は次の基準により行いました。

調査区の全域が一つのメッシュに含まれている場合には、中心点は設定しない。(この調査区は、包含されている地域メッシュに対応づけられる。)

上記 以外の調査区において、調査区内の事業所の大半(おおむね4分の3以上)が一つのメッシュに属する場合は、そのメッシュに中心点を設定する。

上記 及び 以外の調査区において、事業所が二つ以上のメッシュにほぼ一様に分布している場合は、そのメッシュごとに事業所の分布の中心点を設定する。

（中心点が複数記入された調査区については、当該調査区のデータをそれぞれの中心点の属する地域メッシュにほぼ均等に振り分けた。）

上記 ~ 以外の場合は、事業所が最も多いメッシュに中心点を設定する。

なお、平成7年工業統計調査以降、新たに開業した事業所については、従業者の規模にかかわらず、すべて「個別同定」を行いました。

(2) 秘匿措置

一つの地域メッシュに属する事業所数が3未満の場合、個々の申告者の秘密保護のため、事業所数のみを記載し、その他の項目については、「X」で表しました。

5 地域メッシュの区分方法

(1) 標準地域メッシュ及び標準地域メッシュ・コードの体系

昭和48年7月12日行政管理庁告示143号では、「標準地域メッシュ」、「分割地域メッシュ」及び「統合地域メッシュ」の3種類を定め、各地域メッシュの区分方法とメッシュ・コードの表示方法を規定しています。

標準地域メッシュは、図1に示す第1次地域区画を基に区画されます。第1次地域区画は、緯度を40分間隔、経度を1度間隔に区分した区画です。これを縦横に8等分した区画が第2次地域区画、さらにこれを縦横に10等分した区画が標準地域メッシュ(第3次地域区画)となります。

分割地域メッシュは、標準地域メッシュの辺の長さを2分の1、4分の1又は8分の1に等分した区画であり、統合地域メッシュは、標準地域メッシュの辺の長さを2倍、5倍又は10倍した区画です。

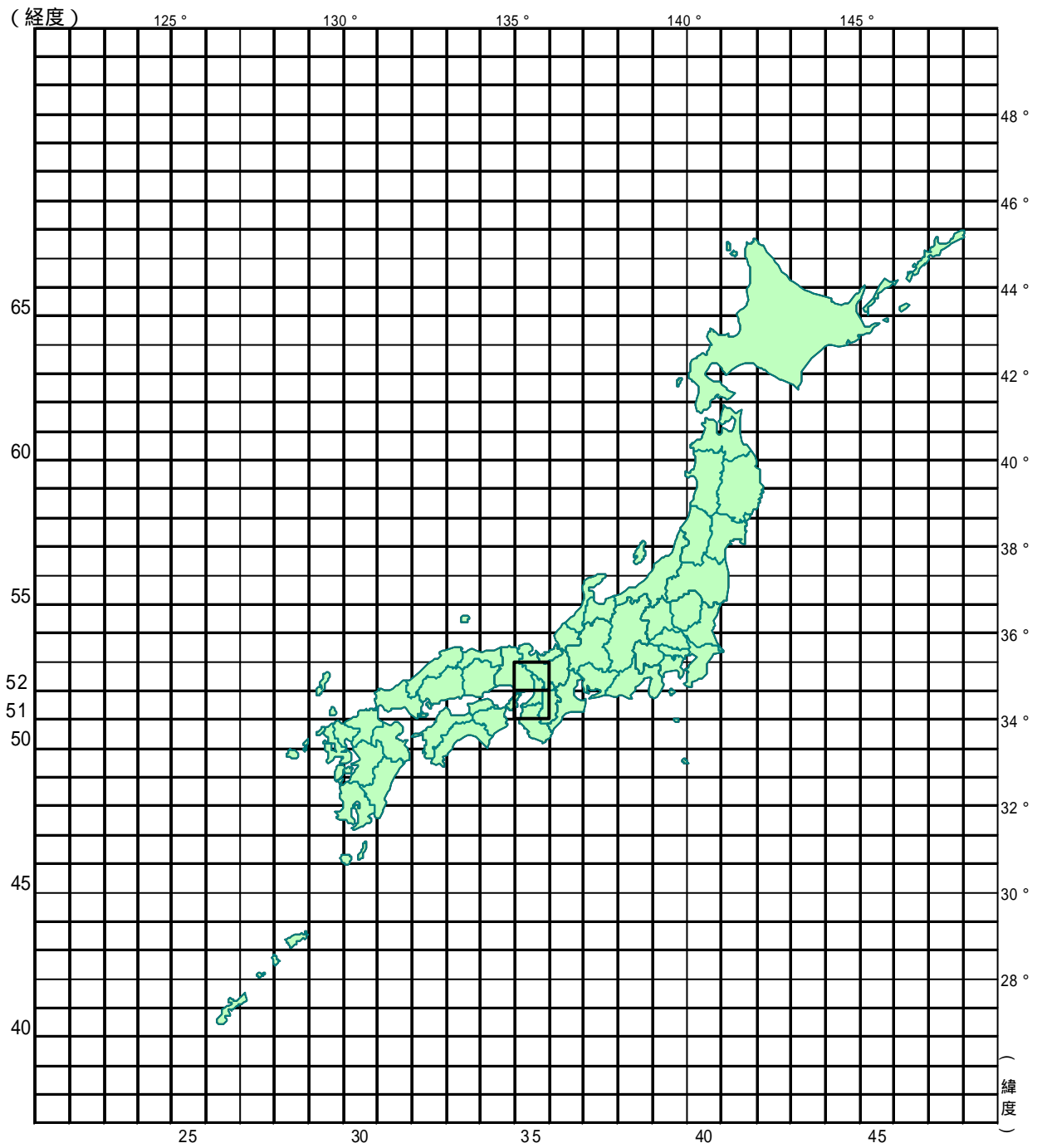
各地域メッシュの体系と地域メッシュ・コードの関係は、表1のとおりです。

表1 標準地域メッシュの体系と地域メッシュ・コードの関係

地 域 区 画	標 準 地 域 メ ャ ッ シ ュ	地域メッシュ・コードの例								
		桁 数								
第1次地域区画		5	1	3	5					
第2次地域区画	{ 10倍地域メッシュ 統合地域メッシュ { 5倍地域メッシュ 2倍地域メッシュ	5	1	3	5	2	3			
5		1	3	5	2	3	4			
5		1	3	5	2	3	6	4	5	
第3次地域区画	標準地域メッシュ	5	1	3	5	2	3	4	3	
	{ 2分の1地域メッシュ 分割地域メッシュ { 4分の1地域メッシュ 8分の1地域メッシュ	5	1	3	5	2	3	4	3	1
5		1	3	5	2	3	4	3	1	2
5		1	3	5	2	3	4	3	1	2

「分割地域メッシュ」は9桁目が1～4のいずれか、「2倍地域メッシュ」は9桁目が5のコードになります。

図1 第1次地域区画



大阪府が該当するコードは、5 1 3 5 と 5 2 3 5 です。

(2) 地域メッシュ・コードの付け方

基準地域メッシュ

第1次地域区画を縦横8等分して第2次地域区画を区画し、次いで1つの第2次地域区画を縦横10等分して基準地域メッシュ(第3次地域区画)を区画しており、メッシュ・コードもこの体系に沿って付けられています。その関係をまとめると、表2及び表3のようになります。

なお、第1次地域区画の地域メッシュ・コードは4桁からなり、その上2桁は当該区画の南端緯度を1.5倍した値とし、その下2桁は西端経度の下2桁と同じ値として定義されています。

表2 基準地域メッシュの区分方法

区画の種類	区分方法	緯度の 間隔	経度の 間隔	一辺の 長さ	地図との関係
第1次地域区画	全国の地域を偶数緯度及びその間隔(120分)を3等分した緯度における緯線並びに1度ごとの経線とによって分割してできる区域	40分	1度	約80km	20万分の1地勢図(国土地理院発行)の1図葉の区画
第2次地域区画	第1次地域区画を緯線方向及び経線方向に8等分してできる区域	5分	7分30秒	約10km	2万5千分の1地形図(国土地理院発行)の1図葉の区画
基準地域メッシュ (第3次地域区画)	第2次地域区画を緯線方向及び経線方向に10等分してできる区域	30秒	45秒	約1km	

表3 基準地域メッシュの地域メッシュ・コードの付け方

区画の種類	桁数	地域メッシュ・コードの例	地域メッシュ・コードの付け方	該当区域（網掛け部分）
第1次地域区画	4		南端緯度 × 1.5 (注) [34 × 1.5 = 51] 西端経度の下2桁 [135 35]	
第2次地域区画	6		第1次地域区画の地域メッシュ・コード 第1次地域区画の縦の等分区画に南から0～7の番号を付け、これをそれぞれの区画を示す数字とします。 第1次地域区画の横の等分区画に西から0～7の番号を付け、これをそれぞれの区画を示す数字とします。	第1次地域区画 (地域メッシュ・コード 5135)
基準地域メッシュ (第3次地域区画)	8		第2次地域区画の地域メッシュ・コード 第2次地域区画の縦の等分区画に南から0～9の番号を付け、これをそれぞれの区画を示す数字とします。 第2次地域区画の横の等分区画に西から0～9の番号を付け、これをそれぞれの区画を示す数字とします。	第2次地域区画 (地域メッシュ・コード 513523)

(注) 第1次地域区画の地域メッシュ・コードの上2桁は、赤道から緯度方向に40分間隔で区分してきた場合の0から始まる一連番号を表しています。この通し番号を算出するのに南端緯度を1.5倍するのは、第1次地域区画が緯度40分ごとに区画されるため、緯度の1度が1.5区画分に相当するためです。 [1度 ÷ 40分 = 60分 ÷ 40分 = 1.5]

分割地域メッシュ

分割地域メッシュは、辺の長さが基準地域メッシュの2分の1の地域メッシュ、4分の1の地域メッシュ、8分の1の地域メッシュの3種類が標準地域メッシュとして制定されています。これらの分割地域メッシュの区分方法及び地域メッシュ・コードの付け方は、表4及び表5のとおりです。

表4 分割地域メッシュの区分方法

区画の種類	区分方法	緯度の 間隔	経度の 間隔	一辺の 長さ
2分の1地域 メッシュ	基準地域メッシュ(第3次地域区画)を緯線方向、経線方向に2等分してできる区域	15秒	22.5秒	約500m
4分の1地域 メッシュ	2分の1地域メッシュを緯線方向、経線方向に2等分してできる区域	7.5秒	11.25秒	約250m
8分の1地域 メッシュ	4分の1地域メッシュを緯線方向、経線方向に2等分してできる区域	3.75秒	5.625秒	約125m

公表にあつては秘匿処理の関係から、「地域メッシュ別統計表」は、「基準地域メッシュ」で、「ランク別メッシュマップ」は、地域の状況を視覚的にわかりやすくするため、より詳細な「分割地域メッシュ(2分の1地域メッシュ)」で作成しました。

表5 分割地域メッシュの地域メッシュ・コードの付け方

区画の種類	桁数	地域メッシュ・コードの例	地域メッシュ・コードの付け方	該当区域（網掛け部分）
2分の1地域メッシュ	9	 5 1 3 5 2 3 4 3 <u>1</u>	基準地域メッシュ・コード 基準地域メッシュの各辺を2等分して得られる4個の区画に、南西側、南東側、北西側、北東側の順に1～4の番号を付け、これをそれぞれの区画を示す数字とします。	基準地域メッシュ （地域メッシュ・コード 51352343）
4分の1地域メッシュ	10	 5 1 3 5 2 3 4 3 1 <u>2</u>	2分の1地域メッシュ・コード 2分の1地域メッシュの各辺を2等分して得られる4個の区画に、2分の1地域メッシュと同じ順に1～4の番号を付け、これをそれぞれの区画を示す数字とします。	基準地域メッシュ （地域メッシュ・コード 51352343）
8分の1地域メッシュ	11	 5 1 3 5 2 3 4 3 1 2 <u>3</u>	4分の1地域メッシュ・コード 4分の1地域メッシュの各辺を2等分して得られる4個の区画に、2分の1地域メッシュと同じ順に1～4の番号を付け、これをそれぞれの区画を示す数字とします。	基準地域メッシュ （地域メッシュ・コード 51352343）

統合地域メッシュ

統合地域メッシュは、辺の長さが基準地域メッシュの2倍の地域メッシュ、5倍の地域メッシュ、10倍の地域メッシュの3種類が標準地域メッシュとして制定されています。これらの統合地域メッシュの区分方法及び地域メッシュ・コードの付け方は、表6及び表7のとおりです。

表6 統合地域メッシュの区分方法

区画の種類	区分方法	緯度の 間隔	経度の 間隔	一辺の 長さ	備考
2倍地域 メッシュ	第2次地域区画を緯線方向、 経線方向にそれぞれ5等分し てできる区域	1分	1分30秒	約2km	基準地域メッシュを 4個統合した区域
5倍地域 メッシュ	第2次地域区画を緯線方向、 経線方向にそれぞれ2等分し てできる区域	2分30秒	3分45秒	約5km	基準地域メッシュを 25個統合した区域
10倍地域 メッシュ	第2次地域区画と同じ区域	5分	7分30秒	約10km	基準地域メッシュを 100個統合した区域

表7 統合地域メッシュの地域メッシュ・コードの付け方

区画の種類	桁数	地域メッシュ・コードの例	地域メッシュ・コードの付け方	該当区域（網掛け部分）
2倍地域メッシュ	9		<p>第2次地域区画の地域メッシュ・コード</p> <p>第2次地域区画の縦の等分区画に南から0, 2, 4, 6, 8の番号を付け、区画を示す数字とします。</p> <p>第2次地域区画の横の等分区画に対しても西から順番に番号を付けます。</p> <p>必ず「5」を付けます。</p>	<p>第2次地域区画 (地域メッシュ・コード 513523)</p>
5倍地域メッシュ	7		<p>第2次地域区画の地域メッシュ・コード</p> <p>第2次地域区画の各辺を2等分して得られる4個の区画に、南西側、南東側、北西側、北東側の順に1～4の番号を付け、これをそれぞれの区画を示す数字とします。</p>	<p>第2次地域区画 (地域メッシュ・コード 513523)</p>
10倍地域メッシュ	6		<p>第2次地域区画と同じです。</p>	<p>第2次地域区画 (地域メッシュ・コード 513523)</p>

[データ編]

ランク別メッシュマップ

- 平成15年工業統計調査 -

大阪府の市町村図

平成12年調査結果との比較

全製造業

事業所数
従業者数

平成15年調査結果

全製造業

事業所数
従業者数
製造品出荷額等

基礎素材型産業

事業所数
従業者数
製造品出荷額等

加工組立型産業

事業所数
従業者数
製造品出荷額等

生活関連・その他型産業

事業所数
従業者数
製造品出荷額等

「分割地域メッシュ（2分の1地域メッシュ）」で作成しました。

<参考> 産業3類型別の区分

(1) 基礎素材型産業

木材、パルプ・紙、化学、石油・石炭、プラスチック製品、ゴム製品、窯業・土石、鉄鋼、非鉄金属、金属製品

(2) 加工組立型産業

一般機械、電気機械、情報通信機械、電子部品、輸送機械、精密機械

(3) 生活関連・その他型産業

食料品、飲料・たばこ、繊維、衣服、家具、印刷、なめし革、その他

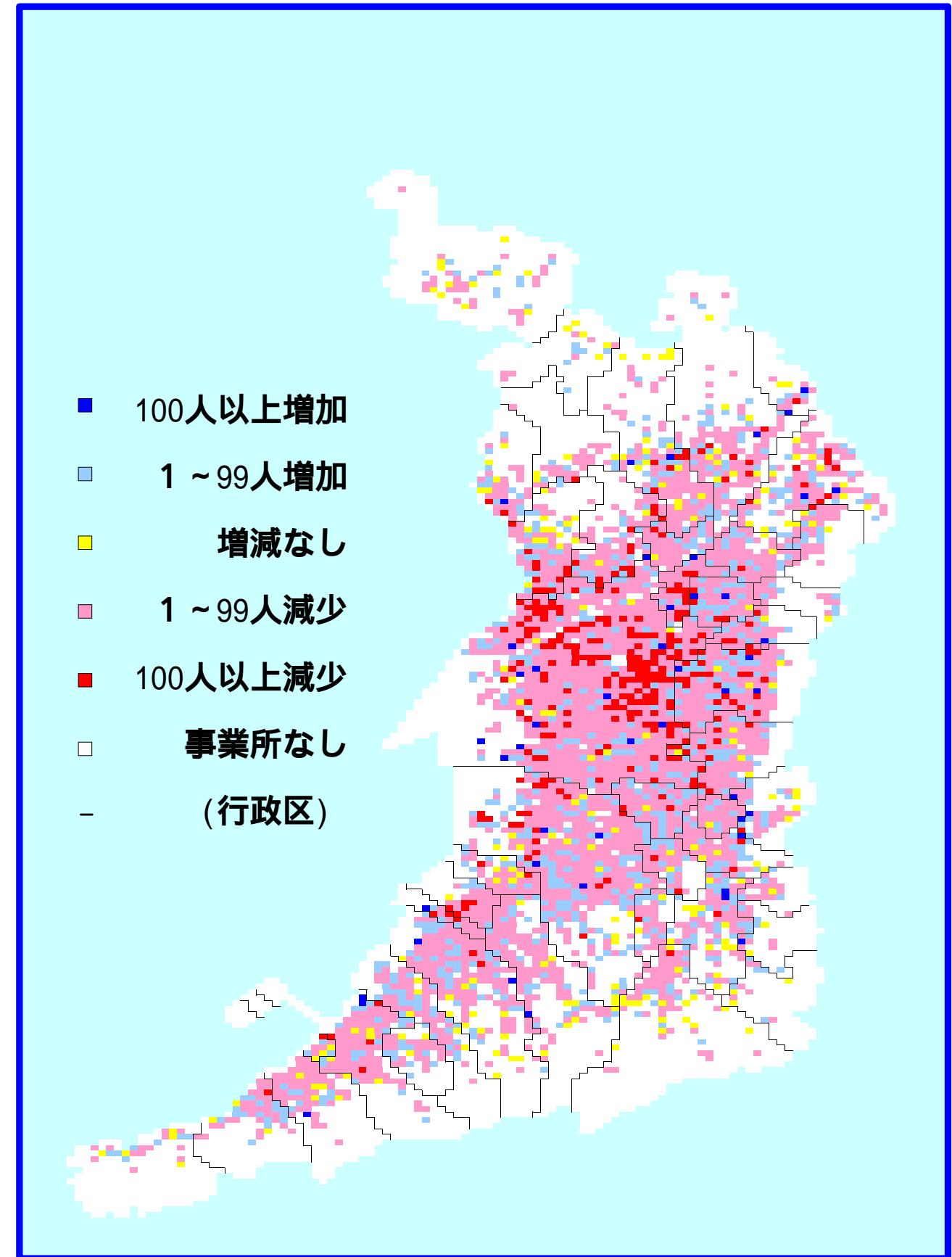
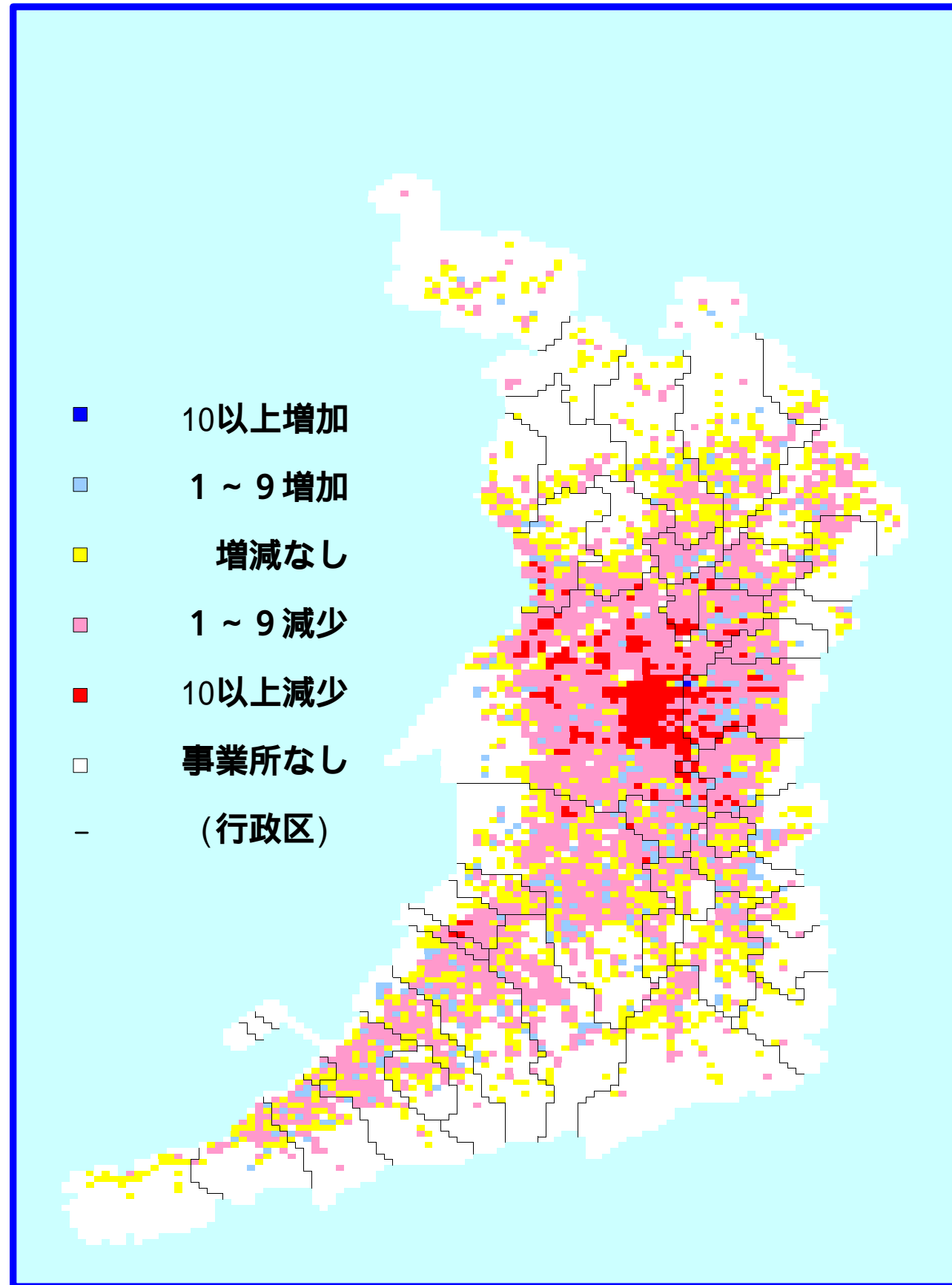
大阪府の市町村図



平成12年調査結果との比較（全製造業）

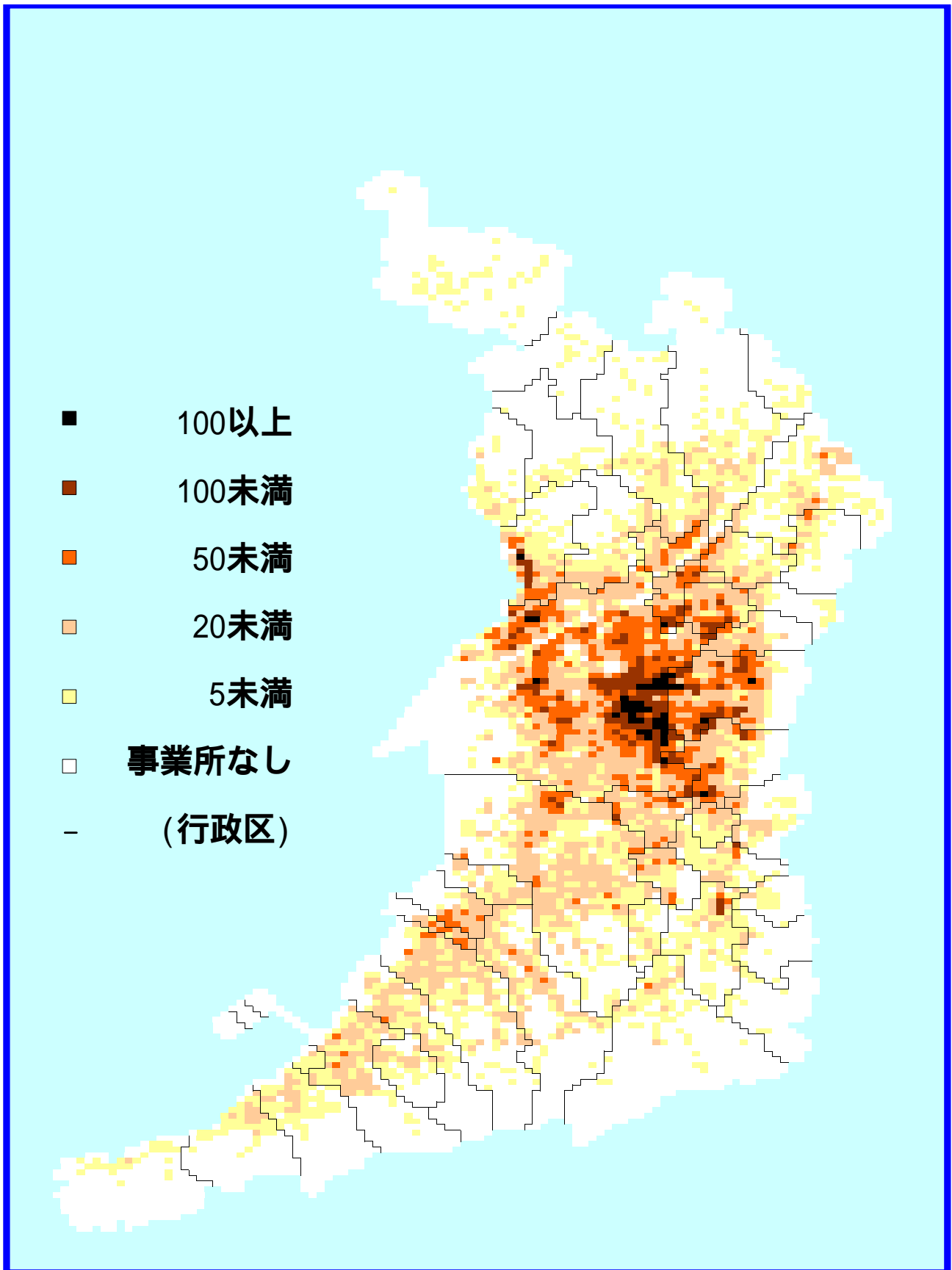
事業所数

従業者数

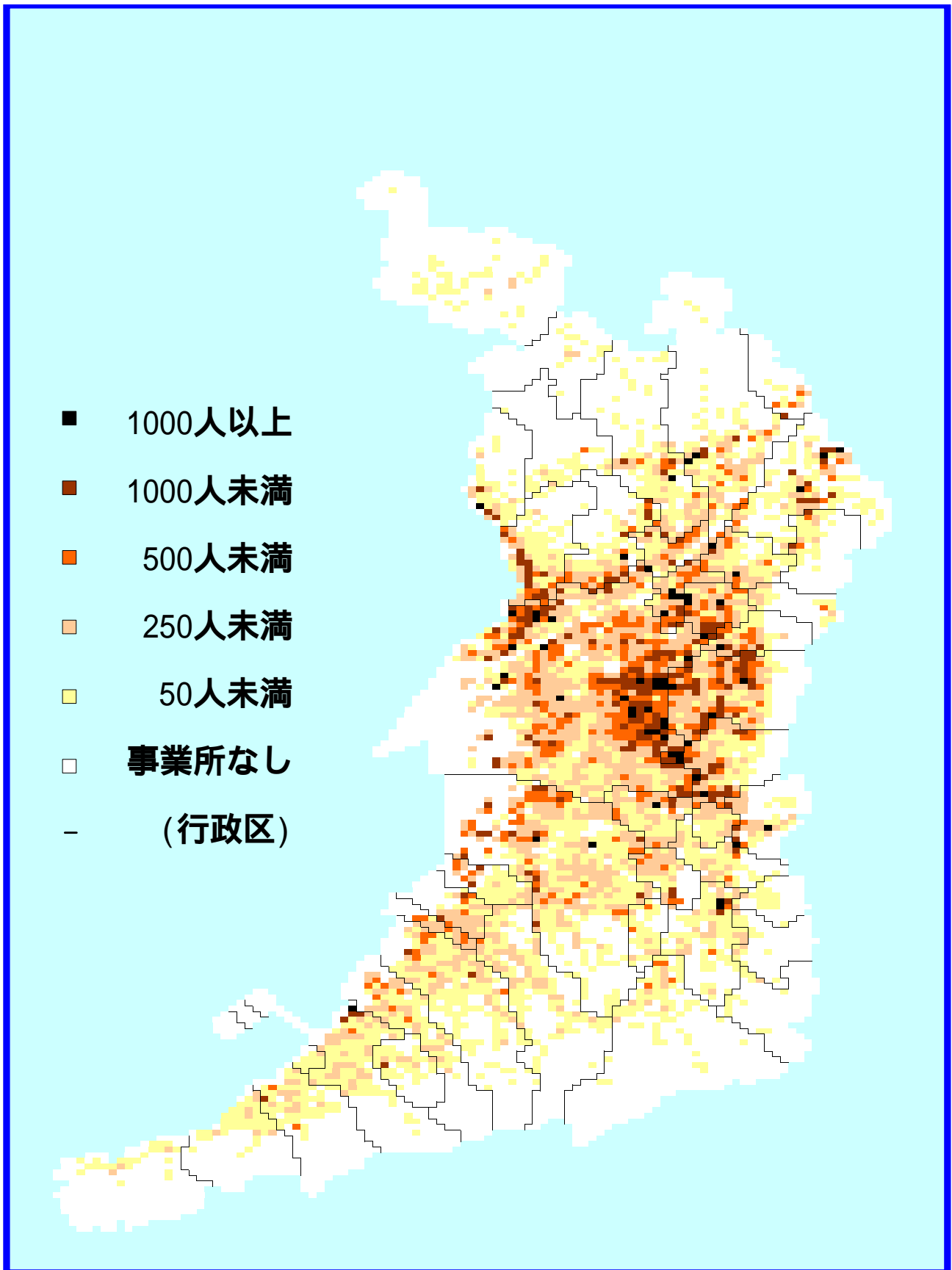


(注) 事業所なしとは平成12年、平成15年とも事業所が存在しないことを示す。

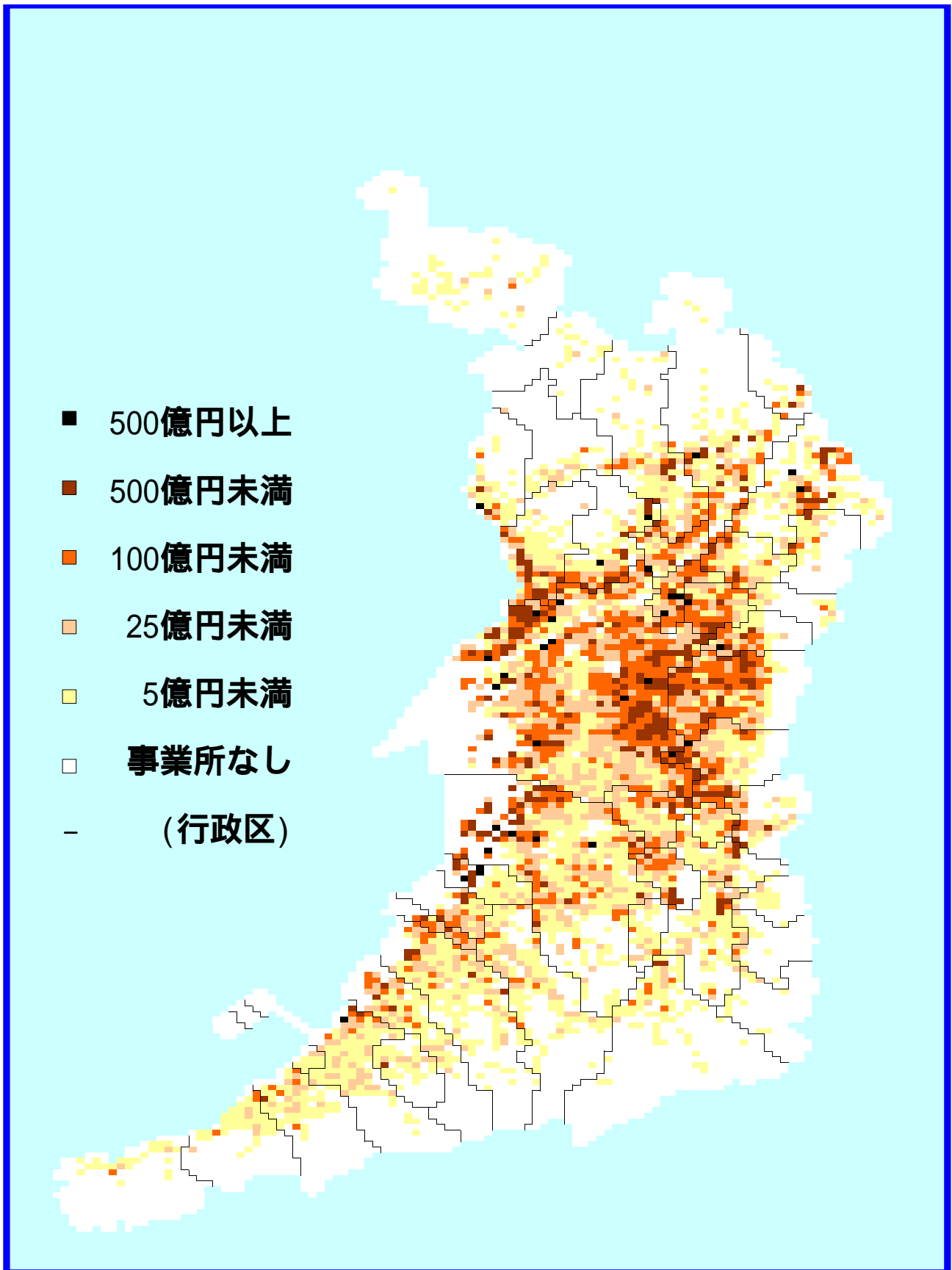
- 平成15年工業統計調査 -
全製造業の事業所数



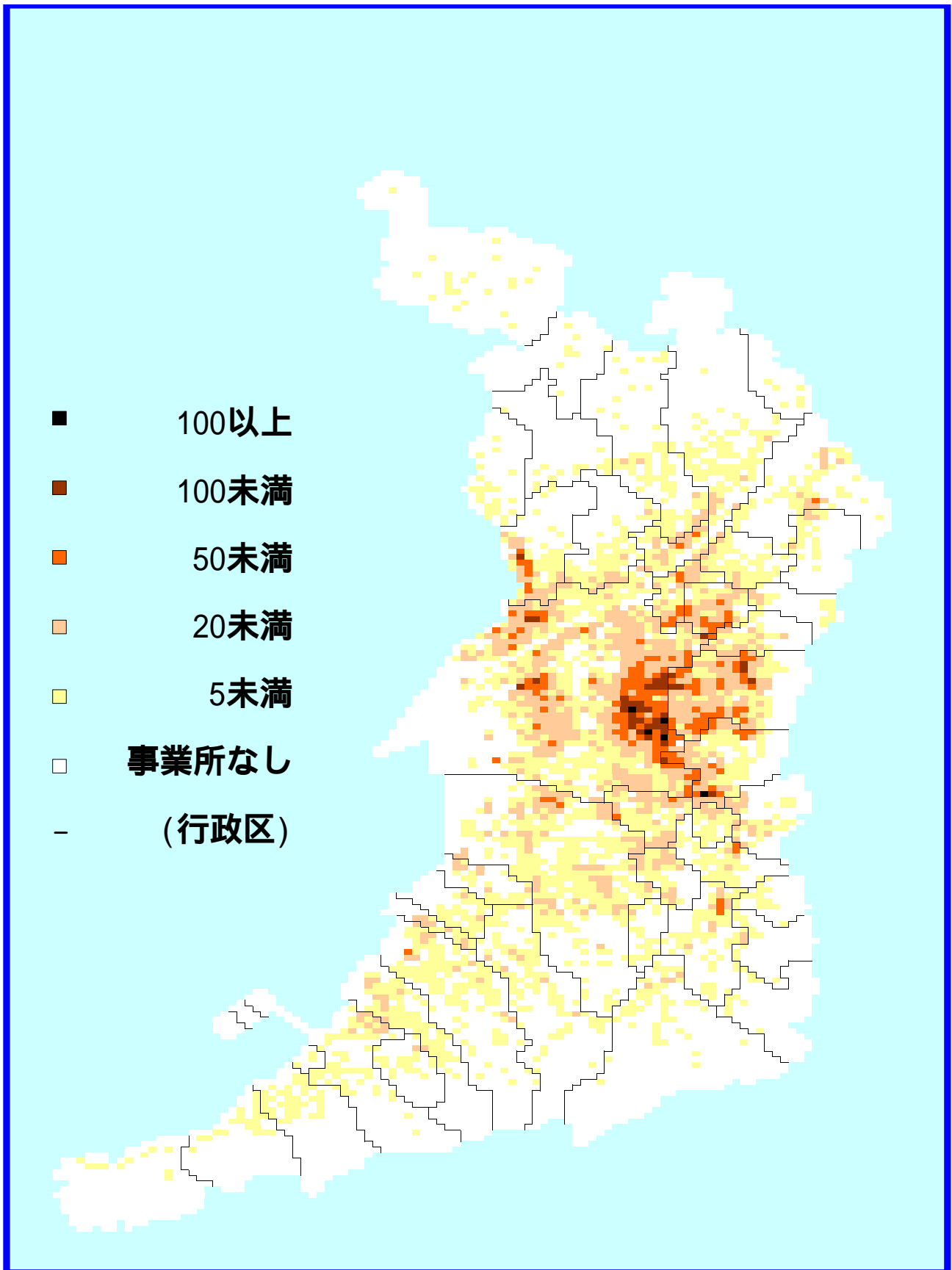
- 平成15年工業統計調査 -
全製造業の従業者数



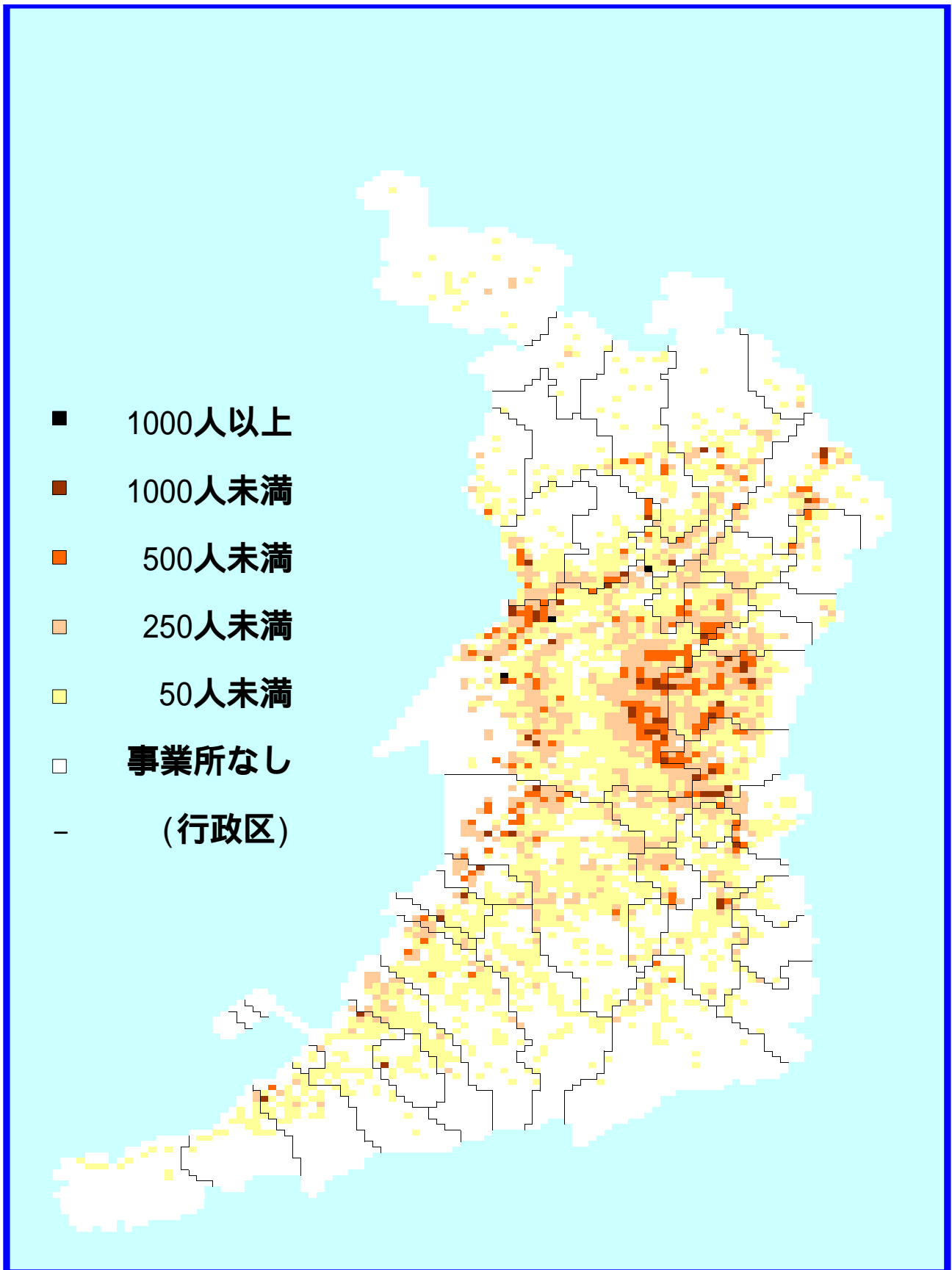
- 平成15年工業統計調査 -
全製造業の製造品出荷額等



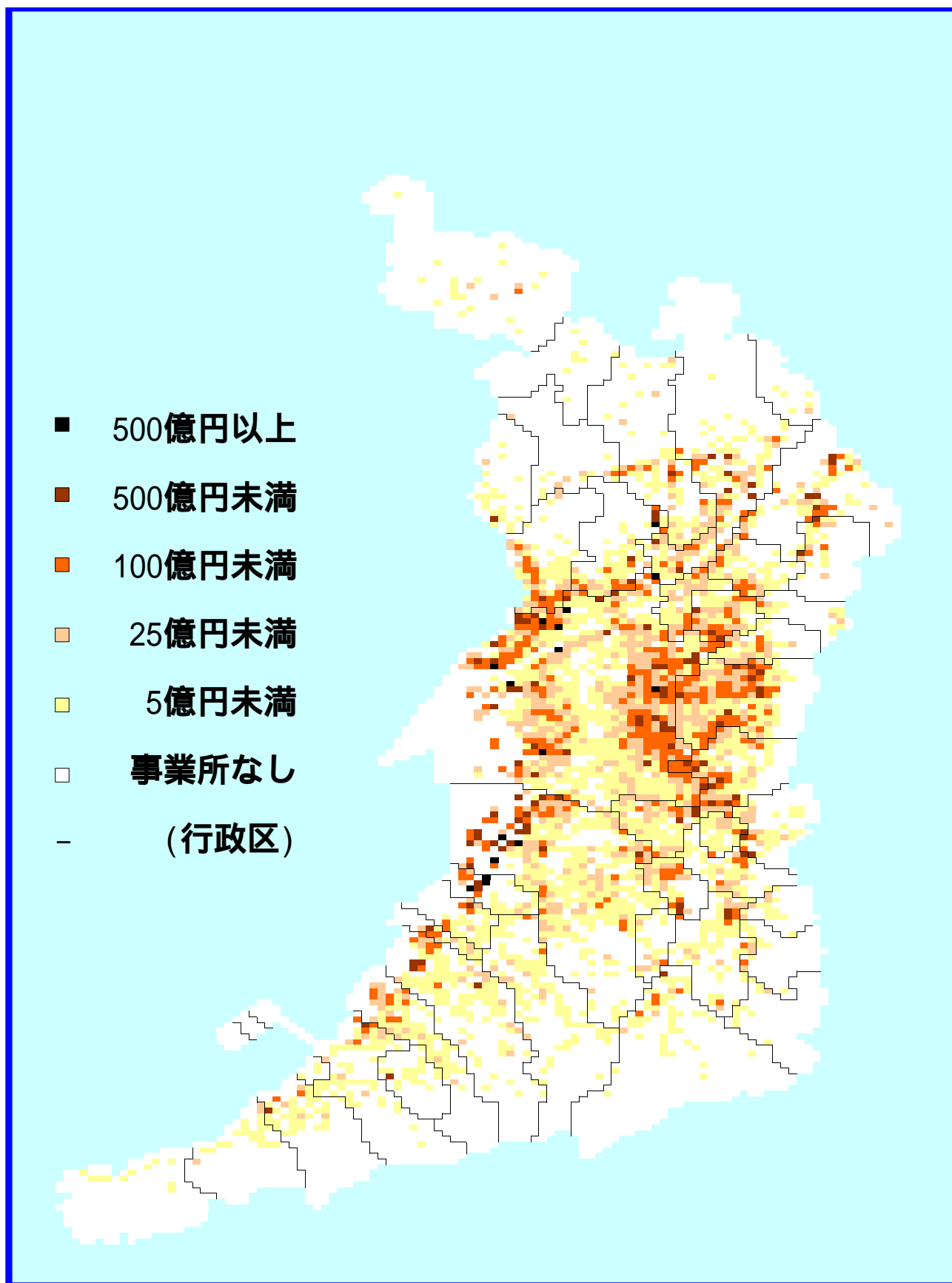
- 平成15年工業統計調査 -
基礎素材型産業の事業所数



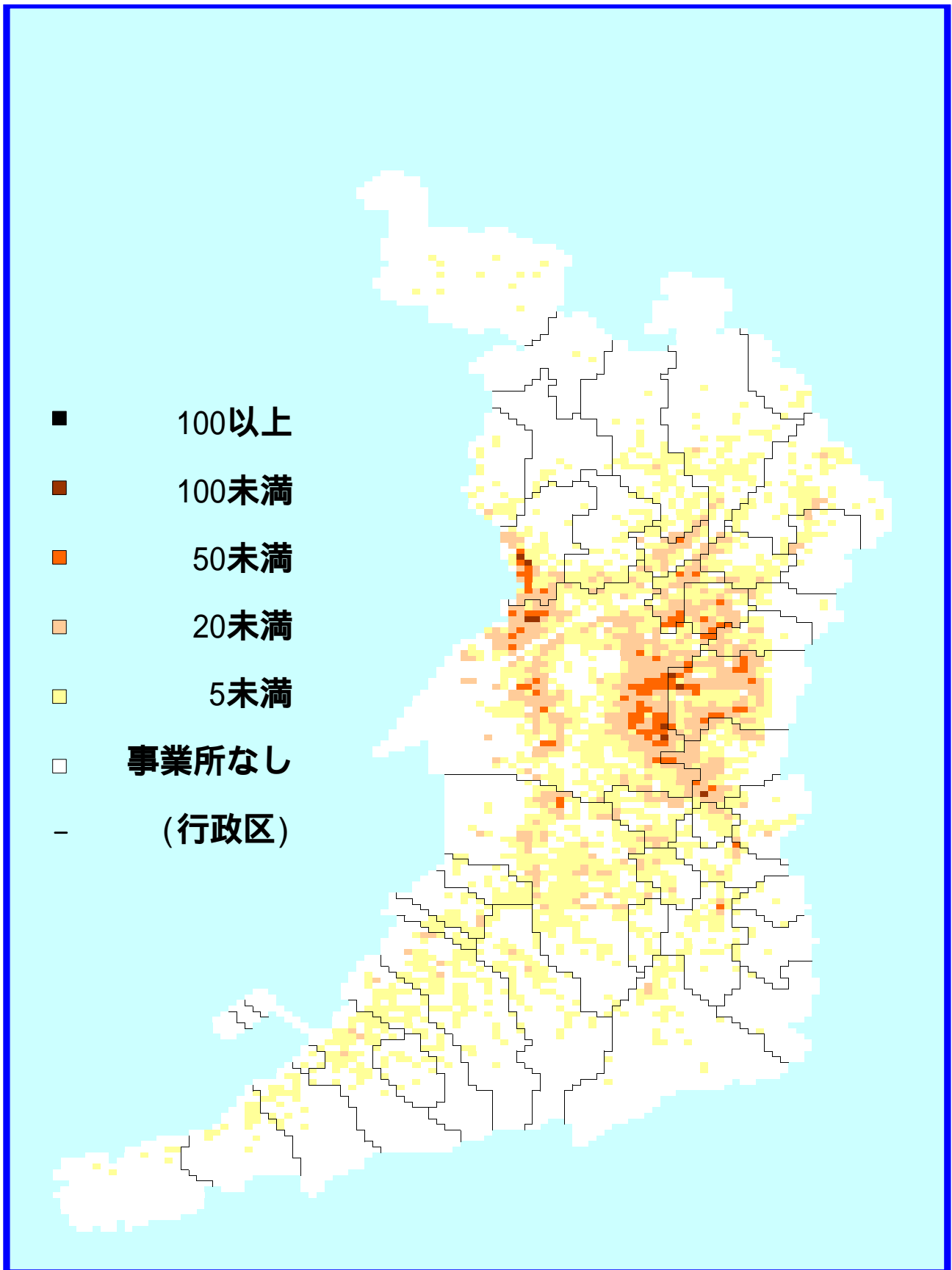
- 平成15年工業統計調査 -
基礎素材型産業の従業者数



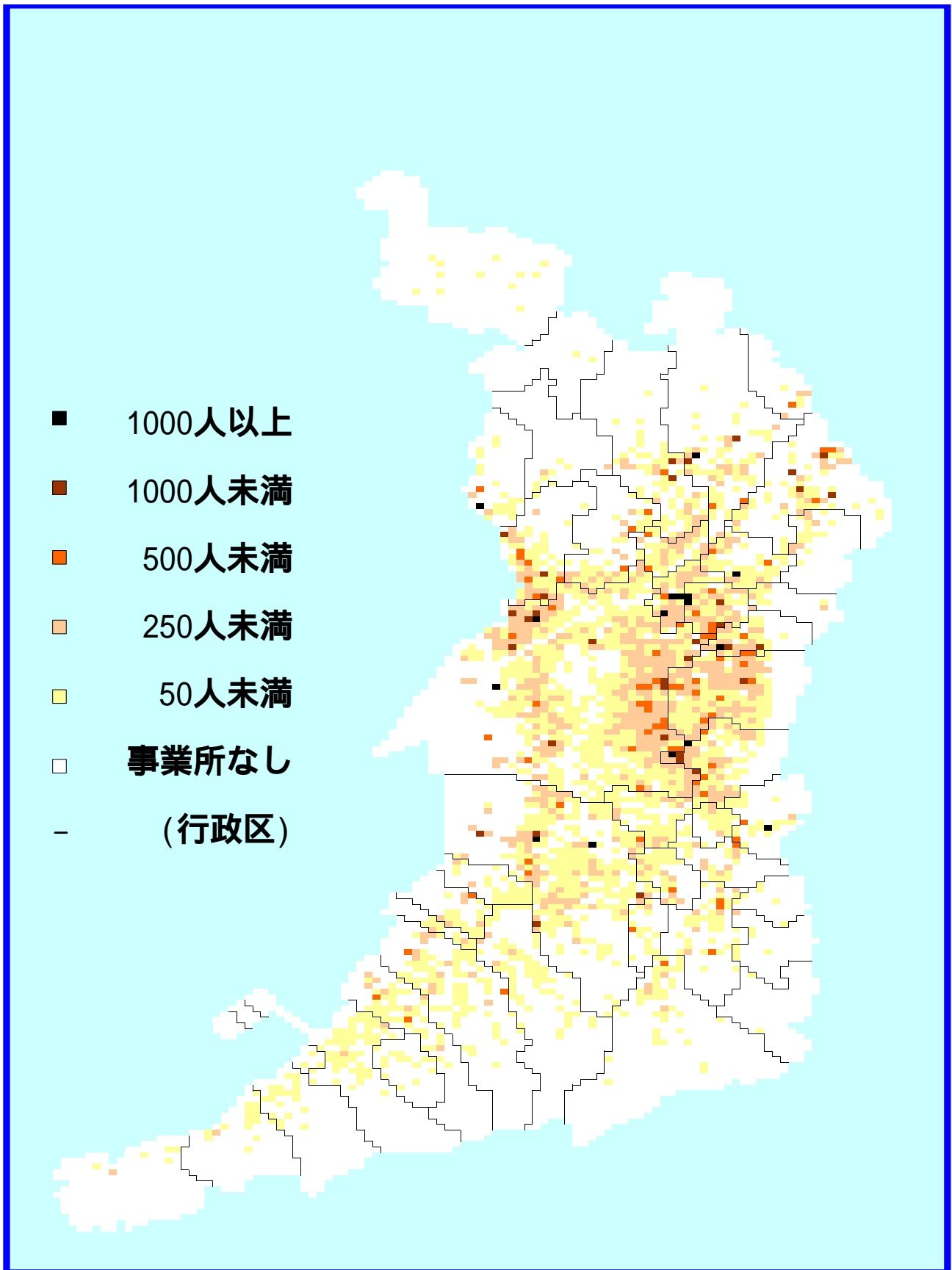
- 平成15年工業統計調査 -
基礎素材型産業の製造品出荷額等



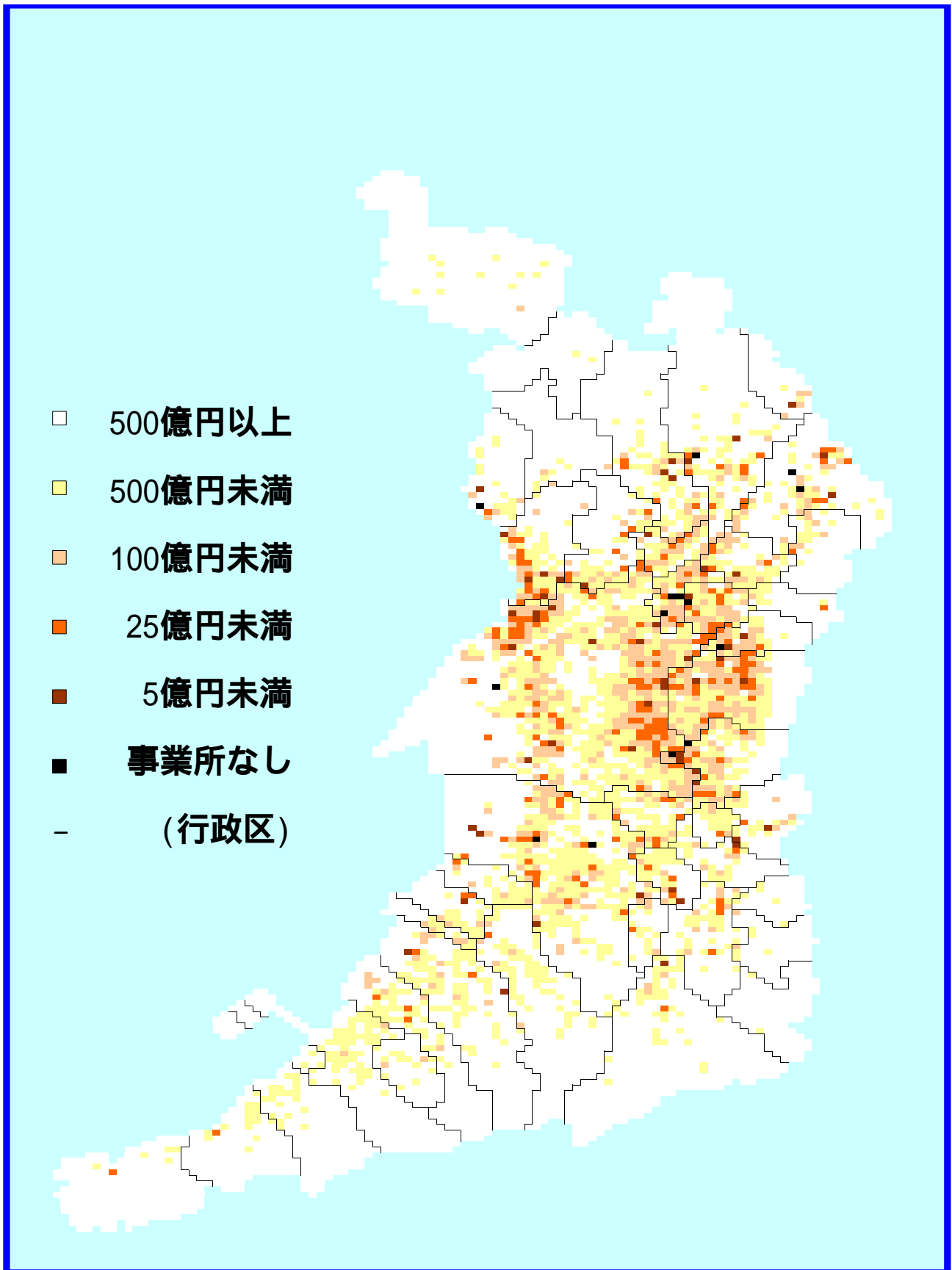
- 平成15年工業統計調査 -
加工組立型産業の事業所数



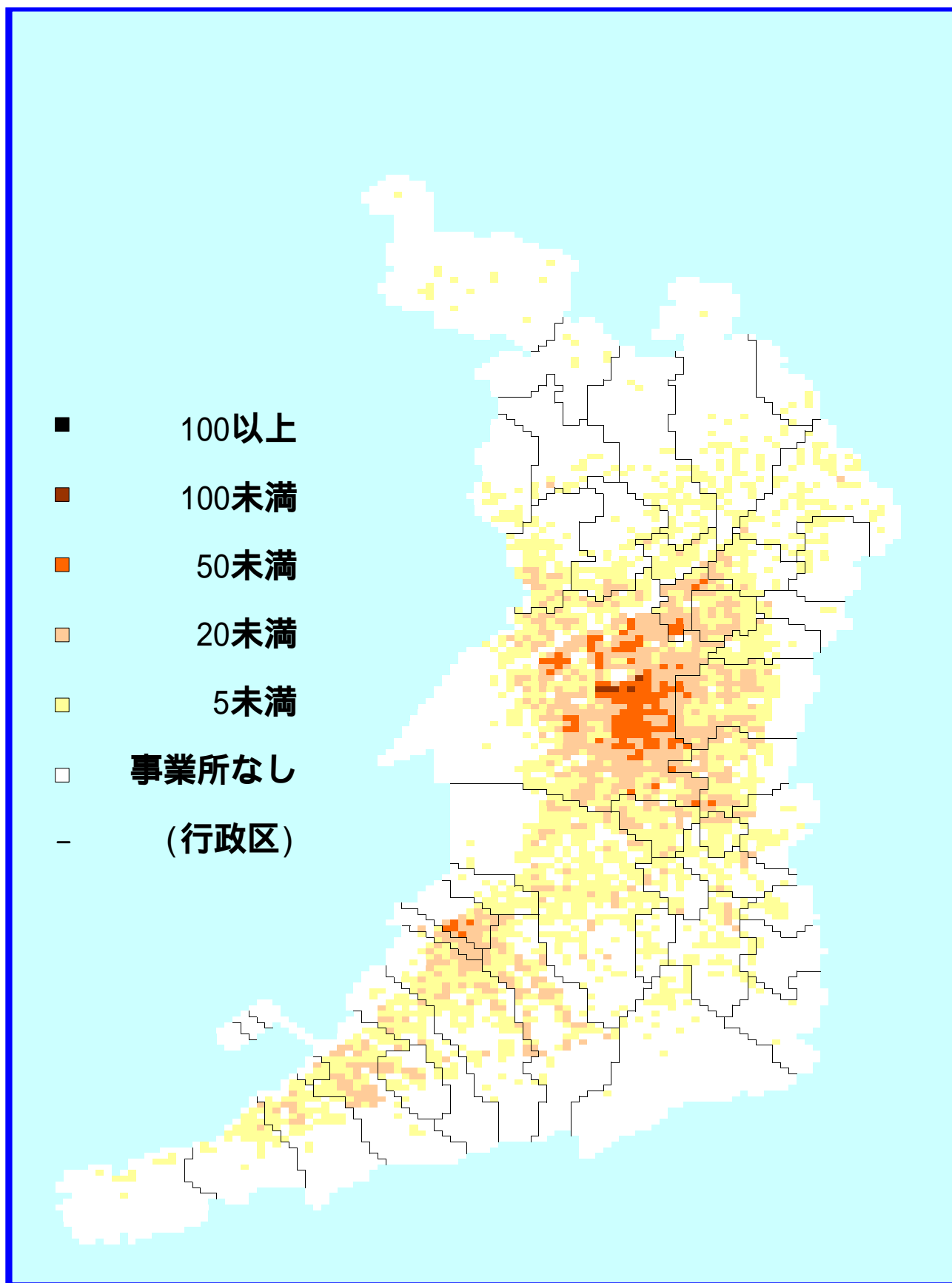
- 平成15年工業統計調査 -
加工組立型産業の従業者数



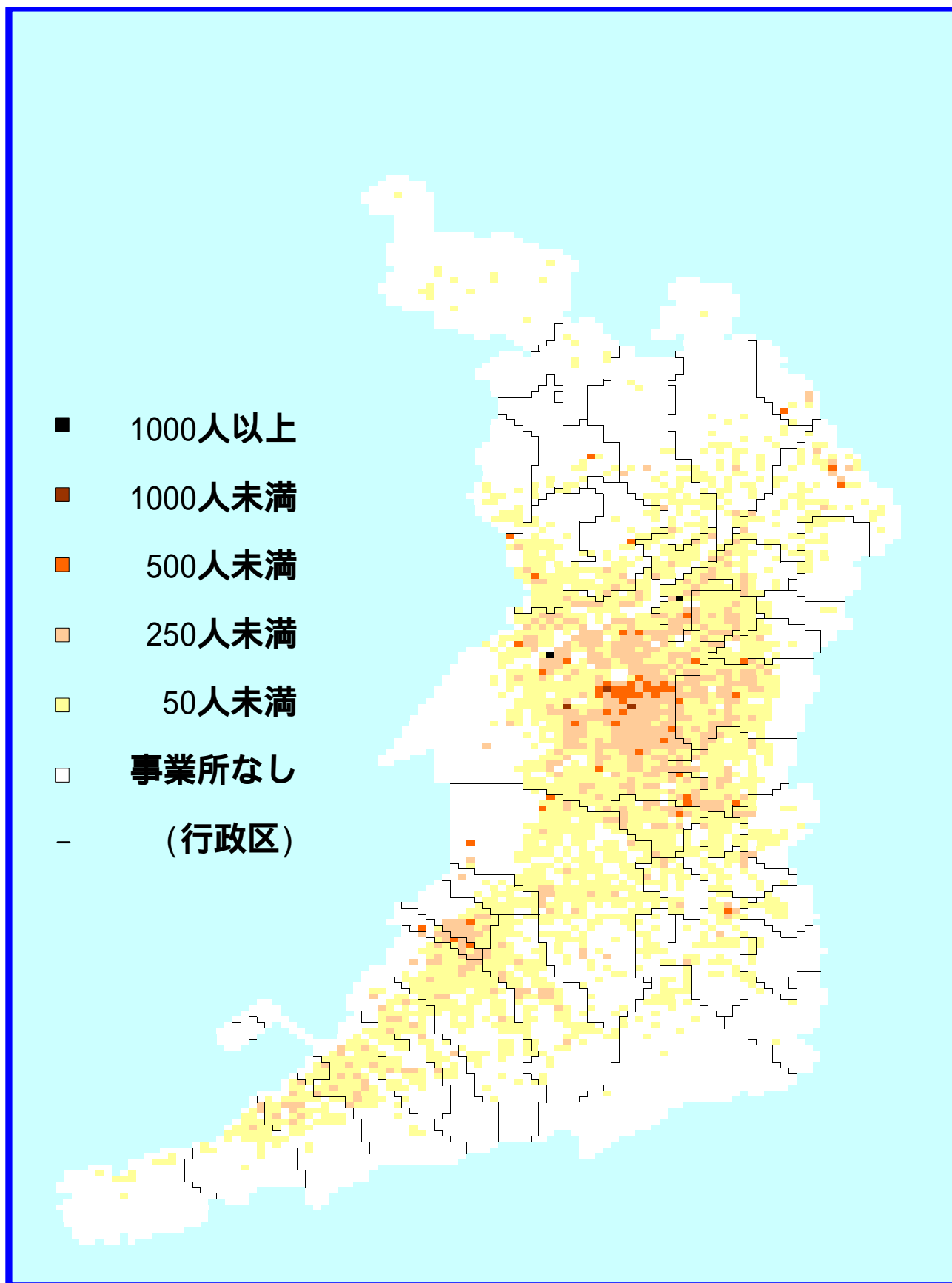
- 平成15年工業統計調査 -
加工組立型産業の製造品出荷額等



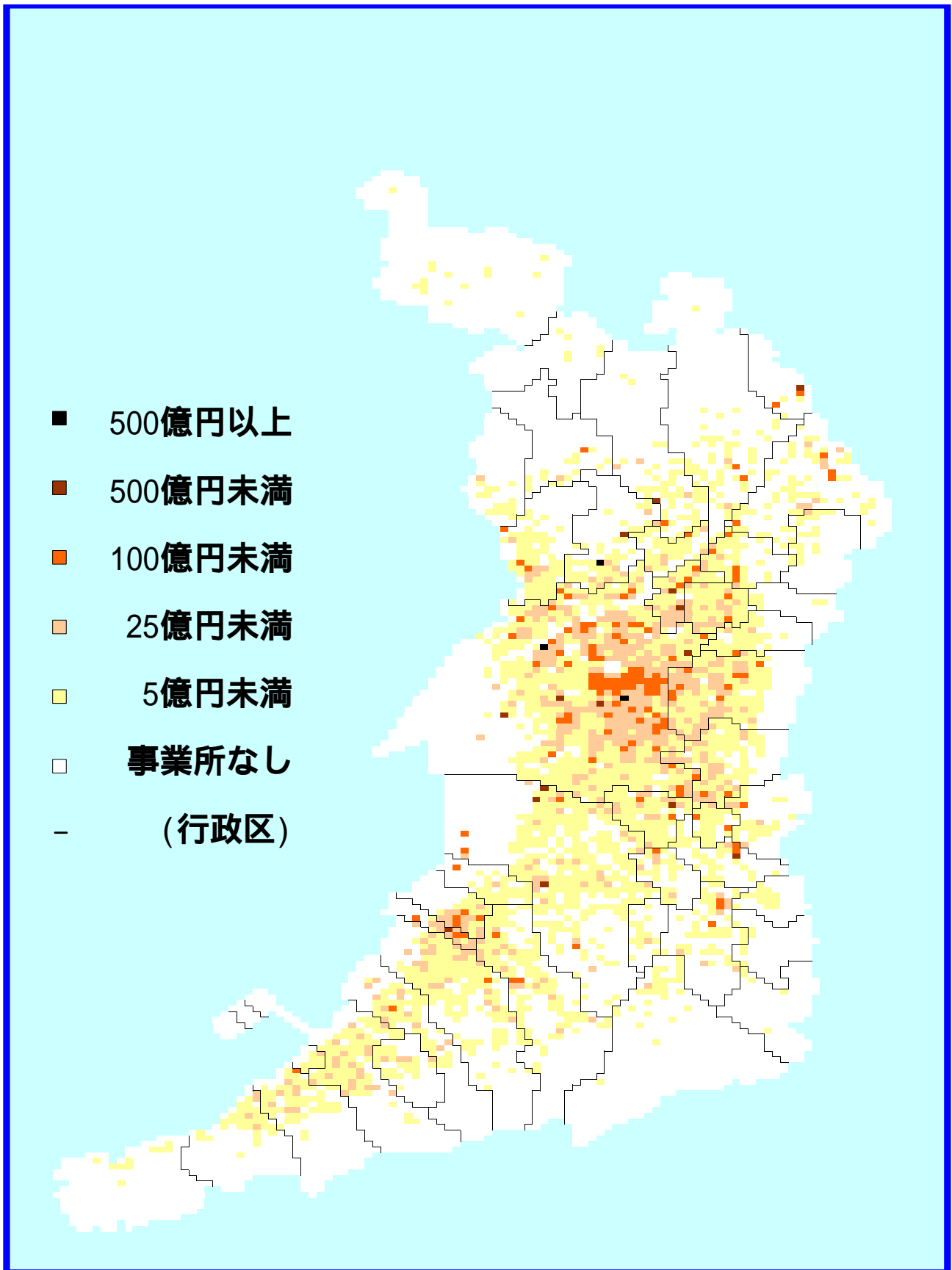
- 平成15年工業統計調査 -
生活関連・その他型産業の事業所数



- 平成15年工業統計調査 -
生活関連・その他型産業の従業者数



- 平成15年工業統計調査 -
生活関連・その他型産業の製造品出荷額等



[データ編]

地域メッシュ別統計表

- 平成15年工業統計調査 -

平成15年調査結果

全 製 造 業

事業所数
従業者数
製造品出荷額等

「基準地域メッシュ」で作成しました。

(注1) 該当市区町村に が付いているメッシュは、複数の市区町村にまたがっているため、代表的な市区町村を記載しています。

(注2) 美原町につきましては、平成17年2月1日に堺市と合併し、堺市となりましたので、美原町(堺市)と表記しています。

メッシュコード	項目	事業所数	従業者数	製造品出荷額等(万円)	該当市区町村
51353079		2	X	X	岬町
51353089		1	X	X	岬町
51353161		1	X	X	岬町
51353164		1	X	X	岬町
51353170		4	45	44,516	岬町
51353171		8	293	740,644	岬町
51353172		3	20	8,233	岬町
51353174		1	X	X	岬町
51353180		1	X	X	岬町
51353181		1	X	X	岬町
51353182		6	21	5,849	岬町
51353183		2	X	X	岬町
51353184		1	X	X	岬町
51353189		1	X	X	阪南市
51353193		4	25	16,217	岬町
51353194		8	86	83,142	岬町
51353195		1	X	X	岬町
51353196		1	X	X	阪南市
51353199		1	X	X	阪南市
51353290		1	X	X	阪南市
51354106		5	18	9,170	阪南市
51354107		7	229	378,245	阪南市
51354108		1	X	X	阪南市
51354118		8	62	32,439	阪南市
51354119		13	100	100,268	阪南市
51354128		7	45	55,603	阪南市
51354129		20	264	361,797	阪南市
51354139		11	46	50,714	阪南市
51354200		9	81	68,671	阪南市
51354201		3	50	43,255	阪南市
51354203		4	21	13,580	泉南市
51354210		14	90	81,823	阪南市
51354211		8	79	92,979	泉南市
51354212		5	358	411,081	泉南市
51354213		1	X	X	泉南市
51354219		2	X	X	泉佐野市
51354220		23	135	118,931	阪南市
51354221		9	46	20,296	泉南市
51354222		21	204	234,849	泉南市
51354223		4	32	14,056	泉南市
51354224		6	31	21,955	泉南市
51354225		1	X	X	泉南市
51354229		4	20	24,856	泉佐野市
51354230		14	982	2,039,871	泉南市
51354231		14	114	81,715	泉南市
51354232		26	246	215,270	泉南市
51354233		6	44	51,874	泉南市
51354234		9	129	96,239	泉南市
51354235		3	10	2,193	泉南市
51354238		2	X	X	泉佐野市

メッシュコード	項目	事業所数	従業者数	製造品出荷額等(万円)	該当市区町村
51354240		15	276	440,593	泉南市
51354241		23	585	989,828	泉南市
51354242		31	268	249,143	泉南市
51354243		9	68	85,080	泉南市
51354244		7	35	20,846	泉南市
51354245		20	113	100,161	泉佐野市
51354246		31	142	168,777	泉佐野市
51354247		21	98	146,890	泉佐野市
51354248		5	23	56,940	泉佐野市
51354249		4	18	9,235	熊取町
51354252		22	280	636,906	泉南市
51354253		13	157	156,872	泉佐野市
51354254		11	108	113,659	泉佐野市
51354255		31	122	125,599	泉佐野市
51354256		42	241	450,869	泉佐野市
51354257		13	72	88,534	泉佐野市
51354258		4	19	7,392	熊取町
51354259		1	X	X	熊取町
51354262		6	98	347,579	泉南市
51354263		8	23	7,763	田尻町
51354264		18	79	80,124	泉佐野市
51354265		51	273	301,783	泉佐野市
51354266		25	229	369,324	泉佐野市
51354267		4	22	21,637	泉佐野市
51354268		7	912	2,554,619	熊取町
51354269		11	59	40,201	熊取町
51354273		13	76	84,375	泉佐野市
51354274		13	150	168,597	泉佐野市
51354275		44	254	347,332	泉佐野市
51354276		25	125	103,595	泉佐野市
51354277		27	149	162,619	熊取町
51354278		30	151	159,739	熊取町
51354279		20	170	174,878	熊取町
51354284		22	232	280,378	泉佐野市
51354285		21	118	90,565	泉佐野市
51354286		10	29	34,836	泉佐野市
51354287		25	168	191,574	泉佐野市
51354288		5	18	7,525	熊取町
51354294		2	X	X	泉佐野市
51354295		46	219	243,682	泉佐野市
51354296		48	411	723,638	泉佐野市
51354297		19	75	70,533	泉佐野市
51354298		18	134	114,704	熊取町
51354299		2	X	X	熊取町
51354300		1	X	X	泉佐野市
51354310		2	X	X	泉佐野市
51354344		1	X	X	岸和田市
51354350		3	11	5,799	熊取町
51354352		1	X	X	貝塚市
51354354		2	X	X	岸和田市

メッシュコード	項目	事業所数	従業者数	製造品出荷額等(万円)	該当市区町村
51354356		1	X	X	岸和田市
51354357		2	X	X	和泉市
51354360		11	91	117,404	熊取町
51354361		5	24	26,792	貝塚市
51354362		4	193	257,683	貝塚市
51354364		1	X	X	岸和田市
51354365		4	20	23,360	岸和田市
51354366		1	X	X	岸和田市
51354367		7	22	10,674	和泉市
51354370		8	76	116,341	熊取町
51354371		20	178	253,589	貝塚市
51354372		7	31	19,366	貝塚市
51354373		3	11	6,317	岸和田市
51354377		1	X	X	和泉市
51354378		2	X	X	和泉市
51354380		21	157	116,662	貝塚市
51354381		24	289	396,228	貝塚市
51354382		1	X	X	貝塚市
51354383		17	125	154,405	岸和田市
51354384		6	40	40,071	岸和田市
51354385		14	65	79,607	岸和田市
51354386		8	35	24,383	和泉市
51354387		15	56	28,002	和泉市
51354388		2	X	X	和泉市
51354390		30	156	87,153	貝塚市
51354391		6	96	41,831	貝塚市
51354392		3	37	80,600	岸和田市
51354395		16	95	105,594	岸和田市
51354396		9	32	11,132	和泉市
51354397		11	36	25,158	和泉市
51354398		2	X	X	和泉市
51354399		30	187	154,913	和泉市
51354451		2	X	X	河内長野市
51354452		2	X	X	河内長野市
51354461		2	X	X	和泉市
51354467		2	X	X	河内長野市
51354468		2	X	X	河内長野市
51354472		3	10	3,936	河内長野市
51354477		1	X	X	河内長野市
51354485		7	32	16,721	河内長野市
51354487		1	X	X	河内長野市
51354490		7	48	38,832	和泉市
51354491		1	X	X	和泉市
51354495		5	29	12,680	河内長野市
51354496		2	X	X	河内長野市
51354497		1	X	X	河内長野市
51354580		1	X	X	河内長野市
51354591		4	36	24,778	千早赤阪村
51354592		1	X	X	千早赤阪村
51355205		5	961	8,211,610	泉佐野市

メッシュコード	項目	事業所数	従業者数	製造品出荷額等(万円)	該当市区町村
51355206		31	295	607,681	泉佐野市
51355207		30	247	379,423	泉佐野市
51355208		42	402	581,598	貝塚市
51355209		11	373	920,678	貝塚市
51355216		27	2,583	7,617,892	泉佐野市
51355217		35	390	1,009,854	貝塚市
51355218		34	680	1,607,699	貝塚市
51355219		24	380	882,254	貝塚市
51355227		19	454	1,066,783	貝塚市
51355228		25	198	184,395	貝塚市
51355229		7	43	103,660	貝塚市
51355237		20	521	1,131,869	貝塚市
51355238		28	644	2,472,747	貝塚市
51355239		26	466	823,928	貝塚市
51355247		31	807	1,523,893	貝塚市
51355248		3	70	218,271	貝塚市
51355249		29	271	406,229	岸和田市
51355258		2	X	X	岸和田市
51355259		16	287	378,200	岸和田市
51355269		36	1,133	3,638,385	岸和田市
51355289		2	X	X	岸和田市
51355300		12	158	414,158	貝塚市
51355301		2	X	X	岸和田市
51355302		4	33	15,984	岸和田市
51355303		2	X	X	岸和田市
51355305		12	65	46,159	岸和田市
51355306		31	291	579,020	和泉市
51355309		11	42	34,901	和泉市
51355310		8	59	48,869	貝塚市
51355311		6	34	42,030	岸和田市
51355312		7	62	23,429	岸和田市
51355313		7	35	28,987	岸和田市
51355314		5	20	7,930	岸和田市
51355315		14	167	272,214	岸和田市
51355316		21	91	69,553	和泉市
51355317		5	30	24,668	和泉市
51355318		2	X	X	和泉市
51355319		21	123	111,781	和泉市
51355320		18	169	201,978	貝塚市
51355321		5	28	11,822	岸和田市
51355322		15	93	134,644	岸和田市
51355323		7	57	53,785	岸和田市
51355324		19	171	328,431	岸和田市
51355325		13	56	34,628	岸和田市
51355326		15	74	76,426	和泉市
51355327		2	X	X	和泉市
51355328		13	69	62,534	和泉市
51355329		12	88	80,726	和泉市
51355330		13	84	43,952	貝塚市
51355331		29	345	485,714	岸和田市

メッシュコード	項目	事業所数	従業者数	製造品出荷額等(万円)	該当市区町村
51355332		6	30	35,470	岸和田市
51355333		17	124	127,072	岸和田市
51355334		22	101	127,684	岸和田市
51355335		7	514	1,980,109	岸和田市
51355336		18	121	147,547	和泉市
51355337		22	184	361,312	和泉市
51355338		22	141	163,826	和泉市
51355340		28	113	109,906	岸和田市
51355341		32	545	798,824	岸和田市
51355342		19	278	248,091	岸和田市
51355343		24	586	2,136,639	岸和田市
51355344		36	286	492,542	岸和田市
51355345		11	49	70,079	和泉市
51355346		23	288	664,709	和泉市
51355347		42	259	234,315	和泉市
51355348		34	187	195,896	和泉市
51355349		1	X	X	堺市
51355350		35	277	532,257	岸和田市
51355351		29	211	327,279	岸和田市
51355352		31	280	154,580	岸和田市
51355353		27	183	257,983	岸和田市
51355354		16	302	322,939	岸和田市
51355355		51	387	484,720	和泉市
51355356		9	117	116,414	和泉市
51355357		35	169	144,018	和泉市
51355358		1	X	X	和泉市
51355359		1	X	X	堺市
51355360		33	629	2,630,981	岸和田市
51355361		25	185	186,968	岸和田市
51355362		30	226	239,182	岸和田市
51355363		32	349	857,204	和泉市
51355364		26	251	530,379	和泉市
51355365		13	204	264,191	和泉市
51355366		59	393	309,055	和泉市
51355367		24	144	83,916	和泉市
51355369		5	46	70,651	堺市
51355370		31	560	909,761	岸和田市
51355371		17	156	126,494	岸和田市
51355372		46	289	410,624	忠岡町
51355373		48	572	693,907	忠岡町
51355374		22	362	353,068	和泉市
51355375		27	170	162,461	和泉市
51355376		7	72	97,946	和泉市
51355377		26	293	434,170	和泉市
51355378		2	X	X	堺市
51355379		5	26	71,722	堺市
51355380		28	546	1,259,626	岸和田市
51355381		66	743	1,111,938	岸和田市
51355382		47	749	2,422,039	忠岡町
51355383		66	550	1,080,035	泉大津市

メッシュコード	項目	事業所数	従業者数	製造品出荷額等(万円)	該当市区町村
51355384		27	328	885,817	和泉市
51355385		17	192	651,527	和泉市
51355386		2	X	X	和泉市
51355387		7	129	108,882	堺市
51355388		10	43	24,497	堺市
51355389		5	23	16,959	堺市
51355390		29	1,126	3,781,605	忠岡町
51355391		65	1,181	1,796,595	泉大津市
51355392		89	824	1,436,571	泉大津市
51355393		44	320	431,772	泉大津市
51355394		50	518	1,124,698	和泉市
51355395		18	117	99,616	和泉市
51355396		1	X	X	和泉市
51355397		12	753	2,298,286	堺市
51355398		15	94	91,453	堺市
51355399		24	254	272,713	堺市
51355400		7	28	8,222	和泉市
51355401		20	109	188,253	和泉市
51355402		6	88	167,812	河内長野市
51355403		3	18	13,935	河内長野市
51355404		1	X	X	河内長野市
51355405		5	40	27,558	河内長野市
51355406		3	39	37,563	河内長野市
51355409		1	X	X	河内長野市
51355410		18	76	79,755	和泉市
51355412		10	60	55,056	河内長野市
51355413		11	52	33,918	河内長野市
51355414		2	X	X	河内長野市
51355415		13	185	318,007	河内長野市
51355416		4	21	9,695	河内長野市
51355417		1	X	X	河内長野市
51355418		1	X	X	河内長野市
51355419		3	9	3,838	千早赤阪村
51355420		5	47	58,947	堺市
51355422		13	60	24,849	河内長野市
51355423		2	X	X	河内長野市
51355424		13	149	180,541	河内長野市
51355425		9	52	34,431	河内長野市
51355426		1	X	X	河内長野市
51355427		2	X	X	河内長野市
51355428		1	X	X	千早赤阪村
51355429		4	12	4,729	千早赤阪村
51355430		3	22	19,066	堺市
51355432		2	X	X	河内長野市
51355434		37	597	951,556	河内長野市
51355435		22	143	127,932	河内長野市
51355436		5	10	4,987	河内長野市
51355438		6	106	485,628	富田林市
51355439		2	X	X	千早赤阪村
51355440		2	X	X	堺市

メッシュコード	項目	事業所数	従業者数	製造品出荷額等(万円)	該当市区町村
51355444		3	18	9,252	河内長野市
51355445		14	358	326,536	河内長野市
51355446		20	319	665,660	河内長野市
51355450		1	X	X	堺市
51355451		2	X	X	堺市
51355452		5	53	42,187	堺市
51355453		1	X	X	大阪狭山市
51355455		9	786	4,216,651	河内長野市
51355456		10	54	20,972	河内長野市
51355458		6	38	122,325	富田林市
51355459		2	X	X	千早赤阪村
51355460		8	47	47,751	堺市
51355461		5	27	29,812	堺市
51355462		3	10	1,573	堺市
51355463		11	146	251,098	大阪狭山市
51355464		5	96	169,474	大阪狭山市
51355465		13	197	386,867	河内長野市
51355466		7	152	212,320	富田林市
51355467		4	94	142,874	富田林市
51355468		10	369	840,809	富田林市
51355469		4	17	5,373	富田林市
51355470		15	359	746,460	堺市
51355471		20	158	151,831	堺市
51355472		1	X	X	堺市
51355473		1	X	X	大阪狭山市
51355474		15	144	222,246	大阪狭山市
51355475		5	49	32,212	富田林市
51355476		6	127	247,099	富田林市
51355477		11	116	149,341	富田林市
51355478		3	66	61,200	富田林市
51355479		3	35	10,563	河南町
51355480		7	97	50,293	堺市
51355482		1	X	X	堺市
51355483		5	270	579,587	大阪狭山市
51355484		10	40	36,225	大阪狭山市
51355485		1	X	X	富田林市
51355486		4	14	5,005	富田林市
51355487		9	144	309,984	富田林市
51355488		18	192	236,828	富田林市
51355489		7	36	14,999	富田林市
51355490		12	64	60,371	堺市
51355492		2	X	X	堺市
51355493		9	45	44,720	大阪狭山市
51355494		3	20	17,510	大阪狭山市
51355496		1	X	X	富田林市
51355497		9	40	16,118	富田林市
51355498		17	181	488,345	富田林市
51355499		18	76	70,917	富田林市
51355520		3	23	6,228	千早赤阪村
51355533		1	X	X	河南町

メッシュコード	項目	事業所数	従業者数	製造品出荷額等(万円)	該当市区町村
51355540		2	X	X	千早赤阪村
51355541		6	110	273,080	千早赤阪村
51355542		1	X	X	河南町
51355550		14	70	123,048	千早赤阪村
51355560		7	187	818,213	河南町
51355562		1	X	X	河南町
51355570		17	220	475,581	河南町
51355580		15	199	518,034	河南町
51355581		10	58	54,403	河南町
51355590		5	23	20,846	河南町
51355593		2	X	X	河南町
51356301		12	177	498,607	泉大津市
51356302		56	324	379,842	泉大津市
51356303		51	381	612,329	泉大津市
51356304		37	252	131,048	泉大津市
51356305		36	213	160,890	和泉市
51356306		12	236	383,114	和泉市
51356307		22	265	387,584	堺市
51356308		44	200	155,267	堺市
51356309		18	252	265,385	堺市
51356312		3	153	674,364	泉大津市
51356313		33	1,374	5,405,931	泉大津市
51356314		12	84	74,449	高石市
51356315		19	132	133,125	高石市
51356316		24	253	334,807	高石市
51356317		32	360	495,394	堺市
51356318		44	905	1,399,355	堺市
51356319		20	386	1,287,188	堺市
51356323		9	542	1,192,729	高石市
51356324		17	55	22,150	高石市
51356325		7	150	407,438	高石市
51356326		11	50	15,054	高石市
51356327		57	1,089	1,595,093	堺市
51356328		18	352	1,831,210	堺市
51356329		24	146	176,066	堺市
51356332		4	56	174,369	高石市
51356333		5	792	24,108,439	高石市
51356334		8	181	7,805,829	高石市
51356335		7	55	36,236	高石市
51356336		17	113	131,419	堺市
51356337		70	1,775	2,787,812	堺市
51356338		27	212	137,761	堺市
51356339		25	149	148,504	堺市
51356342		20	798	2,671,617	高石市
51356343		13	233	503,924	高石市
51356344		6	851	15,850,239	高石市
51356345		1	X	X	高石市
51356346		20	192	384,941	堺市
51356347		35	616	1,247,174	堺市
51356348		10	34	16,036	堺市

メッシュコード	項目	事業所数	従業者数	製造品出荷額等(万円)	該当市区町村
51356349		36	393	516,831	堺市
51356352		8	137	275,221	堺市
51356353		36	838	2,541,496	堺市
51356354		3	452	39,032,146	堺市
51356355		2	X	X	堺市
51356356		14	124	145,303	堺市
51356357		38	497	478,016	堺市
51356358		6	32	58,470	堺市
51356359		20	106	68,973	堺市
51356364		2	X	X	堺市
51356365		4	405	2,338,305	堺市
51356366		32	496	1,474,019	堺市
51356367		59	3,995	16,402,771	堺市
51356368		17	141	249,993	堺市
51356369		12	100	91,914	堺市
51356373		7	1,052	8,522,109	堺市
51356374		24	1,531	7,026,583	堺市
51356375		6	610	22,126,022	堺市
51356376		22	752	8,809,546	堺市
51356377		54	942	1,745,299	堺市
51356378		42	395	570,575	堺市
51356379		9	32	61,056	堺市
51356383		2	X	X	堺市
51356385		2	X	X	堺市
51356386		16	992	5,551,433	堺市
51356387		41	256	333,296	堺市
51356388		41	227	278,926	堺市
51356389		23	202	198,408	堺市
51356394		30	1,054	5,828,855	堺市
51356396		23	937	3,924,204	堺市
51356397		21	367	1,494,416	堺市
51356398		99	651	880,632	堺市
51356399		89	695	1,005,404	堺市
51356400		27	258	218,997	堺市
51356401		26	136	189,058	堺市
51356402		37	497	478,736	堺市
51356403		38	436	617,720	大阪狭山市
51356404		6	277	181,138	大阪狭山市
51356405		2	X	X	富田林市
51356406		3	168	427,161	美原町(堺市)
51356407		3	139	232,890	富田林市
51356408		19	98	55,773	富田林市
51356409		137	2,684	5,102,014	富田林市
51356410		42	617	843,156	堺市
51356411		9	135	272,137	堺市
51356412		34	250	214,621	堺市
51356413		11	61	69,755	堺市
51356414		18	810	2,425,467	大阪狭山市
51356415		14	249	476,945	美原町(堺市)
51356416		45	1,470	5,064,348	美原町(堺市)

メッシュコード	項目	事業所数	従業者数	製造品出荷額等(万円)	該当市区町村
51356418		12	69	58,006	富田林市
51356419		105	2,395	4,524,667	富田林市
51356420		31	358	758,771	堺市
51356421		35	315	505,254	堺市
51356422		33	197	229,835	堺市
51356423		16	77	146,885	堺市
51356424		22	221	292,802	大阪狭山市
51356425		14	89	125,122	美原町(堺市)
51356426		21	647	1,573,154	美原町(堺市)
51356428		6	106	66,838	富田林市
51356429		18	300	452,652	富田林市
51356430		30	300	1,082,076	堺市
51356431		37	536	672,104	堺市
51356432		33	256	187,902	堺市
51356433		11	80	79,367	堺市
51356434		23	297	300,714	美原町(堺市)
51356435		14	209	295,016	美原町(堺市)
51356436		3	80	460,539	美原町(堺市)
51356438		20	237	513,374	羽曳野市
51356439		29	681	1,907,184	羽曳野市
51356440		30	283	669,792	堺市
51356441		34	355	607,051	堺市
51356442		15	291	508,180	堺市
51356443		29	185	157,653	美原町(堺市)
51356444		63	946	1,381,092	美原町(堺市)
51356445		60	961	1,692,827	美原町(堺市)
51356446		33	353	856,219	羽曳野市
51356447		5	16	9,127	羽曳野市
51356448		14	264	328,708	羽曳野市
51356449		15	104	67,971	羽曳野市
51356450		20	138	158,969	堺市
51356451		10	38	24,350	堺市
51356452		12	146	110,034	堺市
51356453		41	496	1,062,143	美原町(堺市)
51356454		38	757	2,030,394	美原町(堺市)
51356455		36	531	850,458	美原町(堺市)
51356456		21	279	357,767	羽曳野市
51356457		6	42	25,104	羽曳野市
51356458		3	13	1,997	羽曳野市
51356459		24	304	785,159	羽曳野市
51356460		22	276	700,795	堺市
51356461		18	1,651	7,001,699	堺市
51356462		14	379	1,073,058	堺市
51356463		28	470	1,831,940	堺市
51356464		51	938	2,377,542	松原市
51356465		82	751	1,356,119	羽曳野市
51356466		45	430	728,655	羽曳野市
51356467		13	115	247,752	羽曳野市
51356468		12	182	345,097	藤井寺市
51356469		11	88	218,655	羽曳野市

メッシュコード	項目	事業所数	従業者数	製造品出荷額等(万円)	該当市区町村
51356470		8	94	92,729	堺市
51356471		3	32	20,818	堺市
51356472		7	30	24,559	堺市
51356473		25	167	242,641	堺市
51356474		23	169	186,947	松原市
51356475		34	149	132,020	松原市
51356476		17	300	466,641	羽曳野市
51356477		6	34	62,765	羽曳野市
51356478		14	80	70,135	藤井寺市
51356479		17	234	1,424,800	藤井寺市
51356480		18	182	146,213	堺市
51356481		20	224	307,168	堺市
51356482		99	755	1,239,147	堺市
51356483		28	189	523,462	松原市
51356484		18	191	261,255	松原市
51356485		30	270	228,385	松原市
51356486		25	303	753,814	羽曳野市
51356487		5	154	365,284	藤井寺市
51356488		22	182	347,331	藤井寺市
51356489		24	239	417,470	藤井寺市
51356490		13	94	48,727	堺市
51356491		50	413	437,530	堺市
51356492		69	695	830,473	松原市
51356493		21	128	105,821	松原市
51356494		45	364	496,324	松原市
51356495		29	1,728	3,488,519	松原市
51356496		74	1,072	3,613,097	松原市
51356497		27	715	1,491,369	藤井寺市
51356498		68	470	527,336	藤井寺市
51356499		52	1,436	1,175,350	藤井寺市
51356500		8	156	296,545	河南町
51356501		1	X	X	太子町
51356502		4	22	11,726	太子町
51356510		14	175	283,353	太子町
51356511		12	70	70,302	太子町
51356512		8	26	18,204	太子町
51356520		10	103	125,556	太子町
51356521		9	79	220,325	太子町
51356522		2	X	X	太子町
51356530		2	X	X	羽曳野市
51356531		3	22	18,640	太子町
51356532		2	X	X	太子町
51356540		9	69	107,817	羽曳野市
51356550		67	1,014	3,524,321	羽曳野市
51356560		101	2,659	7,697,203	柏原市
51356561		10	51	61,383	柏原市
51356570		23	759	1,619,263	柏原市
51356571		40	288	273,635	柏原市
51356572		26	1,885	4,355,429	柏原市
51356573		1	X	X	柏原市

メッシュコード	項目	事業所数	従業者数	製造品出荷額等(万円)	該当市区町村
51356580		25	903	2,651,677	柏原市
51356581		14	136	254,506	柏原市
51356582		10	31	44,844	柏原市
51356583		6	152	255,024	柏原市
51356590		52	590	1,114,189	柏原市
51356592		1	X	X	柏原市
51356593		2	X	X	柏原市
51357304		3	85	180,202	堺市
51357306		3	194	1,021,499	堺市
51357307		30	1,317	4,120,739	堺市
51357308		149	1,229	2,303,058	堺市
51357309		103	1,814	3,164,919	堺市
51357316		2	X	X	堺市
51357317		19	1,085	3,271,036	堺市
51357318		25	918	4,053,556	堺市
51357319		46	344	703,973	大阪市 住吉区
51357326		10	130	278,618	大阪市 住之江区
51357327		36	320	672,492	大阪市 住之江区
51357328		18	197	342,398	大阪市 住之江区
51357329		27	143	159,511	大阪市 住吉区
51357333		2	X	X	大阪市 住之江区
51357335		40	1,267	2,245,459	大阪市 住之江区
51357336		22	615	1,492,155	大阪市 住之江区
51357337		22	1,014	3,810,561	大阪市 住之江区
51357338		31	387	587,780	大阪市 住之江区
51357339		25	137	94,466	大阪市 住之江区
51357343		1	X	X	大阪市 住之江区
51357346		11	280	1,091,661	大阪市 住之江区
51357347		34	268	627,631	大阪市 住之江区
51357348		92	1,109	2,003,056	大阪市 住之江区
51357349		38	473	819,521	大阪市 西成区
51357354		16	781	1,844,090	大阪市 住之江区
51357356		4	142	629,858	大阪市 大正区
51357357		31	1,719	10,590,208	大阪市 大正区
51357358		132	1,578	4,375,469	大阪市 西成区
51357359		86	716	1,603,350	大阪市 西成区
51357364		1	X	X	大阪市 住之江区
51357366		15	231	600,354	大阪市 大正区
51357367		70	824	1,779,106	大阪市 大正区
51357368		38	751	2,234,384	大阪市 西成区
51357369		126	1,076	1,774,979	大阪市 西成区
51357374		1	X	X	大阪市 港区
51357375		5	180	3,544,802	大阪市 港区
51357376		15	275	863,518	大阪市 港区
51357377		52	489	689,553	大阪市 大正区
51357378		71	681	927,722	大阪市 西成区
51357379		188	1,517	2,850,607	大阪市 西成区
51357383		2	X	X	大阪市 此花区
51357384		5	61	141,170	大阪市 此花区
51357385		23	169	240,851	大阪市 港区

メッシュコード	項目	事業所数	従業者数	製造品出荷額等(万円)	該当市区町村
51357386		29	222	382,153	大阪市 港区
51357387		84	916	1,888,426	大阪市 大正区
51357388		153	966	1,958,553	大阪市 大正区
51357389		130	561	688,599	大阪市 浪速区
51357394		7	272	2,289,267	大阪市 此花区
51357395		1	X	X	大阪市 港区
51357396		76	333	358,484	大阪市 港区
51357397		145	705	875,013	大阪市 港区
51357398		102	437	418,932	大阪市 大正区
51357399		98	1,388	3,832,158	大阪市 浪速区
51357400		13	127	137,506	大阪市 住吉区
51357401		44	274	354,197	堺市
51357402		42	272	212,789	松原市
51357403		31	249	742,999	松原市
51357404		76	1,133	1,825,294	松原市
51357405		73	740	1,303,595	松原市
51357406		118	1,480	2,630,066	松原市
51357407		174	1,836	5,253,660	八尾市
51357408		343	3,331	5,227,008	八尾市
51357409		84	1,626	3,884,064	柏原市
51357410		42	339	389,408	大阪市 住吉区
51357411		30	196	168,244	大阪市 住吉区
51357412		38	237	381,845	大阪市 東住吉区
51357413		86	537	808,067	大阪市 東住吉区
51357414		79	829	1,431,050	大阪市 平野区
51357415		20	150	114,246	大阪市 平野区
51357416		58	1,190	2,078,656	大阪市 平野区
51357417		178	1,722	3,184,746	八尾市
51357418		125	893	1,068,053	八尾市
51357419		51	979	2,620,699	八尾市
51357420		46	317	431,020	大阪市 住吉区
51357421		16	124	142,602	大阪市 住吉区
51357422		51	261	201,721	大阪市 東住吉区
51357423		81	745	743,341	大阪市 東住吉区
51357424		76	329	230,359	大阪市 平野区
51357425		32	284	434,142	大阪市 平野区
51357426		102	730	937,941	大阪市 平野区
51357427		202	2,434	5,395,922	八尾市
51357428		98	1,727	5,190,823	八尾市
51357429		48	550	894,281	八尾市
51357430		40	352	230,507	大阪市 住吉区
51357431		28	415	806,775	大阪市 阿倍野区
51357432		46	315	467,537	大阪市 東住吉区
51357433		66	426	582,671	大阪市 平野区
51357434		73	598	540,212	大阪市 平野区
51357435		274	2,082	2,656,534	八尾市
51357436		216	2,874	6,340,912	八尾市
51357437		68	1,122	1,985,564	八尾市
51357438		112	1,206	1,472,575	八尾市
51357439		82	1,208	1,559,744	八尾市

メッシュコード	項目	事業所数	従業者数	製造品出荷額等(万円)	該当市区町村
51357440		17	126	103,290	大阪市 阿倍野区
51357441		77	413	458,691	大阪市 阿倍野区
51357442		54	213	247,879	大阪市 東住吉区
51357443		137	1,542	4,960,004	大阪市 平野区
51357444		71	529	1,474,769	大阪市 平野区
51357445		186	2,003	3,463,692	大阪市 平野区
51357446		142	4,540	25,092,861	大阪市 平野区
51357447		100	1,209	3,799,305	八尾市
51357448		42	454	441,609	八尾市
51357449		9	84	107,993	八尾市
51357450		44	224	178,283	大阪市 阿倍野区
51357451		63	368	498,709	大阪市 阿倍野区
51357452		115	815	1,005,161	大阪市 東住吉区
51357453		204	1,489	2,146,237	大阪市 東住吉区
51357454		280	2,171	3,322,003	大阪市 平野区
51357455		437	3,255	4,250,270	大阪市 平野区
51357456		150	703	921,273	東大阪市
51357457		78	1,875	19,702,644	八尾市
51357458		28	199	388,327	八尾市
51357459		23	184	199,716	八尾市
51357460		54	325	296,170	大阪市 西成区
51357461		60	525	738,144	大阪市 阿倍野区
51357462		142	1,088	2,160,217	大阪市 東住吉区
51357463		281	1,845	2,380,999	大阪市 生野区
51357464		475	3,544	4,800,537	大阪市 平野区
51357465		502	3,989	6,365,780	東大阪市
51357466		183	909	1,082,269	東大阪市
51357467		202	1,402	2,034,716	八尾市
51357468		209	1,657	2,389,213	八尾市
51357469		34	270	346,512	八尾市
51357470		53	550	689,939	大阪市 浪速区
51357471		48	290	349,941	大阪市 天王寺区
51357472		260	1,280	1,207,634	大阪市 生野区
51357473		423	2,803	4,311,138	大阪市 生野区
51357474		309	1,925	2,845,214	大阪市 生野区
51357475		496	3,569	6,092,356	東大阪市
51357476		105	471	540,762	東大阪市
51357477		103	658	696,569	東大阪市
51357478		323	2,909	5,099,308	八尾市
51357479		120	998	1,513,324	東大阪市
51357480		77	415	475,814	大阪市 浪速区
51357481		70	744	1,600,242	大阪市 天王寺区
51357482		169	994	1,493,392	大阪市 生野区
51357483		498	2,805	3,411,483	大阪市 生野区
51357484		456	3,276	6,329,813	大阪市 生野区
51357485		258	1,430	1,557,093	東大阪市
51357486		116	880	977,045	東大阪市
51357487		97	665	928,050	東大阪市
51357488		95	778	1,363,042	東大阪市
51357489		135	1,629	4,012,672	東大阪市

メッシュコード	項目	事業所数	従業者数	製造品出荷額等(万円)	該当市区町村
51357490		24	155	148,673	大阪市 中央区
51357491		61	502	744,329	大阪市 中央区
51357492		140	878	970,378	大阪市 天王寺区
51357493		329	2,315	7,263,920	大阪市 生野区
51357494		294	1,517	1,781,532	大阪市 東成区
51357495		163	1,179	1,649,395	東大阪市
51357496		85	1,153	3,035,204	東大阪市
51357497		113	1,133	2,166,766	東大阪市
51357498		42	296	702,409	東大阪市
51357499		44	817	1,705,337	東大阪市
51357500		46	583	825,281	柏原市
51357502		2	X	X	柏原市
51357503		3	9	2,700	柏原市
51357510		9	148	234,642	柏原市
51357520		28	181	190,396	八尾市
51357521		1	X	X	八尾市
51357530		16	173	274,788	八尾市
51357531		2	X	X	八尾市
51357540		19	85	72,308	八尾市
51357541		5	12	4,197	八尾市
51357550		62	422	457,971	八尾市
51357551		50	353	544,113	八尾市
51357560		133	1,516	2,465,278	八尾市
51357561		76	451	515,938	八尾市
51357562		1	X	X	八尾市
51357570		130	791	1,030,029	東大阪市
51357571		52	531	1,053,433	東大阪市
51357572		3	13	4,860	東大阪市
51357580		166	897	1,229,054	東大阪市
51357581		48	443	670,158	東大阪市
51357582		6	31	22,992	東大阪市
51357590		30	240	398,673	東大阪市
51357591		39	484	716,292	東大阪市
51357592		3	6	1,672	東大阪市
52350303		29	471	1,010,735	大阪市 此花区
52350304		3	160	423,456	大阪市 此花区
52350305		23	1,827	8,874,394	大阪市 此花区
52350306		103	781	1,951,093	大阪市 港区
52350307		324	1,726	2,437,710	大阪市 西区
52350308		112	539	906,216	大阪市 西区
52350309		37	280	291,972	大阪市 西区
52350314		3	13	24,450	大阪市 此花区
52350315		14	1,665	7,981,318	大阪市 此花区
52350316		59	292	304,422	大阪市 此花区
52350317		74	879	3,036,089	大阪市 此花区
52350318		91	541	1,030,882	大阪市 西区
52350319		23	136	189,225	大阪市 西区
52350322		1	X	X	大阪市 西淀川区
52350323		44	333	826,788	大阪市 西淀川区
52350324		5	662	6,103,529	大阪市 西淀川区

メッシュコード	項目	事業所数	従業者数	製造品出荷額等(万円)	該当市区町村
52350325		10	163	434,380	大阪市 西淀川区
52350326		34	211	181,729	大阪市 此花区
52350327		85	985	2,167,650	大阪市 福島区
52350328		122	750	1,023,017	大阪市 福島区
52350329		36	342	527,195	大阪市 西区
52350333		28	792	3,071,761	大阪市 西淀川区
52350334		14	331	2,087,566	大阪市 西淀川区
52350335		84	1,444	3,415,556	大阪市 西淀川区
52350336		99	1,183	2,786,411	大阪市 西淀川区
52350337		60	517	932,503	大阪市 福島区
52350338		160	1,927	7,170,867	大阪市 福島区
52350339		55	633	1,076,364	大阪市 福島区
52350344		25	348	1,946,770	大阪市 西淀川区
52350345		66	630	1,641,266	大阪市 西淀川区
52350346		139	1,792	3,339,815	大阪市 西淀川区
52350347		82	734	891,272	大阪市 西淀川区
52350348		43	940	6,595,582	大阪市 北区
52350349		92	1,093	1,573,676	大阪市 北区
52350354		2	X	X	大阪市 西淀川区
52350355		58	687	1,236,417	大阪市 西淀川区
52350356		141	1,749	3,334,540	大阪市 西淀川区
52350357		85	1,126	2,221,616	大阪市 淀川区
52350358		46	291	472,840	大阪市 淀川区
52350359		31	229	386,101	大阪市 北区
52350366		127	2,677	10,368,180	大阪市 西淀川区
52350367		401	4,919	13,436,094	大阪市 淀川区
52350368		129	3,064	37,826,562	大阪市 淀川区
52350369		88	426	391,495	大阪市 淀川区
52350376		75	1,430	5,411,356	大阪市 淀川区
52350377		62	970	2,687,904	大阪市 淀川区
52350378		126	1,909	3,712,689	大阪市 淀川区
52350379		27	1,176	8,395,931	大阪市 淀川区
52350386		13	91	128,166	豊中市
52350387		148	1,516	4,365,749	豊中市
52350388		96	2,098	7,928,544	豊中市
52350389		31	889	2,911,710	大阪市 淀川区
52350396		19	104	118,463	豊中市
52350397		149	1,269	2,016,981	豊中市
52350398		42	493	935,242	豊中市
52350399		56	1,093	2,834,551	大阪市 淀川区
52350400		22	184	178,657	大阪市 中央区
52350401		245	1,844	2,415,512	大阪市 中央区
52350402		203	1,706	2,846,473	大阪市 天王寺区
52350403		329	2,283	3,301,281	大阪市 東成区
52350404		413	3,611	12,977,682	大阪市 東成区
52350405		527	5,404	10,173,083	東大阪市
52350406		421	2,574	4,329,920	東大阪市
52350407		252	2,249	4,363,618	東大阪市
52350408		95	1,229	2,526,689	東大阪市
52350409		139	1,777	3,873,482	東大阪市

メッシュコード	項目	事業所数	従業者数	製造品出荷額等(万円)	該当市区町村
52350410		13	67	124,415	大阪市 中央区
52350411		76	800	1,046,267	大阪市 中央区
52350412		42	312	429,123	大阪市 中央区
52350413		242	2,004	3,160,269	大阪市 東成区
52350414		249	1,791	2,601,942	大阪市 城東区
52350415		294	1,701	2,298,207	東大阪市
52350416		284	1,816	2,808,934	東大阪市
52350417		147	1,379	2,292,072	東大阪市
52350418		41	595	1,353,724	東大阪市
52350419		107	1,107	1,871,076	東大阪市
52350420		11	89	52,874	大阪市 中央区
52350421		57	446	895,722	大阪市 北区
52350422		15	102	190,740	大阪市 都島区
52350423		132	1,130	1,933,818	大阪市 城東区
52350424		208	1,733	2,979,469	大阪市 城東区
52350425		185	1,848	3,949,939	大阪市 鶴見区
52350426		128	877	1,509,377	大阪市 鶴見区
52350427		129	1,911	5,315,475	東大阪市
52350428		80	590	957,515	東大阪市
52350429		88	1,728	4,748,539	東大阪市
52350430		30	216	395,241	大阪市 北区
52350431		100	770	1,049,989	大阪市 北区
52350432		61	598	939,185	大阪市 都島区
52350433		136	1,056	1,294,166	大阪市 城東区
52350434		102	840	1,176,544	大阪市 城東区
52350435		102	1,874	4,332,229	大阪市 鶴見区
52350436		86	1,226	2,980,360	大阪市 鶴見区
52350437		89	1,384	6,001,274	東大阪市
52350438		40	430	586,235	大東市
52350439		47	4,208	40,886,940	東大阪市
52350440		102	650	664,136	大阪市 北区
52350441		58	813	3,411,004	大阪市 北区
52350442		159	748	893,286	大阪市 都島区
52350443		199	1,482	1,883,490	大阪市 城東区
52350444		95	1,125	3,757,310	大阪市 城東区
52350445		65	723	1,020,325	大阪市 鶴見区
52350446		31	413	781,812	大阪市 鶴見区
52350447		59	1,191	1,808,388	大阪市 鶴見区
52350448		180	2,365	4,220,408	大東市
52350449		34	846	962,134	大東市
52350450		114	955	1,718,914	大阪市 北区
52350451		86	854	5,654,956	大阪市 北区
52350452		76	940	1,961,776	大阪市 都島区
52350453		96	832	1,469,895	大阪市 旭区
52350454		80	832	1,761,704	大阪市 旭区
52350455		161	857	1,285,988	守口市
52350456		143	1,134	1,459,422	守口市
52350457		52	384	921,826	門真市
52350458		192	2,640	5,917,729	大東市
52350459		188	2,091	2,749,393	大東市

メッシュコード	項目	事業所数	従業者数	製造品出荷額等(万円)	該当市区町村
52350460		9	119	121,416	大阪市 淀川区
52350461		20	155	238,107	大阪市 都島区
52350462		89	773	2,216,451	大阪市 都島区
52350463		155	1,045	1,158,624	大阪市 旭区
52350464		65	544	1,445,194	大阪市 旭区
52350465		123	2,764	11,367,983	守口市
52350466		253	1,589	2,191,409	守口市
52350467		114	1,429	2,441,065	門真市
52350468		82	592	919,707	門真市
52350469		140	1,181	1,462,082	門真市
52350470		8	32	23,667	大阪市 東淀川区
52350471		17	127	157,102	大阪市 東淀川区
52350472		28	299	341,298	大阪市 旭区
52350473		16	60	41,043	大阪市 旭区
52350474		33	168	195,346	守口市
52350475		61	361	371,310	守口市
52350476		111	1,405	2,908,640	守口市
52350477		96	4,985	35,943,130	門真市
52350478		83	753	793,142	門真市
52350479		151	2,143	3,104,211	門真市
52350480		37	513	657,556	大阪市 淀川区
52350481		57	1,012	2,544,515	大阪市 東淀川区
52350482		44	1,195	2,445,055	大阪市 東淀川区
52350483		31	472	1,487,702	大阪市 東淀川区
52350484		9	50	28,706	大阪市 東淀川区
52350485		56	397	488,004	守口市
52350486		24	8,375	18,018,748	門真市
52350487		19	1,525	2,980,962	門真市
52350488		42	734	1,088,913	門真市
52350489		65	840	2,311,572	門真市
52350490		22	797	3,059,032	吹田市
52350491		45	656	1,032,194	吹田市
52350492		69	1,914	3,605,159	吹田市
52350493		47	777	1,025,408	大阪市 東淀川区
52350494		36	412	861,213	大阪市 東淀川区
52350495		48	342	388,505	守口市
52350496		90	807	1,093,244	守口市
52350497		108	922	1,578,004	守口市
52350498		35	204	356,742	守口市
52350499		37	383	869,815	寝屋川市
52350500		109	1,851	4,217,536	東大阪市
52350501		226	2,014	4,399,859	東大阪市
52350502		20	154	317,396	東大阪市
52350510		221	2,585	4,373,411	東大阪市
52350511		74	723	1,028,325	東大阪市
52350512		14	172	360,500	東大阪市
52350513		2	X	X	東大阪市
52350520		218	2,211	3,897,228	東大阪市
52350521		124	1,423	3,384,114	東大阪市
52350522		9	66	44,994	東大阪市

メッシュコード	項目	事業所数	従業者数	製造品出荷額等(万円)	該当市区町村
52350530		114	1,634	3,254,754	東大阪市
52350531		48	1,407	2,076,880	東大阪市
52350532		8	43	33,670	東大阪市
52350540		26	544	2,578,820	大東市
52350541		47	740	1,801,570	大東市
52350542		7	24	19,017	大東市
52350543		10	92	174,400	大東市
52350550		18	102	78,934	大東市
52350551		44	727	1,369,711	大東市
52350555		2	X	X	四條畷市
52350560		44	288	293,660	大東市
52350561		19	133	133,378	大東市
52350565		1	X	X	四條畷市
52350566		2	X	X	四條畷市
52350570		17	162	225,139	寝屋川市
52350571		21	164	111,873	四條畷市
52350572		3	21	50,591	四條畷市
52350575		7	268	857,935	四條畷市
52350576		4	13	30,307	四條畷市
52350580		53	733	1,384,166	四條畷市
52350581		45	435	872,488	四條畷市
52350582		3	9	5,410	四條畷市
52350590		44	863	2,244,094	寝屋川市
52350591		31	240	329,271	四條畷市
52350592		8	123	60,734	寝屋川市
52351306		62	304	389,965	豊中市
52351307		166	1,874	3,352,211	豊中市
52351308		38	932	1,944,664	豊中市
52351309		38	541	869,547	吹田市
52351316		203	1,629	2,621,237	豊中市
52351317		116	988	1,485,020	豊中市
52351318		12	77	63,145	豊中市
52351319		23	171	365,776	吹田市
52351326		87	1,133	1,627,138	豊中市
52351327		9	42	60,934	豊中市
52351328		8	10	3,698	豊中市
52351329		2	X	X	豊中市
52351335		23	855	1,184,157	豊中市
52351336		72	703	1,410,840	豊中市
52351337		11	50	36,510	豊中市
52351338		5	23	44,619	豊中市
52351339		1	X	X	豊中市
52351345		2	X	X	豊中市
52351346		3	90	214,445	豊中市
52351347		5	20	7,415	豊中市
52351348		3	17	8,873	豊中市
52351349		3	14	9,053	豊中市
52351354		12	667	1,750,492	池田市
52351355		13	682	1,107,507	池田市
52351356		10	52	42,352	豊中市

メッシュコード	項目	事業所数	従業者数	製造品出荷額等(万円)	該当市区町村
52351357		4	62	65,035	豊中市
52351358		2	X	X	豊中市
52351364		4	6,386	24,845,604	池田市
52351365		10	262	374,434	池田市
52351366		8	103	146,506	箕面市
52351373		5	111	262,761	池田市
52351374		11	630	3,044,002	池田市
52351375		5	24	24,707	池田市
52351377		4	32	45,551	箕面市
52351378		3	33	63,812	箕面市
52351384		6	52	71,424	池田市
52351385		1	X	X	池田市
52351386		1	X	X	池田市
52351387		6	29	19,951	箕面市
52351388		10	149	287,546	箕面市
52351389		4	78	151,456	箕面市
52351394		4	25	13,727	池田市
52351396		1	X	X	箕面市
52351397		1	X	X	箕面市
52351398		5	140	130,959	箕面市
52351399		4	80	134,417	箕面市
52351400		16	278	468,455	吹田市
52351401		29	202	262,029	吹田市
52351402		34	611	1,241,023	吹田市
52351403		14	1,136	2,741,641	大阪市 東淀川区
52351404		80	3,156	11,008,509	摂津市
52351405		18	99	80,315	摂津市
52351406		91	546	539,483	守口市
52351407		149	1,210	1,693,453	守口市
52351408		49	581	2,351,277	寝屋川市
52351409		17	320	396,395	寝屋川市
52351410		5	69	75,961	吹田市
52351411		7	266	11,802,123	吹田市
52351412		13	159	263,988	吹田市
52351413		14	1,159	2,714,422	吹田市
52351414		16	254	682,455	摂津市
52351415		80	806	1,402,873	摂津市
52351416		15	859	3,069,144	摂津市
52351417		43	839	1,557,716	寝屋川市
52351418		58	601	1,128,724	寝屋川市
52351419		13	158	73,871	寝屋川市
52351420		3	25	28,773	吹田市
52351421		7	81	52,886	吹田市
52351422		8	264	443,223	吹田市
52351423		6	420	2,334,042	吹田市
52351424		5	34	15,160	摂津市
52351425		57	315	420,171	摂津市
52351426		98	909	1,109,868	摂津市
52351427		26	177	264,869	摂津市
52351428		116	2,006	3,646,074	寝屋川市

メッシュコード	項目	事業所数	従業者数	製造品出荷額等(万円)	該当市区町村
52351429		30	642	746,377	寝屋川市
52351431		1	X	X	吹田市
52351432		5	33	13,593	吹田市
52351433		13	682	2,913,715	吹田市
52351434		25	950	4,446,317	摂津市
52351435		25	790	1,047,646	摂津市
52351436		81	1,296	2,124,411	摂津市
52351437		107	1,264	2,397,664	摂津市
52351438		10	237	824,832	寝屋川市
52351439		65	1,105	2,549,301	寝屋川市
52351442		2	X	X	吹田市
52351443		11	555	930,655	吹田市
52351444		14	118	149,094	摂津市
52351445		27	722	1,986,596	茨木市
52351446		5	94	164,291	茨木市
52351447		64	761	1,208,741	摂津市
52351448		34	375	760,743	摂津市
52351449		5	52	87,993	寝屋川市
52351452		6	34	25,997	吹田市
52351453		1	X	X	吹田市
52351454		17	1,250	12,788,025	茨木市
52351455		11	96	136,678	茨木市
52351456		7	67	120,894	茨木市
52351457		20	266	507,683	茨木市
52351458		31	556	1,069,292	高槻市
52351459		8	56	56,988	枚方市
52351460		1	X	X	吹田市
52351464		12	1,078	4,546,304	茨木市
52351465		5	357	4,835,516	茨木市
52351466		6	28	19,928	茨木市
52351467		16	315	676,457	茨木市
52351468		22	483	710,454	高槻市
52351469		14	198	267,012	高槻市
52351473		1	X	X	茨木市
52351474		8	24	11,620	茨木市
52351475		9	75	97,628	茨木市
52351476		9	70	44,164	茨木市
52351477		15	347	646,163	茨木市
52351478		19	280	776,729	高槻市
52351479		10	194	413,968	高槻市
52351484		3	42	53,208	茨木市
52351485		15	258	259,752	茨木市
52351486		7	1,046	1,278,831	茨木市
52351487		4	33	58,177	高槻市
52351488		7	95	35,268	高槻市
52351489		11	353	1,316,166	高槻市
52351490		4	38	140,662	箕面市
52351491		3	47	114,647	箕面市
52351492		10	352	919,464	茨木市
52351493		6	299	411,101	茨木市

メッシュコード	項目	事業所数	従業者数	製造品出荷額等(万円)	該当市区町村
52351494		9	77	118,241	茨木市
52351495		20	1,289	5,802,835	茨木市
52351496		9	361	1,157,439	茨木市
52351497		17	337	598,303	高槻市
52351498		8	53	47,862	高槻市
52351499		19	978	2,456,446	高槻市
52351500		42	2,166	5,341,312	寝屋川市
52351501		9	42	17,275	寝屋川市
52351502		14	139	80,936	寝屋川市
52351503		1	X	X	交野市
52351505		1	X	X	交野市
52351510		7	51	53,218	寝屋川市
52351511		9	72	182,907	寝屋川市
52351512		4	313	554,159	寝屋川市
52351513		10	97	96,101	交野市
52351514		6	31	15,832	交野市
52351515		1	X	X	交野市
52351520		8	31	22,856	寝屋川市
52351522		2	X	X	枚方市
52351523		36	883	2,101,495	交野市
52351524		15	353	688,277	交野市
52351525		4	15	4,382	交野市
52351530		8	134	185,522	寝屋川市
52351531		2	X	X	寝屋川市
52351532		2	X	X	枚方市
52351533		4	85	130,766	枚方市
52351534		16	129	155,464	交野市
52351535		5	201	573,235	交野市
52351540		23	525	1,006,110	枚方市
52351543		2	X	X	枚方市
52351544		11	78	53,326	交野市
52351545		6	150	178,936	交野市
52351546		1	X	X	交野市
52351548		3	12	6,528	枚方市
52351550		21	429	638,962	枚方市
52351551		2	X	X	枚方市
52351552		2	X	X	枚方市
52351553		2	X	X	枚方市
52351554		55	1,277	3,077,565	交野市
52351555		15	112	270,549	交野市
52351556		2	X	X	枚方市
52351558		1	X	X	枚方市
52351559		3	74	114,359	枚方市
52351560		20	1,187	3,035,517	枚方市
52351561		5	62	92,312	枚方市
52351562		4	47	60,705	枚方市
52351563		5	121	79,222	枚方市
52351564		31	2,051	5,722,983	枚方市
52351565		64	1,462	4,339,904	枚方市
52351566		6	45	22,126	枚方市

メッシュコード	項目	事業所数	従業者数	製造品出荷額等(万円)	該当市区町村
52351567		1	X	X	枚方市
52351568		6	59	122,515	枚方市
52351570		5	250	3,294,405	高槻市
52351571		2	X	X	枚方市
52351572		5	42	53,795	枚方市
52351573		12	104	158,977	枚方市
52351574		23	1,747	11,864,843	枚方市
52351575		8	179	479,927	枚方市
52351576		5	535	1,910,289	枚方市
52351577		2	X	X	枚方市
52351580		16	558	1,803,237	高槻市
52351581		3	42	15,600	高槻市
52351582		5	180	612,931	枚方市
52351583		8	73	108,482	枚方市
52351584		12	717	751,520	枚方市
52351585		1	X	X	枚方市
52351586		5	329	372,281	枚方市
52351587		2	X	X	枚方市
52351590		16	446	1,764,963	高槻市
52351591		3	41	12,928	高槻市
52351592		3	41	54,008	枚方市
52351593		2	X	X	枚方市
52351594		2	X	X	枚方市
52351595		26	317	545,581	枚方市
52351596		11	255	533,288	枚方市
52352304		5	248	419,917	池田市
52352309		2	X	X	箕面市
52352314		1	X	X	池田市
52352315		2	X	X	池田市
52352325		2	X	X	池田市
52352345		1	X	X	箕面市
52352369		2	X	X	豊能町
52352389		1	X	X	豊能町
52352399		5	64	51,604	豊能町
52352400		2	X	X	箕面市
52352402		6	57	101,844	茨木市
52352403		14	765	1,152,937	茨木市
52352404		14	439	841,636	茨木市
52352405		10	324	730,527	茨木市
52352406		8	748	2,915,321	茨木市
52352407		17	3,978	18,836,363	高槻市
52352408		8	702	3,836,271	高槻市
52352409		10	168	254,851	高槻市
52352410		1	X	X	箕面市
52352411		2	X	X	箕面市
52352413		1	X	X	茨木市
52352414		1	X	X	茨木市
52352415		14	110	119,442	茨木市
52352416		2	X	X	高槻市
52352417		15	191	294,391	高槻市

メッシュコード	項目	事業所数	従業者数	製造品出荷額等(万円)	該当市区町村
52352418		8	690	3,071,871	高槻市
52352419		18	540	2,161,343	高槻市
52352424		3	17	13,703	茨木市
52352428		8	64	118,904	高槻市
52352429		6	124	46,816	高槻市
52352432		1	X	X	茨木市
52352433		1	X	X	茨木市
52352434		1	X	X	茨木市
52352435		1	X	X	茨木市
52352437		2	X	X	高槻市
52352438		4	73	45,434	高槻市
52352441		1	X	X	茨木市
52352442		1	X	X	茨木市
52352447		2	X	X	高槻市
52352448		1	X	X	高槻市
52352449		2	X	X	高槻市
52352452		1	X	X	茨木市
52352458		1	X	X	高槻市
52352463		1	X	X	茨木市
52352464		2	X	X	茨木市
52352468		1	X	X	高槻市
52352473		2	X	X	茨木市
52352483		1	X	X	茨木市
52352488		1	X	X	高槻市
52352490		3	54	50,651	豊能町
52352491		2	X	X	豊能町
52352492		1	X	X	茨木市
52352494		1	X	X	茨木市
52352495		3	41	155,554	茨木市
52352500		5	58	170,243	高槻市
52352501		12	339	800,750	高槻市
52352503		5	27	7,583	枚方市
52352504		2	X	X	枚方市
52352505		43	2,832	6,824,735	枚方市
52352506		25	377	581,374	枚方市
52352507		11	315	984,121	枚方市
52352510		1	X	X	高槻市
52352511		7	35	18,882	高槻市
52352513		4	38	26,450	枚方市
52352514		4	80	183,808	枚方市
52352515		11	977	2,558,938	枚方市
52352516		13	1,624	2,343,347	枚方市
52352520		4	623	2,075,345	高槻市
52352521		9	588	2,160,100	高槻市
52352522		14	373	1,241,482	高槻市
52352524		3	21	29,762	枚方市
52352525		1	X	X	枚方市
52352530		4	77	63,307	高槻市
52352532		4	89	35,827	高槻市
52352534		1	X	X	枚方市

メッシュコード	項目	事業所数	従業者数	製造品出荷額等(万円)	該当市区町村
52352540		4	13	6,199	高槻市
52352542		1	X	X	高槻市
52352543		3	604	992,672	高槻市
52352550		1	X	X	高槻市
52352552		1	X	X	島本町
52352553		3	497	4,350,344	島本町
52352554		8	149	228,784	島本町
52352562		1	X	X	島本町
52352563		1	X	X	島本町
52352564		7	462	2,751,928	島本町
52352572		1	X	X	島本町
52353309		2	X	X	豊能町
52353319		3	27	39,779	豊能町
52353326		1	X	X	能勢町
52353329		1	X	X	豊能町
52353332		2	X	X	能勢町
52353335		1	X	X	能勢町
52353336		3	30	74,015	能勢町
52353341		2	X	X	能勢町
52353342		2	X	X	能勢町
52353343		1	X	X	能勢町
52353344		1	X	X	能勢町
52353350		4	23	3,618	能勢町
52353351		2	X	X	能勢町
52353352		4	14	7,446	能勢町
52353353		1	X	X	能勢町
52353354		1	X	X	能勢町
52353356		2	X	X	能勢町
52353360		2	X	X	能勢町
52353361		1	X	X	能勢町
52353362		3	14	7,450	能勢町
52353363		3	42	99,425	能勢町
52353364		2	X	X	能勢町
52353366		2	X	X	能勢町
52353367		3	42	58,519	能勢町
52353371		4	59	51,606	能勢町
52353374		1	X	X	能勢町
52353377		1	X	X	能勢町
52353378		1	X	X	能勢町
52353381		2	X	X	能勢町
52353385		3	30	16,339	能勢町
52353388		1	X	X	能勢町
52353395		1	X	X	能勢町
52353400		1	X	X	豊能町
52353401		1	X	X	豊能町
52353402		1	X	X	豊能町
52353410		1	X	X	豊能町
52353428		1	X	X	高槻市
52353437		1	X	X	高槻市
52353447		1	X	X	高槻市

メッシュコード	項目	事業所数	従業者数	製造品出荷額等(万円)	該当市区町村
52354248		4	33	49,600	能勢町



大阪府

企画調整部統計課 平成18年 3月発行

〒540-8570 大阪市中央区大手前 2丁目 / TEL 06-6941-0351 <http://www.pref.osaka.jp/toukei/index.htm>