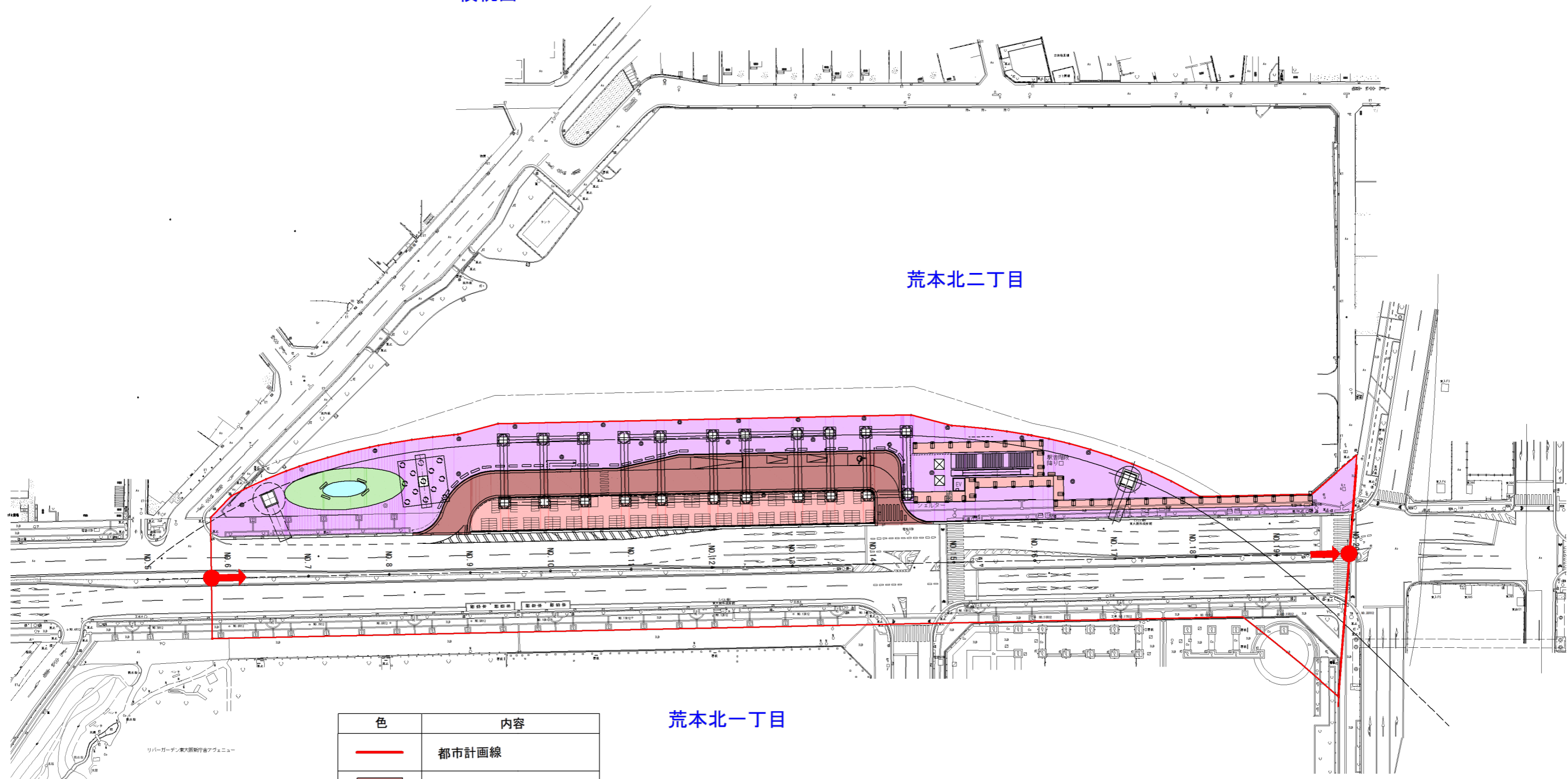










横枕西

荒本北二丁目

荒本北一丁目



| 色   | 内容       |
|---|----------|
|  | 都市計画線    |
|  | 道路       |
|  | 歩道       |
|  | 緑地・環境施設帯 |
|  | 側溝・水路    |
|  | 構造物      |

|       |                     |
|-------|---------------------|
| 市町村名  | 東大阪市                |
| 事項    | 東部大阪都市計画道路事業        |
| 件名    | 3・4・227-36号 新庄荒本北線  |
| 図面の名称 | 【事業地を表示する図面】<br>平面図 |
| 縮尺    | 1:500               |
| 番号    | 2                   |

リバーガーデン東大阪新行倉アヴェニュー

立付駐車場