







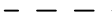
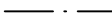
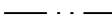

計画図

令和7年度  
東部大阪都市計画  
地区計画の変更  
(東大阪市決定)

S = 1/2,500

荒本北二丁目地区地区計画 (約3.2ha)

凡 例

-  : 地区計画区域
-  : 地区整備計画区域
-  : 地区施設(多目的空地)
-  : 地区施設(歩道状空地)
-  : 地区施設(多目的広場)
-  : 壁面後退区線①(市道若江稲田3号線の道路境界から2m)
-  : 壁面後退区線②(地区施設(歩道状空地)の境界から2m)
-  : 壁面後退区線③(地区施設(多目的空地)の境界)
-  : 壁面後退区線④(地区施設(多目的広場)の境界)
-  : 都市計画施設