

様式

1.	様式1号	台風情報発表文（例文）	⑨-1
2.	様式4-1号	淀川洪水予報発表文例	⑨-3
3.	様式4-2号	大和川下流洪水予報発表文例	⑨-5
4.	様式4-3号	猪名川洪水予報発表文例	⑨-9
5.	様式4-4号	淀川洪水予報（臨時）発表文例	⑨-11
6.	様式4-5号	大和川下流洪水予報（臨時）発表文例	⑨-13
7.	様式4-6号	猪名川洪水予報（臨時）発表文例	⑨-15
8.	様式6号	淀川水防警報・情報発表文	⑨-17
9.	様式7号	大和川・石川水防警報・情報発表文	⑨-18
10.	様式8号	猪名川水防警報発表文	⑨-19
11.	様式9号	大阪府知事指定水位周知河川の氾濫警戒情報文	⑨-20
12.	様式9-1号	大阪府知事指定水位周知河川の氾濫危険情報文	⑨-21
13.	様式9-2号	大阪府知事指定水位周知河川の氾濫発生情報文	⑨-22
14.	様式9-3号	大阪府知事指定水位周知海岸の高潮氾濫発生情報文	⑨-23
15.	様式9-4号	大阪府知事指定水位周知海岸の高潮氾濫発生情報解除文	⑨-25
16.	様式10号	大阪府知事指定水防警報河川の水防警報発表文	⑨-27
17.	様式10-1号	大阪府知事指定水防警報海岸等の水防警報発表文（泉北海岸、泉南海岸）	⑨-28
18.	様式10-2号	大阪府知事指定水防警報海岸等の水防警報発表文（泉北海岸）	⑨-29
19.	様式10-3号	大阪府知事指定水防警報海岸等の水防警報発表文（泉南海岸）	⑨-30
20.	様式11-1号	〇〇〇ダム洪水警戒体制の通知	⑨-31
21.	様式11-2号	〇〇〇ダム放流量増加による急激な河川水位上昇の通知	⑨-32
22.	様式11-3号	〇〇〇ダム洪水量到達の情報	⑨-33
23.	様式11-4号	〇〇〇ダム【重要通知 緊急放流（非常用洪水き吐越流）3時間前】	⑨-34
24.	様式11-5号	〇〇〇ダム【重要通知 緊急放流（非常用洪水吐き越流）1時間前】	⑨-35
25.	様式11-6号	〇〇〇ダム【重要通知 緊急放流（非常用洪水吐き越流）開始】	⑨-36
26.	様式11-7号	〇〇〇ダム 緊急放流（非常用洪水吐き越流）終了の情報	⑨-37
27.	様式11-8号	〇〇〇ダム洪水警戒体制解除の情報	⑨-38
28.	様式11-9号	〇〇〇ダム事前放流開始の通知	⑨-39
29.	様式11-10号	〇〇〇ダム常用洪水吐き越流開始の通知	⑨-40
30.	様式12-1号	水防実施状況報告書	⑨-41
31.	様式12-2号	水防実施状況報告書（図形式）	⑨-42
32.	様式12-3号	大阪府水防実施状況報告書	⑨-43
33.	様式13号	身分証票	⑨-45
34.	様式14号	公用負担権限証明書	⑨-46
35.	様式15号	公用負担証	⑨-46

平成30年 台風第21号に関する大阪府気象情報 第5号（発表）

平成 30 年 09 月 04 日 11 時 33 分 大阪管区気象台発表

（見出し）

非常に強い台風第21号は、4日昼過ぎに大阪府へ最も接近する見込みです。台風の接近に伴い、雨や風が急激に強まるでしょう。暴風、高潮、土砂災害に厳重に警戒し、浸水害、河川の増水や氾濫、高波に警戒してください。

（本文）

非常に強い台風第21号は、4日10時には室戸岬の南約60キロにあって、1時間におよそ45キロの速さで北北東へ進んでいます。

中心の気圧は945ヘクトパスカル、中心付近の最大風速は45メートル、最大瞬間風速は60メートルで、中心の南東側190キロ以内と北西側90キロ以内では風速25メートル以上の暴風となっています。

台風は速度を速めながら北北東に進み、4日昼過ぎに大阪府へ最も接近する見込みです。

台風の北上に伴い、大阪府には暖かく湿った空気が流れ込んでいるため、大気の状態が非常に不安定となっています。

〔雨の予想〕

大阪府では、4日夜のはじめ頃にかけて、局地的に雷を伴って激しい雨が降る見込みです。特に、4日昼過ぎから夕方にかけて、非常に激しい雨となるおそれがあります。

4日に予想される1時間降水量は、多い所で、

70ミリ

5日12時までに予想される24時間降水量は、多い所で、

250ミリ

〔風と波の予想〕

大阪府では、4日夕方にかけて暴風となる見込みです。特に、4日昼過ぎから夕方にかけては猛烈な風が吹き、海上はしけるでしょう。

4日に予想される最大風速（最大瞬間風速）は、

陸上 35メートル（50メートル）

海上 40メートル（55メートル）

4日に予想される波の高さ（ピーク）は、

4メートル

〔高潮の予想〕

大阪府の沿岸地域の海岸や河口付近では、4日昼過ぎから夜遅くにかけて高潮のおそれがあります。特に、4日昼過ぎから夜のはじめ頃にかけて厳重な警戒が必要です。

台風の接近と共に急激に潮位が上昇し、過去最高の潮位に匹敵する記録的な高潮となるおそれがあります。

〔防災事項〕

暴風、高潮、土砂災害に厳重に警戒してください。

浸水害、河川の増水や氾濫、高波に警戒してください。

竜巻などの激しい突風や落雷に注意してください。

発達した積乱雲の近づく兆しがある場合には、建物内に移動するなど、安全確保に努めてください。

台風接近時には、雨や風が急激に強まるため身動きがとれず、台風通過後も交通障害などのおそれがあります。

不要不急の活動は極力控え、台風が接近する前の早めの避難を心がけてください。

[お知らせ]

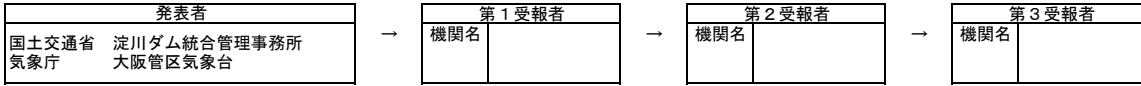
平成30年6月18日の大阪府北部の地震に伴い、揺れの大きかった地域の大雨警報・注意報は、通常基準より引き下げた運用となっています。

[補足事項]

最新の台風情報や、気象台の発表する警報、注意報、竜巻注意情報、気象情報などに留意してください。

次号は、4日17時頃に発表する予定です。

付図 3



正規

よどがわ
淀川氾濫注意情報

淀川洪水予報第〇号
洪水注意報(発表)
令和〇年〇月〇日〇時〇分
よどがわ とうごつかんりしむしょ おおさか管区きしょうたい
淀川ダム統合管理事務所・大阪管区気象台 共同発表

(見出し)

【警戒レベル2相当情報[洪水]】淀川では、氾濫注意水位に到達し、今後、水位はさらに上昇する見込み

(主 文)

【警戒レベル2相当】淀川の枚方水位観測所(枚方市)では、「氾濫注意水位」に到達し、今後、水位はさらに上昇する見込みです。洪水に関する情報に注意してください。

(雨量)

所により1時間に50ミリの雨が降っています。
今後もこの雨は降り続く見込みです。

流域	12日08時50分～14日08時50分 までの流域平均雨量	14日08時50分～14日11時50分 までの流域平均雨量の見込み
淀川流域	100ミリ	20ミリ

(水位)

淀川の水位観測所における水位は次のとおりと見込まれます。

観測所名	水位危険度		レベル1	レベル2	レベル3	レベル4
	水位(m)		水防団 待機	氾濫 注意	避難 判断	氾濫 危険
枚方 水位観測所 (枚方市)	14日08時50分の状況	4.50 -				
	14日09時50分の予測	4.60 -				
	14日10時50分の予測	4.70 -				
	14日11時50分の予測	4.80 -				
	14日12時50分の予測	4.90 -				
	14日13時50分の予測	5.00 -				
	14日14時50分の予測	5.10 -				

予測時間が長くなるほど不確実性が高まります。予測水位の値は今後変わることもあるため、今後も最新の発表をご確認ください。水位のグラフは各水位間を按分したものです。水位危険度レベル4については、「氾濫危険水位」と「氾濫する可能性のある水位」を按分しています。堤防の決壊等により「氾濫する可能性のある水位」に到達する前に氾濫することもあるため、この水位は避難行動開始の目安ではありません。

(注意事項)

(参考資料)

(単位:水位(m))

観測所名	枚方 水位観測所		
	枚方市		
レベル4水位 氾濫危険水位※	5.50		
レベル3水位 避難判断水位※	5.40		
レベル2水位 氾濫注意水位	4.50		
レベル1水位 水防団待機水位	2.70		
受け持ち区間	淀川 左岸 桂川、宇治川、木津川三川の合流点から海まで 右岸 桂川、宇治川、木津川三川の合流点から海まで		
氾濫が発生した場合の浸水想定区域	大阪府高槻市 大阪府摂津市 大阪府三島郡島本町 大阪府大阪市 大阪府守口市 大阪府枚方市 大阪府寝屋川市 大阪府吹田市 大阪府茨木市 大阪府大東市 大阪府門真市 大阪府東大阪市 大阪府豊中市 大島町3丁目の一部 京都府乙訓郡大山崎町 京都府八幡市 橋本地区		

※避難判断水位、氾濫危険水位：水位観測所受け持ち区間内の第1位危険箇所の

避難判断水位・氾濫危険水位を水位観測所に換算した水位です。

水位危険度レベル	水位	求める行動の段階
レベル5	氾濫の発生以降	氾濫水への警戒を求める段階
レベル4	氾濫危険水位から氾濫発生まで	いつ氾濫してもおかしくない状態 避難等の氾濫発生に対する対応を求める段階
レベル3	避難判断水位から氾濫危険水位まで	避難準備などの氾濫発生に対する警戒を求める段階
レベル2	氾濫注意水位から避難判断水位まで	氾濫の発生に対する注意を求める段階
レベル1	水防団待機水位から氾濫注意水位まで	水防団が体制を整える段階

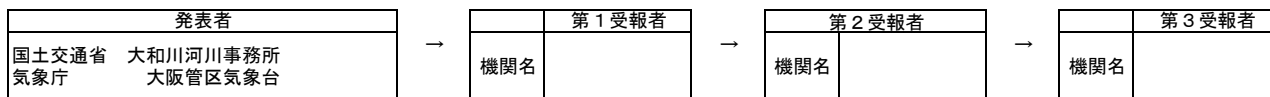
「雨量」「水位」等の情報は、下記のサイトからもご覧いただけます。

川の防災情報 水害リスクライン 気象庁ホームページ	パソコンから	携帯電話から
	https://www.river.go.jp/ https://frl.river.go.jp/ https://www.jma.go.jp/	

問い合わせ先

水位関係：国土交通省 淀川ダム統合管理事務所 防災情報課 電話：072-856-3131（内線）281
 気象関係：気象庁 大阪管区气象台 気象防災部 電話：06-6949-6303

付図3



正規

やまとがわかりゅう
大和川下流氾濫警戒情報

大和川下流洪水予報第〇号
洪水警報（発表）
令和〇年〇月〇日〇時〇分
やまとがわかせんじむしょ おおさかかんくきしやうだい
大和川河川事務所・大阪管区気象台 共同発表

（見出し）

【警戒レベル3相当情報[洪水]】大和川下流では、避難判断水位に到達し、今後、
氾濫危険水位に到達する見込み

（主 文）

【警戒レベル3相当】これは、高齢者等避難の発令の目安です。大和川の柏原水位観測所（藤井寺市）では、「避難判断水位」に到達しました。今後、「氾濫危険水位」に到達する見込みで、避難指示の発令の目安である警戒レベル4相当となる可能性があります。大和川では堤防決壊等による氾濫のおそれがあり、大阪市、堺市、八尾市、松原市、藤井寺市、柏原市では浸水するおそれがあります。市町村からの避難情報に十分注意するとともに、適切な防災行動をとってください。

（雨量）

ところにより1時間に50ミリの雨が降っています。
この雨は今後一層強まるでしょう。

流域	1日09時50分～3日09時50分までの流域平均雨量	3日09時50分～3日12時50分までの流域平均雨量の見込み
大和川下流域	190ミリ	200ミリ

（水位）

大和川下流の水位観測所における水位は次のとおりと見込まれます。

観測所名	水位危険度		レベル1	レベル2	レベル3	レベル4
	水位(m)		水防団待機	氾濫注意	避難判断	氾濫危険
柏原 水位観測所 (藤井寺市)	3日09時50分の状況	4.55↑				
	3日10時40分の予測	4.90-				
	3日11時40分の予測	5.20-				
	3日12時40分の予測	4.90-				
	3日13時40分の予測	5.20-				
	3日14時40分の予測	5.20-				
	3日15時40分の予測	5.50-				

予測時間が長くなるほど不確実性が高まります。予測水位の値は今後変わることもあるため、今後も最新の発表をご確認ください。
水位のグラフは各水位間を按分したものです。
水位危険度レベル4は、「氾濫危険水位」と「氾濫する可能性のある水位」を按分しています。堤防の決壊等により「氾濫する可能性のある水位」に到達する前に氾濫することもあるため、この水位は避難行動開始の目安ではありません。

（注意事項）

観測所名	柏原水位観測所		
	藤井寺市		
レベル4水位 氾濫危険水位※	5.10		
レベル3水位 避難判断水位※	4.50		
レベル2水位 氾濫注意水位	3.20		
レベル1水位 水防団待機水位	1.50		
受け持ち区間	大和川		
	左岸 奈良県・大阪府県境 から 海まで		
	右岸 奈良県・大阪府県境 から 海まで		
氾濫が発生した場合 の浸水想定区域	<p>大阪府大阪市天王寺区、 大阪府大阪市浪速区、 大阪府大阪市東成区、 大阪府大阪市生野区、 大阪府大阪市城東区、 大阪府大阪市阿倍野区、 大阪府大阪市住吉区、 大阪府大阪市東住吉区、 大阪府大阪市西成区、 大阪府大阪市住之江区、 大阪府大阪市平野区、 大阪府大阪市中央区、 大阪府堺市堺区、 大阪府堺市西区、 大阪府堺市北区、 大阪府八尾市相生町、青山 町、曙川東、曙町、明美 町、旭ヶ丘、 大阪府八尾市跡部北の町、 跡部本町、跡部南の町、植 松町、老原、 大阪府八尾市太田、太田新 町、刑部、大字刑部、恩智 北町、 大阪府八尾市恩智中町、恩 智南町、垣内、柏村町、春 日町、上尾町、 大阪府八尾市上之島町北、 上之島町南、亀井町、萱振 町、北亀井町、 大阪府八尾市北木の本、北 久宝寺、北本町、木の本、 大字木本、 大阪府八尾市久宝寺、教興 寺、空港、光南町、郡川、 大阪府八尾市小阪合町、桜 ヶ丘、志紀町、志紀町西、 志紀町南、 大阪府八尾市渋川町、清水 町、神宮寺、神武町、末広 町、荘内町、 大阪府八尾市太子堂、田井 中、高町、高美町、高安町 北、高安町南、 大阪府八尾市竹淵、竹淵 西、竹淵東、天王寺屋、中 田、永畑町、 大阪府八尾市西木の本、西 久宝寺、西高安町、西弓 削、沼、服部川、 大阪府八尾市光町、東老 原、東久宝寺、東太子、東 本町、東町、 大阪府八尾市東山本新町、 東山本町、東弓削、大字東 弓削、 大阪府八尾市福栄町、福万 寺町、福万寺町北、福万寺 町南、二俣、</p>		

大阪府八尾市大字二俣、本町、松山町、緑ヶ丘、南植松町、
大阪府八尾市南亀井町、南木の本、南久宝寺、南小阪合町、
大阪府八尾市南太子堂、南本町、都塚、大字都塚、八尾木、
大阪府八尾市大字八尾木、八尾木北、八尾木東、安中町、
大阪府八尾市山本高安町、山本町、山本町北、山本町南、弓削町、
大阪府八尾市弓削町南、陽光園、龍華町、若草町、若林町、
大阪府松原市天美我堂、天美北、天美西、天美東、天美南、
大阪府松原市大堀、小川、北新町、一津屋、別所、
大阪府松原市三宅中、三宅西、三宅東、若林、
大阪府柏原市青谷、旭ヶ丘、安堂町、石川町、今町、円明町、大泉、
大阪府柏原市片山町、上市、河原町、清州、国分市場、国分西、
大阪府柏原市国分東条町、国分本町、大正、太平寺、高井田、
大阪府柏原市田辺、玉手町、堂島町、平野、古町、
大阪府柏原市法善寺、本郷、山ノ井町、
大阪府羽曳野市碓井、川向、誉田、島泉、
大阪府藤井寺市梅が園町、大井、川北、国府、古室、小山、小山新町、
大阪府藤井寺市小山藤の里町、小山藤美町、沢田、惣社、津堂、
大阪府藤井寺市道明寺、西大井、西古室、林、船橋町、北條町、
大阪府藤井寺市御舟町、
大阪府東大阪市足代、足代北、足代新町、足代南、荒川、池島町、
大阪府東大阪市永和、近江堂、大蓮北、大蓮東、大蓮南、柏田西、
大阪府東大阪市柏田東町、柏田本町、金岡、上小阪、川俣、
大阪府東大阪市岸田堂北町、岸田堂西、岸田堂南町、衣摺、源氏ヶ丘、
大阪府東大阪市小阪、寿町、小若江、三ノ瀬、新喜多、洪川町、
大阪府東大阪市下小阪、俊徳町、新池島町、新上小阪、太平寺、
大阪府東大阪市高井田、高井田中、高井田西、高井田本通、
大阪府東大阪市高井田元町、長栄寺、長堂、友井、中小阪、長瀬町、
大阪府東大阪市西堤西、西堤、西堤学園町、西堤楠町、西堤本通西、

	大阪府東大阪市西堤本通東、東上小阪、菱屋西、宝持、御厨、大阪府東大阪市御厨栄町、御厨中、御厨西ノ町、御厨南、森河内西、大阪府東大阪市森河内東、横沼町、吉松、若江西新町		
--	---	--	--

※避難判断水位、氾濫危険水位：水位観測所受け持ち区間内の第1位危険箇所の

避難判断水位・氾濫危険水位を水位観測所に換算した水位です。

水位危険度レベル	水位	求める行動の段階
レベル5	氾濫の発生以降	氾濫水への警戒を求める段階
レベル4	氾濫危険水位から氾濫発生まで	いつ氾濫してもおかしくない状態 避難等の氾濫発生に対する対応を求める段階
レベル3	避難判断水位から氾濫危険水位まで	避難準備などの氾濫発生に対する警戒を求める段階
レベル2	氾濫注意水位から避難判断水位まで	氾濫の発生に対する注意を求める段階
レベル1	水防団待機水位から氾濫注意水位まで	水防団が体制を整える段階

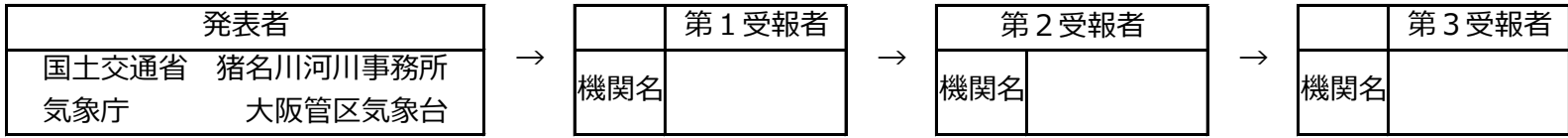
「雨量」「水位」等の情報は、下記のサイトからご覧いただけます。

	パソコンから	携帯電話から
川の防災情報 水害リスクライン 気象庁ホームページ	https://www.river.go.jp https://frl.river.go.jp https://www.jma.go.jp/	

問い合わせ先

水位関係：国土交通省 大和川河川事務所 調査課 電話：072-971-1381

気象関係：気象庁 大阪管区气象台 気象防災部 電話：06-6949-6303



正規

いながわ 猪名川氾濫注意情報

猪名川洪水予報第○号
洪水注意報（発表）
令和○年○月○日○時○分
いながわかせんじむしょ おおさかかんくきしょうだい
猪名川河川事務所・大阪管区气象台 共同発表

(見出し)

いながわ
**【警戒レベル2相当情報[洪水]】猪名川では、氾濫注意水位に到達し、
今後、水位はさらに上昇する見込み**

(主 文)

いながわ おおべ いけだし
【警戒レベル2相当】猪名川のいながわ小戸水位観測所（いけだし池田市）では、「氾濫注意水位」に到達し、今後、水位はさらに上昇する見込みです。洪水に関する情報に注意してください。

(雨量)

ところにより1時間に30ミリの雨が降っています。
この雨は今後一層強まるでしょう。

流域	11日09時40分～13日09時40分 までの流域平均雨量	13日09時40分～13日12時40分 までの流域平均雨量の見込み
猪名川流域	180ミリ	60ミリ

(水位)

猪名川の水位観測所における水位は次のとおりと見込まれます。

観測所名	水位危険度		レベル1	レベル2	レベル3	レベル4
	水位(m)		水防団 待機	氾濫 注意	避難 判断	氾濫 危険
小戸 水位観測所 (池田市)	13日09時40分の状況	2.80 ↑				
	13日10時40分の予測	3.00 -				
	13日11時40分の予測	3.20 -				
	13日12時40分の予測	3.20 -				
	13日13時40分の予測	3.00 -				
	13日14時40分の予測	3.20 -				
	13日15時40分の予測	3.30 -				

予測時間が長くなるほど不確実性が高まります。予測水位の値は今後変わることもあるため、今後も最新の発表をご確認ください。

水位のグラフは各水位間を按分したものです。

水位危険度レベル4は、「氾濫危険水位」と「氾濫する可能性のある水位」を按分しています。堤防の決壊等により「氾濫する可能性のある水位」に到達する前に氾濫することもあるため、この水位は避難行動開始の目安ではありません。

(注意事項)

(参考資料)

(単位:水位(m))

観測所名	小戸水位観測所	
	池田市	
レベル4水位 氾濫危険水位※	4.00	
レベル3水位 避難判断水位※	3.40	
レベル2水位 氾濫注意水位	2.50	
レベル1水位 水防団待機水位	1.00	
受け持ち区間	猪名川 左岸 大阪府池田市古江町69番地 先から神崎川合流点まで 右岸 兵庫県川西市滝山字上ノ宮9 番地先から神崎川合流点まで 藻川	
	左岸 猪名川からの分派点から猪名 川合流点まで	
氾濫が発生した場合の浸水想定区域	大阪府豊中市稲津町、今在家地区、 上津島地区、利倉東地区、服部寿 町、服部西町、服部南町、利倉西地 区、庄内幸町、庄内栄町、庄内西 町、庄内東町、名神口地区、野田 町、原田中地区、原田南地区、日出 町、穂積地区、三国地区、曾根南町 大阪府池田市東山町、古江町、中川 原町、木部町、室町、桃園地区、姫 室町、呉服町、満寿美町、宇保町、 神田地区、豊島南地区、ダイハツ 町、八王寺地区、天神地区、豊島北 地区、井口堂地区、荘園地区、住吉 兵庫県尼崎市全域 兵庫県伊丹市下河原地区、中村地 区、桑津地区、森本地区、口酒井地 区、岩屋地区、小坂田地区(空港敷 地)、北伊丹地区、北園地区、北河 原地区、北本町地区、藤ノ木地区、 東有岡地区 兵庫県川西市出在家町、絹延町、南 花屋敷地区、栄根地区、小戸地区、 加茂地区、下加茂地区	

※避難判断水位、氾濫危険水位：水位観測所受け持ち区間内の第1位危険箇所の
避難判断水位・氾濫危険水位を水位観測所に換算した水位です。

水位危険度レベル	水位	求める行動の段階
レベル5	氾濫の発生以降	氾濫水への警戒を求める段階
レベル4	氾濫危険水位から氾濫発生まで	いつ氾濫してもおかしくない状態 避難等の氾濫発生に対する対応を求める段階
レベル3	避難判断水位から氾濫危険水位まで	避難準備などの氾濫発生に対する警戒を求める段階
レベル2	氾濫注意水位から避難判断水位まで	氾濫の発生に対する注意を求める段階
レベル1	水防団待機水位から氾濫注意水位まで	水防団が体制を整える段階

「雨量」「水位」等の情報は、下記のサイトからもご覧いただけます。

川の防災情報 水害リスクライン 気象庁ホームページ	パソコンから	携帯電話から
	http://www.river.go.jp https://frl.river.go.jp https://www.jma.go.jp/	

問い合わせ先

水位関係：国土交通省 猪名川河川事務所 工務課 電話：072-751-1111(代表)、1986(直通)

気象関係：気象庁 大阪管区气象台 気象防災部 電話：06-6949-6303

「〇県の大雨は峠を越えたが、河川の増水、氾濫はこれから」

〇県の大雨は峠を越え、大雨特別警報は警報に切り替わりますが、{〇川の洪水はこれからも警戒が必要です / 〇県、〇県などに降った大雨による洪水が、これから〇川の下流に到達します}。天候が回復しても、氾濫が発生するおそれがあるため、洪水への一層の警戒が必要です。

■ ^{よどがわ}淀川 では、**氾濫危険情報(警戒レベル4相当情報)** を発表中です。

(最高水位となる時間帯)

淀川では、今後も水位上昇が継続し、〇川ではこれから〇時間後に、〇川では〇～〇時間後に最高水位に到達する見込み。

(最高水位の見込み)

上流域に降った雨は、〇〇年の洪水に匹敵する〇〇(mm/〇日)を観測していることから、氾濫危険水位に到達するおそれあり。

淀川 の 枚方 水位観測所(大阪府枚方市)では、水位が上昇中であり、当分の間、氾濫危険水位を超える水位が続く見込み。氾濫のおそれあり。

河川名	水位観測所	水位状況	最高水位予想時間	今後の見込み
^{よどがわ} 淀川	^{ひらかた} 枚方 ^{おおさかふ、ひらかた} (大阪府枚方市)	氾濫危険水位超過	〇日 〇～〇時頃 (〇～〇時間後)	水位上昇中

発表中の指定河川洪水予報は下記のサイトからご覧いただけます。

川の防災情報 <https://www.river.go.jp>

水害リスクライン <https://frl.river.go.jp>

気象庁HP <https://www.jma.go.jp/>

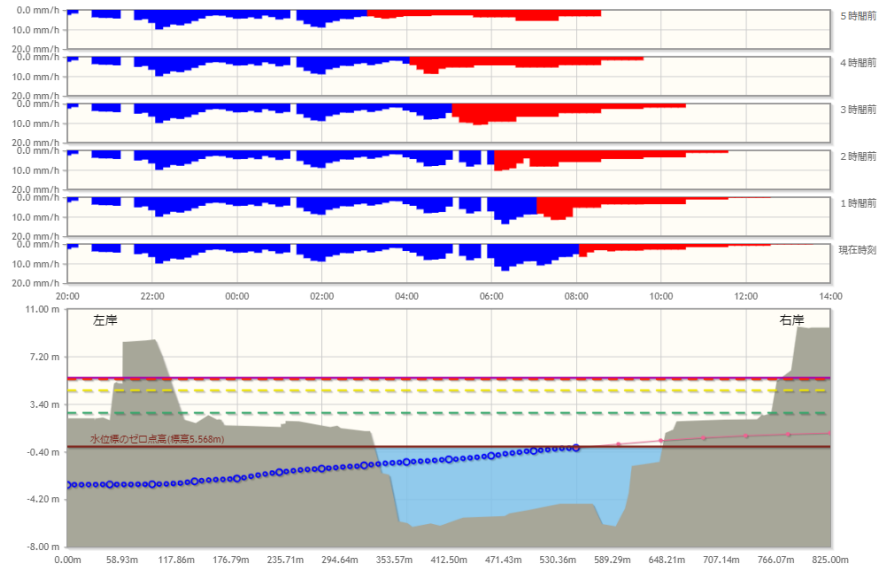
問い合わせ先

水位関係：国土交通省 淀川ダム統合管理事務所防災情報課 電話：072-856-3131（内線）281

気象関係：気象庁 大阪管区气象台気象防災部 電話：06-6949-6303

(参考資料)

水位観測所名	枚方
氾濫危険水位(m)	5.5
避難判断水位(m)	5.4
氾濫注意水位(m)	4.5
水防団待機水位(m)	2.7
㊦ ゼロ点高(標高m)	5.568
表示モード：●読み値表示 ○標高表示	
時刻	水位(m)
07:50	-0.13 ↑
現況 08:00	-0.10 ↑
予測 09:00	0.20 ↑
予測 10:00	0.49 ↑
予測 11:00	0.71 ↑
予測 12:00	0.88 ↑
予測 13:00	1.00 ↑
予測 14:00	1.09 ↑



枚方水位観測所(大阪府枚方市)

「大雨特別警報は警報に切り替えたが、河川の増水、氾濫はこれから」

大阪府の大雨特別警報は警報に切り替えましたが、[大和川下流の洪水はこれからも警戒が必要です / 大阪府、奈良県に降った大雨による洪水が、これから大和川下流に到達します]。天候が回復しても、氾濫が発生するおそれがあるため、洪水への一層の警戒が必要です。

■ やまとがわりゅう **大和川下流** では、 **氾濫警戒情報(警戒レベル3相当情報) を発表中です。**

大和川下流の柏原 水位観測所(藤井寺市)では、水位が上昇しており、今後、氾濫危険水位を超過する見込み。

河川名	水位観測所	水位状況	今後の見込み
<small>やまとがわりゅう</small> 大和川下流	<small>かしわら ふじいでらし</small> 柏原 (藤井寺市)	氾濫危険水位に到達する見込み	水位上昇中。氾濫危険水位到達見込み

発表中の指定河川洪水予報は下記のサイトからご覧いただけます。

川の防災情報 <https://www.river.go.jp>

水害リスクライン <https://frrl.river.go.jp>

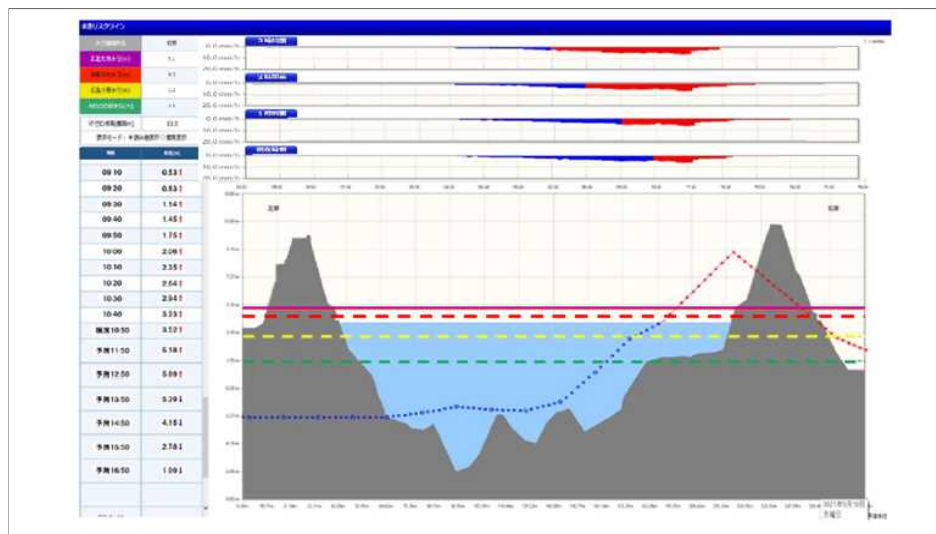
気象庁ホームページ <https://www.jma.go.jp/>

問い合わせ先

水位関係：国土交通省 大和川河川事務所 流域治水課 tel:072-971-1381

気象関係：気象庁 大阪管区气象台 気象防災部 tel:06-6949-6303

(参考資料)



柏原水位観測所(藤井寺市)

「大阪府の大雨は峠を越えたが、河川の増水、氾濫はこれから」

大阪府の大雨は峠を越え、大雨特別警報は警報に切り替わりますが、[猪名川の洪水はこれからも警戒が必要です / 大阪府、兵庫県などに降った大雨による洪水が、これから猪名川の下流に到達します]。天候が回復しても、氾濫が発生するおそれがあるため、洪水への一層の警戒が必要です。

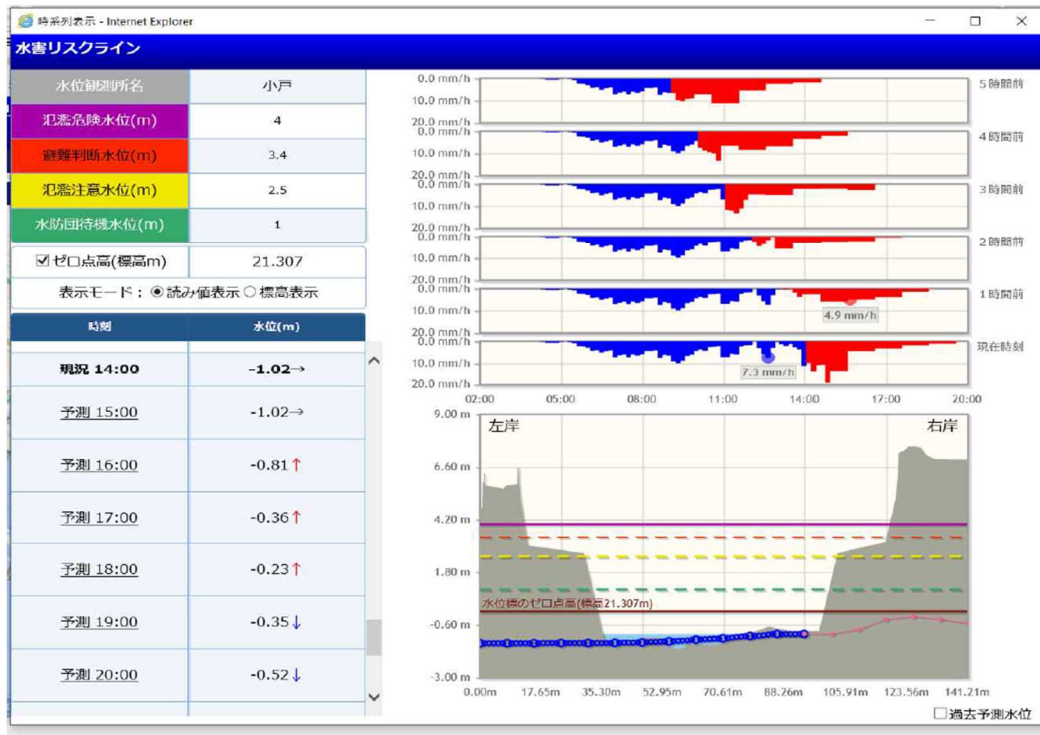
■ ^{いながわ}猪名川 では、**氾濫発生情報(警戒レベル5相当情報)** を発表中です。

河川名	水位観測所	水位状況	今後の見込み
^{いながわ} 猪名川	^{おおい} 小戸 <small>(大阪府池田市)</small>	氾濫発生中	浸水範囲の拡大に注意

発表中の指定河川洪水予報は下記のサイトからご覧いただけます。
川の防災情報 <https://www.river.go.jp>
水害リスクライン <https://fsl.river.go.jp>
気象庁HP <https://www.jma.go.jp/>

問い合わせ先
水位関係：国土交通省 猪名川河川事務所 工務課 電話：072-751-1111(代表)、1986(直通)
気象関係：気象庁 大阪管区气象台 気象防災部 電話：06-6949-6303

(参考資料)



小戸 観測所(池田市)

水防警報（出動）

発令河川	基準水位観測所	発表番号
淀川	枚方水位観測所	第3号

平成29年07月07日10時00分

国土交通省 淀川河川事務所発表

【現況】

淀川の枚方水位観測所（枚方市）の水位は、7日10時00分現在4.47mです。

淀川の枚方水位観測所（枚方市）の水位は、水防団待機水位を超え、上昇しています。

淀川の枚方水位観測所（枚方市）の水位は、氾濫注意水位を上回る見込みです。

【発表】

水防機関は出動してください。

淀川河川事務所の水防警報発令状況				
基準水位観測所/情報種別	待機	準備	出動	解除
加茂			○	
桂			○	
枚方			○	
向島			○	

(参考)

淀川 枚方水位観測所（枚方市）

（受け持ち区間は 淀川左岸：京都府界から海まで、右岸：京都府界から海まで）

問い合わせ先

国土交通省 淀川河川事務所 電話：072-843-2861（内線）500

(参考)

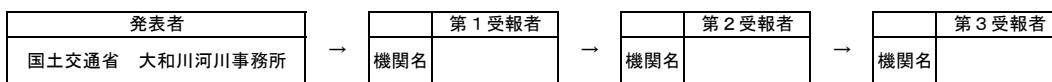
枚方【大阪府枚方市】

計画高水位 : 6.36m
 氾濫危険水位 : 5.50m
 避難判断水位 : 5.40m
 氾濫注意水位 : 4.50m
 水防団待機水位 : 2.70m

(参考)

「雨量」「水位」等の情報は、下記のサイトからもご覧いただけます。

川の防災情報	パソコンから	携帯電話から
	http://www.river.go.jp/	http://i.river.go.jp/



正規

水防警報（待機・準備・出動・解除）

発令河川	基準水位観測所	発表番号
大和川 石川 曾我川 佐保川	柏原 板東 番条 保田	第 号
平成 年 月 日 時 分	国土交通省 大和川河川事務所	

（現 況）

〔
大和川
佐保川
曾我川
〕
の
〔
柏原水位観測所（藤井寺市）
板東水位観測所（大和郡山市）
番条観測所（大和郡山市）
保田観測所（川西町）
〕
の水位は、

日 時 分現在 mです。

今後水位は、
 〔
はん濫危険水位
避難判断水位
はん濫注意水位
水防団待機水位
〕
〔
を上回る
程度の
を下回る
〕
の見込みです。

（被災状況）

（発 表）

〔
第1段階 水防機関は待機してください。
第2段階 水防機関は準備してください。
第3段階 水防機関は出動してください。
第4段階 水防警報を解除します。
〕

（特 記）

大和川河川事務所の水防警報発令状況				
基準水位観測所/情報種別	待機	準備	出動	解除
番条観測所				
保田観測所				
板東観測所				
柏原観測所				

（参考資料）

「雨量」「水位」等の情報は、下記のサイトからご覧いただけます。

川の防災情報	パソコンから	携帯電話から
	http://www.river.go.jp/	http://i.river.go.jp/

問い合わせ先
国土交通省 大和川河川事務所調査課

電話：072-971-1381

水防警報（待機）

発令河川	基準水位観測所	発表番号
猪名川	小戸水位観測所	第1号

平成26年08月09日09時10分

国土交通省 猪名川河川事務所発表

【現況】

猪名川の小戸水位観測所（池田市）の水位は、9日09時00分現在1.05mです。

【発表】

水防機関は待機してください。

猪名川河川事務所の水防警報発令状況				
基準水位観測所/情報種別	待機	準備	出勤	解除
小戸	○			

(参考)

猪名川 小戸水位観測所（池田市）

（受け持ち区間は 猪名川左岸：池田市古江町69番地先から神崎川への合流点まで、右岸：川西市滝山字上ノ宮9番地先から神崎川への合流点まで
藻川左岸：猪名川からの分派点から猪名川への合流点まで）

問い合わせ先

国土交通省 猪名川河川事務所 管理課 電話：072-751-1111（内線）351

(参考)

「雨量」「水位」等の情報は、下記のサイトからもご覧いただけます。

川の防災情報	パソコンから	携帯電話から
	http://www.river.go.jp/	http://i.river.go.jp/

○○川 氾濫警戒情報

【警戒レベル3相当】

令和 年 月 日 時 分
大阪府 長発表

(主文)
○○川 (△△市■■~▽▽)は、
時分に、●● 観測所(△△市□□)で、市町村が発表する高齢者等避難
の参考となる水位である避難判断水位 mに達しました。
●● 観測所の水位があと m上昇すると、○○川 での氾濫危険水位
(特別警戒水位)に達し、河川から氾濫するおそれがあります。
引き続き、降雨情報、水位情報及び市町村からの避難情報に注意してください。

(参考) [単位:m]

河川名		
観測所		
位置	市町村・住民に求める行動	
レベル4水位 氾濫危険水位(特別警戒水位)	全員避難 (避難指示の市町村発令の目安)	
レベル3水位 避難判断水位	避難に時間を要する人は避難 (高齢者等避難の市町村発令の目安)	
レベル2水位 氾濫注意水位(警戒水位)	災害に備え避難行動を確認	
レベル1水位 水防団待機水位(通報水位)		

連絡先【コメント】	送信者名	受信者名	確認時刻
TEL: 防FAX: FAX: : :			
TEL: 防FAX: FAX: : :			
TEL: 防FAX: FAX: : :			
TEL: 防FAX: FAX: : :			
TEL: 防FAX: FAX: : :			
TEL: 防FAX: FAX: : :			
TEL: 防FAX: FAX: : :			
TEL: 防FAX: FAX: : :			
TEL: 防FAX: FAX: : :			
TEL: 防FAX: FAX: : :			
TEL: 防FAX: FAX: : :			
TEL: 防FAX: FAX: : :			
TEL: 防FAX: FAX: : :			
TEL: 防FAX: FAX: : :			
TEL: 防FAX: FAX: : :			
TEL: 防FAX: FAX: : :			
TEL: 防FAX: FAX: : :			
TEL: 防FAX: FAX: : :			
TEL: 防FAX: FAX: : :			
TEL: 防FAX: FAX: : :			
TEL: 防FAX: FAX: : :			
TEL: 防FAX: FAX: : :			
TEL: 防FAX: FAX: : :			
TEL: 防FAX: FAX: : :			

着信後、すみやかに受信確認報告を行ってください。尚、連絡欄に記載ある場合は、そちらに受信確認を行ってください。

〇〇川 氾濫危険情報

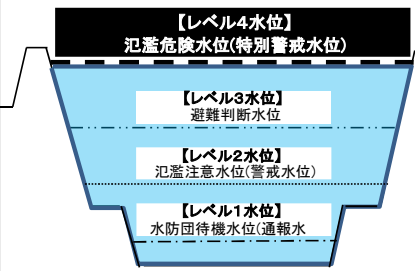
【警戒レベル4相当】

令和 年 月 日 時 分
大阪府 長発表

(主文)
〇〇川 (△△市■□~▽▽)は、
時分に、●● 観測所(△△市□□)で、市町村が発表する避難指示
の参考となる水位である氾濫危険水位(特別警戒水位) mに達しました。
〇〇川 では、河川が増水し氾濫するおそれがありますので各自十分安全確保を図るとともに、
市町村からの避難情報、河川周辺の状況に十分注意してください。

(参考) [単位:m]

河川名	
観測所	
位置	市町村・住民に求める行動
レベル4水位 氾濫危険水位(特別警戒水位)	全員避難 (避難指示の市町村発令の目安)
レベル3水位 避難判断水位	避難に時間を要する人は避難 (高齢者等避難の市町村発令の目安)
レベル2水位 氾濫注意水位(警戒水位)	災害に備え避難行動を確認
レベル1水位 水防団待機水位(通報水位)	



連絡先 [コメント]		送信者名	受信者名	確認時刻
TEL:	防FAX:	FAX:		
TEL:	防FAX:	FAX:		
TEL:	防FAX:	FAX:		
TEL:	防FAX:	FAX:		
TEL:	防FAX:	FAX:		
TEL:	防FAX:	FAX:		
TEL:	防FAX:	FAX:		
TEL:	防FAX:	FAX:		
TEL:	防FAX:	FAX:		
TEL:	防FAX:	FAX:		
TEL:	防FAX:	FAX:		
TEL:	防FAX:	FAX:		
TEL:	防FAX:	FAX:		
TEL:	防FAX:	FAX:		
TEL:	防FAX:	FAX:		
TEL:	防FAX:	FAX:		
TEL:	防FAX:	FAX:		
TEL:	防FAX:	FAX:		
TEL:	防FAX:	FAX:		

着信後、すみやかに受信確認報告を行ってください。尚、連絡欄に記載ある場合は、そちらに受信確認を行ってください。

〇〇川 氾濫発生情報

令和 年 月 日 時 分 発
大阪府〇〇〇土木事務所長

【警戒レベル5相当】

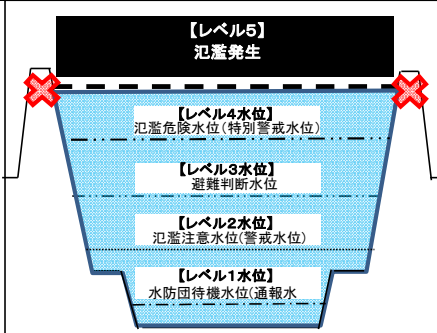
(主文)

〇〇川では、△△市■附近において、(堤防決壊による)氾濫が発生しました。
直ちに、市町村からの避難情報を確認するとともに、各自安全確保を図るなど、適切な防災行動をとって下さい。

(参考)

河川名	〇〇川
観測所	●●橋
位置	〇〇市■ 市町村・住民に求める行動
レベル5水位 氾濫発生以降	命を守る最善の行動
レベル4水位 氾濫危険水位(特別警戒水位)	全員避難 (避難指示の市町村発令の目安)
レベル3水位 避難判断水位	避難に時間を要する人は避難 (高齢者等避難の市町村発令の目安)
レベル2水位 氾濫注意水位(警戒水位)	災害に備え避難行動を確認
レベル1水位 水防団待機水位(通報水位)	

[単位:m]



連絡先 [コメント]			送信者名	受信者名	確認時刻
TEL:	防FAX:	FAX:			
TEL:	防FAX:	FAX:			
TEL:	防FAX:	FAX:			
TEL:	防FAX:	FAX:			
TEL:	防FAX:	FAX:			
TEL:	防FAX:	FAX:			
TEL:	防FAX:	FAX:			
TEL:	防FAX:	FAX:			
TEL:	防FAX:	FAX:			
TEL:	防FAX:	FAX:			
TEL:	防FAX:	FAX:			
TEL:	防FAX:	FAX:			
TEL:	防FAX:	FAX:			
TEL:	防FAX:	FAX:			
TEL:	防FAX:	FAX:			
TEL:	防FAX:	FAX:			
TEL:	防FAX:	FAX:			
TEL:	防FAX:	FAX:			
TEL:	防FAX:	FAX:			
TEL:	防FAX:	FAX:			
TEL:	防FAX:	FAX:			

着信後、すみやかに受信確認報告を行ってください。尚、連絡欄に記載ある場合は、そちらに受信確認を行ってください。

大阪湾沿岸

高潮氾濫発生情報

【警戒レベル5相当】

令和 年 月 日 時 分
大阪港湾局長 発表

○大阪湾沿岸(兵庫県界 ~ 和歌山県界)は、 時 分に、
大阪・淡輪観測所(港区築港3丁目の2天保山公園地先・泉南郡岬町淡輪地先)で、
高潮特別警戒水位(高潮氾濫危険水位)OP+3.5mに達しました。
高潮による災害が切迫した状況ですので、直ちに、各自安全確保を図り、適切な防災行動をとって下さい。

OR

○大阪湾沿岸では、△△市■■■付近において、高潮により氾濫が発生した可能性があります。直ちに、各自安全を図り、適切な防災行動をとって下さい。

*本情報受信後、受信確認のため、連絡先ごとに指定された方法で着信連絡をお願いします。

○FAXによる着信確認先:0725-21-7259 ○メールによる着信確認先: kowan-kikikanri@gbox.pref.osaka.lg.jp

○水防本部に着信確認を行う連絡先:06-6944-6167

連絡先 [コメント]	送信者名	受信者名	確認時刻
淀川右岸水防事務組合 総務課 TEL:06-6302-8721 防FAX:240-852-1 FAX:06-6302-0330	*****FAXで港湾局に着信確認をお願いします*****		
淀川左岸水防事務組合 TEL:072-841-2310 防FAX:851-8800 FAX:072-841-0741	*****FAXで港湾局に着信確認をお願いします*****		
大和川右岸水防事務組合 総務課 TEL:06-6694-0271 防FAX:853-8800 FAX:06-6694-5190	*****FAXで港湾局に着信確認をお願いします*****		
西大阪治水事務所 TEL:06-6541-7771 防FAX:320-8800 FAX:06-6541-9477	*****メールで港湾局に着信確認をお願いします*****		
寝屋川水系改修工営所 TEL:06-6962-7664 防FAX:321-8800 FAX:06-6969-6483	*****メールで港湾局に着信確認をお願いします*****		
鳳土木事務所 TEL:072-273-0123 防FAX:302-8810 FAX:072-271-8494	*****メールで港湾局に着信確認をお願いします*****		
岸和田土木事務所 TEL:072-439-3601 防FAX:303-8810 FAX:072-422-9705	*****メールで港湾局に着信確認をお願いします*****		
大阪府環境農林水産部農政室 整備課 TEL: 防FAX:200-8871 FAX:	*****メールで港湾局に着信確認をお願いします*****		
池田土木事務所 TEL:072-752-4111 防FAX:301-8810 FAX:072-753-6604	*****メールで港湾局に着信確認をお願いします*****		
茨木土木事務所 TEL:072-627-0653 防FAX:300-8810 FAX:072-625-8060	*****メールで港湾局に着信確認をお願いします*****		
陸上自衛隊 第3師団司令部第2部情報処理システム班 TEL:072-781-0021(内線3227) 防FAX:823-8800 FAX:	*****FAXで港湾局に着信確認をお願いします*****		
陸上自衛隊 第36普通科連隊第2科 TEL:072-782-0001(内線4021) 防FAX:824-8800 FAX:	*****FAXで港湾局に着信確認をお願いします*****		
陸上自衛隊 第37普通科連隊第2科 TEL:0725-41-0090(内線226) 防FAX:825-8800 FAX:	*****FAXで港湾局に着信確認をお願いします*****		
大阪市 建設局工務課 TEL:06-6615-6843 防FAX:500-31-236 FAX:06-6615-6846	*****メールで港湾局に着信確認をお願いします*****		
大阪市港湾局海務課(防災保安) TEL:06-6572-2691 防FAX: FAX:06-6572-4044	*****メールで港湾局に着信確認をお願いします*****		
大阪市 危機管理室 TEL:06-6208-7388 防FAX:500-2905,2906 FAX:06-6202-3776	*****メールで港湾局に着信確認をお願いします*****		
豊中市 基盤管理課 TEL:06-6858-2368 防FAX: FAX:06-6858-3446	*****メールで港湾局に着信確認をお願いします*****		
豊中市 危機管理課 TEL:06-6858-2683 防FAX:503-8800 FAX:06-6858-2667	*****メールで港湾局に着信確認をお願いします*****		
吹田市 下水道部管路保全室 TEL:06-6384-2073 防FAX:(A)-505-8800 FAX:06-6368-9903	*****メールで港湾局に着信確認をお願いします*****		
吹田市 危機管理室 TEL:06-6384-1753 防FAX:505-8800 FAX:06-6337-1753	*****メールで港湾局に着信確認をお願いします*****		
堺市 土木部 TEL:072-228-7416 防FAX:854-8840 FAX:072-228-3964	*****メールで港湾局に着信確認をお願いします*****		
堺市 危機管理室 TEL:072-228-7605 防FAX:501-8800 FAX:072-222-7339	*****メールで港湾局に着信確認をお願いします*****		
高石市 土木部 土木管理課 TEL:072-275-6413 防FAX: FAX:072-275-6482	*****メールで港湾局に着信確認をお願いします*****		
高石市 総務部 危機管理課 TEL:072-275-6245 防FAX:525-8800 FAX:072-267-3078	*****メールで港湾局に着信確認をお願いします*****		

着信後、すみやかに受信確認報告を行ってください。尚、連絡欄に記載ある場合は、そちらに受信確認を行ってください。

* 本情報受信後、受信確認のため、連絡先ごとに指定された方法で着信連絡をお願いします。

OFAXによる着信確認先:0725-21-7259 **○メールによる着信確認先: kowan-kikikanri@gbox.pref.osaka.lg.jp**

○水防本部に着信確認を行う連絡先:06-6944-6167

連絡先【コメント】	送信者名	受信者名	確認時刻
泉大津市 都市政策部 土木課 TEL: 0725-33-1131 防FAX: FAX: 0725-22-6040			*****メールで港湾局に着信確認をお願いします*****
泉大津市 総合政策部 危機管理課 TEL: 0725-33-1131 防FAX: 506-8800 FAX: 0725-21-0412			*****メールで港湾局に着信確認をお願いします*****
和泉市 道路河川室 TEL: 0725-99-8144 防FAX: FAX: 0725-43-4348			*****メールで港湾局に着信確認をお願いします*****
和泉市 危機管理担当 TEL: 0725-99-8104 防FAX: 519-8800 FAX: 0725-41-1944			*****メールで港湾局に着信確認をお願いします*****
忠岡町 産業まちづくり部 建設課 TEL: 0725-22-1122 防FAX: FAX: 0725-32-7805			*****メールで港湾局に着信確認をお願いします*****
忠岡町 町長公室 危機管理課 TEL: 0725-22-1122 防FAX: 536-8800 FAX: 0725-22-0364			*****メールで港湾局に着信確認をお願いします*****
岸和田市 産業政策課 TEL: 072-423-9618 防FAX: 502-2910 FAX: 072-423-6925			*****メールで港湾局に着信確認をお願いします*****
岸和田市 危機管理課 TEL: 072-423-9437 防FAX: 502-8800 FAX: 072-423-6933			*****メールで港湾局に着信確認をお願いします*****
貝塚市 下水道推進課 TEL: 072-433-7360 防FAX: FAX: 072-433-7183			*****メールで港湾局に着信確認をお願いします*****
貝塚市 危機管理課 TEL: 072-433-7392 防FAX: 8800 FAX: 072-432-2482			*****メールで港湾局に着信確認をお願いします*****
泉佐野市 上下水道局下水道整備課 維持管理係 TEL: 072-450-3404 防FAX: FAX: 072-450-2223			*****メールで港湾局に着信確認をお願いします*****
泉佐野市 市民協働部 危機管理課 危機管理係 TEL: 072-464-3720 防FAX: 513-5800 FAX: 072-464-6253			*****メールで港湾局に着信確認をお願いします*****
田尻町 事業部 土木下水道課 TEL: 072-466-5007 防FAX: 538-581 FAX: 072-466-5025			*****メールで港湾局に着信確認をお願いします*****
田尻町 総務部 危機管理課 TEL: 072-466-5009 防FAX: 538-8800 FAX: 072-466-8725			*****メールで港湾局に着信確認をお願いします*****
泉南市 都市整備部 道路課 TEL: 072-483-9971 防FAX: FAX: 072-485-1972			*****メールで港湾局に着信確認をお願いします*****
泉南市 総合政策部 危機管理課 TEL: 072-479-3601 防FAX: 528-8800 FAX: 072-483-0325			*****メールで港湾局に着信確認をお願いします*****
阪南市 事業部 土木管理室 TEL: 072-471-5678 防FAX: 532-3109 FAX: 072-471-5781			*****メールで港湾局に着信確認をお願いします*****
阪南市 市長公室 危機管理課 TEL: 072-471-5678 防FAX: 532-8800 FAX: 072-473-3504			*****メールで港湾局に着信確認をお願いします*****
岬町 都市整備部 土木下水道課 TEL: 072-492-2744 防FAX: FAX: 072-492-5814			*****メールで港湾局に着信確認をお願いします*****
岬町 まちづくり戦略室 危機管理担当 TEL: 072-492-2759 防FAX: 539-8800 FAX: 072-492-5911			*****メールで港湾局に着信確認をお願いします*****
大阪府環境農林水産部 水産課 TEL: 06-6210-9609 防FAX: FAX: 06-6210-9611			*****メールで港湾局に着信確認をお願いします*****
大阪府危機管理室 TEL: 4886/6021(時間外or警報時) 防FAX: 2208820 FAX: 06-6944-6654			***** 水防本部に電話で着信確認をお願いします*****
大阪管区气象台 TEL: 06-6949-6147 防FAX: FAX: 06-6941-1846			***** 水防本部に電話で着信確認をお願いします*****
大阪府警察本部 警備2課 TEL: 8-830-8985(時間内)8987(時間外) 防FAX: 830-8886 FAX:			***** 水防本部に電話で着信確認をお願いします*****
近畿地方整備局 河川部 TEL: 06-6942-4407 防FAX: FAX: 06-6942-1867			***** 水防本部に電話で着信確認をお願いします*****
近畿地方整備局 港湾空港部 TEL: 078-391-3101 防FAX: FAX: 078-325-8288			***** 水防本部に電話で着信確認をお願いします*****
大阪海上保安監部 TEL: 06-6571-0222 防FAX: 812-8800 FAX: 06-6571-0557			***** 水防本部に電話で着信確認をお願いします*****
堺海上保安署 TEL: 072-244-1771 防FAX: 813-5 FAX: 072-244-5049			***** 水防本部に電話で着信確認をお願いします*****
岸和田海上保安署 TEL: 072-422-3592 防FAX: 814-8800 FAX: 072-437-0444			***** 水防本部に電話で着信確認をお願いします*****
関西空港海上保安航空基地 TEL: 072-455-1236 防FAX: 815-8800 FAX: 072-455-1239			***** 水防本部に電話で着信確認をお願いします*****
水防本部 TEL: 06-6944-6167 防FAX: 220-8834 FAX:			***** 港湾局に電話で着信確認をお願いします*****
大阪港湾局 堺泉北建設管理課 TEL: 072-238-5241 防FAX: 240-383-8800 FAX: 072-229-3824			*****Web会議による着信確認をお願いします*****
大阪港湾局 阪南建設管理課 TEL: 072-439-5261 防FAX: 240-384-8800 FAX: 072-439-5263			*****Web会議による着信確認をお願いします*****

着信後、すみやかに受信確認報告を行ってください。尚、連絡欄に記載ある場合は、そちらに受信確認を行ってください。

問い合わせ先 : 大阪港湾局
(TEL:0725-21-7316 FAX:0725-21-7259 防FAX:322-8800)

大阪湾沿岸 高潮氾濫発生情報 解除

令和 年 月 日 時 分
大阪港湾局長 発表

大阪湾沿岸(兵庫県界 ~ 和歌山県界)は、 時 分に、
大阪・淡輪観測所(港区築港3丁目の2天保山公園地先・泉南郡岬町淡輪地先)で、
高潮特別警戒水位(高潮氾濫危険水位)OP+3.5mを下回りました。
周囲の状況確認などを行い、安全を確認してください。

* 本情報受信後、受信確認のため、連絡先ごとに指定された方法で着信連絡をお願いします。

OFAXによる着信確認先: 0725-21-7259 **Qメールによる着信確認先: kowan-kikikanri@gbox.pref.osaka.lg.jp**

Q水防本部に着信確認を行う連絡先: 06-6944-6167

連絡先 [コメント]	送信者名	受信者名	確認時刻
淀川右岸水防事務組合 総務課 TEL: 06-6302-8721 防FAX: 240-852-1 FAX: 06-6302-0330	[*****FAXで港湾局に着信確認をお願いします*****]		
淀川左岸水防事務組合 TEL: 072-841-2310 防FAX: 851-8800 FAX: 072-841-0741	[*****FAXで港湾局に着信確認をお願いします*****]		
大和川右岸水防事務組合 総務課 TEL: 06-6694-0271 防FAX: 853-8800 FAX: 06-6694-5190	[*****FAXで港湾局に着信確認をお願いします*****]		
西大阪治水事務所 TEL: 06-6541-7771 防FAX: 320-8800 FAX: 06-6541-9477	[*****メールで港湾局に着信確認をお願いします*****]		
寝屋川水系改修工営所 TEL: 06-6962-7664 防FAX: 321-8800 FAX: 06-6969-6483	[*****メールで港湾局に着信確認をお願いします*****]		
鳳土木事務所 TEL: 072-273-0123 防FAX: 302-8810 FAX: 072-271-8494	[*****メールで港湾局に着信確認をお願いします*****]		
岸和田土木事務所 TEL: 072-439-3601 防FAX: 303-8810 FAX: 072-422-9705	[*****メールで港湾局に着信確認をお願いします*****]		
大阪府環境農林水産部農政室 整備課 TEL: 防FAX: 200-8871 FAX:	[*****メールで港湾局に着信確認をお願いします*****]		
池田土木事務所 TEL: 072-752-4111 防FAX: 301-8810 FAX: 072-753-6604	[*****メールで港湾局に着信確認をお願いします*****]		
茨木土木事務所 TEL: 072-627-0653 防FAX: 300-8810 FAX: 072-625-8060	[*****メールで港湾局に着信確認をお願いします*****]		
陸上自衛隊 第3師団司令部第2部情報処理システム班 TEL: 072-781-0021(内線3227) 防FAX: 823-8800 FAX:	[*****FAXで港湾局に着信確認をお願いします*****]		
陸上自衛隊 第36普通科連隊第2科 TEL: 072-782-0001(内線4021) 防FAX: 824-8800 FAX:	[*****FAXで港湾局に着信確認をお願いします*****]		
陸上自衛隊 第37普通科連隊第2科 TEL: 0725-41-0090(内線226) 防FAX: 825-8800 FAX:	[*****FAXで港湾局に着信確認をお願いします*****]		
大阪市 建設局工務課 TEL: 06-6615-6843 防FAX: 500-31-236 FAX: 06-6615-6846	[*****メールで港湾局に着信確認をお願いします*****]		
大阪市港湾局海務課(防災保安) TEL: 06-6572-2691 防FAX: FAX: 06-6572-4044	[*****メールで港湾局に着信確認をお願いします*****]		
大阪市 危機管理室 TEL: 06-6208-7388 防FAX: 500-2905,2906 FAX: 06-6202-3776	[*****メールで港湾局に着信確認をお願いします*****]		
豊中市 基盤管理課 TEL: 06-6858-2368 防FAX: FAX: 06-6858-3446	[*****メールで港湾局に着信確認をお願いします*****]		
豊中市 危機管理課 TEL: 06-6858-2683 防FAX: 503-8800 FAX: 06-6858-2667	[*****メールで港湾局に着信確認をお願いします*****]		
吹田市 下水道部管路保全室 TEL: 06-6384-2073 防FAX: (A)-505-8800 FAX: 06-6368-9903	[*****メールで港湾局に着信確認をお願いします*****]		
吹田市 危機管理室 TEL: 06-6384-1753 防FAX: 505-8800 FAX: 06-6337-1753	[*****メールで港湾局に着信確認をお願いします*****]		
堺市 土木部 TEL: 072-228-7416 防FAX: 854-8840 FAX: 072-228-3964	[*****メールで港湾局に着信確認をお願いします*****]		
堺市 危機管理室 TEL: 072-228-7605 防FAX: 501-8800 FAX: 072-222-7339	[*****メールで港湾局に着信確認をお願いします*****]		
高石市 土木部 土木管理課 TEL: 072-275-6413 防FAX: FAX: 072-275-6482	[*****メールで港湾局に着信確認をお願いします*****]		
高石市 総務部 危機管理課 TEL: 072-275-6245 防FAX: 525-8800 FAX: 072-267-3078	[*****メールで港湾局に着信確認をお願いします*****]		

着信後、すみやかに受信確認報告を行ってください。尚、連絡欄に記載ある場合は、そちらに受信確認を行ってください。

* 本情報受信後、受信確認のため、連絡先ごとに指定された方法で着信連絡をお願いします。

OFAXによる着信確認先:0725-21-7259 **○メールによる着信確認先: kowan-kikikanri@gbox.pref.osaka.lg.jp**

○水防本部に着信確認を行う連絡先:06-6944-6167

連絡先【コメント】	送信者名	受信者名	確認時刻
泉大津市 都市政策部 土木課 TEL: 0725-33-1131 防FAX: FAX: 0725-22-6040			【*****メールで港湾局に着信確認をお願いします*****】
泉大津市 総合政策部 危機管理課 TEL: 0725-33-1131 防FAX: 506-8800 FAX: 0725-21-0412			【*****メールで港湾局に着信確認をお願いします*****】
和泉市 道路河川室 TEL: 0725-99-8144 防FAX: FAX: 0725-43-4348			【*****メールで港湾局に着信確認をお願いします*****】
和泉市 危機管理担当 TEL: 0725-99-8104 防FAX: 519-8800 FAX: 0725-41-1944			【*****メールで港湾局に着信確認をお願いします*****】
忠岡町 産業まちづくり部 建設課 TEL: 0725-22-1122 防FAX: FAX: 0725-32-7805			【*****メールで港湾局に着信確認をお願いします*****】
忠岡町 町長公室 危機管理課 TEL: 0725-22-1122 防FAX: 536-8800 FAX: 0725-22-0364			【*****メールで港湾局に着信確認をお願いします*****】
岸和田市 産業政策課 TEL: 072-423-9618 防FAX: 502-2910 FAX: 072-423-6925			【*****メールで港湾局に着信確認をお願いします*****】
岸和田市 危機管理課 TEL: 072-423-9437 防FAX: 502-8800 FAX: 072-423-6933			【*****メールで港湾局に着信確認をお願いします*****】
貝塚市 下水道推進課 TEL: 072-433-7360 防FAX: FAX: 072-433-7183			【*****メールで港湾局に着信確認をお願いします*****】
貝塚市 危機管理課 TEL: 072-433-7392 防FAX: 8800 FAX: 072-432-2482			【*****メールで港湾局に着信確認をお願いします*****】
泉佐野市 上下水道局下水道整備課 維持管理係 TEL: 072-450-3404 防FAX: FAX: 072-450-2223			【*****メールで港湾局に着信確認をお願いします*****】
泉佐野市 市民協働部 危機管理課 危機管理係 TEL: 072-464-3720 防FAX: 513-5800 FAX: 072-464-6253			【*****メールで港湾局に着信確認をお願いします*****】
田尻町 事業部 土木下水道課 TEL: 072-466-5007 防FAX: 538-581 FAX: 072-466-5025			【*****メールで港湾局に着信確認をお願いします*****】
田尻町 総務部 危機管理課 TEL: 072-466-5009 防FAX: 538-8800 FAX: 072-466-8725			【*****メールで港湾局に着信確認をお願いします*****】
泉南市 都市整備部 道路課 TEL: 072-483-9971 防FAX: FAX: 072-485-1972			【*****メールで港湾局に着信確認をお願いします*****】
泉南市 総合政策部 危機管理課 TEL: 072-479-3601 防FAX: 528-8800 FAX: 072-483-0325			【*****メールで港湾局に着信確認をお願いします*****】
阪南市 事業部 土木管理室 TEL: 072-471-5678 防FAX: 532-3109 FAX: 072-471-5781			【*****メールで港湾局に着信確認をお願いします*****】
阪南市 市長公室 危機管理課 TEL: 072-471-5678 防FAX: 532-8800 FAX: 072-473-3504			【*****メールで港湾局に着信確認をお願いします*****】
岬町 都市整備部 土木下水道課 TEL: 072-492-2744 防FAX: FAX: 072-492-5814			【*****メールで港湾局に着信確認をお願いします*****】
岬町 まちづくり戦略室 危機管理担当 TEL: 072-492-2759 防FAX: 539-8800 FAX: 072-492-5911			【*****メールで港湾局に着信確認をお願いします*****】
大阪府環境農林水産部 水産課 TEL: 06-6210-9609 防FAX: FAX: 06-6210-9611			【*****メールで港湾局に着信確認をお願いします*****】
大阪府危機管理室 TEL: 4886/6021(時間外or警報時) 防FAX: 2208820 FAX: 06-6944-6654			【***** 水防本部に電話で着信確認をお願いします *****】
大阪管区气象台 TEL: 06-6949-6147 防FAX: FAX: 06-6941-1846			【***** 水防本部に電話で着信確認をお願いします *****】
大阪府警察本部 警備2課 TEL: 8-830-8985(時間内)8987(時間外) 防FAX: 830-8886 FAX:			【***** 水防本部に電話で着信確認をお願いします *****】
近畿地方整備局 河川部 TEL: 06-6942-4407 防FAX: FAX: 06-6942-1867			【***** 水防本部に電話で着信確認をお願いします *****】
近畿地方整備局 港湾空港部 TEL: 078-391-3101 防FAX: FAX: 078-325-8288			【***** 水防本部に電話で着信確認をお願いします *****】
大阪海上保安監部 TEL: 06-6571-0222 防FAX: 812-8800 FAX: 06-6571-0557			【***** 水防本部に電話で着信確認をお願いします *****】
堺海上保安署 TEL: 072-244-1771 防FAX: 813-5 FAX: 072-244-5049			【***** 水防本部に電話で着信確認をお願いします *****】
岸和田海上保安署 TEL: 072-422-3592 防FAX: 814-8800 FAX: 072-437-0444			【***** 水防本部に電話で着信確認をお願いします *****】
関西空港海上保安航空基地 TEL: 072-455-1236 防FAX: 815-8800 FAX: 072-455-1239			【***** 水防本部に電話で着信確認をお願いします *****】
水防本部 TEL: 06-6944-6167 防FAX: 220-8834 FAX:			
大阪港湾局 堺泉北建設管理課 TEL: 072-238-5241 防FAX: 240-383-8800 FAX: 072-229-3824			【*****Web会議による着信確認をお願いします*****】
大阪港湾局 阪南建設管理課 TEL: 072-439-5261 防FAX: 240-384-8800 FAX: 072-439-5263			【*****Web会議による着信確認をお願いします*****】

着信後、すみやかに受信確認報告を行ってください。尚、連絡欄に記載ある場合は、そちらに受信確認を行ってください。

問い合わせ先 : 大阪港湾局
(TEL:0725-21-7316 FAX:0725-21-7259 防FAX:322-8800)