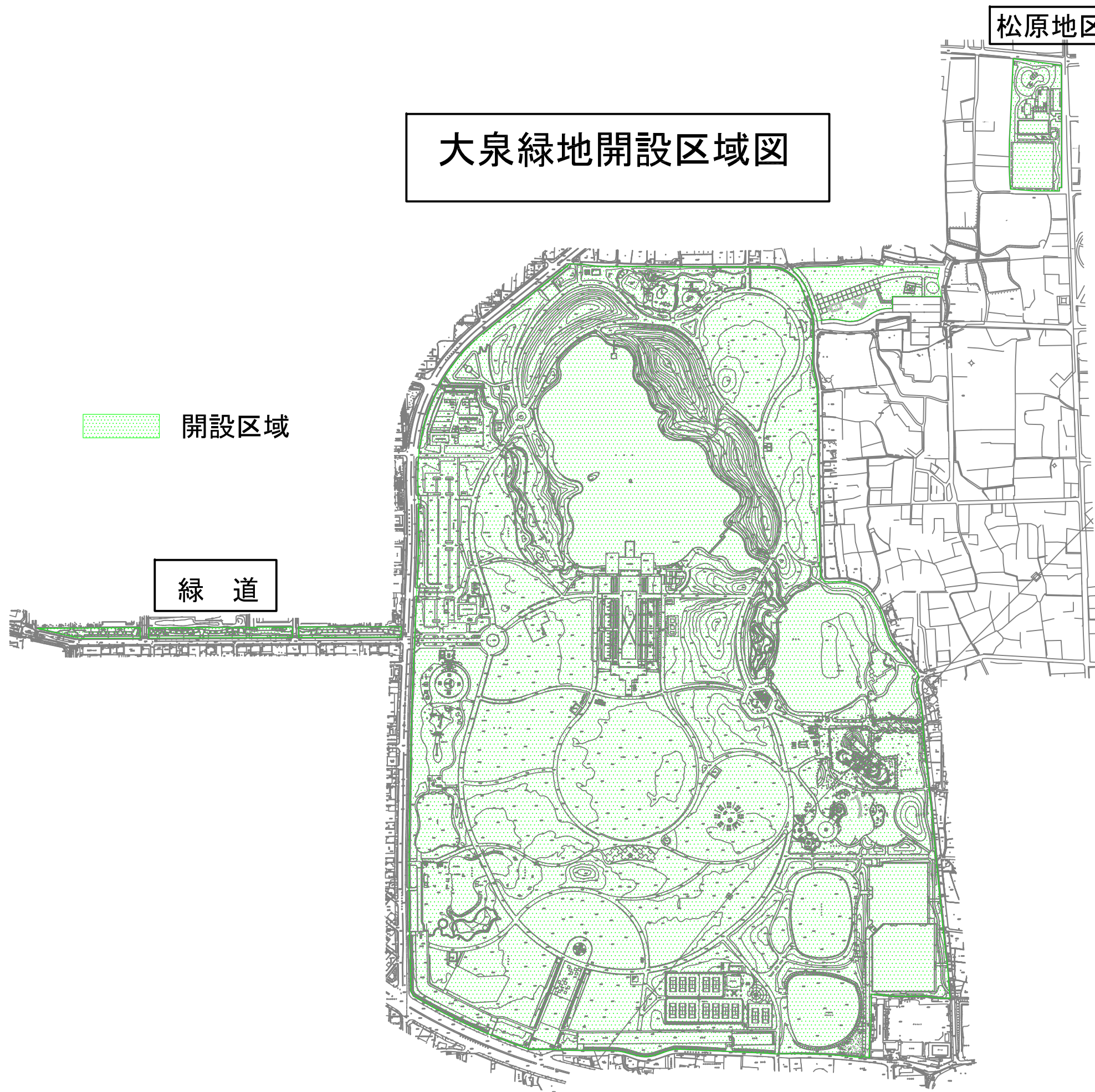


大泉緑地開設区域図

松原地区

開設区域

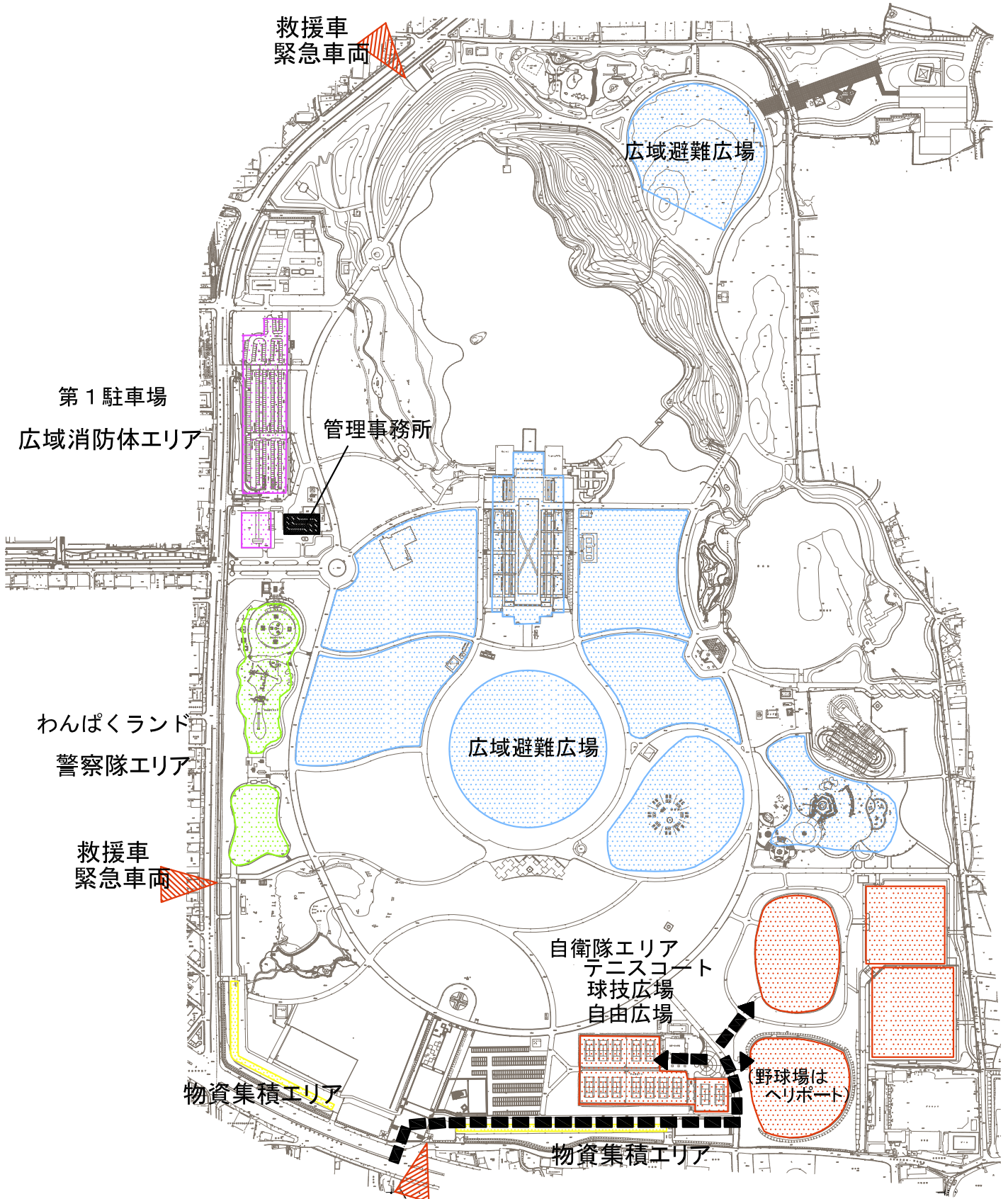
緑道



【図面13-01】開設区域図

大泉緑地後方支援活動拠点平面図

(見直し中)



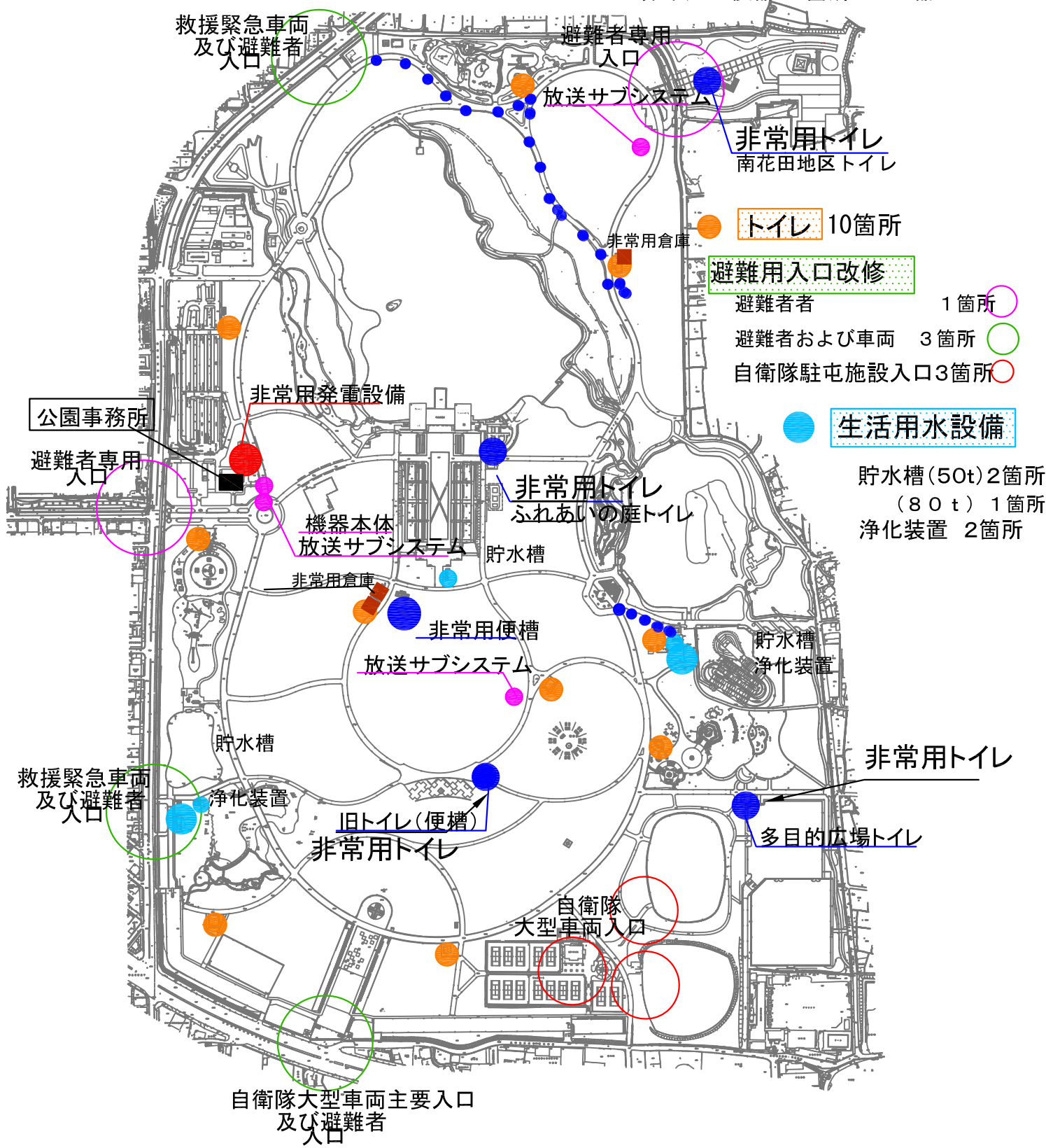
大泉緑地 防災施設配置図

● 非常用発電設備 1箇所

● 放送設備
 機器本体 1箇所
 サブシステム 3箇所
 スピーカー 全域35箇所

● 非常用トイレ

トイレ 3箇所	非常用便器蓋 24器	} 83器
旧トイレ 1箇所	4器	
下水人孔 23箇所	23器	
非常用便槽 1箇所	32器	
非常用小便器 1箇所	19器	

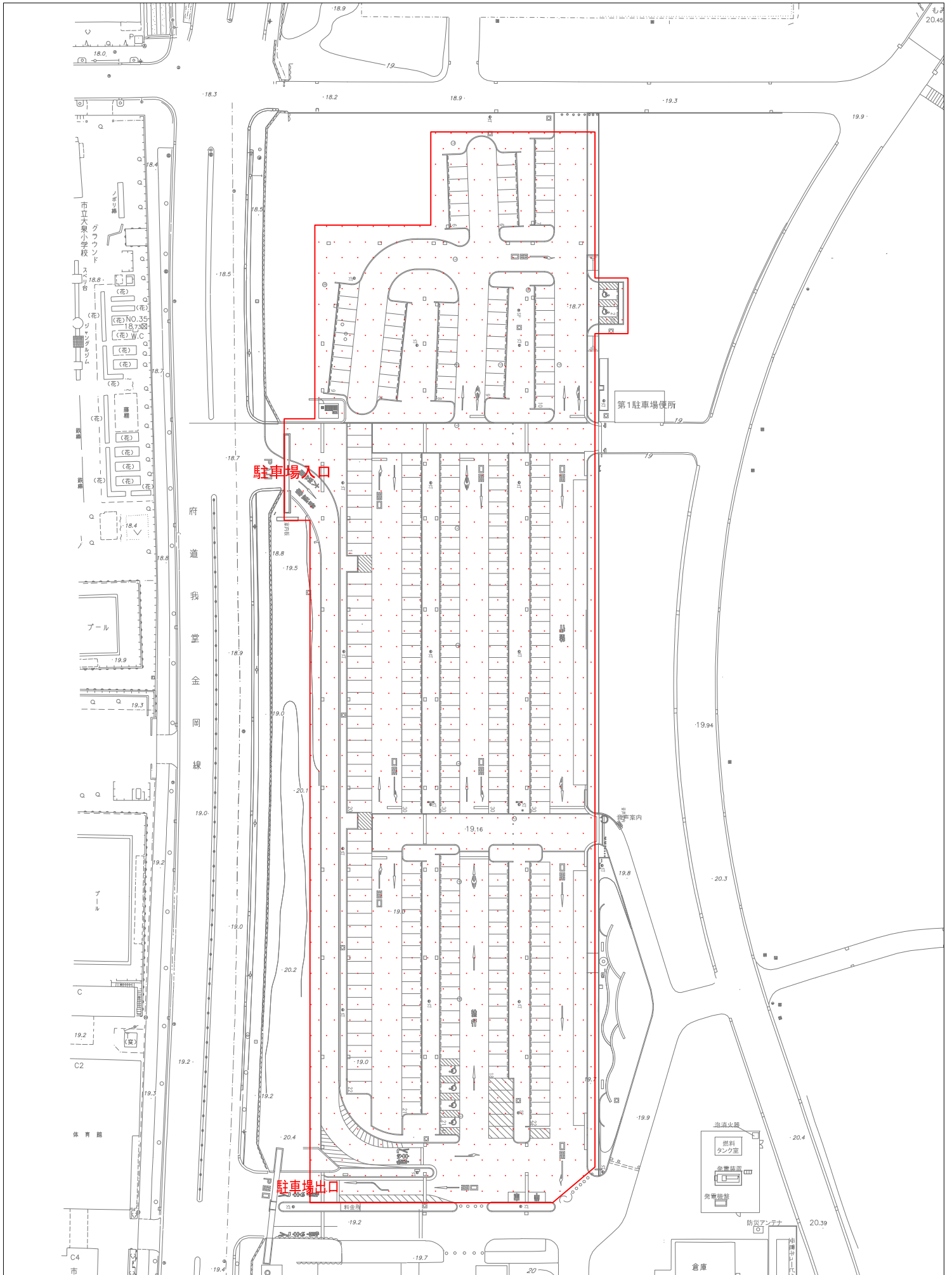


● 避難用入口改修
 避難者者 1箇所
 避難者および車両 3箇所
 自衛隊駐屯施設入口3箇所

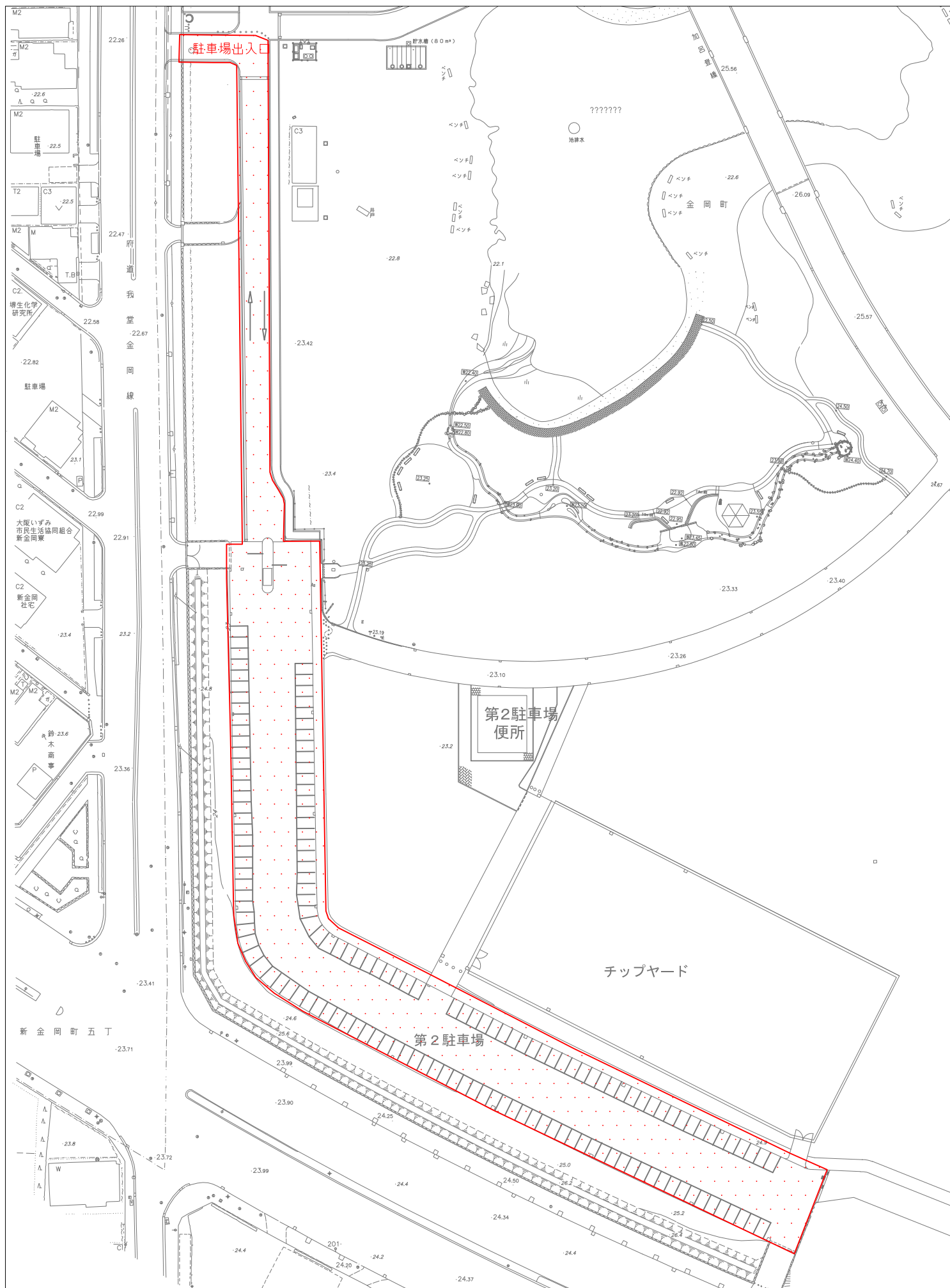
● 生活用水設備
 貯水槽(50t) 2箇所
 (80t) 1箇所
 浄化装置 2箇所

【図面13-03-1】 駐車場平面図

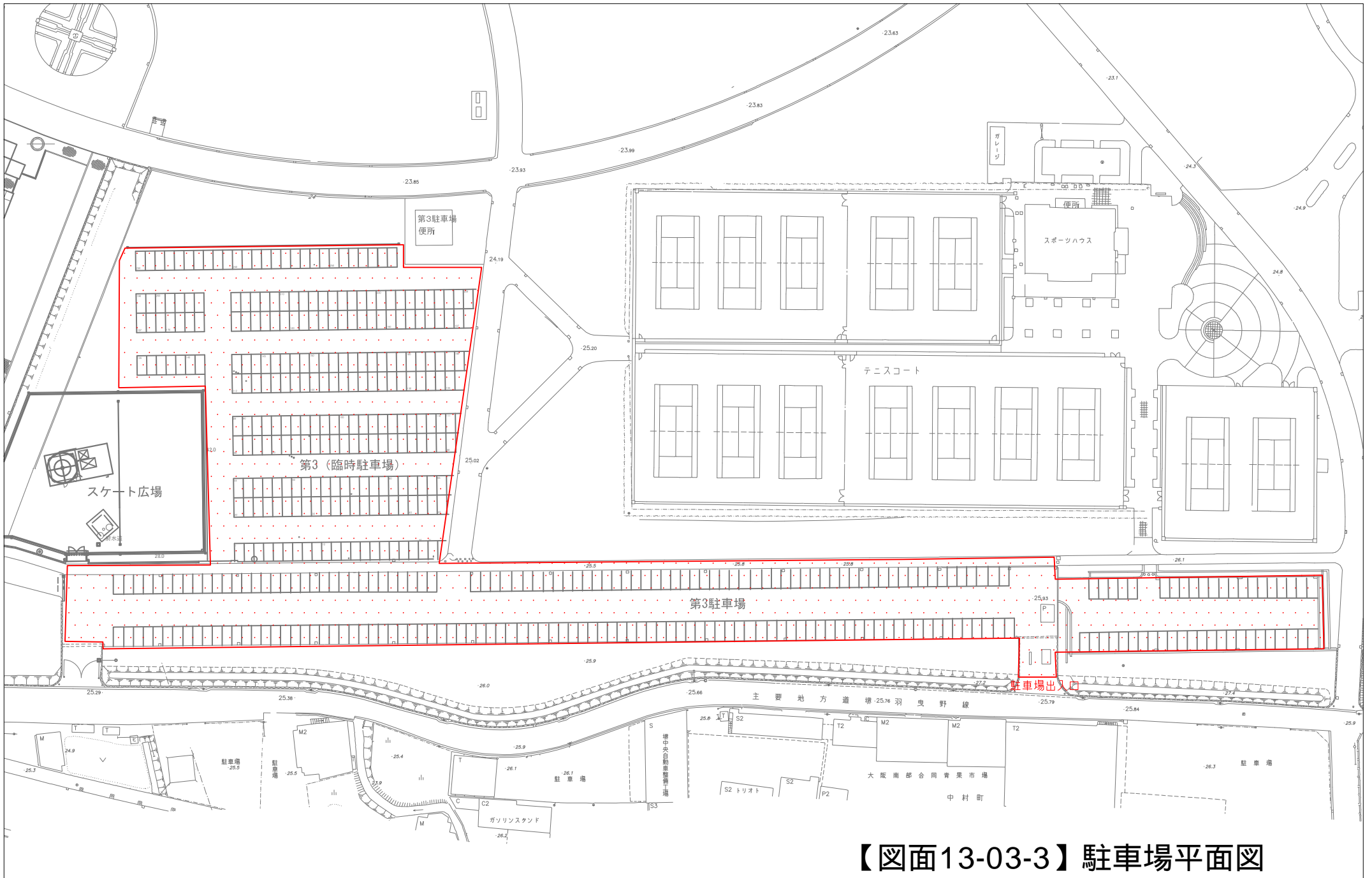
大泉緑地 駐車場平面図 (第1駐車場)



大泉緑地 駐車場平面図（第2駐車場）



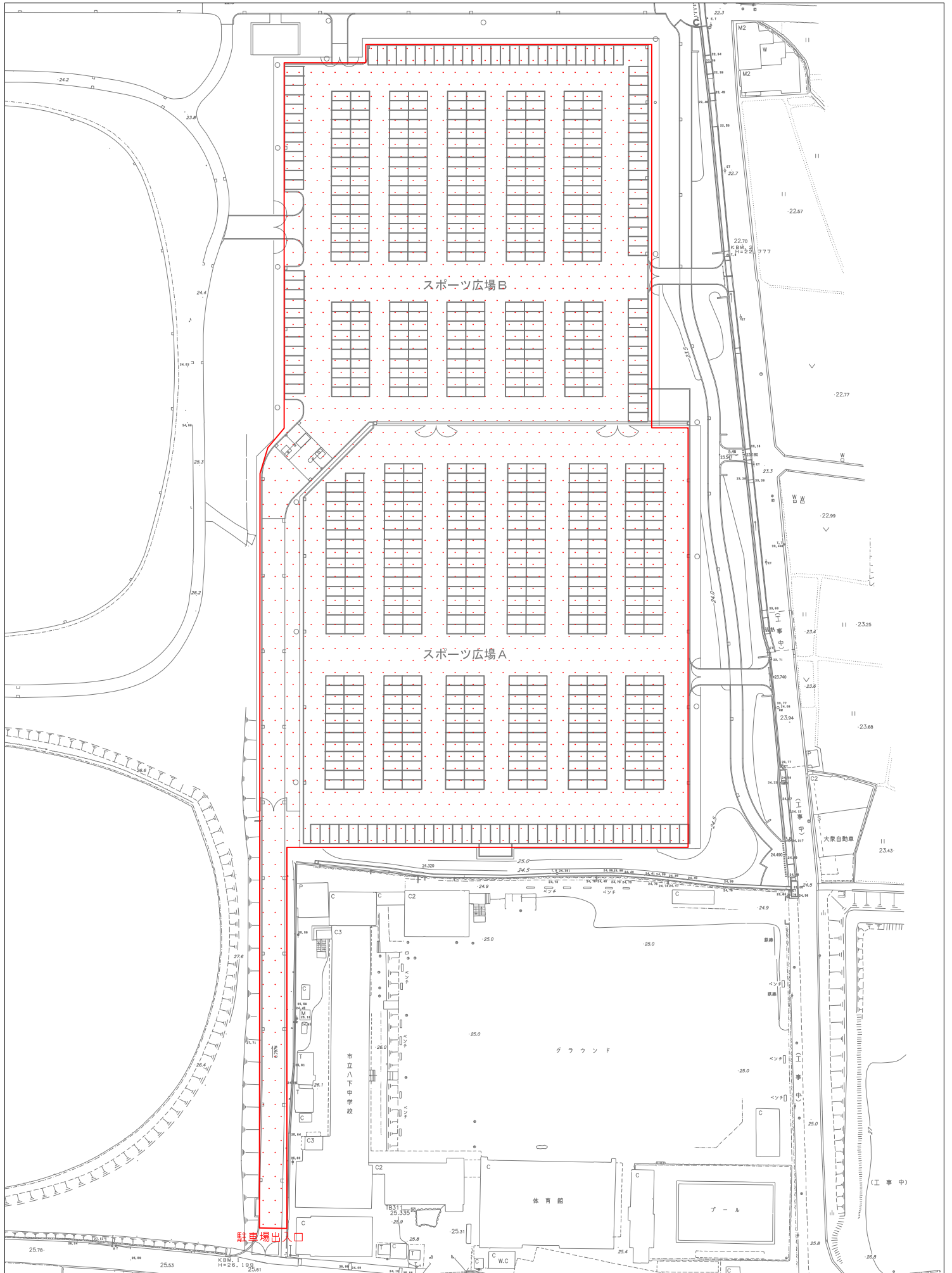
大泉緑地 駐車場平面図 (第3駐車場及臨時駐車場)



【図面13-03-3】 駐車場平面図

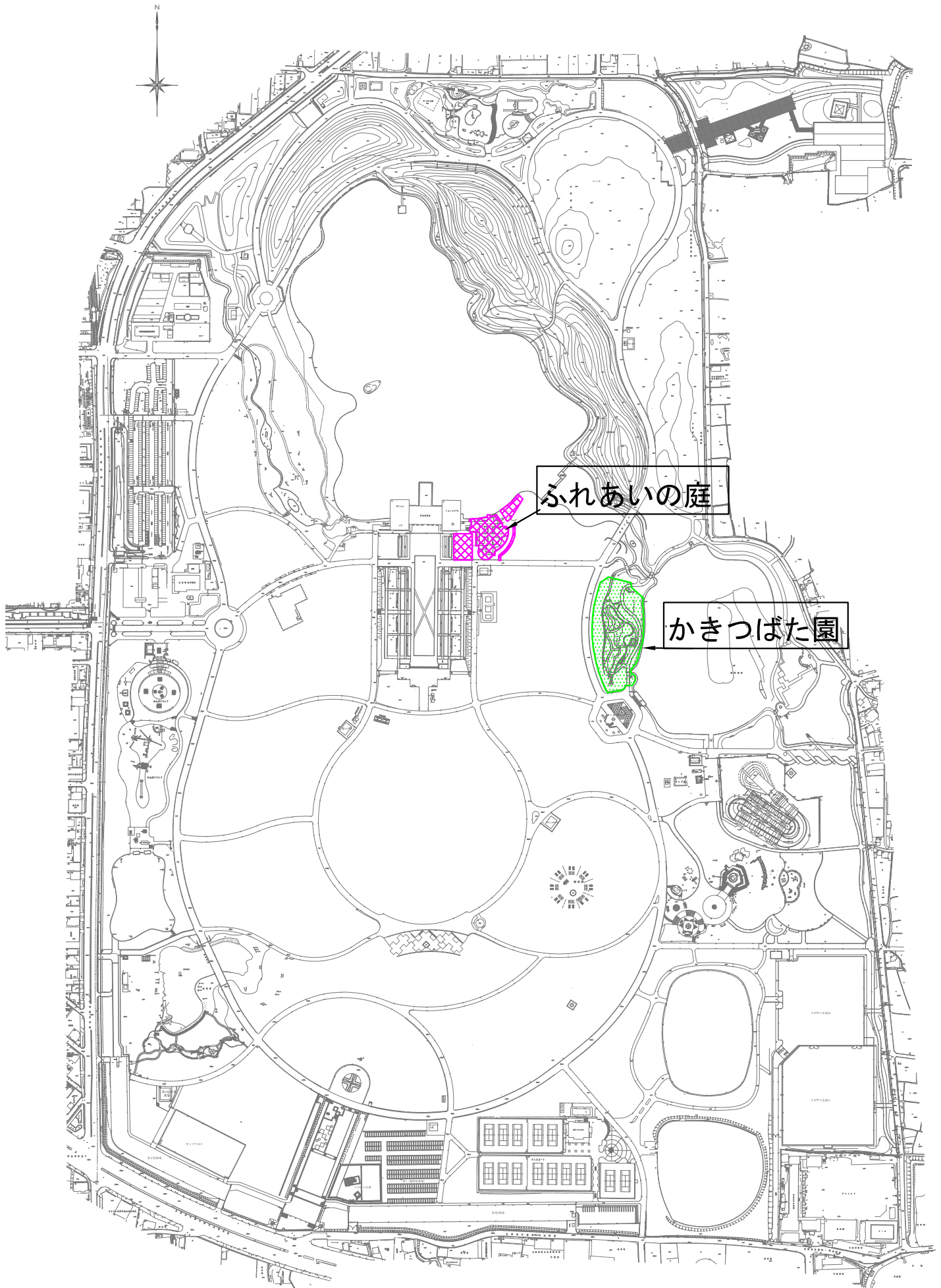
【図面13-03-4】 駐車場平面図

大泉緑地 駐車場平面図「第4駐車場(臨時駐車場)」

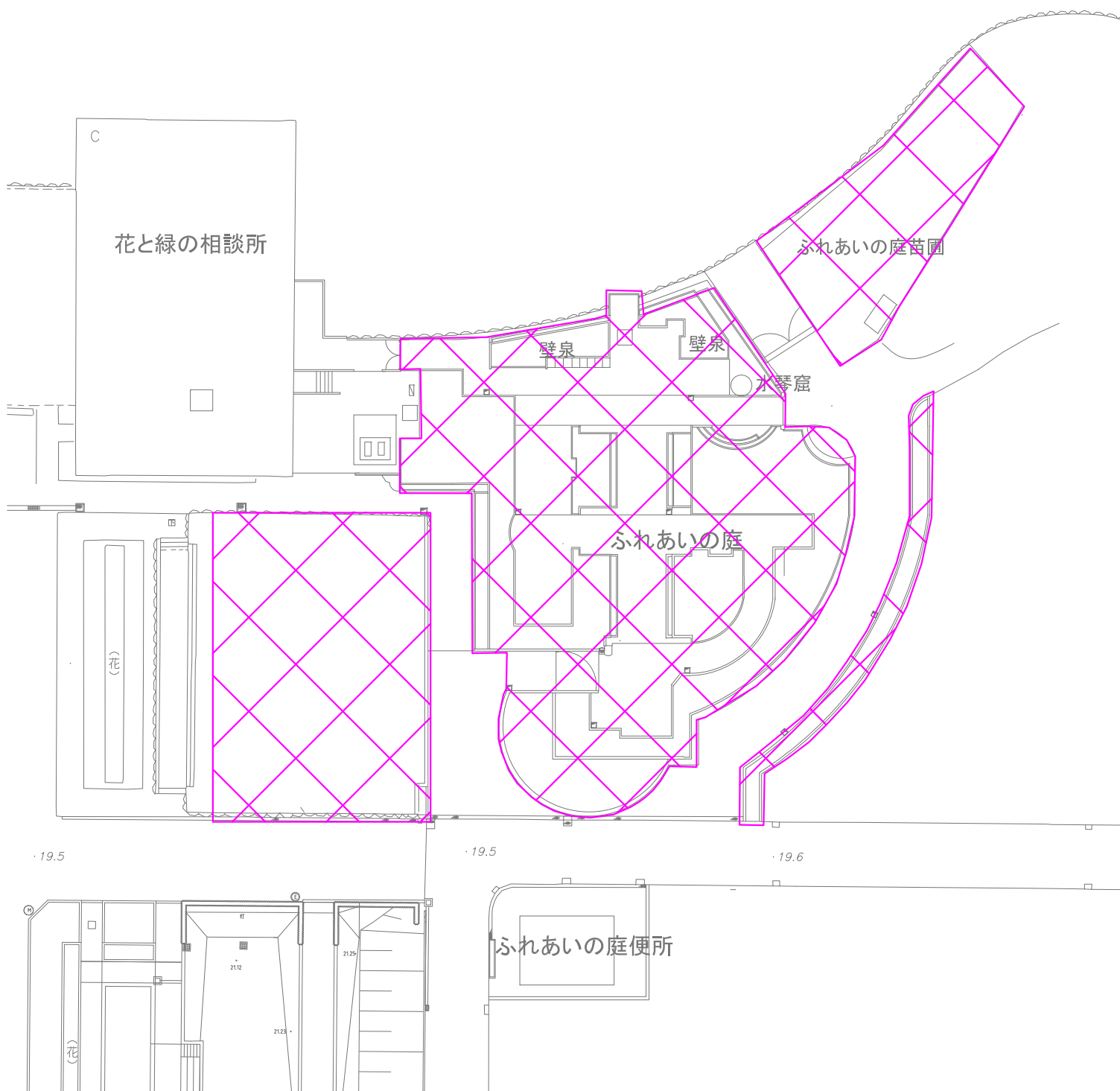




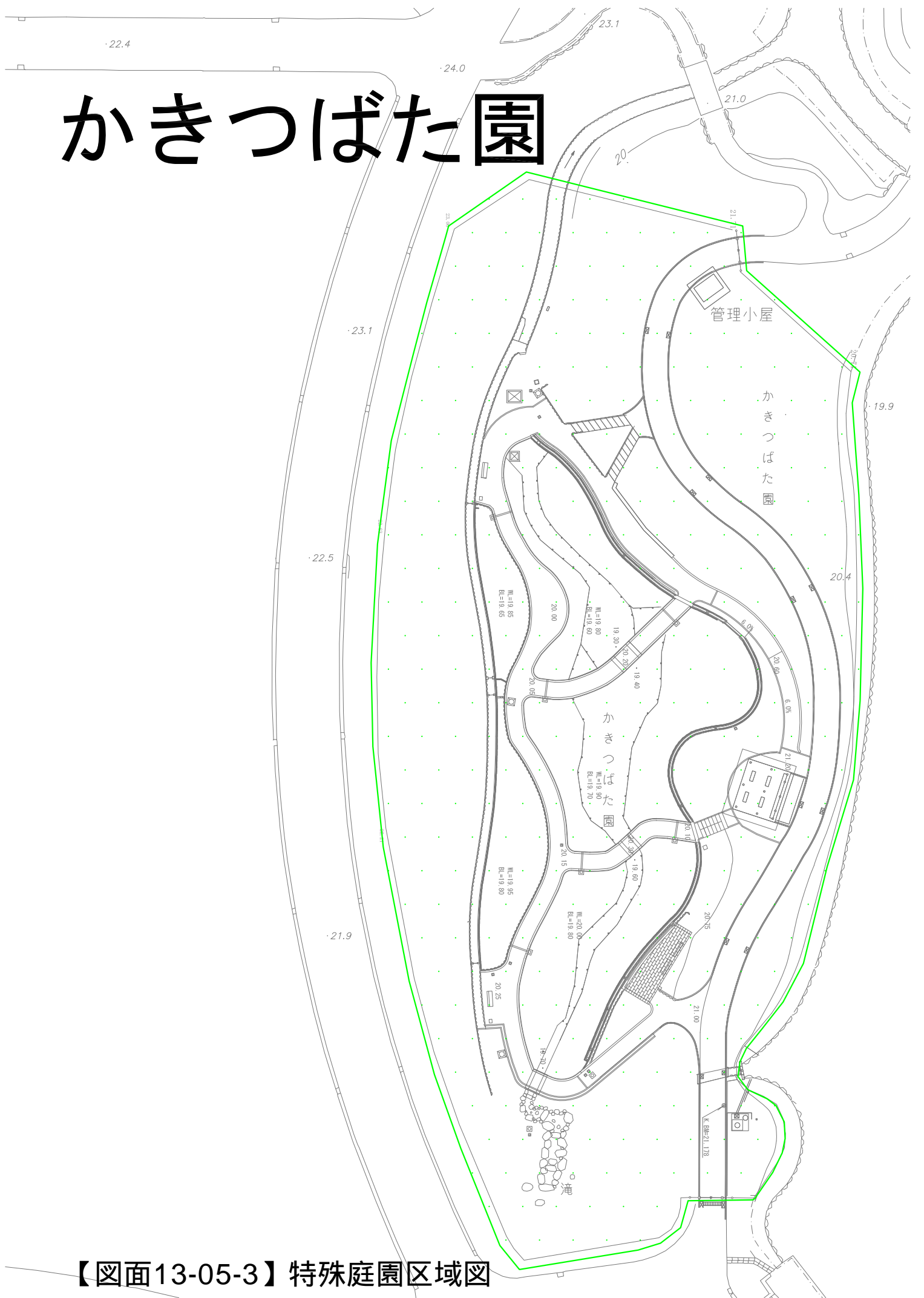
大泉緑地 特殊庭園区域図



ふれあいの庭

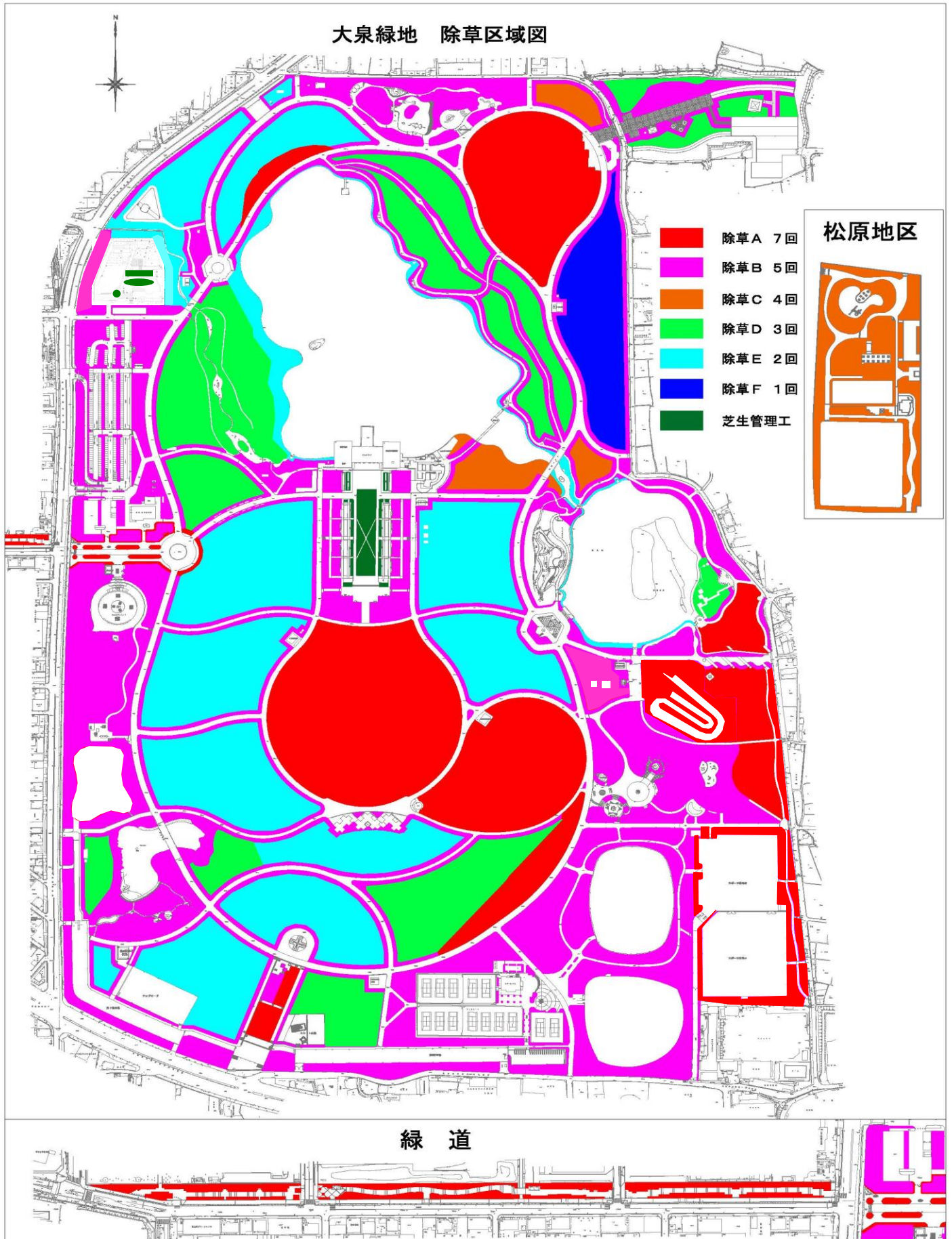


かきつばた園



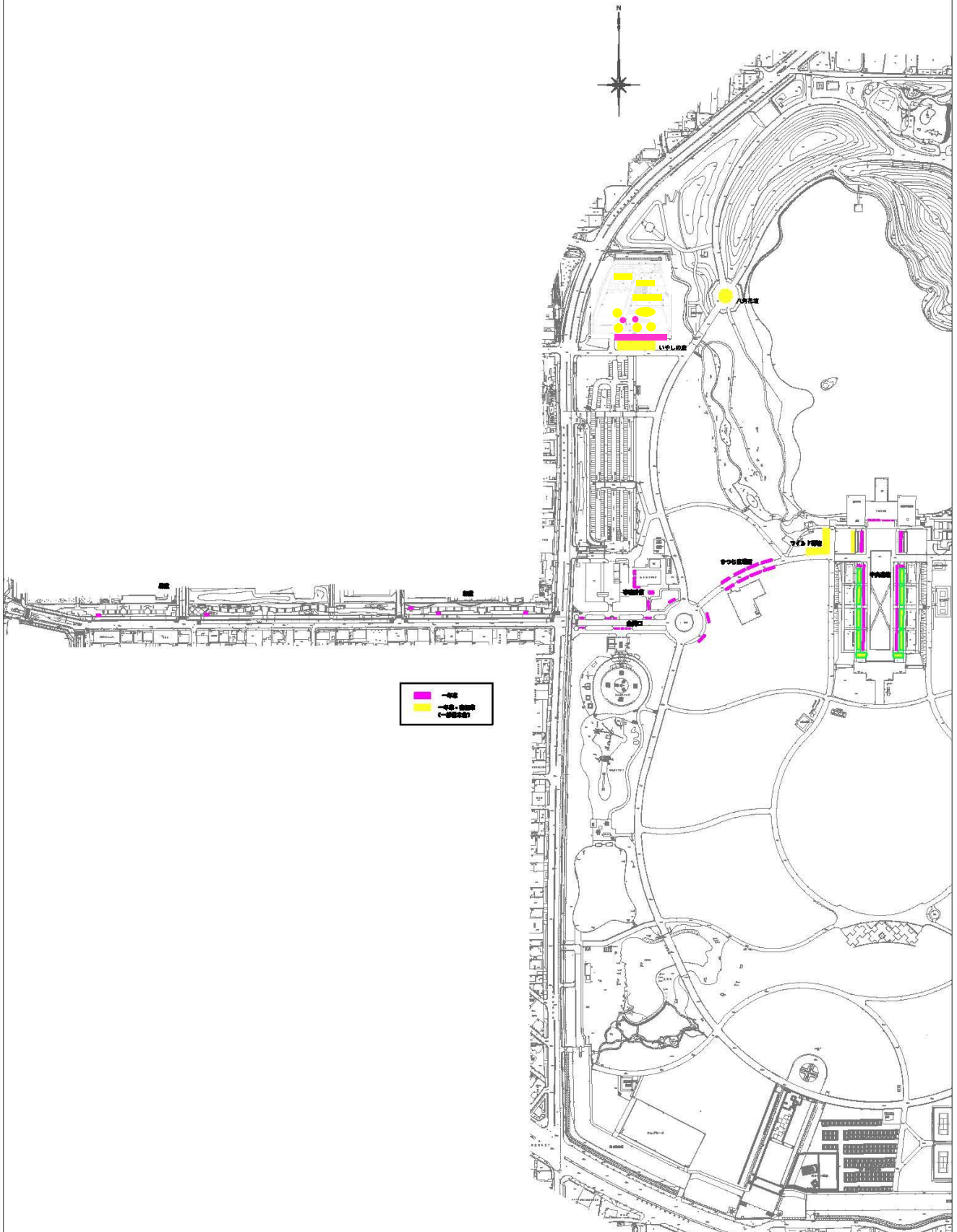
【図面13-05-3】特殊庭園区域図

【図面13-06】除草区域図

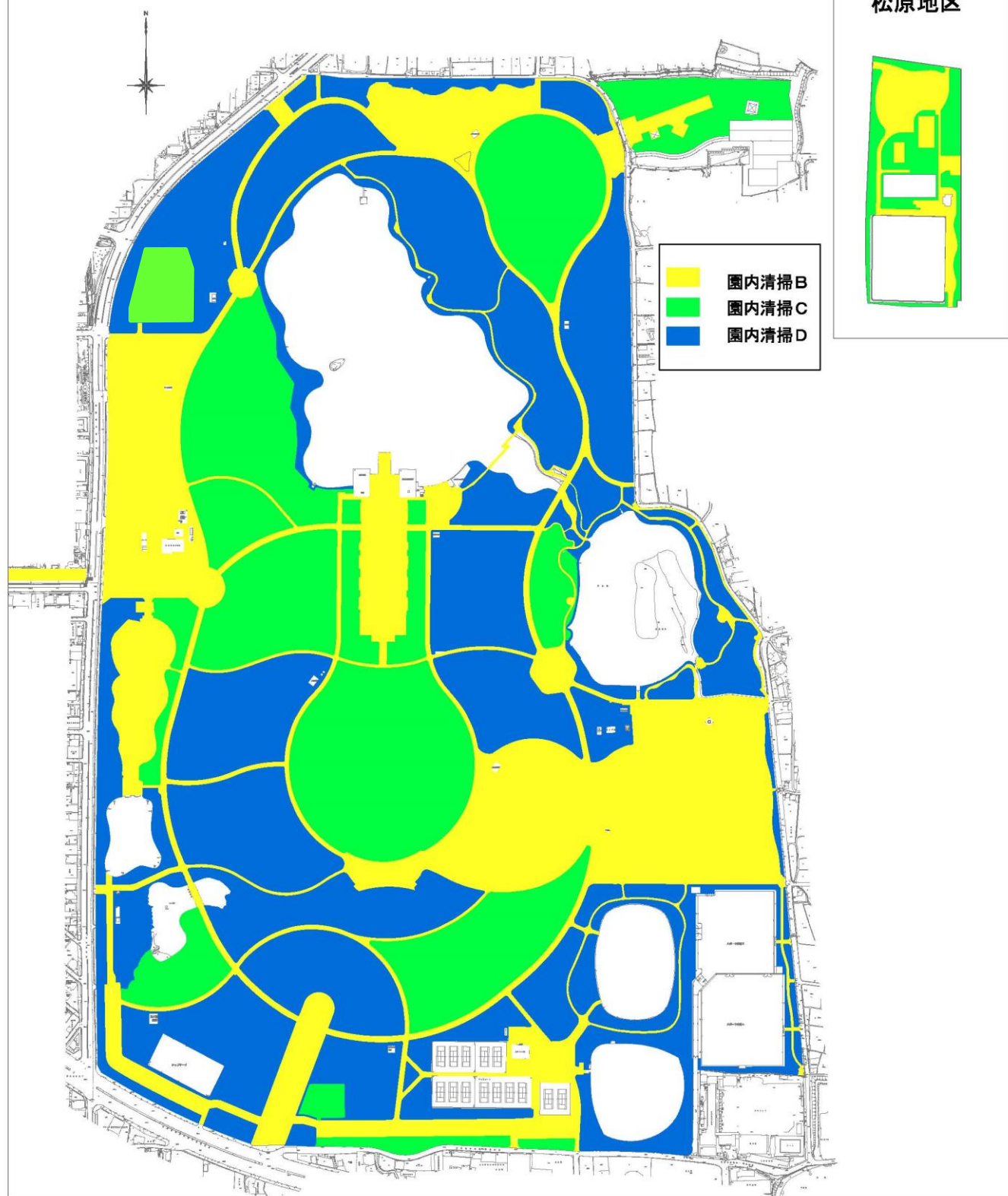


【図面13-07】花壇区域図

大泉緑地 花壇区域図



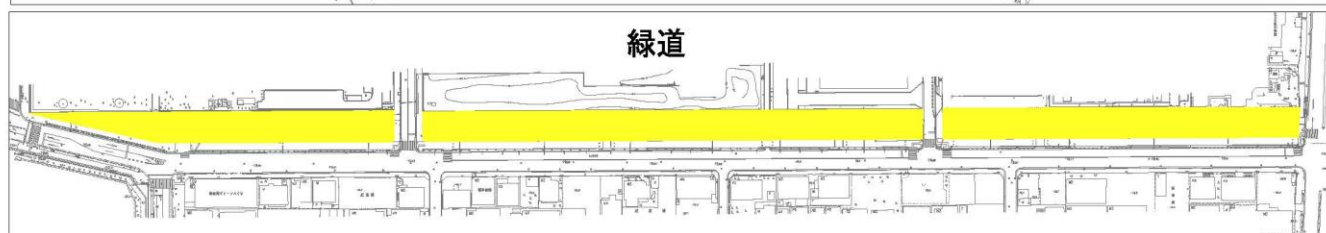
大泉緑地 園内清掃区域図



松原地区



緑道



【図面13-09】便所清掃位置図

大泉緑地 便所清掃位置図

● 便所清掃 A

松原地区

