

図01 寝屋川公園 平面図 (開設区域図)

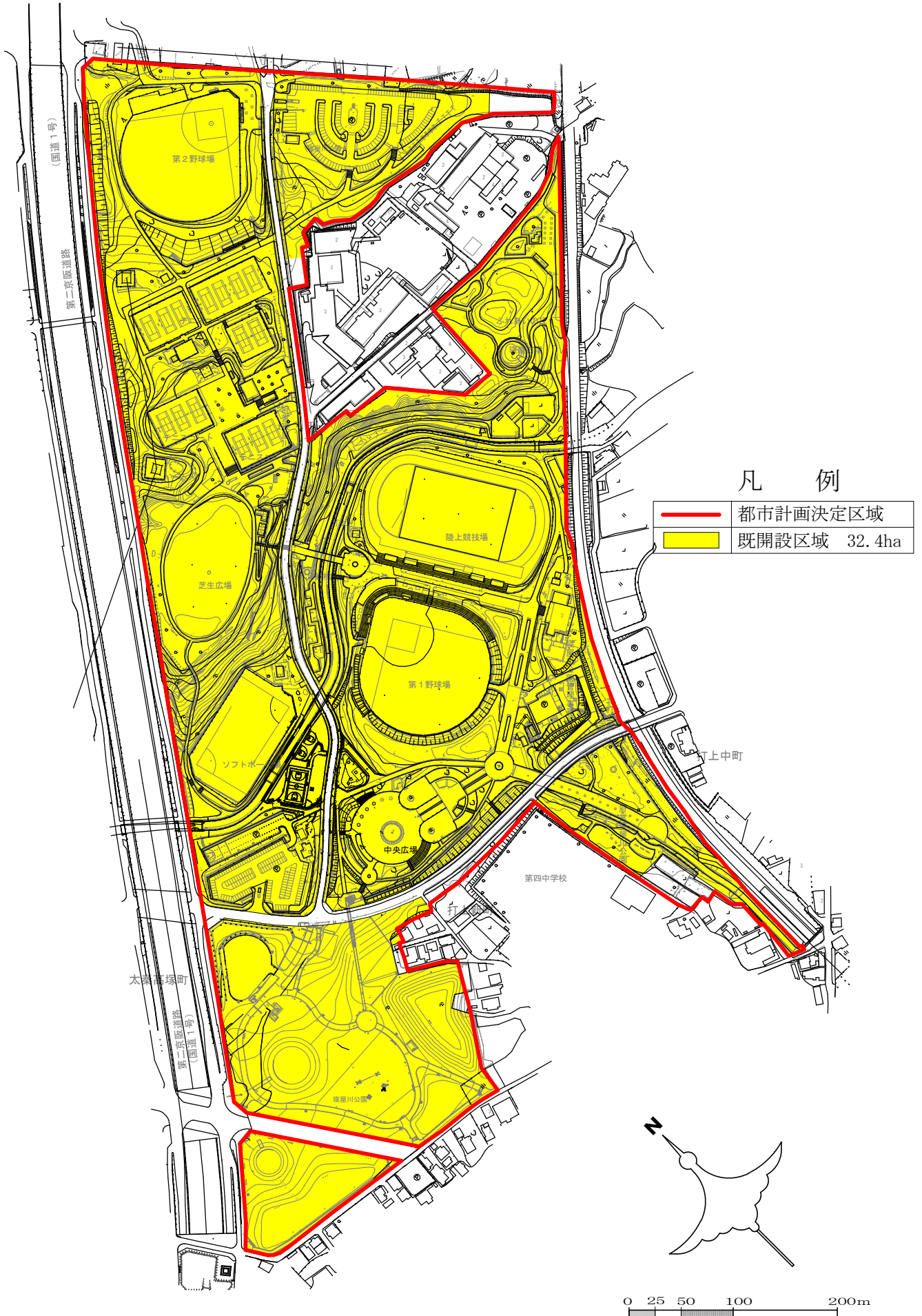
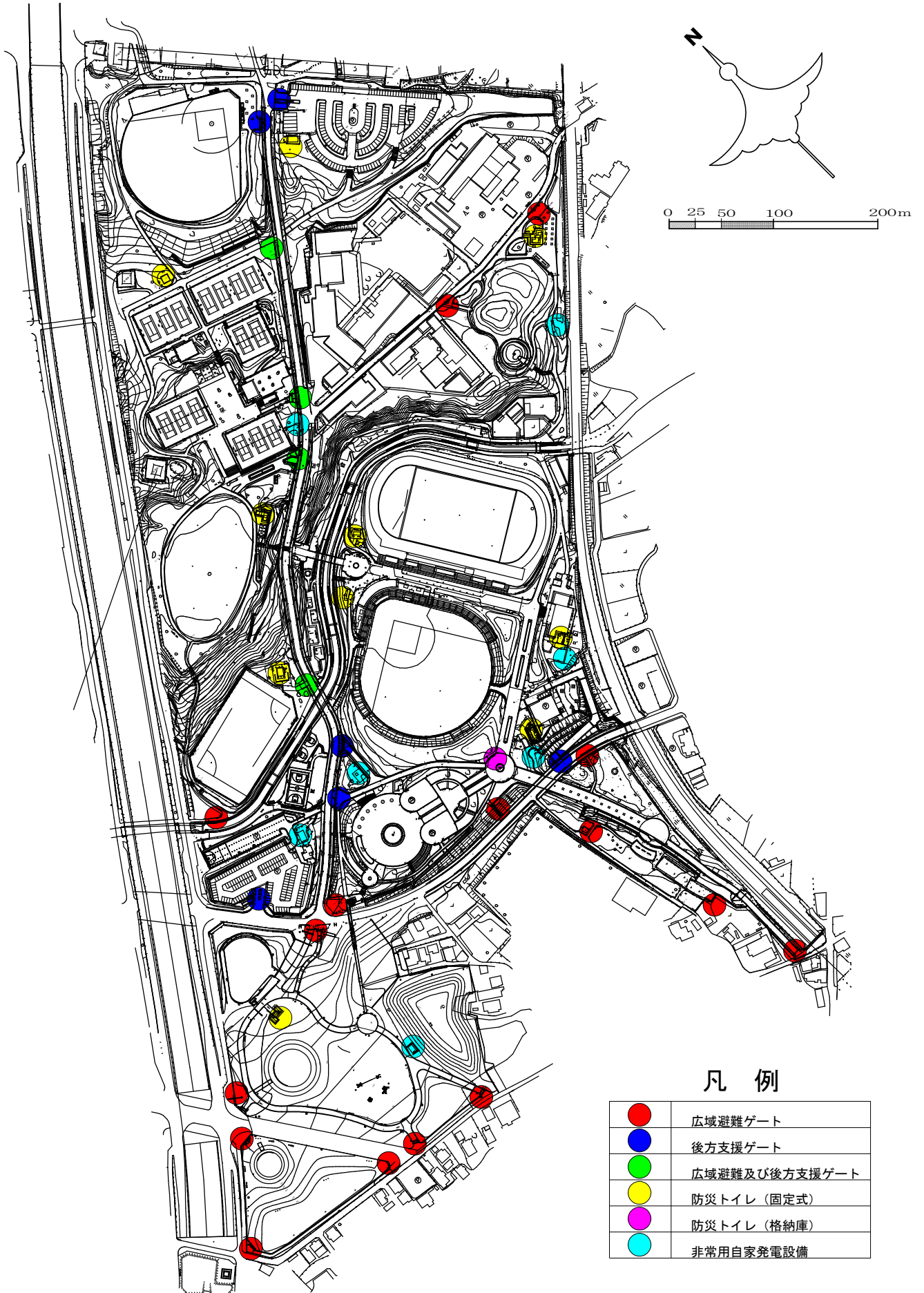


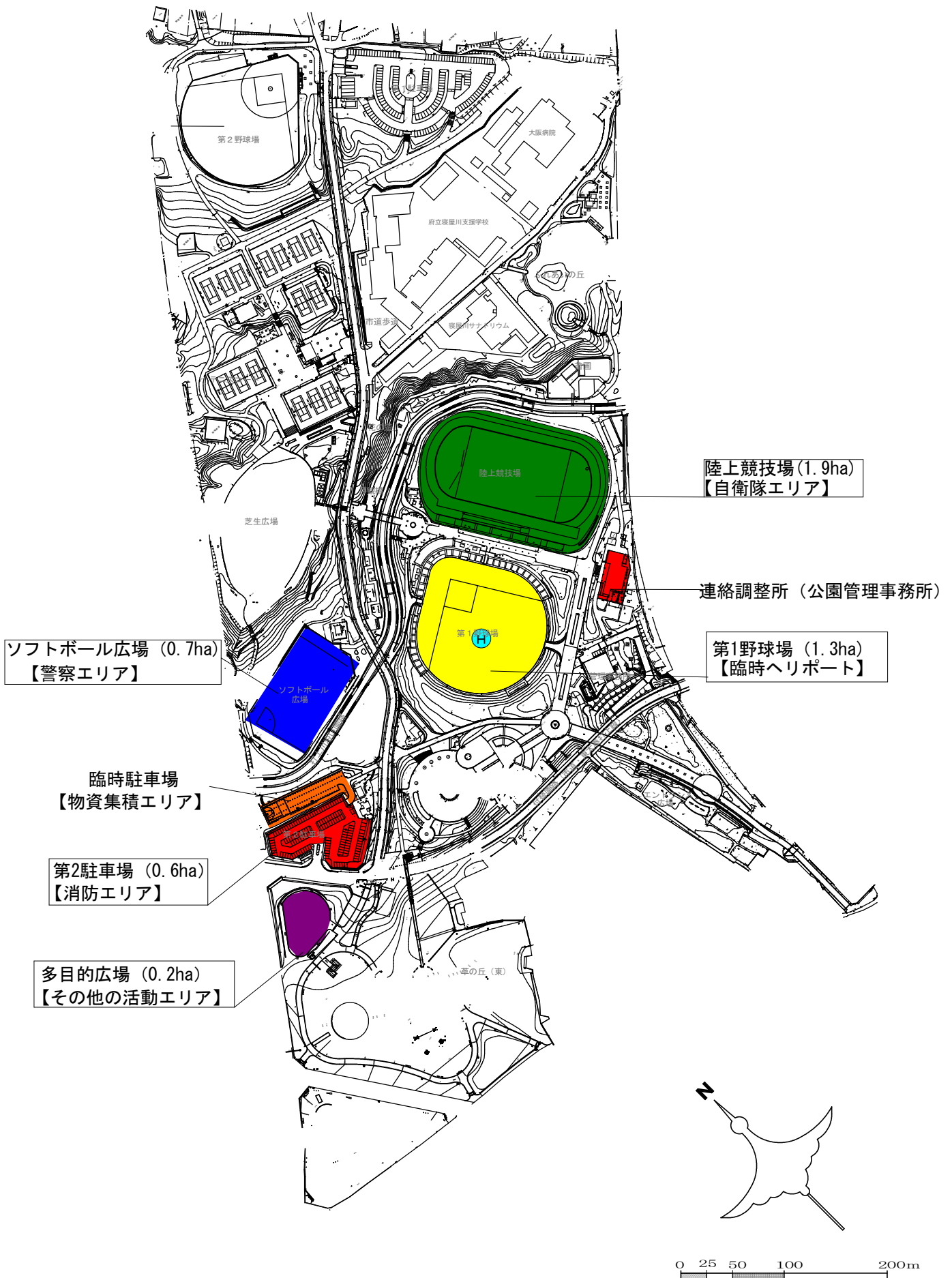
図02 寝屋川公園 防災公園平面図



凡 例

<span style="color: red;">●</span>	広域避難ゲート
<span style="color: blue;">●</span>	後方支援ゲート
<span style="color: green;">●</span>	広域避難及び後方支援ゲート
<span style="color: yellow;">●</span>	防災トイレ（固定式）
<span style="color: magenta;">●</span>	防災トイレ（格納庫）
<span style="color: cyan;">●</span>	非常用自家発電設備

図03 寝屋川公園 後方支援活動拠点平面図



# 図04 寝屋川公園 第一駐車場平面図

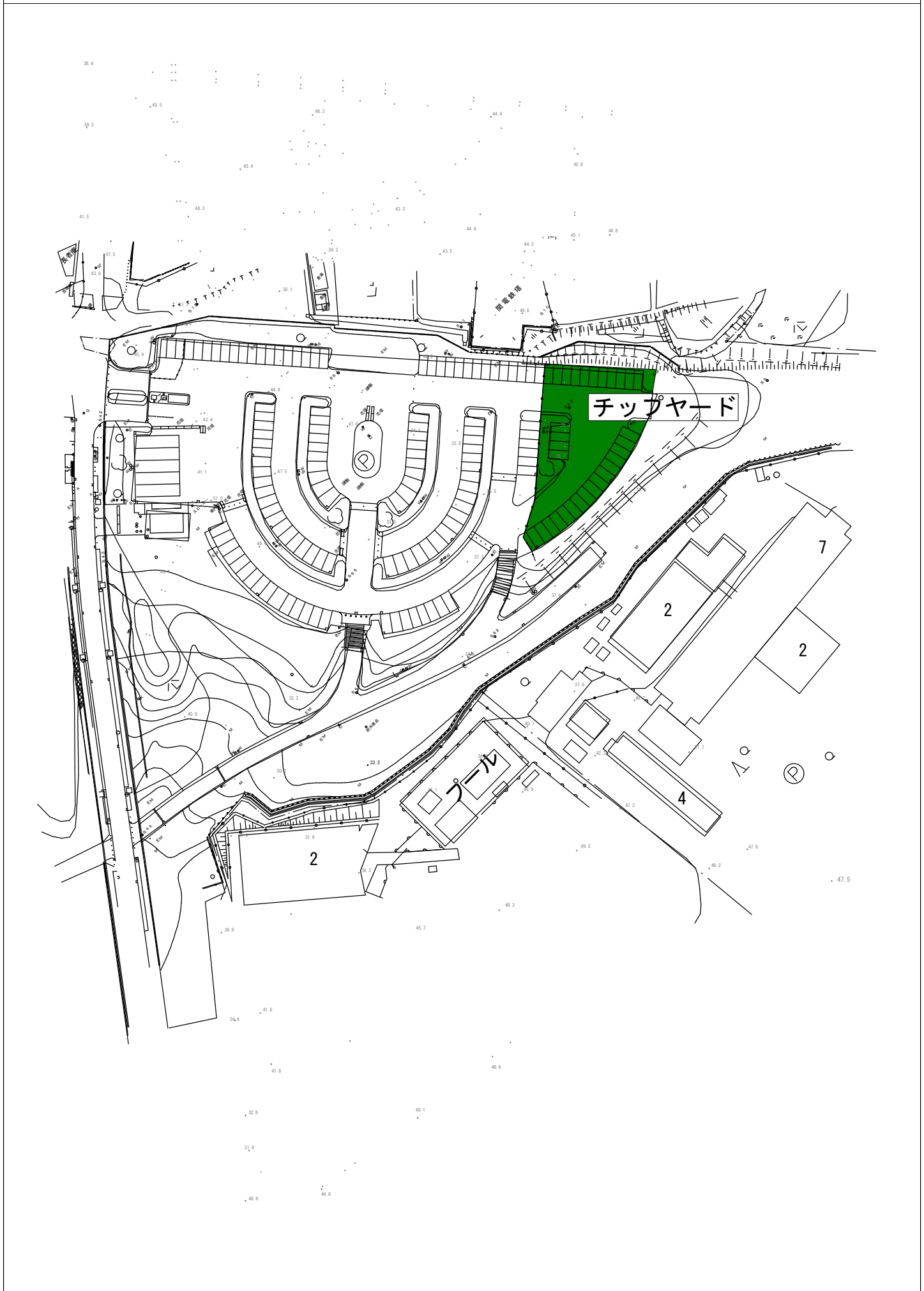
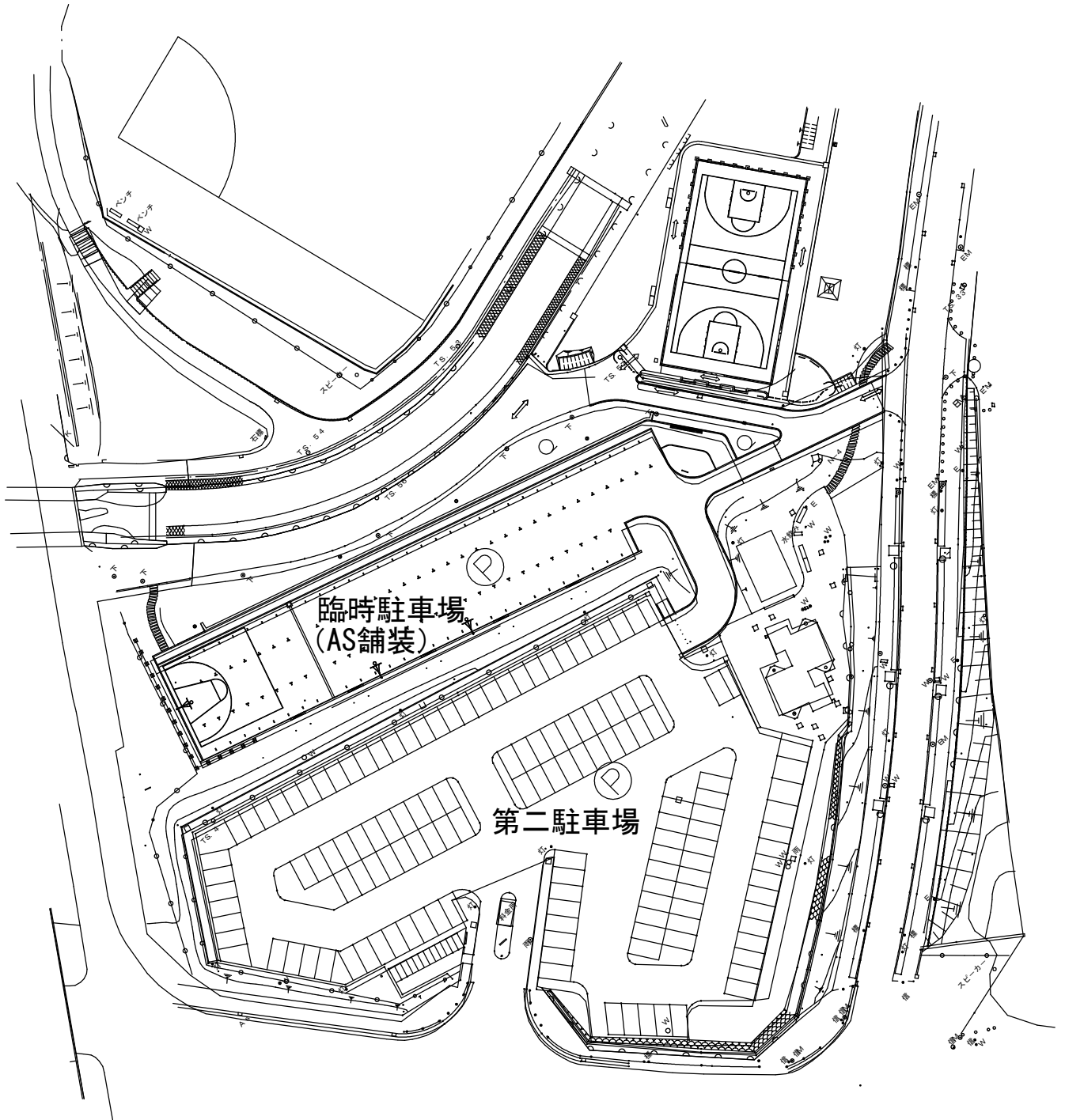


図05 寝屋川公園 第二駐車場平面図



# 図06 寝屋川公園 除草区域図

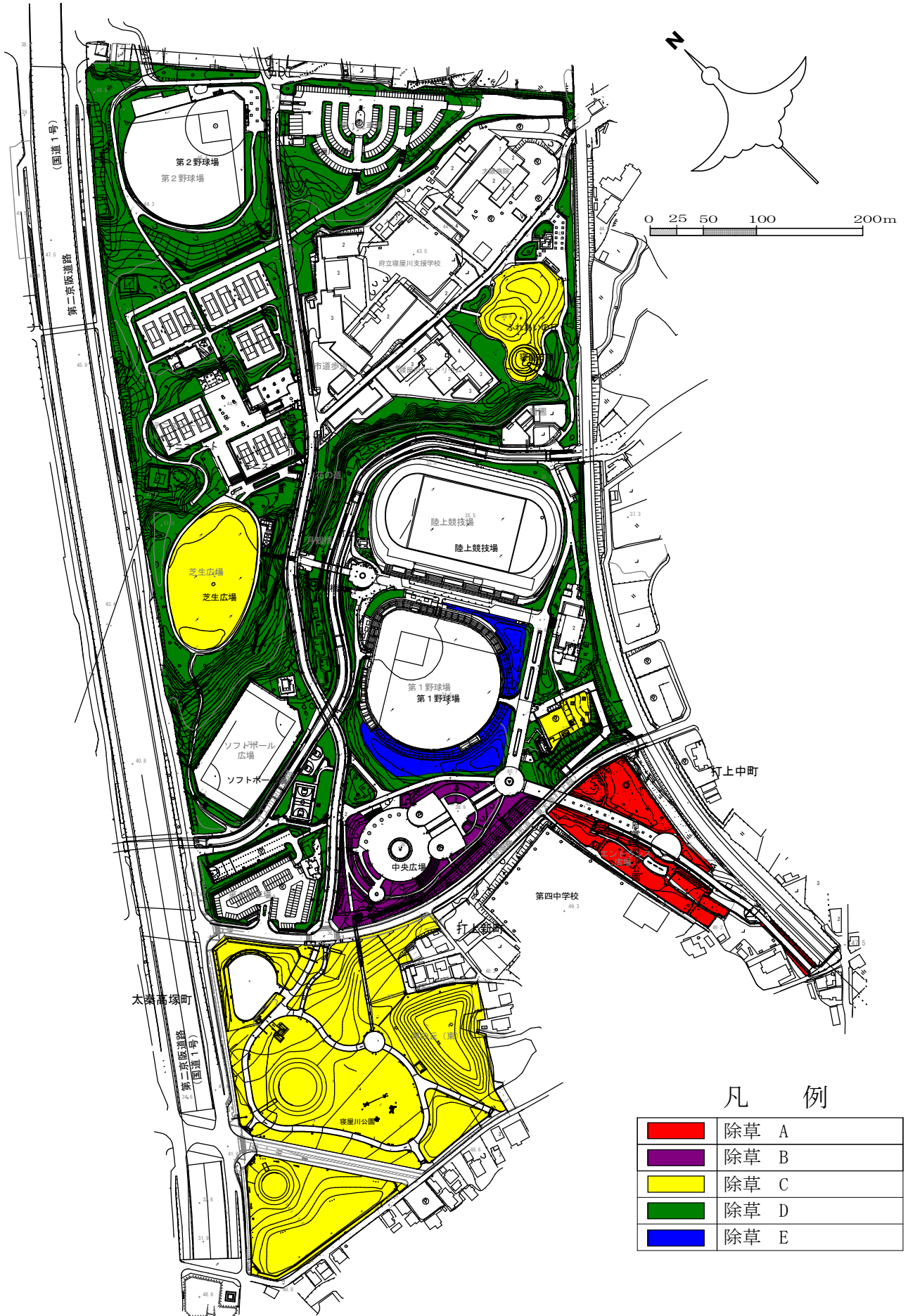
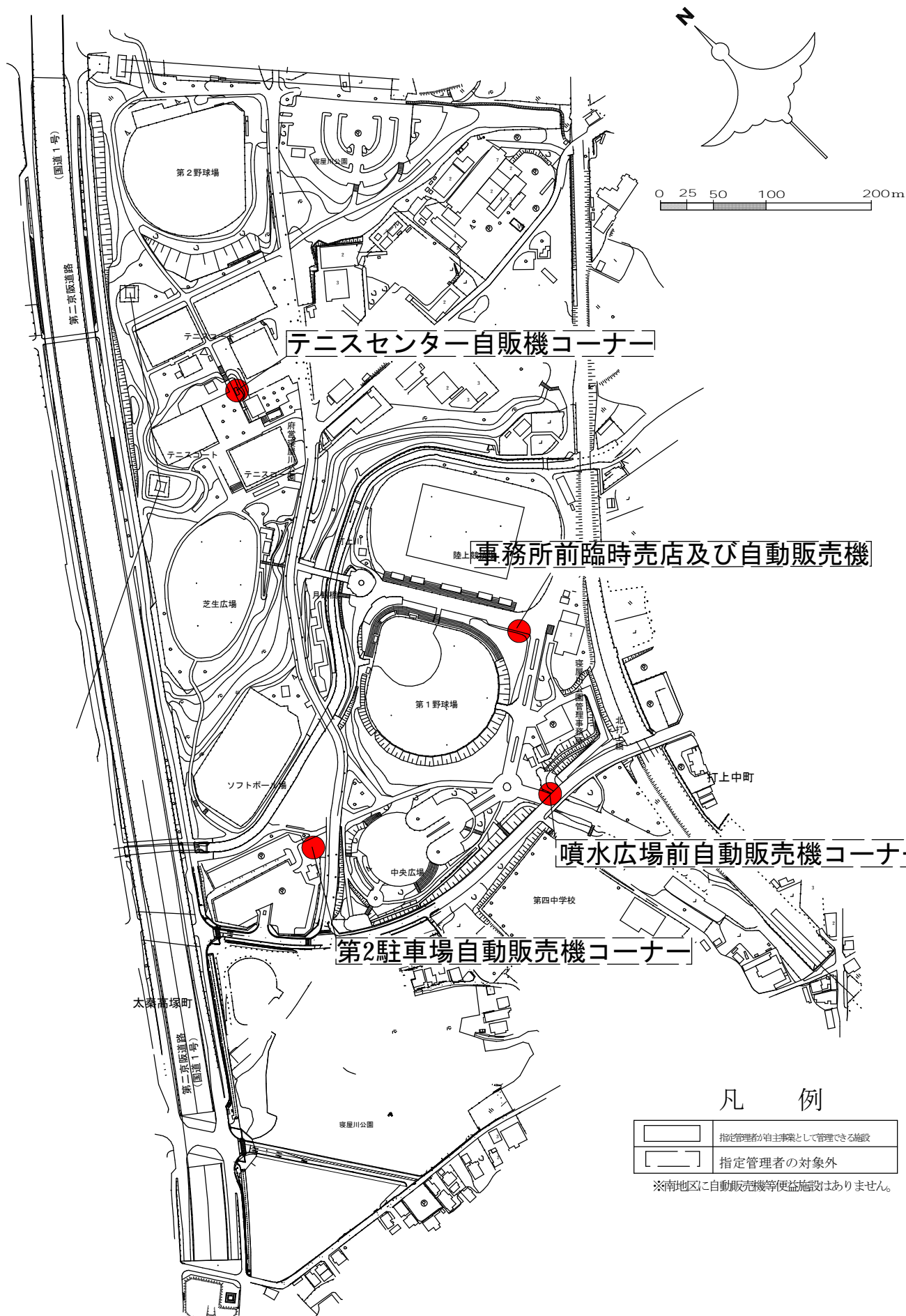
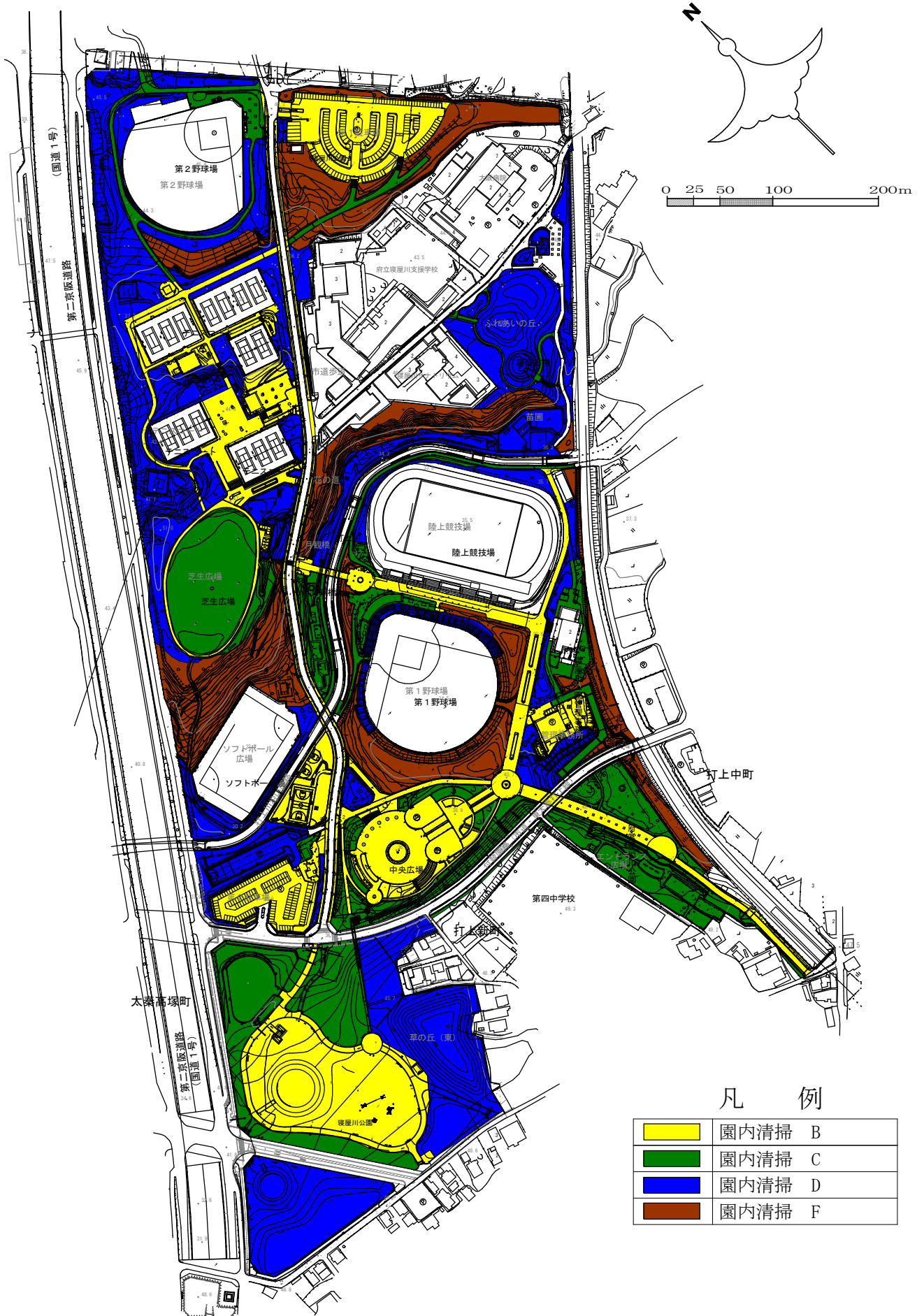


図07 寝屋川公園 便益施設現況図 (売店・自動販売機)



# 図08 寝屋川公園 清掃区域図



## 凡 例





	園内清掃 B
	園内清掃 C
	園内清掃 D
	園内清掃 F



図09 寝屋川公園 便所清掃位置図

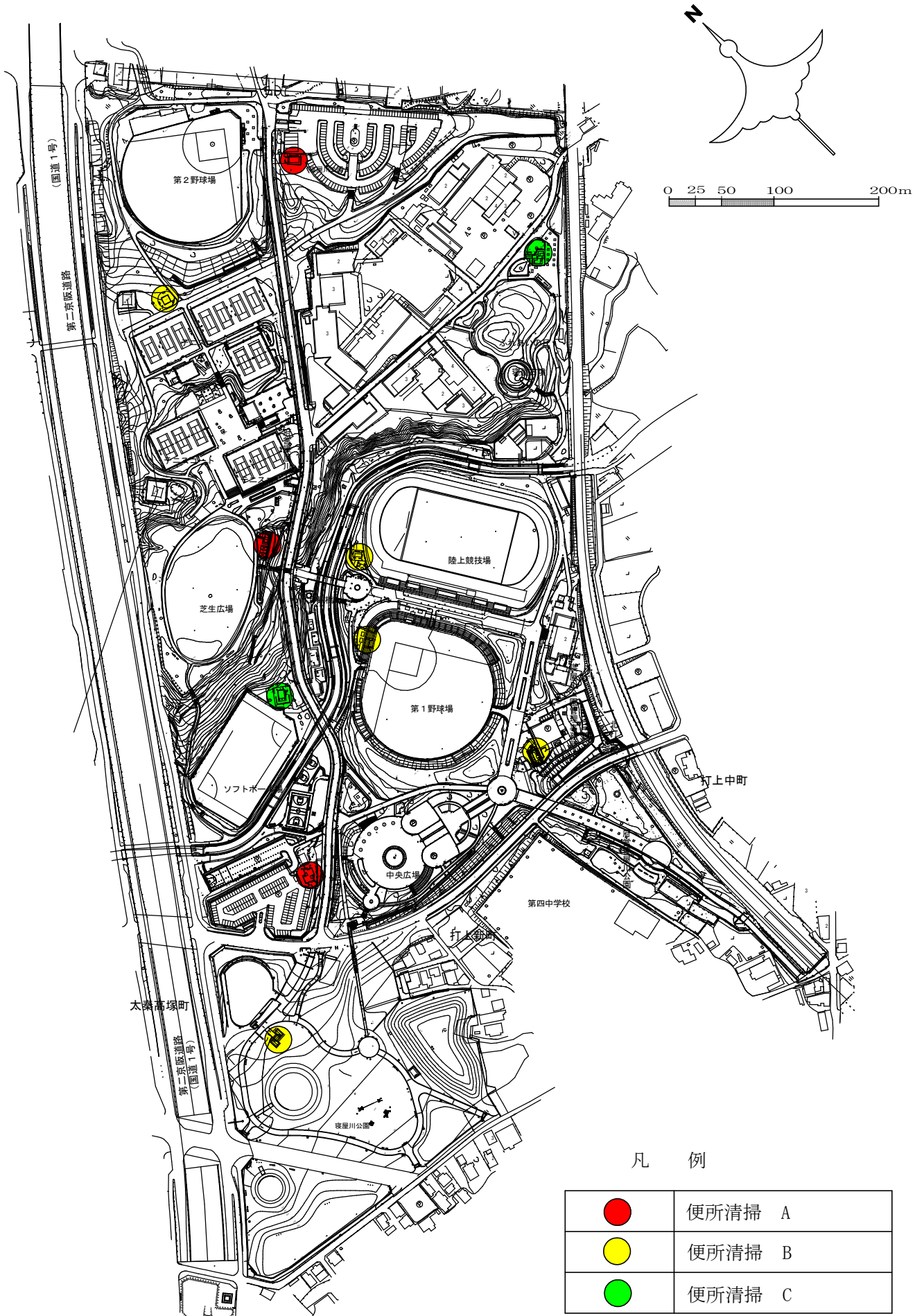


図10 寝屋川公園 花壇位置図

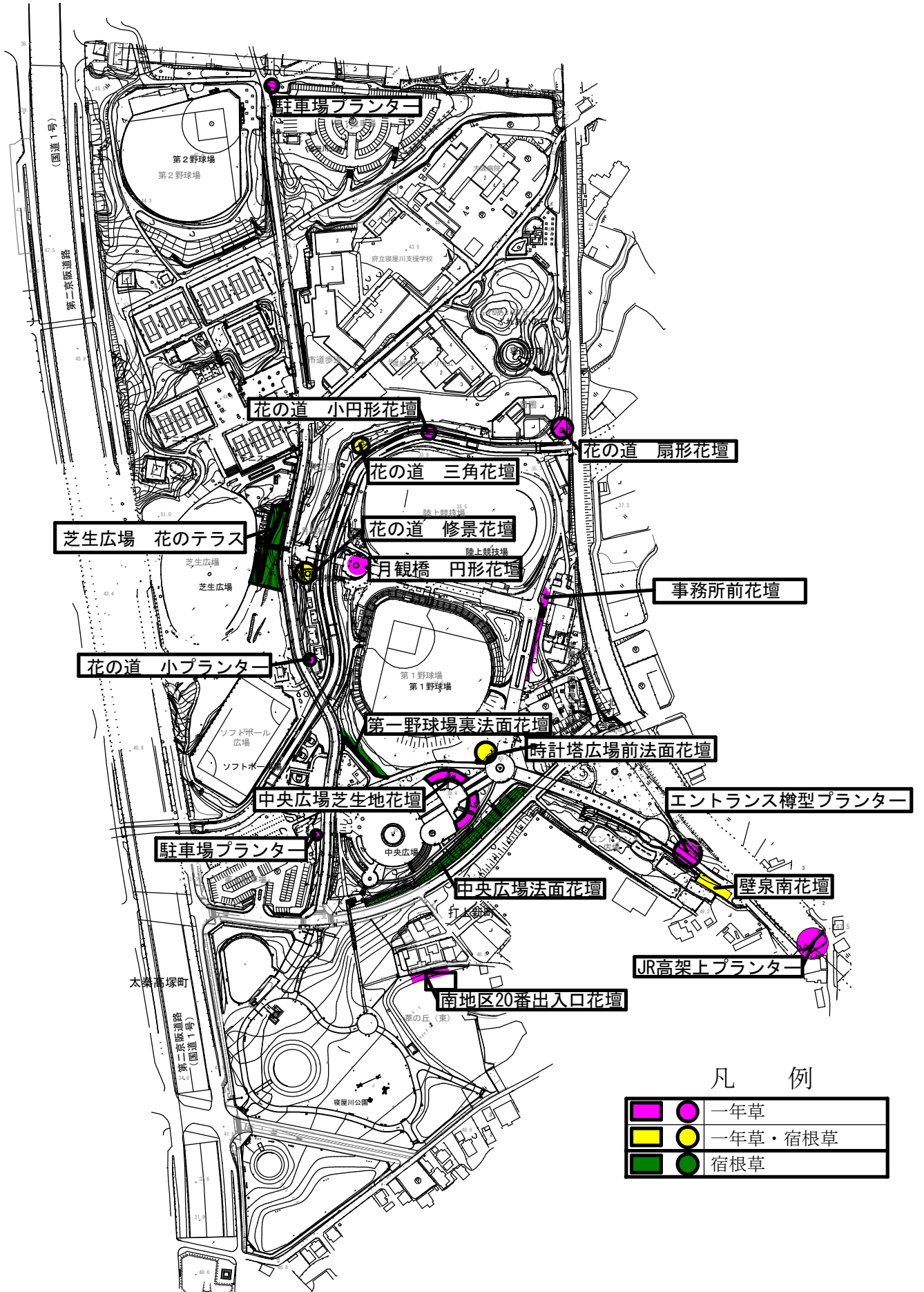


図 11 寝屋川公園 禁煙箇所図

