

# 土砂災害警戒区域等の調査予定箇所について

- ◆ 大阪府では、土砂災害防止法に基づき住民の生命や身体に危害が生じる恐れのある土砂災害警戒区域等を約8,300箇所指定しております。
- ◆ 近年、全国的に土砂災害警戒区域外において土砂災害が発生していることを踏まえ、国が策定した指針に従い、**高精度な地形情報等を用いて「土砂災害の発生源となるおそれのある箇所」を、新たに約4,300箇所抽出**し、調査予定箇所として大阪府のウェブページ上で公表しております。
- ◆ 順次、法律に基づき、新たに抽出した箇所の現地調査を実施してまいります。今後、みなさまが開発を予定されている箇所でも、新たに土砂災害警戒区域等に指定される可能性があります。
- ◆ **土砂災害警戒区域等に指定された箇所では開発許可及び建築基準法の制限がかかるためご注意ください。**

## 確認方法

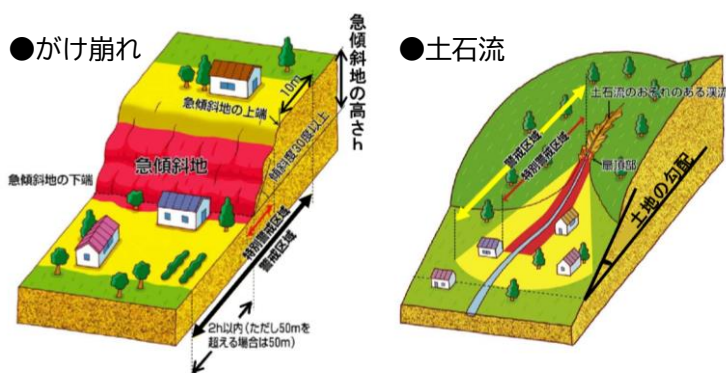
調査予定箇所を大阪府のウェブページにて、市町村ごとに公表しております。



大阪府 新たな土砂災害

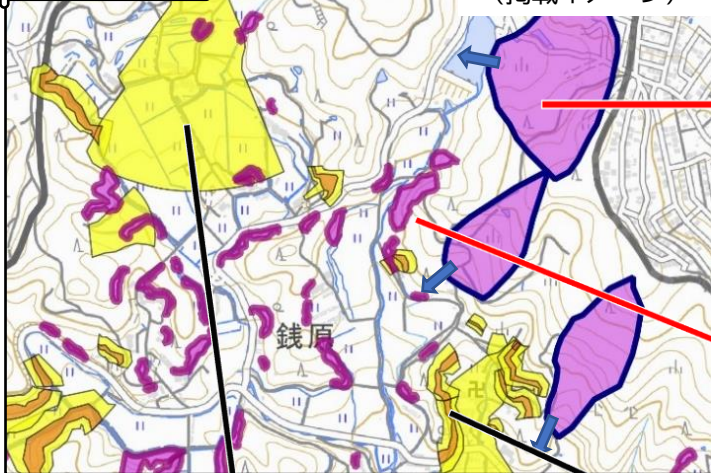
検索

## 土砂災害防止法に基づき区域指定される場所



R7.5.21 公表

(掲載イメージ)

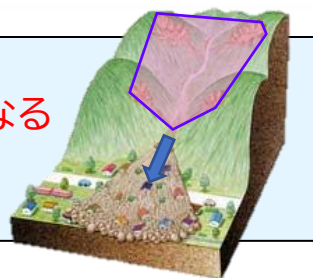


土砂災害警戒区域(イエローゾーン)

土砂災害特別警戒区域(レッドゾーン)

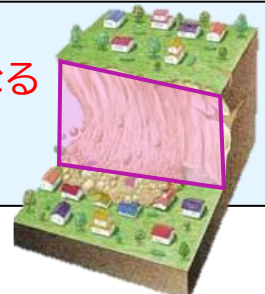
新

土石流の発生源となる  
おそれのある溪流  
(調査予定箇所)



新

がけ崩れの発生源となる  
おそれのある箇所  
(調査予定箇所)



## 【お問い合わせ先】

お住まいの地域の土木事務所

大阪府池田土木事務所	TEL 072-752-4111 (代)	大阪府富田林土木事務所	TEL 0721-25-1131 (代)
大阪府茨木土木事務所	TEL 072-627-1121 (代)	大阪府鳳土木事務所	TEL 072-273-0123 (代)
大阪府枚方土木事務所	TEL 072-844-1331 (代)	大阪府岸和田土木事務所	TEL 072-439-3601 (代)
大阪府八尾土木事務所	TEL 072-994-1515 (代)		

または大阪府都市整備部河川室河川環境課 TEL 06-6941-0351 (代)