

平成 25 年度

環境騒音モニタリング調査結果

報 告 書

平成 27 年 3 月

大阪府環境農林水産部

環境管理室交通環境課

目次

1. 調査の概要	
(1) 目的.....	1
(2) 環境騒音の評価方法.....	1
(3) 環境騒音の調査方法.....	1
2. 騒音に係る環境基準の達成状況の概要	
(1) 道路に面する地域.....	2
(2) 一般地域.....	3
3. 道路に面する地域における環境基準の達成状況	
(1) 面的評価.....	4
(2) 点的評価.....	11
4. 一般地域における環境基準の達成状況	
(1) 環境基準の達成状況.....	15
(2) 環境騒音の支配的音源.....	17
(3) 環境騒音の用途地域別の状況.....	18
5. 道路に面する地域における振動レベル.....	19
詳細データ	
(1) 道路に面する地域における環境基準の達成状況（面的評価）.....	21
(2) 市町村別環境騒音測定結果	
① 道路に面する地域.....	97
② 一般地域.....	143
(3) 道路交通振動測定結果.....	181
参考資料	
(1) 騒音に係る環境基準.....	203
(2) 自動車騒音に係る要請限度.....	208
(3) 環境騒音調査方法の概要.....	211
(4) 環境騒音調査実施状況.....	213
(5) 騒音に係る環境基準の面的評価について.....	215
(6) 道路交通振動に係る要請限度.....	216

1 調査の概要

(1) 目的

大阪府及び府内市町村では騒音に係る環境基準の達成状況等を把握するため、環境騒音の測定等を実施している。また、大阪府及び府内各市^{※1}では、同法第18条第1項に基づき自動車騒音の状況を常時監視している。

本報告書は、平成25年度に大阪府及び府内各市が実施した自動車騒音常時監視の結果、大阪府及び府内市町村等^{※2}が実施した道路に面する地域及び一般地域における環境騒音測定結果を取りまとめたものであり、道路交通振動の測定結果についても併載した。

(2) 環境騒音の評価方法

騒音に係る環境基準の達成状況の地域としての評価方法は、原則として以下の方法によることとされている。

道路に面する地域	道路から50mの範囲にある住居等のうち、環境基準の基準値を達成する戸数及び達成する割合を把握することにより評価
一般地域 (道路に面する地域以外の地域)	地域の騒音を代表すると思われる地点を選定して評価

本報告書では、これらの方法によって評価した環境基準達成状況を府域について取りまとめるとともに、その他参考となる集計分析等を行った。

(3) 環境騒音の調査方法

環境騒音に係る調査は、「環境騒音モニタリング調査方法」(平成12年3月、大阪府環境農林水産部交通公害課・大阪府公害監視センター)に基づいて実施したものである。本府及び府内の各自治体が平成25年度に実施した道路に面する地域及び一般地域での測定地点数を表1-1に示す。

表1-1 道路に面する地域及び一般地域における環境騒音測定地点数

道路に面する地域	A地域	14 地点
	B地域	7 地点
	C地域	2 地点
	幹線交通を担う道路に近接する空間	289 地点
		312 地点
一般地域	AA地域	1 地点
	A地域	182 地点
	B地域	91 地点
	C地域	111 地点
		385 地点

2 騒音に係る環境基準の達成状況の概要

(1) 道路に面する地域

道路に面する地域における環境基準(206、207 ページ参照)の達成状況(面的評価)は、「昼間(午前6時～午後10時)・夜間(午後10時～午前6時)とも基準値以下」は93.7%であり、平成24年度(93.6%)と同程度であった。「昼間のみ基準値以下」は2.4%(平成24年度2.6%)、「夜間のみ基準値以下」は0.4%(同0.4%)、「昼・夜間ともに基準値超過」は3.5%(同3.5%)であった(図2-1参照)。

なお、平成25年度の面的評価では、道路延長約2,035km、沿道の876,695戸を評価対象とした。

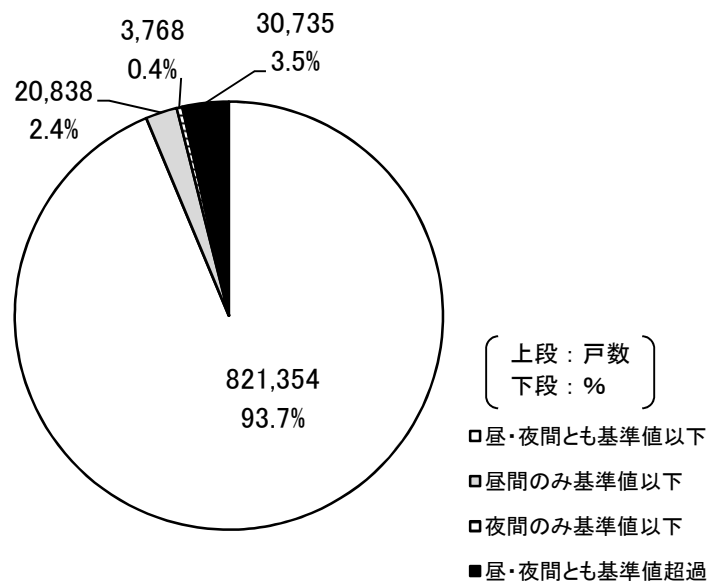


図2-1 道路に面する地域における騒音に係る環境基準の達成状況(面的評価)

(注) %については四捨五入により、合計が100%にならないことがある。

以下の図・表においても同様。

(2) 一般地域

一般地域における環境基準(206 ページ参照)の達成状況は、「昼・夜間とも基準値以下」が77.7% (平成24年度81.5%)、「昼間のみ基準値以下」が15.3% (同11.8%)、「夜間のみ基準値以下」が1.8% (同0.7%)、「昼・夜間とも基準値超過」が5.2% (同6.0%)であった(図2-2参照)。

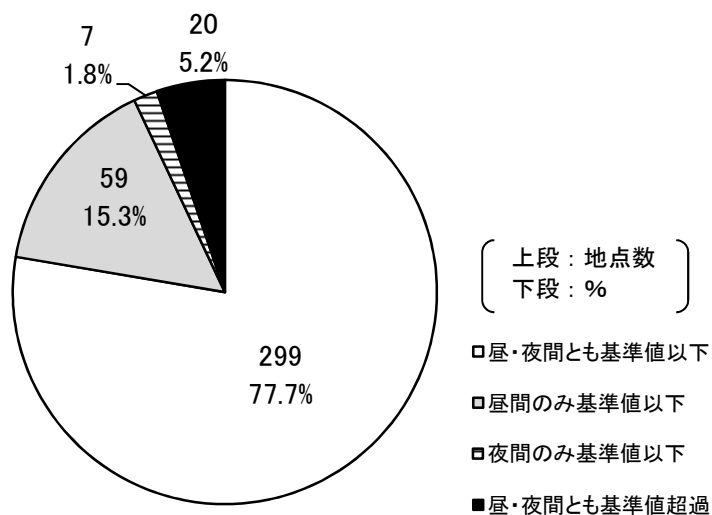


図2-2 一般地域における騒音に係る環境基準の達成状況

3 道路に面する地域における環境基準の達成状況

(1) 面的評価

① 環境基準の達成状況及びその推移

道路に面する地域における環境基準の達成状況（面的評価）について、地域の類型別では、昼・夜間とも環境基準を達成した評価戸数の割合は、「幹線交通を担う道路に近接する空間」（以下「近接空間」という。）で90.2%、道路端から50mまでの評価範囲のうち「近接空間」以外の場所（以下「非近接空間」という。）で96.1%であった（表3-1及び図3-1参照）。

昼・夜間別では、近接空間・非近接空間ともに夜間の超過率が高く、特に「近接空間」では昼間の超過率の約2倍であった（図3-2参照）。

環境基準達成状況の推移については、各年で評価の対象としている住居等の違いを考慮する必要はあるが、緩やかな改善傾向にある（図3-3参照）。

表3-1 道路に面する地域における環境基準の達成状況

上段：％
下段：戸数

地域の類型	評価戸数	昼・夜間とも 基準値以下	昼間のみ 基準値以下	夜間のみ 基準値以下	昼・夜間とも 基準値超過
近接空間	359,216	90.2 324,156	4.2 15,139	0.5 1,868	5.0 18,053
非近接空間	517,479	96.1 497,198	1.1 5,699	0.4 1,900	2.5 12,682
全地域	876,695	93.7 821,354	2.4 20,838	0.4 3,768	3.5 30,735

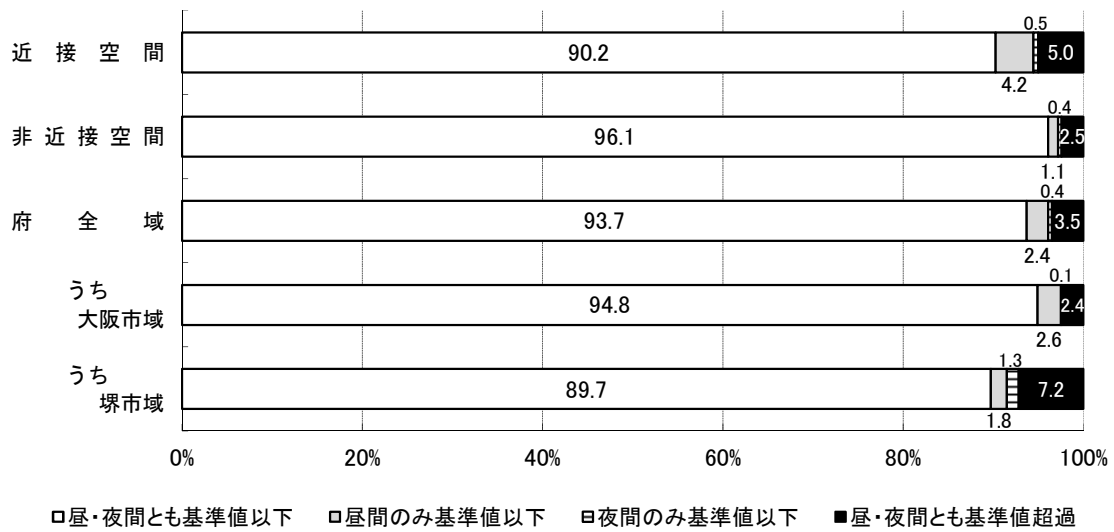


図3-1 道路に面する地域における環境基準の達成状況

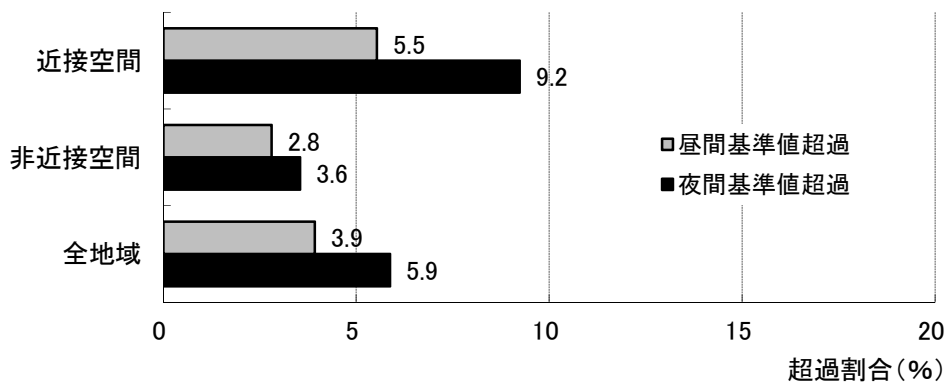


図3-2 昼・夜間における地域類型別環境基準の超過状況

上段：年 度
下段：評価戸数

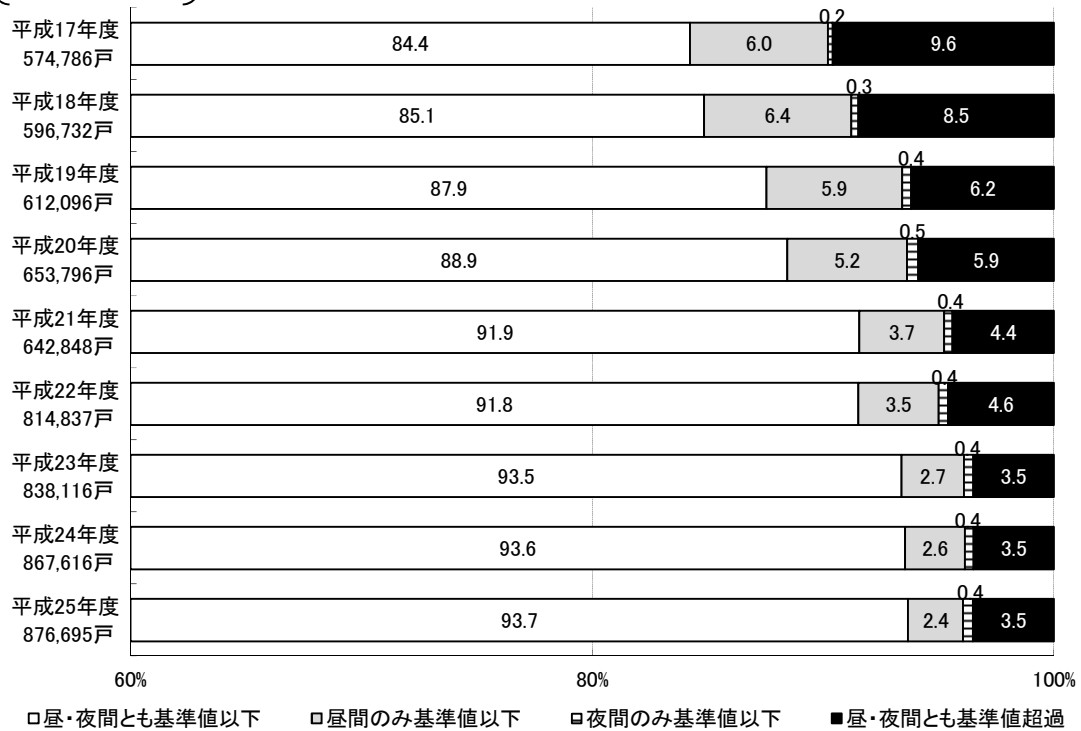


図 3 - 3 道路に面する地域における環境基準達成状況の推移

② 市町村別環境基準の達成状況

市町村別の達成状況については、昼・夜間とも環境基準を達成した戸数の割合は85.2～100%の範囲にあった(表3-2参照)。

表3-2 道路に面する地域における市町村別環境基準の達成状況(面的評価)

市町村名	路線 延長 (km)	住居等 戸数 (戸)	昼・夜間とも 基準値以下 (%)	昼間のみ 基準値以下 (%)	夜間のみ 基準値以下 (%)	昼・夜間とも 基準値超過 (%)
府 全 域	2034.6	876,695	93.7	2.4	0.4	3.5
大 阪 市	442.4	453,509	94.8	2.6	0.1	2.4
堺 市	232.1	78,537	89.7	1.8	1.3	7.2
岸 和 田 市	81.9	12,365	96.8	0.0	0.3	2.9
豊 中 市	51.1	33,283	93.6	2.6	0.1	3.7
池 田 市	29.1	9,255	86.1	4.7	0.8	8.4
吹 田 市	62.3	27,573	85.2	3.4	1.1	10.3
泉 大 津 市	14.4	4,351	96.1	1.7	0.0	2.3
高 槻 市	90.3	18,078	99.0	0.0	0.7	0.3
貝 塚 市	32.4	5,409	98.9	0.4	0.2	0.6
守 口 市	21.4	12,043	91.7	4.6	0.0	3.7
枚 方 市	79.3	28,529	91.7	4.1	0.1	4.1
茨 木 市	80.1	15,980	94.5	1.7	0.1	3.7
八 尾 市	55.1	17,933	95.9	1.2	1.0	1.9
泉 佐 野 市	64.6	8,512	98.1	0.1	0.8	1.0
富 田 林 市	41	7,391	86.1	0.0	4.8	9.1
寝 屋 川 市	44	16,158	93.7	2.7	0.0	3.6
河 内 長 野 市	46.4	4,217	99.6	0.0	0.0	0.4
松 原 市	25.6	6,378	92.7	2.9	0.0	4.3
大 東 市	13.3	5,893	97.8	0.3	0.1	1.8

市町村名	路線 延長 (km)	住居等 戸数 (戸)	昼・夜間とも 基準値以下 (%)	昼間のみ 基準値以下 (%)	夜間のみ 基準値以下 (%)	昼・夜間とも 基準値超過 (%)
和 泉 市	81.6	13,947	95.8	1.2	0.8	2.3
箕 面 市	22.9	7,034	92.1	0.5	2.5	4.9
柏 原 市	24.8	5,383	92.3	2.9	0.6	4.1
羽 曳 野 市	26.9	4,714	89.1	3.1	2.2	5.7
門 真 市	24.2	8,634	94.1	0.2	1.2	4.5
摂 津 市	19.1	5,027	95.4	1.4	0.5	2.6
高 石 市	11.2	4,509	92.1	3.0	0.0	4.9
藤 井 寺 市	19.4	7,162	95.7	1.3	0.5	2.5
東 大 阪 市	77.4	33,913	90.5	3.7	0.5	5.3
泉 南 市	36.9	2,479	94.7	2.2	2.0	1.1
四 條 畷 市	10.5	2,143	94.3	1.5	0.2	4.0
交 野 市	22.5	3,895	91.5	1.5	1.1	6.0
大 阪 狭 山 市	12.3	2,867	98.0	1.1	0.1	0.9
阪 南 市	24.5	1,446	96.7	3.0	0.0	0.3
島 本 町	5.3	1,277	87.1	4.3	0.0	8.6
豊 能 町	14	557	100.0	0.0	0.0	0.0
能 勢 町	31.9	682	100.0	0.0	0.0	0.0
忠 岡 町	2.2	310	98.7	0.0	0.0	1.3
熊 取 町	12.1	2,031	98.9	0.0	0.1	0.9
田 尻 町	1.8	325	99.7	0.0	0.0	0.3
岬 町	16.4	960	92.5	4.3	0.0	3.2
太 子 町	12.5	1,272	100.0	0.0	0.0	0.0
河 南 町	8.2	462	100.0	0.0	0.0	0.0
千 早 赤 阪 村	9.2	272	100.0	0.0	0.0	0.0

③ 道路種類別環境基準の達成状況

道路種類別の達成状況については、昼・夜間とも環境基準を達成した割合は 90.3%～95.3%であり、達成率は市町村道が最も高く、一般国道で最も低かった（表 3-3 及び図 3-4 参照）。

昼・夜間別では、すべての道路で昼間より夜間の超過率が上回っていた（図 3-5 参照）。

表 3-3 道路に面する地域における道路種類別環境基準の達成状況

		路線 延長 (km)	住居等 戸数 (戸)	昼・夜間とも 基準値以下 (%)	昼間のみ 基準値以下 (%)	夜間のみ 基準値以下 (%)	昼・夜間とも 基準値超過 (%)
道路種類別の内訳	高速自動車国道	60.3	80	91.3	1.0	1.4	6.3
	都市高速道路	44.4	97	93.0	1.7	0.0	5.3
	一般国道	548.1	600	90.3	3.7	0.4	5.6
	府道	1,196.1	1,039	94.2	2.2	0.5	3.2
	市町村道	185.7	262	95.3	2.1	0.4	2.3

(注) 1 複数道路が並走する区間（高架の高速道路と平面の府道など）については、測定位置に近い側の道路を代表道路として集計を行った。

2 本表では、道路交差点等の評価戸数の重複を除いていないため、住居等戸数の合計値が他表と一致しない。

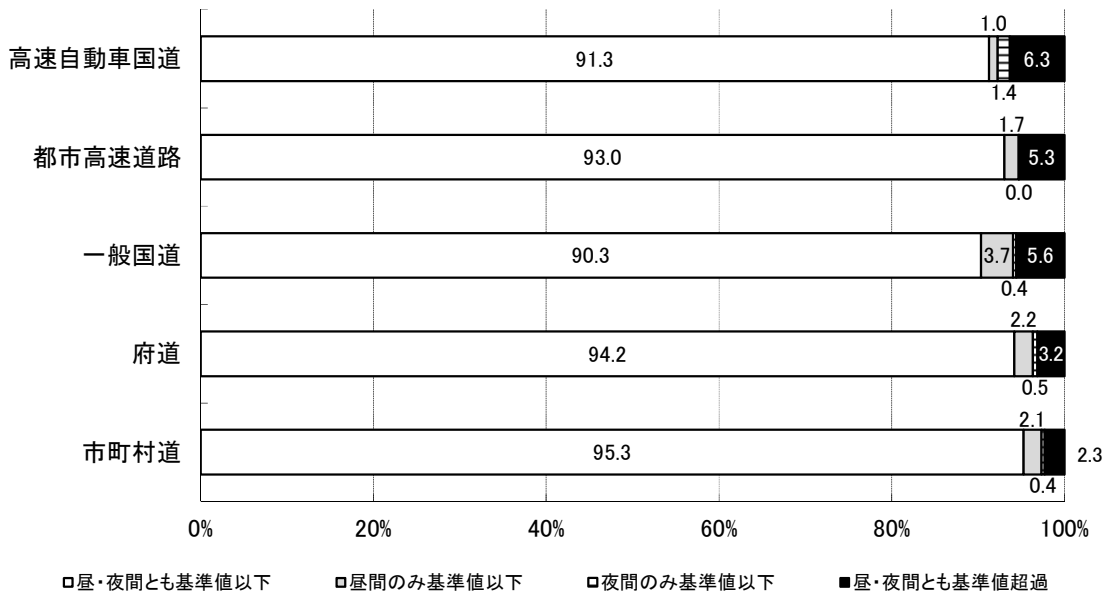


図 3 - 4 道路に面する地域における道路種類別環境基準の達成状況

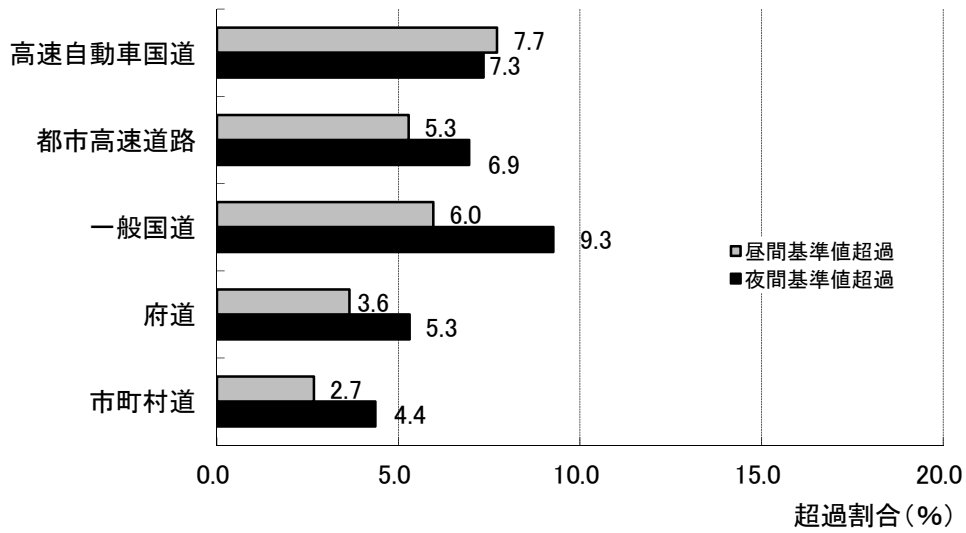


図 3 - 5 昼・夜間における道路種類別環境基準の超過状況

(2) 点的評価

① 環境基準値との比較

道路に面する地域において測定された騒音実測値を環境基準値と比較(点的評価)したところ、昼・夜間とも環境基準値以下であった地点数が全測定地点数に占める割合は61.9%であった。

地域類型別では、昼・夜間とも基準値以下であった割合は「近接空間」が64.7%と最も高く、次いで「B地域のうち2車線以上の車線を有する道路に面する地域及びC地域のうち車線を有する道路に面する地域」の55.6%、「A地域のうち2車線以上の車線を有する道路に面する地域」の7.1%となっている(表3-4参照)。

昼・夜間別では、「A地域のうち2車線以上の車線を有する道路に面する地域」では、基準値を超過する割合は昼間が夜間を上回っているが、「B地域のうち2車線以上の車線を有する道路に面する地域及びC地域のうち車線を有する道路に面する地域」及び「近接空間」では夜間が昼間を上回っている(図3-6参照)。

環境基準値との比較状況の推移では、昼・夜間とも基準値以下であった割合は概ね増加傾向にある(図3-7参照)。

表3-4 道路に面する地域における騒音実測値の環境基準値との比較 (上段: %
下段: 地点数)

地域類型	地点数	昼・夜間とも 基準値以下	昼間のみ 基準値以下	夜間のみ 基準値以下	昼・夜間とも 基準値超過
A地域のうち2車線以上の車線を有する 道路に面する地域	14	7.1 1	0.0 0	7.1 1	85.7 12
B地域のうち2車線以上の車線を有する 道路に面する地域 及び C地域のうち車線を有する道路に面する地域	9	55.6 5	11.1 1	0.0 0	33.3 3
近接空間	289	64.7 187	10.0 29	2.1 6	23.2 67
全地域	312	61.9 193	9.6 30	2.2 7	26.3 82

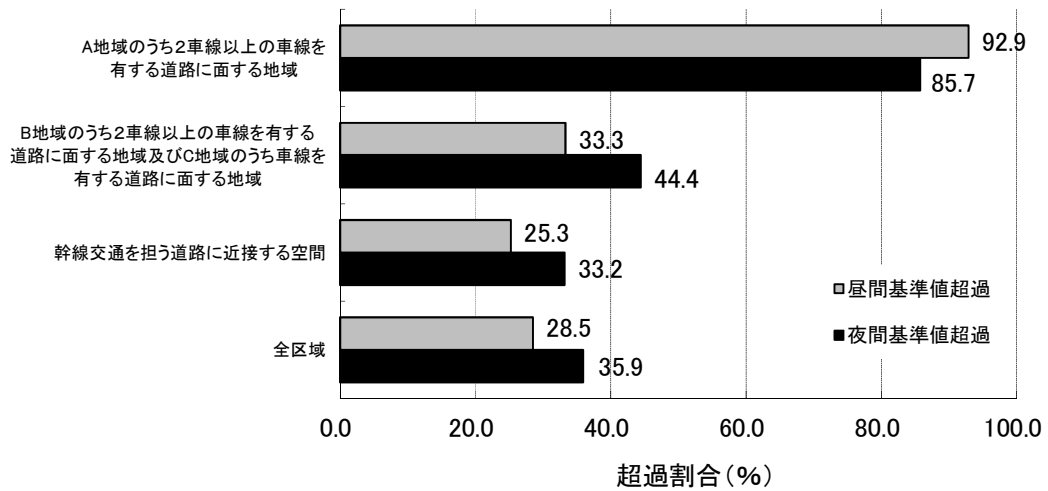


図3-6 昼・夜間における地域類型別騒音実測値の環境基準値超過状況

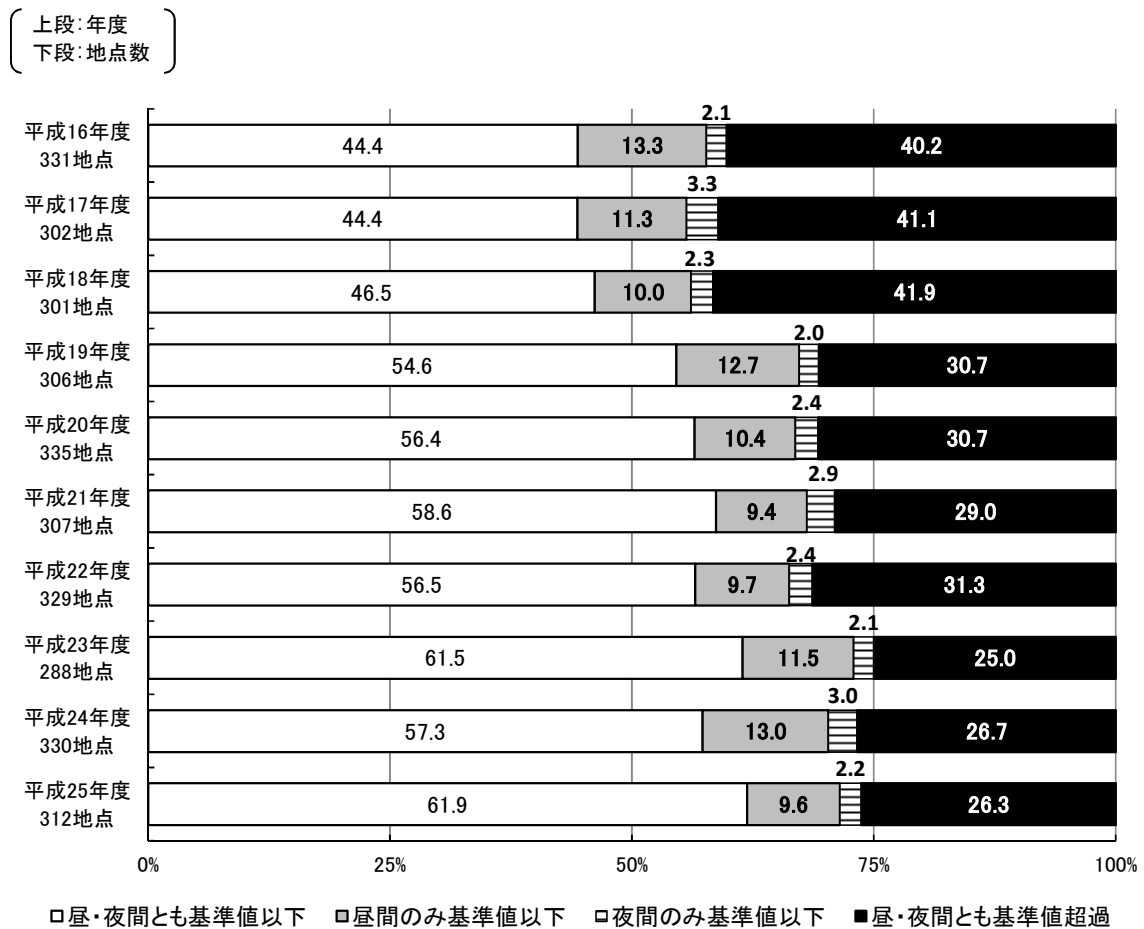


図3-7 道路に面する地域における騒音実測値の環境基準値との比較状況の推移

② 要請限度値との比較

道路に面する地域において測定された騒音実測値について、要請限度値(208 ページ参照)との比較を行った。地域類型別では、昼・夜間とも要請限度値を超過した割合は「近接空間」が1.4%で、他は0.0%であった(表3-5参照)。

昼・夜間別では、「近接空間」において超過した割合は昼間で1.4%、夜間で2.8%であった(図3-8参照)。

道路種類別では、都市高速道路、一般国道、府道で要請限度値の超過がみられた(表3-6参照)。

表3-5 道路に面する地域における騒音実測値の要請限度値との比較 (上段：%
下段：地点数)

地域の類型	地点数	昼・夜間とも 要請限度値 超過	昼間のみ 要請限度値 超過	夜間のみ 要請限度値 超過	昼・夜間とも 要請限度値 以下
a 区域及び b 区域のうち1車線を有する道路に面する区域	0	- 0	- 0	- 0	- 0
a 区域のうち2車線以上の車線を有する道路に面する地域	14	0.0 0	0.0 0	0.0 0	100.0 14
b 区域のうち2車線以上の車線を有する道路に面する区域及び c 区域のうち車線を有する道路に面する区域	9	0.0 0	0.0 0	0.0 0	100.0 9
近接空間	289	1.4 4	0.0 0	1.4 4	97.2 281
全区域	312	1.3 4	0.0 0	1.3 4	97.4 304

(注) - は測定地点なしを示す。

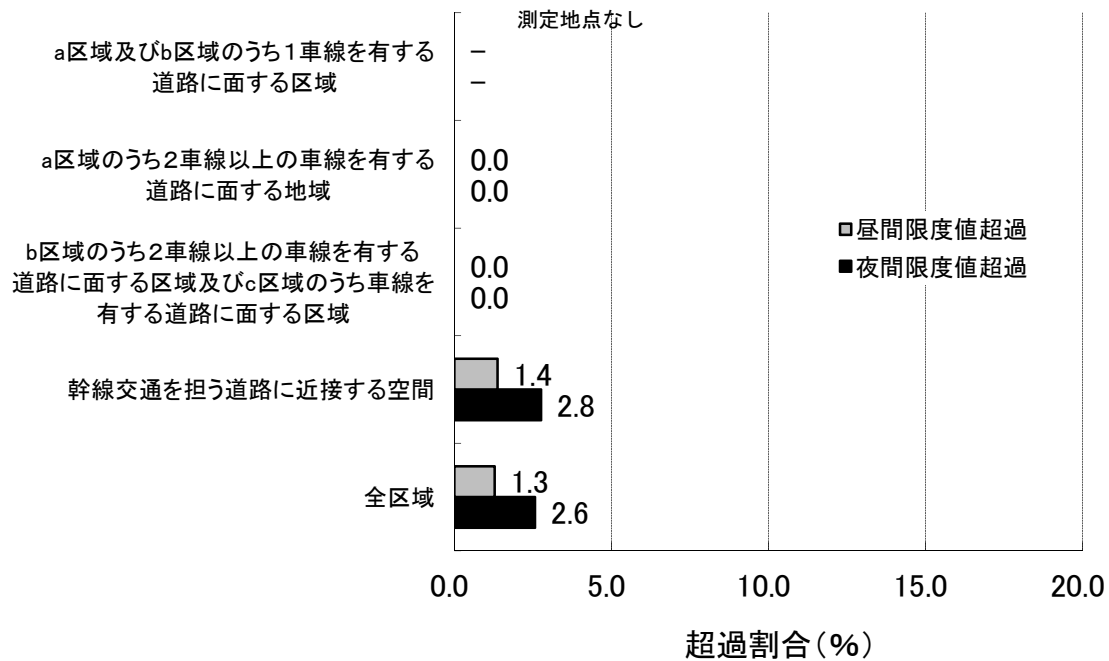


図3-8 昼・夜間における地域類型別騒音実測値の要請限度値超過状況

表3-6 道路に面する地域における道路種類別騒音実測値の要請限度値との比較

道路種別		地点数	要請限度値超過状況			
			昼・夜間とも要請限度値超過	昼間のみ要請限度値超過	夜間のみ要請限度値超過	昼・夜間とも要請限度値以下
道路種類別の内訳	高速自動車国道	7	0.0 0	0.0 0	0.0 0	100.0 7
	都市高速道路	1	100.0 1	0.0 0	0.0 0	0.0 0
	一般国道	99	2.0 2	0.0 0	2.0 2	96.0 95
	府道	151	0.7 1	0.0 0	1.3 2	98.0 148
	市町村道等	54	0.0 0	0.0 0	0.0 0	100.0 54
全体		312	1.3 4	0.0 0	1.3 4	97.4 304

(注) 複数道路が並走する区間（高架の高速道路と平面の府道など）については、測定位置に近い側の道路を代表道路として集計を行った。

4 一般地域における環境基準の達成状況

(1) 環境基準の達成状況

一般地域における環境基準の達成状況については、全測定地点のうち昼・夜間とも環境基準を達成した割合は77.7%であった。地域類型別では「AA地域」で100%、「A地域及びB地域」で76.2%、「C地域」で81.1%であった（表4-1、図4-1参照）。

表4-1 一般地域における環境基準の達成状況

（ 上段：％
下段：地点数 ）

地域の類型	地点数	昼・夜間とも 基準値以下	昼間のみ 基準値以下	夜間のみ 基準値以下	昼・夜間とも 基準値超過
AA地域 特に静穏を要する地域	1	100.0 1	0.0 0	0.0 0	0.0 0
A地域及びB地域 専ら住居の用に供される地域及び 主として住居の用に供される地域	273	76.2 208	17.2 47	2.2 6	4.4 12
C地域 相当数の住居と併せて商業、 工業等の用に供される地域	111	81.1 90	10.8 12	0.9 1	7.2 8
全地域	385	77.7 299	15.3 59	1.8 7	5.2 20

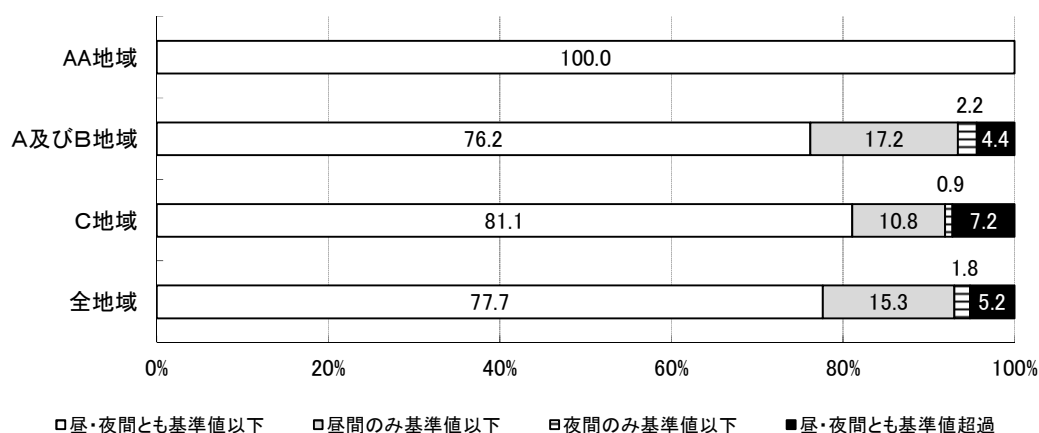


図4-1 一般地域における地域類型別環境基準の達成状況

昼・夜間別では、「AA 地域」を除く全ての地域で、夜間の環境基準超過率は昼間を上回っている（図4-2参照）。

環境基準の達成状況の推移については、年度によって地点数や場所が異なるため各年の比較はできないが、昼・夜間ともに環境基準を達成した割合は近年8割前後である（図4-3参照）。

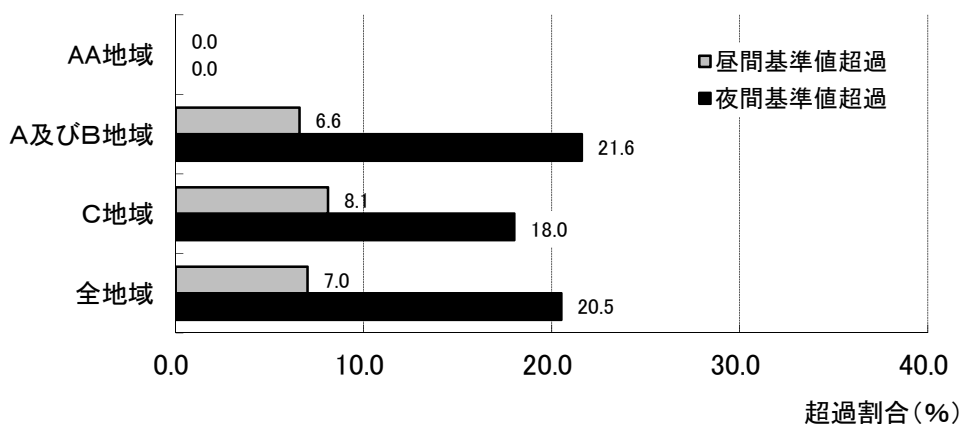


図4-2 昼・夜間における地域類型別環境基準の超過状況

（上段：年度）
（下段：地点数）

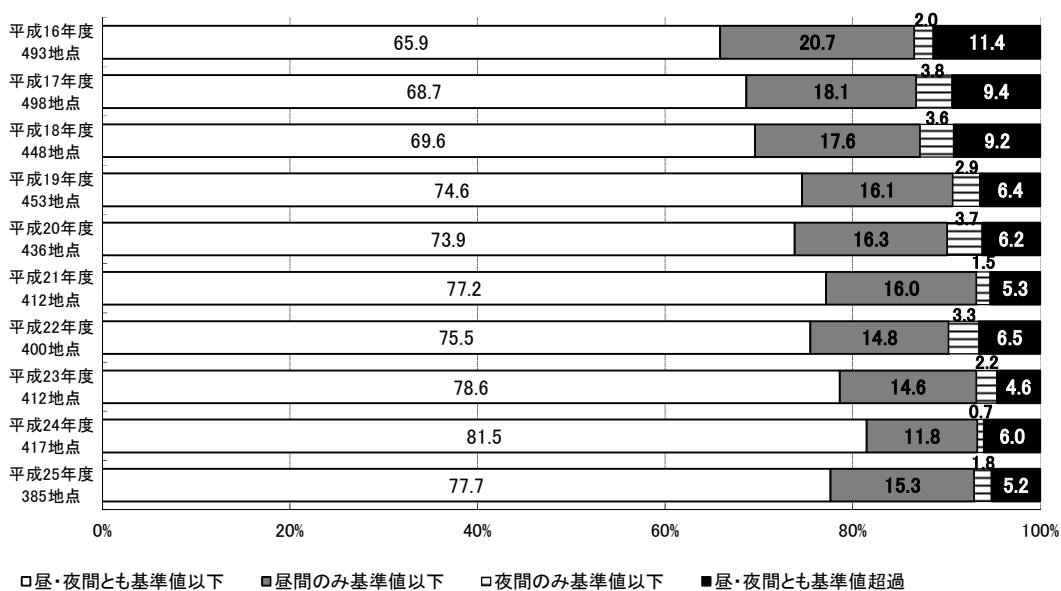


図4-3 一般地域における環境基準達成状況の推移

(2) 環境騒音の支配的音源

一般地域における環境騒音の支配的音源の状況については、地域類型・時間帯を問わず「自動車音」の影響が最も大きく、全ての音源に占める割合は29.0～37.3%であった（図4-4参照）。

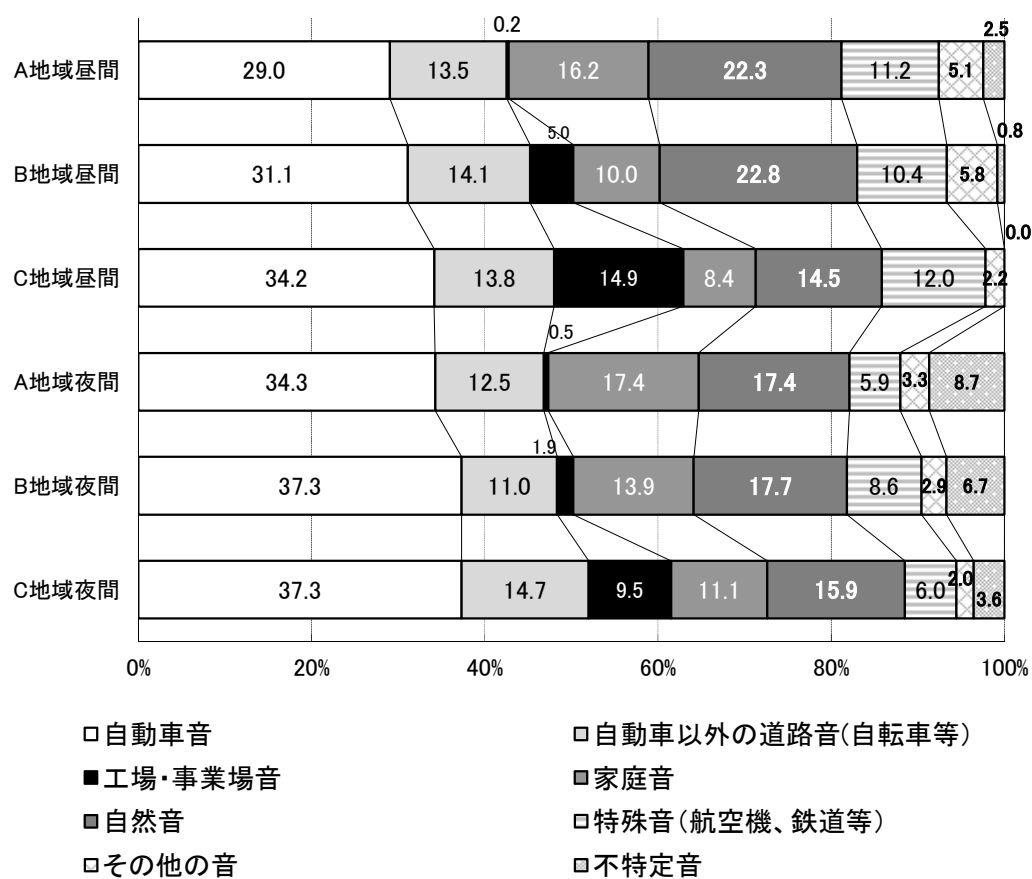


図4-4 一般地域における環境騒音の支配的音源

(3) 環境騒音の用途地域別の状況

一般地域における環境騒音の用途地域別の状況については、昼・夜間とも環境基準値以下であった割合は「準工業地域、工業地域」で最も高く、91.5%であった。(AA地域を除く、表4-2参照)。

表4-2 一般地域における環境騒音の用途地域別の状況

上段：％
下段：地点数

地域の 類型	用途 地域	地点 数	昼・夜間 とも 基準値 以下	昼間のみ 基準値 以下	夜間のみ 基準値 以下	昼・夜間 とも 基準値 超過	測定値の 平均値(dB)	
							昼間	夜間
AA 地域	-	1	100.0	0.0	0.0	0.0	42	32
			1	0	0	0		
A 地域	第1・2種 低層住居 専用地域	66	89.4	7.6	3.0	0.0	46	39
			59	5	2	0		
	第1・2種 中高層住居 専用地域	116	75.0	16.4	1.7	6.9	49	43
			87	19	2	8		
B 地域	第1・2種 住居地域、 準住居地域	79	68.4	24.1	2.5	5.1	50	43
			54	19	2	4		
	用途指定の ない地域	13	69.2	30.8	0.0	0.0	49	41
			9	4	0	0		
C 地域	近隣商業地域、 商業地域	39	61.5	23.1	0.0	15.4	54	49
			24	9	0	6		
	準工業地域、 工業地域	71	91.5	4.2	1.4	2.8	52	44
			65	3	1	2		

5 道路に面する地域における振動レベル

道路に面する地域における振動(道路交通振動)についての調査は、昼間 132 地点、夜間 111 地点で実施され、振動レベル (L_{10}) の算術平均値は、昼間 41 デシベル、夜間 35 デシベルであった。

昼間では 41~45 デシベルの地点が 37 地点と最も多く、夜間では 30 デシベル以下の地点が 38 地点と最も多かった(図 5-1 参照)。

また、道路交通振動に係る要請限度値(216 ページ参照)と比較したところ、超過している地点はなかった。

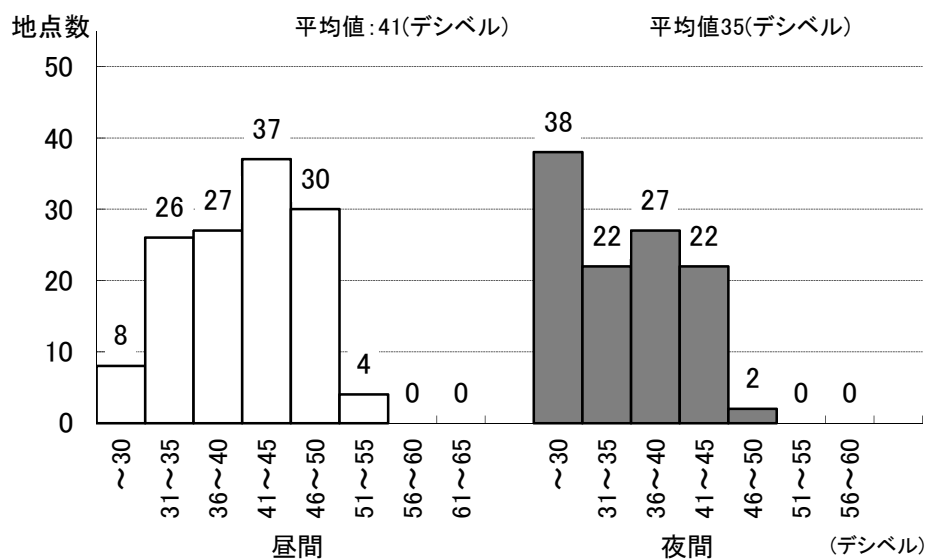


図 5-1 道路に面する地域における振動レベルの頻度分布

詳細データ

(1) 道路に面する地域における環境基準の達成状況（面的評価）

《評価実施市町村》

	〈ページ〉		〈ページ〉
1. 大阪市	23～36	26. 高石市	77
2. 堺市	37～43	27. 藤井寺市	78
3. 岸和田市	44～45	28. 東大阪市	79～80
4. 豊中市	46～47	29. 泉南市	81
5. 池田市	48	30. 四條畷市	82
6. 吹田市	49～50	31. 交野市	83
7. 泉大津市	51	32. 大阪狭山市	84
8. 高槻市	52～53	33. 阪南市	85
9. 貝塚市	54	34. 島本町	86
10. 守口市	55	35. 豊能町	87
11. 枚方市	56～57	36. 能勢町	88
12. 茨木市	58～59	37. 忠岡町	89
13. 八尾市	60～61	38. 熊取町	90
14. 泉佐野市	62～63	39. 田尻町	91
15. 富田林市	64	40. 岬町	92
16. 寝屋川市	65～66	41. 太子町	93
17. 河内長野市	67	42. 河南町	94
18. 松原市	68	43. 千早赤阪村	95
19. 大東市	69		
20. 和泉市	70～71		
21. 箕面市	72		
22. 柏原市	73		
23. 羽曳野市	74		
24. 門真市	75		
25. 摂津市	76		

(注)

- ・ 市はそれぞれの市が評価を実施。町村は府が実施。
- ・ 面的評価については p.215 を参照。
- ・ 表中の「センサス区間番号」とは、平成 17 年度道路交通センサス(道路交通情勢調査)の調査単位区間番号もしくは平成 22 年度道路交通センサスの交通量調査単位区間番号をいう。

平成 17 年度道路交通センサス…堺市(一部)

平成 22 年度道路交通センサス…上記以外の市町村

(道路交通センサスの地図は、大阪府都市整備部ウェブページを参照。

<http://www.pref.osaka.lg.jp/doroseibi/census/>)

- ・ 表中の「昼間」とは午前 6 時から午後 10 時まで、「夜間」とは午後 10 時から翌日の午前 6 時までをいう。
- ・ 表中の「近接空間」とは、2 車線以下の車線を有する道路の場合は道路の敷地の境界線から 15 メートル、2 車線を超える車線を有する道路の場合は道路の敷地の境界線から 20 メートルまでの範囲をいう。

路線別環境基準達成状況

大阪市

通 番 号	路 線 名	起 点 住 所	終 点 住 所	センサス 区 間 番 号	評価結果					うち近接空間				
					評価対象 住居等戸数	昼・夜間 とも基準値 以下	昼間のみ 基準値 以下	夜間のみ 基準値 以下	昼・夜間 とも基準値 超過	評価対象 住居等戸数	昼・夜間 とも基準値 以下	昼間のみ 基準値 以下	夜間のみ 基準値 以下	昼・夜間 とも基準値 超過
1	高速大阪守口線	大阪市北区西天満1-13	大阪市北区南森町2-2	5120	790	98.4%	1.6%	0.0%	0.0%	232	94.4%	5.6%	0.0%	0.0%
2	高速大阪守口線	大阪市北区南森町2-2	大阪市北区天神橋4-7	5130	856	100.0%	0.0%	0.0%	0.0%	418	100.0%	0.0%	0.0%	0.0%
3	高速大阪守口線	大阪市北区国分寺1-1	大阪市北区天神橋4-7	5140	1,059	99.0%	0.5%	0.0%	0.6%	339	96.8%	1.5%	0.0%	1.8%
4	高速大阪守口線	大阪市都島区毛馬町1-1	大阪市都島区大東町1-11	5150	1,397	89.0%	4.2%	0.0%	6.8%	161	98.8%	0.0%	0.0%	1.2%
5	高速大阪守口線	大阪市都島区大東町1-11	大阪市旭区生江1-7	5160	403	100.0%	0.0%	0.0%	0.0%	91	100.0%	0.0%	0.0%	0.0%
6	高速大阪守口線	大阪市旭区生江1-7	大阪市旭区中宮1-2	5170	200	96.0%	2.0%	0.0%	2.0%	75	100.0%	0.0%	0.0%	0.0%
7	高速大阪守口線	大阪市旭区中宮1-2	大阪市旭区中宮4-11	5180	3,270	97.6%	0.5%	0.0%	1.9%	1040	94.6%	0.0%	0.0%	5.4%
8	高速道路森小路線	大阪市旭区高殿5-12	大阪市城東区関目6-11	5190	2,443	100.0%	0.0%	0.0%	0.0%	883	100.0%	0.0%	0.0%	0.0%
9	高速大阪堺線	大阪市中央区高津2-2	大阪市中央区日本橋1-12	5200	284	100.0%	0.0%	0.0%	0.0%	206	100.0%	0.0%	0.0%	0.0%
10	高速大阪堺線	大阪市浪速区芦原1-3	大阪市浪速区浪速西1-10	5230	114	100.0%	0.0%	0.0%	0.0%	14	100.0%	0.0%	0.0%	0.0%
11	高速大阪堺線	大阪市浪速区浪速西1-10	大阪市西成区北津守1-6	5240	78	98.7%	0.0%	0.0%	1.3%	11	100.0%	0.0%	0.0%	0.0%
12	高速大阪堺線	大阪市住之江区浜口西3-10	大阪市住之江区粉浜西1-12	5270	1,462	98.3%	0.8%	0.0%	0.9%	287	91.3%	4.2%	0.0%	4.5%
13	高速大阪堺線	大阪市住之江区西住之江4-8	大阪市住之江区浜口西3-10	5280	409	96.3%	1.5%	0.0%	2.2%	96	92.7%	5.2%	0.0%	2.1%
14	高速大阪池田線	大阪市北区西天満1-13	大阪市北区堂島浜1-2	5360	5	100.0%	0.0%	0.0%	0.0%	4	100.0%	0.0%	0.0%	0.0%
15	高速大阪池田線	大阪市中央区内淡路町3-3	大阪市北区西天満1-1	5380	306	100.0%	0.0%	0.0%	0.0%	28	100.0%	0.0%	0.0%	0.0%
16	高速大阪池田線	大阪市中央区船場中央1-1	大阪市中央区内淡路町3-3	5390	266	89.8%	0.8%	0.0%	9.4%	26	92.3%	7.7%	0.0%	0.0%
17	高速大阪池田線	大阪市中央区船場中央1-1	大阪市中央区南船場1-2	5400	1,184	99.4%	0.1%	0.0%	0.5%	379	98.2%	0.3%	0.0%	1.6%
18	高速大阪池田線	大阪市中央区島之内1-2	大阪市中央区南船場1-2	5410	404	97.3%	0.7%	0.0%	2.0%	178	93.8%	1.7%	0.0%	4.5%
19	高速大阪池田線	大阪市中央区島之内1-2	大阪市中央区高津2-7	5420	1,348	98.9%	0.1%	0.0%	1.0%	283	94.7%	0.4%	0.0%	4.9%
20	高速大阪池田線	大阪市浪速区下寺2-3	大阪市中央区高津2-7	5430	1,544	99.3%	0.3%	0.0%	0.5%	368	98.1%	0.0%	0.0%	1.9%

路線別環境基準達成状況

大阪市

通 番 号	路 線 名	起 点 住 所	終 点 住 所	センサス 区 間 番 号	評価結果					うち近接空間				
					評価対象 住居等戸数	昼・夜間 とも基準値 以下	昼間のみ 基準値 以下	夜間のみ 基準値 以下	昼・夜間 とも基準値 超過	評価対象 住居等戸数	昼・夜間 とも基準値 以下	昼間のみ 基準値 以下	夜間のみ 基準値 以下	昼・夜間 とも基準値 超過
21	高速大阪池田線	大阪市浪速区日本橋東3-13	大阪市浪速区下寺2-3	5440	362	99.7%	0.0%	0.0%	0.3%	65	98.5%	0.0%	0.0%	1.5%
22	高速大阪池田線	大阪市浪速区日本橋西2-8	大阪市浪速区日本橋東3-9	5450	749	87.2%	1.3%	0.0%	11.5%	280	82.1%	2.9%	0.0%	15.0%
23	高速大阪池田線	大阪市浪速区敷津東1-2	大阪市浪速区日本橋西2-8	5460	14	78.6%	0.0%	0.0%	21.4%	12	75.0%	0.0%	0.0%	25.0%
24	高速大阪池田線	大阪市浪速区湊町1-1	大阪市浪速区敷津東1-2	5470	254	99.6%	0.0%	0.0%	0.4%	42	100.0%	0.0%	0.0%	0.0%
25	高速大阪池田線	大阪市中央区西心斎橋1-14	大阪市浪速区湊町1-1	5480	284	71.5%	2.1%	0.0%	26.4%	117	58.1%	1.7%	0.0%	40.2%
26	高速大阪池田線	大阪市中央区南船場4-13	大阪市中央区船場中央4-2	5490	424	65.8%	6.6%	0.0%	27.6%	62	72.6%	3.2%	0.0%	24.2%
27	高速大阪池田線	大阪市中央区高麗橋4-7	大阪市中央区船場中央4-2	5500	352	71.3%	1.4%	0.0%	27.3%	231	57.6%	1.7%	0.0%	40.7%
28	高速大阪池田線	大阪市西区江戸堀1-2	大阪市北区堂島浜2-2	5520	5	100.0%	0.0%	0.0%	0.0%	0	0.0%	0.0%	0.0%	0.0%
29	高速大阪池田線	大阪市北区堂島2-5	大阪市福島区福島5-5	5540	24	100.0%	0.0%	0.0%	0.0%	1	100.0%	0.0%	0.0%	0.0%
30	高速大阪池田線	大阪市福島区鷺洲2-15	大阪市福島区福島5-5	5550	318	99.7%	0.3%	0.0%	0.0%	31	96.8%	3.2%	0.0%	0.0%
31	高速大阪池田線	大阪市福島区海老江	大阪市西淀川区柏里	5560	889	99.6%	0.1%	0.0%	0.3%	140	97.9%	0.0%	0.0%	2.1%
32	高速大阪池田線	大阪市西淀川区竹島1-2	大阪市西淀川区柏里1-14	5570	1,257	99.3%	0.6%	0.0%	0.1%	301	97.0%	2.7%	0.0%	0.3%
33	高速大阪西宮線	大阪市福島区大開1-1	大阪市福島区大開4-1	5610	537	99.1%	0.6%	0.0%	0.4%	127	98.4%	0.0%	0.0%	1.6%
34	高速大阪西宮線	大阪市西淀川区姫島	大阪市西淀川区姫島4-1	5620	393	99.0%	0.0%	0.0%	1.0%	112	96.4%	0.0%	0.0%	3.6%
35	高速大阪西宮線	大阪市西淀川区姫島4-1	大阪市西淀川区大和田3-6	5630	437	100.0%	0.0%	0.0%	0.0%	47	100.0%	0.0%	0.0%	0.0%
36	高速大阪西宮線	大阪市西淀川区佃6-2	大阪市西淀川区大和田3-6	5640	757	95.1%	1.7%	0.0%	3.2%	221	93.7%	0.0%	0.0%	6.3%
37	高速大阪西宮線	大阪市西淀川区佃6-9	大阪市西淀川区佃7-5	5650	2	100.0%	0.0%	0.0%	0.0%	0	0.0%	0.0%	0.0%	0.0%
38	高速大阪池田線	大阪市天王寺区茶臼山町5	大阪市浪速区日本橋東3-13	5660	653	87.3%	2.0%	0.0%	10.7%	518	84.0%	2.5%	0.0%	13.5%
39	高速大阪松原線	大阪市天王寺区茶臼山町5	大阪市阿倍野区昭和町1-1	5680	2,320	84.2%	3.5%	0.0%	12.3%	1028	71.2%	4.9%	0.0%	23.9%
40	高速大阪松原線	大阪市東住吉区駒川3-27	大阪市阿倍野区昭和町1-1	5690	2,552	72.9%	7.7%	0.1%	19.3%	1363	66.2%	6.2%	0.1%	27.5%

路線別環境基準達成状況

大阪市

通 番 号	路 線 名	起 点 住 所	終 点 住 所	センサス 区 間 番 号	評 価 結 果					うち近接空間				
					評価対象 住居等戸数	昼・夜間 とも基準値 以下	昼間のみ 基準値 以下	夜間のみ 基準値 以下	昼・夜間 とも基準値 超過	評価対象 住居等戸数	昼・夜間 とも基準値 以下	昼間のみ 基準値 以下	夜間のみ 基準値 以下	昼・夜間 とも基準値 超過
41	高速大阪松原線	大阪市東住吉区駒川3-27	大阪市平野区平野本町2-10	5700	1,551	81.6%	4.4%	0.0%	14.1%	792	70.5%	5.4%	0.0%	24.1%
42	高速湾岸線	大阪市此花区梅町2-1	大阪市此花区桜島1-1	5770	7	100.0%	0.0%	0.0%	0.0%	0	0.0%	0.0%	0.0%	0.0%
43	国道1号	大阪市旭区今市2-22	大阪市旭区高殿7-1	10010	3,175	99.9%	0.0%	0.0%	0.1%	1140	99.7%	0.0%	0.0%	0.3%
44	国道1号	大阪市旭区高殿7-1	大阪市城東区関目1-4	10020	1,350	99.1%	0.7%	0.0%	0.1%	633	98.9%	1.1%	0.0%	0.0%
45	国道1号	大阪市城東区関目1-4	大阪市城東区今福西3-1	10030	2,922	99.7%	0.3%	0.0%	0.0%	1314	99.3%	0.7%	0.0%	0.0%
46	国道1号	大阪市城東区今福西3-1	大阪市北区天満橋1-1	10040	2,989	90.4%	5.0%	0.0%	4.6%	1270	82.7%	10.5%	0.0%	6.9%
47	国道1号	大阪市北区天満橋1-1	大阪市北区天満橋1-3	10050	131	93.1%	3.8%	0.8%	2.3%	84	89.3%	6.0%	1.2%	3.6%
48	国道1号	大阪市北区天満橋1-3	大阪市北区曾根崎2-4	10060	1,759	99.6%	0.2%	0.1%	0.1%	573	98.8%	0.7%	0.2%	0.3%
49	国道2号	大阪市北区曾根崎2-3	大阪市北区梅田1-3	10070	1,061	99.0%	0.8%	0.0%	0.3%	712	98.5%	1.1%	0.0%	0.4%
50	国道2号	大阪市福島区福島4-5	大阪市福島区海老江	10080	2,651	97.3%	1.4%	0.0%	1.3%	1539	95.4%	2.4%	0.0%	2.2%
51	国道2号	大阪市西淀川区野里1-7	大阪市西淀川区御幣島2-1	10090	1,314	97.6%	1.2%	0.0%	1.2%	466	100.0%	0.0%	0.0%	0.0%
52	国道2号	大阪市西淀川区御幣島2-1	大阪市西淀川区佃1-1	10100	1,380	75.6%	24.1%	0.0%	0.3%	932	63.8%	35.7%	0.0%	0.4%
53	国道25号	大阪市平野区加美南	大阪市平野区加美西1-6	10110	827	99.6%	0.1%	0.0%	0.2%	385	99.2%	0.3%	0.0%	0.5%
54	国道25号	大阪市平野区平野馬場2-3	大阪市平野区加美西1-6	10120	1,320	99.8%	0.2%	0.0%	0.1%	768	99.6%	0.3%	0.0%	0.1%
55	国道25号	大阪市平野区平野馬場2-3	大阪市東住吉区桑津1-33	10130	1,279	91.6%	3.1%	0.0%	5.2%	733	85.4%	5.5%	0.0%	9.1%
56	国道25号	大阪市東住吉区桑津1-33	大阪市天王寺区大道2-10	10140	4,079	98.9%	0.8%	0.0%	0.2%	2097	98.1%	1.4%	0.0%	0.5%
57	国道25号	大阪市天王寺区四天王寺1-14	大阪市浪速区敷津東3-11	10150	2,871	87.4%	8.8%	0.0%	3.8%	1520	76.5%	16.4%	0.0%	7.1%
58	国道25号	大阪市浪速区敷津東3-11	大阪市浪速区難波中3-5	10160	1,508	87.3%	12.7%	0.0%	0.1%	574	66.7%	33.1%	0.0%	0.2%
59	国道25号	大阪市浪速区難波中3-5	大阪市中央区難波1-9	10170	49	100.0%	0.0%	0.0%	0.0%	14	100.0%	0.0%	0.0%	0.0%
60	国道25号	大阪市中央区難波1-9	大阪市中央区南船場4-4	10180	53	88.7%	11.3%	0.0%	0.0%	47	89.4%	10.6%	0.0%	0.0%

路線別環境基準達成状況

大阪市

通 番 号	路 線 名	起 点 住 所	終 点 住 所	センサス 区 間 番 号	評価結果					うち近接空間				
					評価対象 住居等戸数	昼・夜間 とも基準値 以下	昼間のみ 基準値 以下	夜間のみ 基準値 以下	昼・夜間 とも基準値 超過	評価対象 住居等戸数	昼・夜間 とも基準値 以下	昼間のみ 基準値 以下	夜間のみ 基準値 以下	昼・夜間 とも基準値 超過
61	国道25号	大阪市中央区南船場4-4	大阪市北区曾根崎2-4	10190	50	96.0%	2.0%	0.0%	2.0%	37	94.6%	2.7%	0.0%	2.7%
62	国道25号	大阪市東住吉区桑津1-33	大阪市阿倍野区松崎町1-2	10200	1,733	100.0%	0.0%	0.0%	0.0%	1002	100.0%	0.0%	0.0%	0.0%
63	国道26号	大阪市浪速区敷津東3-11	大阪市西成区花園北1-1	10210	821	96.2%	2.9%	0.0%	0.9%	343	91.0%	7.0%	0.0%	2.0%
64	国道26号	大阪市西成区花園北1-1	大阪市住之江区西住之江4-11	10220	8,639	97.5%	1.3%	0.0%	1.2%	4370	97.8%	1.7%	0.0%	0.5%
65	国道43号	大阪市西成区花園北1-1	大阪市西成区北津守1-6	10230	535	90.5%	8.4%	0.0%	1.1%	170	74.7%	22.4%	0.0%	2.9%
66	国道43号	大阪市港区市岡元町3-13	大阪市西成区北津守1-6	10240	1,776	85.8%	5.2%	0.0%	9.0%	945	73.5%	9.6%	0.0%	16.8%
67	国道43号	大阪市港区市岡元町3-13	大阪市港区波除3-11	10250	452	77.9%	2.7%	0.0%	19.5%	240	73.8%	5.0%	0.0%	21.3%
68	国道43号	大阪市港区波除5-13	大阪市西淀川区福町	10260	3,195	92.4%	0.4%	0.0%	7.2%	1207	82.0%	0.4%	0.0%	17.6%
69	国道163号	大阪市旭区高殿7-7	大阪市旭区新森1-7	10280	1,478	100.0%	0.0%	0.0%	0.0%	922	100.0%	0.0%	0.0%	0.0%
70	国道163号	大阪市旭区新森6-1	大阪市旭区新森1-7	10290	479	100.0%	0.0%	0.0%	0.0%	246	100.0%	0.0%	0.0%	0.0%
71	国道163号	大阪市旭区新森6-11	大阪市旭区新森6-1	10300	107	99.1%	0.9%	0.0%	0.0%	33	97.0%	3.0%	0.0%	0.0%
72	国道172号	大阪市港区海岸通1-5	大阪市港区田中3-1	10310	2,261	100.0%	0.0%	0.0%	0.0%	1080	100.0%	0.0%	0.0%	0.0%
73	国道172号	大阪市港区田中3-1	大阪市西区川口1-2	10320	7,330	99.4%	0.3%	0.2%	0.1%	3750	98.8%	0.7%	0.4%	0.1%
74	国道172号	大阪市西区川口1-2	大阪市中央区本町3-6	10330	2,457	98.0%	1.1%	0.0%	0.9%	1186	97.0%	1.4%	0.0%	1.5%
75	国道176号	大阪市淀川区新高3-11	大阪市淀川区野中南2-1	10340	2,111	90.3%	5.3%	0.0%	4.4%	948	83.0%	7.9%	0.0%	9.1%
76	国道176号	大阪市淀川区野中南2-1	大阪市淀川区新北野	10350	2,090	99.5%	0.4%	0.0%	0.1%	963	98.9%	0.8%	0.0%	0.3%
77	国道176号	大阪市北区中津6-1	大阪市北区曾根崎2-4	10360	49	89.8%	6.1%	0.0%	4.1%	7	57.1%	14.3%	0.0%	28.6%
78	国道176号	大阪市淀川区野中南2-1	大阪市淀川区新北野1-11	10370	2,745	89.1%	3.9%	0.0%	7.0%	1094	91.2%	2.9%	0.0%	5.9%
79	国道308号	大阪市中央区南船場4-4	大阪市中央区上本町西1-1	10380	2,601	92.8%	7.1%	0.2%	0.0%	1402	87.2%	12.6%	0.3%	0.0%
80	国道308号	大阪市中央区上本町西1-1	大阪市東成区大今里3-15	10390	3,026	100.0%	0.0%	0.0%	0.0%	1672	100.0%	0.0%	0.0%	0.0%

路線別環境基準達成状況

大阪市

通 番 号	路 線 名	起 点 住 所	終 点 住 所	センサス 区 間 番 号	評価結果					うち近接空間				
					評価対象 住居等戸数	昼・夜間 とも基準値 以下	昼間のみ 基準値 以下	夜間のみ 基準値 以下	昼・夜間 とも基準値 超過	評価対象 住居等戸数	昼・夜間 とも基準値 以下	昼間のみ 基準値 以下	夜間のみ 基準値 以下	昼・夜間 とも基準値 超過
81	国道308号	大阪市東成区大今里3-15	大阪市東成区深江南2-18	10400	1,751	99.3%	0.5%	0.0%	0.2%	714	99.0%	1.0%	0.0%	0.0%
82	国道308号	大阪市東成区深江北2-1	大阪市東成区深江南2-18	10410	1,359	97.6%	0.4%	0.0%	2.0%	782	96.3%	0.4%	0.0%	3.3%
83	国道308号	大阪市東成区深江北2-1	大阪市城東区諏訪4-18	10420	700	76.0%	2.0%	0.0%	22.0%	405	62.2%	0.0%	0.0%	37.8%
84	国道309号	大阪市平野区喜連西4-7	大阪市平野区瓜破南1-4	10430	1,226	74.4%	9.6%	0.0%	16.0%	525	50.5%	16.8%	0.0%	32.8%
85	国道309号	大阪市平野区喜連西4-7	大阪市平野区平野馬場2-3	10440	2,359	99.3%	0.0%	0.2%	0.5%	1194	99.3%	0.0%	0.3%	0.3%
86	国道423号(上)	大阪市淀川区西中島1-11	大阪市淀川区西中島1-11	10470	247	72.1%	11.3%	0.0%	16.6%	139	71.2%	0.7%	0.0%	28.1%
87	国道423号	大阪市北区曾根崎1-3	大阪市北区豊崎6-18	10520	1,568	61.9%	19.6%	0.0%	18.5%	455	59.6%	21.3%	0.0%	19.1%
88	国道423号	大阪市淀川区西中島5-10	大阪市淀川区西中島1-11	10530	58	63.8%	22.4%	0.0%	13.8%	2	100.0%	0.0%	0.0%	0.0%
89	国道423号	大阪市淀川区西中島5-10	大阪市淀川区東三国3-11	10540	5,335	74.6%	9.0%	0.0%	16.4%	2671	63.7%	5.2%	0.0%	31.1%
90	国道479号	大阪市東淀川区上新庄3-1	大阪市東淀川区大道南	10550	4,701	98.8%	0.6%	0.0%	0.6%	2480	97.8%	1.1%	0.0%	1.1%
91	国道479号	大阪市旭区清水5-13	大阪市旭区新森6-1	10560	1,439	78.4%	18.3%	0.0%	3.3%	871	64.4%	30.3%	0.0%	5.3%
92	国道479号	大阪市旭区新森6-1	大阪市鶴見区鶴見5-1	10570	817	93.6%	3.9%	0.0%	2.4%	355	85.4%	9.0%	0.0%	5.6%
93	国道479号	大阪市鶴見区鶴見5-1	大阪市鶴見区鶴見4-1	10580	944	93.4%	6.4%	0.0%	0.2%	433	85.7%	13.9%	0.0%	0.5%
94	国道479号	大阪市鶴見区鶴見4-1	大阪市東成区深江北2-1	10590	3,564	99.2%	0.0%	0.0%	0.7%	1712	99.5%	0.1%	0.0%	0.5%
95	国道479号	大阪市東成区深江南2-18	大阪市平野区平野元町2	10600	3,443	92.0%	4.9%	0.0%	3.1%	1708	84.0%	9.7%	0.0%	6.3%
96	国道479号	大阪市平野区平野元町2	大阪市平野区喜連2-5	10610	3,125	78.7%	5.5%	0.0%	15.8%	1515	71.5%	5.3%	0.0%	23.2%
97	国道479号	大阪市平野区喜連西4-7	大阪市東住吉区長居公園1	10620	2,397	80.8%	14.5%	0.0%	4.8%	1598	72.6%	21.4%	0.0%	6.0%
98	国道479号	大阪市東住吉区長居公園1	大阪市住吉区南住吉1-23	10630	2,896	98.9%	1.1%	0.0%	0.0%	1563	99.1%	0.8%	0.0%	0.1%
99	国道479号	大阪市住吉区南住吉1-23	大阪市住之江区浜口東2-8	10640	1,787	79.7%	20.1%	0.0%	0.2%	1098	67.2%	32.5%	0.0%	0.3%
100	府道大阪中央環状線	大阪市平野区長吉川辺	大阪市平野区長吉出戸	40010	46	100.0%	0.0%	0.0%	0.0%	1	100.0%	0.0%	0.0%	0.0%

路線別環境基準達成状況

大阪市

通 番 号	路 線 名	起 点 住 所	終 点 住 所	センサス 区 間 番 号	評価結果					うち近接空間				
					評価対象 住居等戸数	昼・夜間 とも基準値 以下	昼間のみ 基準値 以下	夜間のみ 基準値 以下	昼・夜間 とも基準値 超過	評価対象 住居等戸数	昼・夜間 とも基準値 以下	昼間のみ 基準値 以下	夜間のみ 基準値 以下	昼・夜間 とも基準値 超過
101	府道大阪中央環状線	大阪市平野区長吉出戸7-2	大阪市平野区長吉川辺	40020	998	67.1%	23.3%	0.0%	9.5%	419	45.1%	44.2%	0.0%	10.7%
102	府道大阪中央環状線	大阪市平野区加美南	大阪市平野区加美南	40050	106	79.2%	20.8%	0.0%	0.0%	42	47.6%	52.4%	0.0%	0.0%
103	府道大阪中央環状線	大阪市鶴見区安田	大阪市鶴見区安田2-5	40060	31	74.2%	16.1%	0.0%	9.7%	8	87.5%	12.5%	0.0%	0.0%
104	府道大阪中央環状線	大阪市鶴見区茨田大宮	大阪市鶴見区茨田大宮	40070	245	69.8%	16.7%	0.0%	13.5%	98	59.2%	17.3%	0.0%	23.5%
105	府道大阪中央環状線	大阪市鶴見区中茶屋2-1	大阪市鶴見区焼野3-2	40080	1,469	95.3%	1.2%	0.0%	3.5%	414	84.1%	4.3%	0.0%	11.6%
106	府道大阪港八尾線	大阪市港区築港3-5	大阪市港区海岸通4-3	40090	90	100.0%	0.0%	0.0%	0.0%	67	100.0%	0.0%	0.0%	0.0%
107	府道大阪港八尾線	大阪市港区海岸通	大阪市大正区鶴町2-11	40100	127	100.0%	0.0%	0.0%	0.0%	89	100.0%	0.0%	0.0%	0.0%
108	府道大阪港八尾線	大阪市大正区鶴町2-11	大阪市大正区南恩加島7-1	40110	724	99.9%	0.0%	0.0%	0.1%	326	99.7%	0.0%	0.0%	0.3%
109	府道大阪港八尾線	大阪市大正区南恩加島7-1	大阪市西成区南津守3-10	40120	342	99.7%	0.0%	0.0%	0.3%	142	99.3%	0.0%	0.0%	0.7%
110	府道大阪港八尾線	大阪市西成区南津守6-8	大阪市西成区玉出中2-16	40130	1,663	90.9%	4.0%	0.0%	5.2%	864	86.2%	4.2%	0.0%	9.6%
111	府道大阪港八尾線	大阪市西成区玉出中2-16	大阪市阿倍野区昭和町5-12	40140	2,911	98.9%	0.7%	0.0%	0.4%	1746	99.0%	0.3%	0.0%	0.7%
112	府道大阪港八尾線	大阪市阿倍野区昭和町5-12	大阪市阿倍野区長池町22	40150	3,272	96.2%	1.8%	0.0%	2.0%	1999	94.5%	2.6%	0.0%	2.9%
113	府道大阪港八尾線	大阪市平野区加美西1-6	大阪市平野区加美東	40160	691	99.7%	0.0%	0.0%	0.3%	387	99.5%	0.0%	0.0%	0.5%
114	府道大阪生駒線	大阪市城東区今福西3-1	大阪市鶴見区鶴見4-1	40170	1,663	99.9%	0.1%	0.0%	0.0%	717	99.9%	0.1%	0.0%	0.0%
115	府道大阪生駒線	大阪市鶴見区鶴見4-1	大阪市鶴見区鶴見4-10	40180	291	100.0%	0.0%	0.0%	0.0%	143	100.0%	0.0%	0.0%	0.0%
116	府道大阪生駒線	大阪市鶴見区安田2-5	大阪市鶴見区鶴見4-10	40190	2,608	99.8%	0.2%	0.0%	0.1%	977	99.6%	0.4%	0.0%	0.0%
117	府道大阪池田線	大阪市西淀川区中島2-13	大阪市西淀川区大野1-10	40200	2	50.0%	0.0%	0.0%	50.0%	2	50.0%	0.0%	0.0%	50.0%
118	府道大阪池田線	大阪市西淀川区大野1-10	大阪市西淀川区御幣島2-1	40210	1,002	87.2%	0.0%	0.0%	12.8%	411	68.9%	0.0%	0.0%	31.1%
119	府道大阪池田線	大阪市西淀川区御幣島2-1	大阪市淀川区加島2-9	40220	786	92.7%	7.3%	0.0%	0.0%	377	85.1%	14.9%	0.0%	0.0%
120	府道大阪池田線	大阪市淀川区加島2-9	大阪市淀川区加島2-2	40230	224	61.2%	13.4%	0.0%	25.4%	66	51.5%	10.6%	0.0%	37.9%

路線別環境基準達成状況

大阪市

通 番 号	路 線 名	起 点 住 所	終 点 住 所	センサス 区 間 番 号	評価結果					うち近接空間				
					評価対象 住居等戸数	昼・夜間 とも基準値 以下	昼間のみ 基準値 以下	夜間のみ 基準値 以下	昼・夜間 とも基準値 超過	評価対象 住居等戸数	昼・夜間 とも基準値 以下	昼間のみ 基準値 以下	夜間のみ 基準値 以下	昼・夜間 とも基準値 超過
121	府道大阪高槻京都線	大阪市北区天神橋2-3	大阪市北区天神橋3-8	40240	1,255	96.3%	3.7%	0.0%	0.0%	538	91.3%	8.7%	0.0%	0.0%
122	府道大阪高槻京都線	大阪市北区天神橋3-8	大阪市北区天神橋6-7	40250	941	93.9%	6.1%	0.0%	0.0%	425	86.6%	13.4%	0.0%	0.0%
123	府道大阪高槻京都線	大阪市北区天神橋6-7	大阪市北区天神橋8-3	40260	1,772	79.2%	14.0%	1.0%	5.9%	1227	71.1%	20.2%	0.2%	8.5%
124	府道大阪高槻京都線	大阪市北区天神橋8-3	大阪市北区天神橋	40270	563	96.4%	3.0%	0.4%	0.2%	183	89.1%	9.3%	1.1%	0.5%
125	府道大阪高槻京都線	大阪市東淀川区柴島1-3	大阪市東淀川区菅原3-1	40280	1,364	90.5%	1.4%	0.0%	8.1%	685	82.2%	2.8%	0.0%	15.0%
126	府道大阪高槻京都線	大阪市東淀川区菅原3-1	大阪市東淀川区上新庄3-1	40290	2,645	90.5%	5.3%	0.0%	4.2%	1449	83.5%	9.6%	0.0%	6.9%
127	府道八尾茨木線	大阪市鶴見区浜4-7	大阪市鶴見区諸口5-浜13	40310	441	99.5%	0.2%	0.0%	0.2%	174	99.4%	0.6%	0.0%	0.0%
128	府道大阪高槻線	大阪市淀川区十三本町1-24	大阪市淀川区十三本町1-5	40320	275	92.0%	5.1%	0.0%	2.9%	222	94.6%	1.8%	0.0%	3.6%
129	府道大阪高槻線	大阪市淀川区十三本町1-5	大阪市東淀川区柴島1-3	40330	4,555	99.2%	0.4%	0.0%	0.4%	2479	99.6%	0.0%	0.0%	0.4%
130	府道大阪高槻線	大阪市東淀川区菅原3-1	大阪市東淀川区豊新1-1	40350	1,784	94.6%	3.4%	0.0%	2.0%	1131	92.4%	5.3%	0.0%	2.3%
131	府道大阪高槻線	大阪市東淀川区豊新1-1	大阪市東淀川区豊新5-5	40360	2,472	99.0%	0.8%	0.0%	0.2%	1601	98.4%	1.2%	0.0%	0.4%
132	府道大阪高槻線	大阪市東淀川区豊新5-5	大阪市東淀川区瑞光5-1	40370	1,340	87.4%	7.4%	0.0%	5.2%	631	78.4%	10.6%	0.0%	10.9%
133	府道大阪高槻線	大阪市東淀川区瑞光5-1	大阪市東淀川区南江口	40380	663	88.5%	8.9%	0.0%	2.6%	232	67.2%	25.4%	0.0%	7.3%
134	府道大阪東大阪線	大阪市東成区深江南2-18	大阪市東成区深江南3	40400	281	80.8%	7.5%	0.0%	11.7%	137	60.6%	15.3%	0.0%	24.1%
135	府道大阪狭山線	大阪市生野区林寺1-6	大阪市東住吉区南田辺1-9	40410	2,557	95.7%	1.0%	0.0%	3.3%	1222	93.0%	1.1%	0.0%	5.9%
136	府道大阪狭山線	大阪市東住吉区南田辺1-9	大阪市東住吉区矢田7	40420	1,594	86.1%	4.8%	0.0%	9.1%	625	74.7%	9.6%	0.0%	15.7%
137	府道大阪狭山線	大阪市東住吉区矢田3-4	大阪市東住吉区矢田7-19	40430	474	100.0%	0.0%	0.0%	0.0%	146	100.0%	0.0%	0.0%	0.0%
138	府道大阪高石線	大阪市天王寺区大道2-10	大阪市阿倍野区松崎町3-13	40440	1,434	93.2%	2.2%	0.0%	4.5%	731	86.7%	4.4%	0.0%	8.9%
139	府道大阪高石線	大阪市阿倍野区松崎町3-13	大阪市阿倍野区昭和町5-12	40450	3,072	82.0%	15.9%	0.0%	2.1%	1676	67.8%	28.9%	0.0%	3.2%
140	府道大阪高石線	大阪市阿倍野区昭和町5-12	大阪市住吉区苅田	40460	7,020	96.4%	2.5%	0.0%	1.1%	3683	93.2%	4.7%	0.0%	2.1%

路線別環境基準達成状況

大阪市

通 番 号	路 線 名	起 点 住 所	終 点 住 所	センサス 区 間 番 号	評価結果					うち近接空間				
					評価対象 住居等戸数	昼・夜間 とも基準値 以下	昼間のみ 基準値 以下	夜間のみ 基準値 以下	昼・夜間 とも基準値 超過	評価対象 住居等戸数	昼・夜間 とも基準値 以下	昼間のみ 基準値 以下	夜間のみ 基準値 以下	昼・夜間 とも基準値 超過
141	府道大阪高石線	大阪市阿倍野区阿倍野筋1-4	大阪市阿倍野区松崎町1-2	40470	111	97.3%	2.7%	0.0%	0.0%	5	40.0%	60.0%	0.0%	0.0%
142	府道大阪臨海線	大阪市福島区大開1-1	大阪市西成区北津守3-1	40480	6,872	94.5%	3.8%	0.1%	1.6%	3217	89.1%	7.9%	0.1%	2.9%
143	府道大阪臨海線	大阪市西成区北津守3-1	大阪市西成区北津守3-1	40490	13	92.3%	0.0%	0.0%	7.7%	10	90.0%	0.0%	0.0%	10.0%
144	府道大阪臨海線	大阪市住之江区北加賀屋2-11	大阪市西成区北津守3-3	40500	1,403	93.4%	0.4%	0.0%	6.2%	596	85.2%	0.8%	0.0%	13.9%
145	府道大阪臨海線	大阪市住之江区北加賀屋2-11	大阪市住之江区西加賀屋4-8	40510	2,092	82.6%	7.0%	0.0%	10.4%	584	68.3%	9.8%	0.0%	21.9%
146	府道大阪臨海線	大阪市福島区大開1-1	大阪市西区江戸堀3-6	40520	2,148	97.6%	0.4%	1.9%	0.2%	1354	96.2%	0.6%	3.0%	0.3%
147	府道大阪臨海線	大阪市浪速区浪速西4-1	大阪市西成区北津守3-3	40530	286	85.7%	7.7%	0.0%	6.6%	136	77.9%	8.8%	0.0%	13.2%
148	府道大阪和泉南線	大阪市北区天満橋1-3	大阪市中央区安堂寺町1-6	40540	4,861	88.8%	8.0%	0.0%	3.2%	2296	82.2%	16.3%	0.0%	1.4%
149	府道大阪和泉南線	大阪市中央区安堂寺町1-6	大阪市天王寺区堀越町16	40550	4,960	98.9%	0.2%	0.6%	0.3%	2508	97.8%	0.4%	1.3%	0.5%
150	府道大阪和泉南線	大阪市阿倍野区阿倍野筋1-1	大阪市阿倍野区播磨町1-20	40560	3,456	97.5%	2.2%	0.0%	0.2%	1288	94.6%	5.2%	0.0%	0.2%
151	府道大阪和泉南線	大阪市阿倍野区播磨町1-20	大阪市住吉区万代2-1	40580	4,195	90.7%	2.8%	0.0%	6.5%	1615	80.2%	2.9%	0.0%	16.8%
152	府道大阪伊丹線	大阪市西成区旭3-3	大阪市西成区中開2-5	40600	671	97.6%	1.3%	0.0%	1.0%	178	94.9%	5.1%	0.0%	0.0%
153	府道大阪伊丹線	大阪市浪速区浪速東3-7	大阪市西区新町1-28	40610	4,487	98.9%	0.6%	0.0%	0.5%	1874	97.8%	0.9%	0.0%	1.3%
154	府道大阪伊丹線	大阪市西区新町1-28	大阪市福島区福島1-7	40620	3,508	99.0%	0.9%	0.0%	0.0%	1445	98.5%	1.5%	0.0%	0.1%
155	府道大阪伊丹線	大阪市福島区福島1-7	大阪市北区中津7-1	40630	2,265	98.3%	1.4%	0.0%	0.3%	1157	96.9%	2.5%	0.0%	0.6%
156	府道大阪伊丹線	大阪市淀川区十三本町1-5	大阪市淀川区加島2-9	40640	1,922	98.7%	1.2%	0.0%	0.1%	639	96.1%	3.6%	0.0%	0.3%
157	府道大阪伊丹線	大阪市淀川区加島2-9	大阪市淀川区加島	40650	531	99.4%	0.4%	0.0%	0.2%	195	100.0%	0.0%	0.0%	0.0%
158	府道大阪伊丹線	大阪市浪速区大国1-2	大阪市浪速区浪速東2-4	40660	764	98.4%	1.6%	0.0%	0.0%	264	95.5%	4.5%	0.0%	0.0%
159	府道住吉八尾線	大阪市住之江区平林北1-2	大阪市住之江区北加賀屋5-2	40670	453	98.7%	0.4%	0.0%	0.9%	216	97.2%	0.9%	0.0%	1.9%
160	府道住吉八尾線	大阪市住之江区南加賀屋3-8	大阪市住之江区安立4-3	40680	1,093	100.0%	0.0%	0.0%	0.0%	392	100.0%	0.0%	0.0%	0.0%

路線別環境基準達成状況

大阪市

通 番 号	路 線 名	起 点 住 所	終 点 住 所	センサス 区 間 番 号	評価結果					うち近接空間				
					評価対象 住居等戸数	昼・夜間 とも基準値 以下	昼間のみ 基準値 以下	夜間のみ 基準値 以下	昼・夜間 とも基準値 超過	評価対象 住居等戸数	昼・夜間 とも基準値 以下	昼間のみ 基準値 以下	夜間のみ 基準値 以下	昼・夜間 とも基準値 超過
161	府道住吉八尾線	大阪市住之江区安立4-3	大阪市住吉区我孫子東2-7	40700	4,119	100.0%	0.0%	0.0%	0.0%	1724	100.0%	0.0%	0.0%	0.0%
162	府道住吉八尾線	大阪市住吉区苅田7-12	大阪市東住吉区矢田5-6	40710	2,177	97.9%	1.2%	0.0%	0.9%	1205	96.2%	2.2%	0.0%	1.6%
163	市道大阪環状線	大阪市北区角田町8	大阪市北区天神橋6-7	40730	2,366	92.2%	7.4%	0.0%	0.4%	978	81.2%	17.9%	0.0%	0.9%
164	市道大阪環状線	大阪市北区天神橋6-7	大阪市都島区都島本通1-7	40740	1,738	92.9%	6.6%	0.1%	0.5%	769	84.0%	15.0%	0.1%	0.9%
165	市道大阪環状線	大阪市都島区都島北通1-1	大阪市都島区内代町1-2	40750	1,696	92.3%	7.2%	0.0%	0.5%	694	81.1%	17.6%	0.0%	1.3%
166	市道大阪環状線	大阪市都島区内代町1-2	大阪市城東区関目1-3	40760	1,119	85.8%	14.2%	0.0%	0.0%	396	59.8%	40.2%	0.0%	0.0%
167	市道大阪環状線	大阪市城東区今福西3-1	大阪市東成区大今里南1-1	40770	4,088	99.8%	0.2%	0.0%	0.0%	1967	99.6%	0.4%	0.0%	0.0%
168	市道大阪環状線	大阪市生野区中川6-9	大阪市東住吉区今川2-10	40780	1,710	82.4%	8.3%	0.0%	9.3%	810	63.0%	17.4%	0.0%	19.6%
169	市道大阪環状線	大阪市東住吉区中野4-1	大阪市東住吉区今川2-10	40790	783	78.4%	0.3%	0.0%	21.3%	519	67.6%	0.2%	0.0%	32.2%
170	市道天神橋天王寺線	大阪市北区天神西町1	大阪市中央区松屋町2	40800	5,691	91.0%	8.1%	0.0%	0.9%	2555	80.9%	17.9%	0.0%	1.1%
171	市道天神橋天王寺線	大阪市中央区松屋町2	大阪市天王寺区逢阪1-3	40810	5,307	89.8%	10.1%	0.0%	0.2%	2687	80.2%	19.5%	0.0%	0.3%
172	市道難波境川線	大阪市中央区難波1-9	大阪市西区境川1-4	40820	3,371	90.7%	2.6%	0.0%	6.8%	1560	82.6%	4.4%	0.0%	13.0%
173	市道福島桜島線	大阪市福島区大開1-1	大阪市此花区朝日2-18	40830	2,168	95.4%	4.6%	0.0%	0.0%	969	90.0%	10.0%	0.0%	0.0%
174	市道福島桜島線	大阪市此花区朝日2-18	大阪市此花区島屋5-1	40840	1,040	96.3%	3.7%	0.0%	0.0%	476	92.0%	8.0%	0.0%	0.0%
175	市道福島桜島線	大阪市福島区福島4-5	大阪市此花区朝日2-18	40850	2,340	97.9%	1.6%	0.1%	0.3%	1031	95.3%	3.7%	0.2%	0.8%
176	市道福町浜町線	大阪市淀川区新北野2-13	大阪市淀川区十三元今里1-1	40870	2	100.0%	0.0%	0.0%	0.0%	1	100.0%	0.0%	0.0%	0.0%
177	市道中津太子橋線	大阪市北区天神橋8-3	大阪市北区芝田1-14	40880	2,146	92.7%	5.2%	0.0%	2.1%	1127	86.2%	9.8%	0.0%	4.0%
178	市道中津太子橋線	大阪市北区天神橋8-3	大阪市旭区赤川3-3	40890	2,756	86.8%	5.1%	2.5%	5.7%	1275	74.6%	11.0%	2.3%	12.2%
179	市道中津太子橋線	大阪市旭区赤川3-3	大阪市旭区今市1-18	40900	2,867	79.5%	5.3%	0.0%	15.2%	1508	62.3%	8.9%	0.0%	28.8%
180	市道築港深江線	大阪市港区田中3-1	大阪市港区弁天2-1	40910	7,337	97.3%	0.0%	2.7%	0.0%	4627	95.8%	0.0%	4.2%	0.0%

路線別環境基準達成状況

大阪市

通 番 号	路 線 名	起 点 住 所	終 点 住 所	センサス 区 間 番 号	評価結果					うち近接空間				
					評価対象 住居等戸数	昼・夜間 とも基準値 以下	昼間のみ 基準値 以下	夜間のみ 基準値 以下	昼・夜間 とも基準値 超過	評価対象 住居等戸数	昼・夜間 とも基準値 以下	昼間のみ 基準値 以下	夜間のみ 基準値 以下	昼・夜間 とも基準値 超過
181	市道築港深江線	大阪市西区川口	大阪市中央区船場中央4-2	40920	2,206	75.0%	7.7%	0.0%	17.3%	1090	67.8%	6.1%	0.0%	26.1%
182	市道築港深江線	大阪市中央区船場中央4-2	大阪市中央区法円坂2-1	40930	1,716	57.8%	8.7%	0.0%	33.4%	761	47.4%	14.7%	0.0%	37.8%
183	市道築港深江線	大阪市中央区法円坂1-6	大阪市東成区深江北2-1	40940	3,615	87.2%	2.7%	0.0%	10.0%	1894	83.6%	3.9%	0.0%	12.5%
184	市道南北線	大阪市北区梅田1-8	大阪市浪速区難波中1-12	40960	984	98.7%	1.3%	0.0%	0.0%	316	96.2%	3.8%	0.0%	0.0%
185	市道赤川天王寺線	大阪市旭区赤川2-2	大阪市都島区東野田町4-1	40970	5,824	94.3%	0.2%	0.0%	5.5%	2836	88.4%	0.4%	0.0%	11.2%
186	市道赤川天王寺線	大阪市都島区東野田町4-1	大阪市中央区法円坂1-6	40980	1,037	88.1%	8.6%	0.0%	3.3%	631	83.8%	11.9%	0.0%	4.3%
187	市道赤川天王寺線	大阪市天王寺区大道2-10	大阪市中央区法円坂1-6	40990	5,641	98.3%	1.5%	0.0%	0.2%	2998	97.1%	2.8%	0.0%	0.1%
188	市道九条梅田線	大阪市福島区野田6-4	大阪市北区大深町2	41000	5,436	99.7%	0.2%	0.0%	0.1%	2610	99.4%	0.4%	0.0%	0.2%
189	市道浪速鶴町線	大阪市浪速区難波中1-12	大阪市大正区北村2-14	41020	4,051	100.0%	0.0%	0.0%	0.0%	1939	99.9%	0.0%	0.0%	0.1%
190	市道浪速鶴町線	大阪市大正区北村2-14	大阪市大正区北恩加島	41030	572	100.0%	0.0%	0.0%	0.0%	240	100.0%	0.0%	0.0%	0.0%
191	市道上新庄生野線	大阪市東淀川区豊新2-13	大阪市東淀川区豊里1-1	41040	3,805	99.1%	0.4%	0.0%	0.4%	2314	98.6%	0.7%	0.0%	0.7%
192	市道上新庄生野線	大阪市都島区内代町1-2	大阪市城東区鳴野西2-9	41050	1,751	98.9%	1.0%	0.0%	0.1%	601	98.5%	1.2%	0.0%	0.3%
193	市道上新庄生野線	大阪市城東区鳴野西2-9	大阪市東成区中道4-13	41060	2,725	98.9%	0.0%	0.0%	1.1%	882	98.4%	0.0%	0.0%	1.6%
194	市道上新庄生野線	大阪市東成区中道4-13	大阪市生野区林寺1-6	41070	3,840	100.0%	0.0%	0.0%	0.0%	1770	99.9%	0.1%	0.0%	0.0%
195	市道四天王寺翼線	大阪市天王寺区六万休町5	大阪市天王寺区上本町9-6	41080	732	98.6%	1.4%	0.0%	0.0%	448	97.8%	2.2%	0.0%	0.0%
196	市道四天王寺翼線	大阪市天王寺区勝山4-6	大阪市天王寺区上本町9-6	41090	979	99.6%	0.4%	0.0%	0.0%	642	99.4%	0.6%	0.0%	0.0%
197	市道四天王寺翼線	大阪市天王寺区勝山4-6	大阪市生野区中川6-9	41100	978	98.3%	1.4%	0.0%	0.3%	475	96.4%	2.9%	0.0%	0.6%
198	市道浜口南港線	大阪市住之江区浜口東2-8	大阪市住之江区南港東2-3	41110	3,767	85.7%	6.5%	0.0%	7.8%	1722	74.7%	13.0%	0.0%	12.4%
199	府道大和田千舟線	大阪市西淀川区大和田6-3	大阪市西淀川区大和田4-3	60010	633	96.7%	0.0%	0.0%	3.3%	234	91.0%	0.0%	0.0%	9.0%
200	府道恵美須南森町線	大阪市浪速区恵美須東1-22	大阪市中央区南船場1-18	60020	2,656	96.1%	3.1%	0.0%	0.8%	1084	90.7%	7.3%	0.0%	2.0%

路線別環境基準達成状況

大阪市

通 番 号	路 線 名	起 点 住 所	終 点 住 所	センサス 区 間 番 号	評価結果					うち近接空間				
					評価対象 住居等戸数	昼・夜間 とも基準値 以下	昼間のみ 基準値 以下	夜間のみ 基準値 以下	昼・夜間 とも基準値 超過	評価対象 住居等戸数	昼・夜間 とも基準値 以下	昼間のみ 基準値 以下	夜間のみ 基準値 以下	昼・夜間 とも基準値 超過
201	府道恵美須南森町線	大阪市中央区南船場1-18	大阪市北区天神橋2-3	60030	2,068	92.3%	7.6%	0.0%	0.1%	898	82.2%	17.5%	0.0%	0.3%
202	府道熊野大阪線	大阪市淀川区十八条	大阪市東淀川区西淡路1-10	60040	7,578	98.5%	0.5%	0.0%	1.0%	3480	97.3%	0.7%	0.0%	2.0%
203	府道平野守口線	大阪市旭区清水5-17	大阪市鶴見区緑1-18	60060	1,442	99.5%	0.4%	0.0%	0.1%	578	98.8%	1.0%	0.0%	0.2%
204	府道平野守口線	大阪市生野区小路東1	大阪市平野区平野元町7	60070	5,172	99.1%	0.5%	0.0%	0.4%	2036	97.7%	1.2%	0.0%	1.1%
205	府道深野南寺方大阪線	大阪市旭区清水5	大阪市旭区高殿7-7	60080	1,768	99.7%	0.2%	0.0%	0.1%	638	99.1%	0.6%	0.0%	0.3%
206	府道石切大阪線	大阪市鶴見区今津北5-1	大阪市城東区放出西1-1	60090	892	99.7%	0.1%	0.0%	0.2%	225	100.0%	0.0%	0.0%	0.0%
207	府道石切大阪線	大阪市城東区放出西1-1	大阪市都島区片町2-7	60100	1,328	100.0%	0.0%	0.0%	0.0%	720	100.0%	0.0%	0.0%	0.0%
208	府道石切大阪線	大阪市都島区片町2-7	大阪市中央区北浜3-1	60110	1,526	97.8%	1.7%	0.0%	0.5%	684	98.2%	1.8%	0.0%	0.0%
209	府道大阪八尾線	大阪市大正区南恩加島3-20	大阪市大正区三軒家東6-20	60130	2,237	100.0%	0.0%	0.0%	0.0%	1050	99.9%	0.0%	0.0%	0.1%
210	府道大阪八尾線	大阪市大正区三軒家東6-20	大阪市西区千代崎1-2	60140	2,055	88.7%	0.8%	0.0%	10.5%	1113	79.2%	1.4%	0.0%	19.3%
211	府道大阪八尾線	大阪市西区千代崎1-2	大阪市中央区南船場4-4	60150	2,127	98.3%	1.6%	0.0%	0.1%	1268	97.1%	2.7%	0.0%	0.2%
212	府道大阪八尾線	大阪市東成区大今里南1-1	大阪市生野区中川6-9	60160	2,543	100.0%	0.0%	0.0%	0.0%	1098	100.0%	0.0%	0.0%	0.0%
213	府道大阪八尾線	大阪市生野区中川6-9	大阪市生野区巽東3-13	60170	1,965	90.1%	6.8%	0.0%	3.1%	1132	82.9%	11.8%	0.0%	5.3%
214	府道大阪八尾線	大阪市大正区鶴町	大阪市大正区鶴町2-12	60180	1,181	100.0%	0.0%	0.0%	0.0%	518	100.0%	0.0%	0.0%	0.0%
215	府道住吉八尾線	大阪市平野区瓜破南2	大阪市平野区喜連2-5	60190	987	99.8%	0.1%	0.0%	0.1%	346	99.7%	0.3%	0.0%	0.0%
216	府道住吉八尾線	大阪市平野区喜連2-5	大阪市平野区長吉出戸6-15	60200	3,363	83.7%	12.5%	0.0%	3.7%	1588	73.0%	22.6%	0.0%	4.3%
217	府道住吉八尾線	大阪市平野区長吉長原1-3	大阪市平野区長吉出戸6-3	60210	677	97.5%	1.6%	0.0%	0.9%	312	94.6%	3.5%	0.0%	1.9%
218	府道大阪羽曳野線	大阪市平野区平野本町2-10	大阪市平野区平野東4-7	60220	1,482	85.8%	11.9%	0.0%	2.3%	647	68.8%	26.0%	0.0%	5.3%
219	府道大阪羽曳野線	大阪市平野区平野東4-7	大阪市平野区喜連東5-16	60230	1,050	97.3%	1.3%	0.0%	1.3%	347	91.9%	4.0%	0.0%	4.0%
220	府道大阪羽曳野線	大阪市平野区喜連東5-16	大阪市平野区長吉長原西	60240	1,107	99.5%	0.4%	0.0%	0.1%	436	98.9%	0.9%	0.0%	0.2%

路線別環境基準達成状況

大阪市

通 番 号	路 線 名	起 点 住 所	終 点 住 所	センサス 区 間 番 号	評価結果					うち近接空間				
					評価対象 住居等戸数	昼・夜間 とも基準値 以下	昼間のみ 基準値 以下	夜間のみ 基準値 以下	昼・夜間 とも基準値 超過	評価対象 住居等戸数	昼・夜間 とも基準値 以下	昼間のみ 基準値 以下	夜間のみ 基準値 以下	昼・夜間 とも基準値 超過
221	府道大阪羽曳野線	大阪市平野区長吉長原西	大阪市平野区長吉川辺2-5	60250	41	100.0%	0.0%	0.0%	0.0%	3	100.0%	0.0%	0.0%	0.0%
222	府道大阪枚岡奈良線	大阪市中央区難波1-9	大阪市中央区日本橋1-12	60270	1,153	97.9%	1.4%	0.0%	0.7%	629	96.2%	2.5%	0.0%	1.3%
223	府道大阪枚岡奈良線	大阪市中央区高津1-9	大阪市中央区上本町西5-3	60280	2,342	98.6%	1.4%	0.0%	0.0%	1300	97.5%	2.5%	0.0%	0.0%
224	府道大阪枚岡奈良線	大阪市天王寺区上本町6-2	大阪市東成区玉津2-21	60290	1,455	99.9%	0.1%	0.0%	0.0%	852	99.9%	0.1%	0.0%	0.0%
225	府道大阪枚岡奈良線	大阪市東成区玉津2-21	大阪市東成区大今里西2-18	60300	1,070	100.0%	0.0%	0.0%	0.0%	381	100.0%	0.0%	0.0%	0.0%
226	府道住吉八尾線	大阪市平野区長吉川辺4-1	大阪市平野区長吉川辺4-1	60740	18	100.0%	0.0%	0.0%	0.0%	5	100.0%	0.0%	0.0%	0.0%
227	市道江戸堀線	大阪市中央区北浜3-1	大阪市西区土佐堀3-5	80010	3,239	95.8%	4.0%	0.0%	0.2%	1710	92.2%	7.4%	0.0%	0.4%
228	市道本町左専道線	大阪市中央区本町3-5	大阪市中央区大阪城3	80020	2,889	95.7%	3.7%	0.0%	0.6%	1393	92.3%	7.5%	0.0%	0.1%
229	市道今宮平野線	大阪市西成区花園北1-1	大阪市阿倍野区阿倍野筋1-5	80030	868	84.0%	15.6%	0.0%	0.5%	647	80.5%	18.9%	0.0%	0.6%
230	市道淀川北岸線	大阪市西淀川区御幣島2-1	大阪市淀川区十三元今里1-1	80040	3,394	100.0%	0.0%	0.0%	0.0%	1773	99.9%	0.0%	0.0%	0.1%
231	市道恵美須城東線	大阪市天王寺区堀越町16	大阪市天王寺区舟橋町15	80050	3,463	99.5%	0.4%	0.0%	0.1%	1665	99.0%	0.8%	0.0%	0.2%
232	市道恵美須城東線	大阪市天王寺区舟橋町15	大阪市中央区森ノ宮中央1-1	80060	2,245	100.0%	0.0%	0.0%	0.0%	1200	100.0%	0.0%	0.0%	0.0%
233	市道扇町公園南通線	大阪市北区天神橋3-11	大阪市北区角田町8	80080	234	99.6%	0.4%	0.0%	0.0%	101	99.0%	1.0%	0.0%	0.0%
234	市道天満橋筋線	大阪市北区国分寺1-2	大阪市北区天満橋1-3	80090	2,903	97.8%	0.2%	2.0%	0.1%	1473	95.7%	0.3%	3.9%	0.1%
235	市道桜川恵美須町線	大阪市浪速区塩草3-10	大阪市浪速区敷津西2-4	80100	1,078	99.9%	0.1%	0.0%	0.0%	454	99.8%	0.2%	0.0%	0.0%
236	市道阿倍野木津川線	大阪市東住吉区杭全6-6	大阪市阿倍野区美章園2-25	80120	1,117	99.6%	0.0%	0.0%	0.4%	599	99.3%	0.0%	0.0%	0.7%
237	市道阿倍野木津川線	大阪市阿倍野区美章園2-25	大阪市西成区花園北2-16	80130	3,634	96.8%	0.7%	0.0%	2.5%	1691	94.7%	0.9%	0.0%	4.4%
238	市道阿倍野木津川線	大阪市西成区花園北2-16	大阪市西成区旭3-9	80140	1,315	100.0%	0.0%	0.0%	0.0%	562	100.0%	0.0%	0.0%	0.0%
239	市道東住吉区第1124号	大阪市東住吉区湯里5-20	大阪市東住吉区中野4-1	80150	2,580	96.9%	0.9%	0.0%	2.2%	1488	94.6%	1.5%	0.0%	3.9%
240	市道鶴見区第9001号	大阪市鶴見区焼野1-南1	大阪市鶴見区鶴見5-1	80160	1,305	97.2%	1.4%	0.0%	1.4%	627	94.3%	2.9%	0.0%	2.9%

路線別環境基準達成状況

大阪市

通 番 号	路 線 名	起 点 住 所	終 点 住 所	センサス 区 間 番 号	評価結果					うち近接空間				
					評価対象 住居等戸数	昼・夜間 とも基準値 以下	昼間のみ 基準値 以下	夜間のみ 基準値 以下	昼・夜間 とも基準値 超過	評価対象 住居等戸数	昼・夜間 とも基準値 以下	昼間のみ 基準値 以下	夜間のみ 基準値 以下	昼・夜間 とも基準値 超過
241	市道庄内新庄線	大阪市淀川区西三国1-8	大阪市東淀川区西淡路6-4	80170	4,192	99.0%	0.5%	0.0%	0.5%	1981	98.7%	0.3%	0.0%	1.0%
242	市道西淡路南方線	大阪市東淀川区西淡路3-5	大阪市東淀川区柴島1-2	80180	4,304	100.0%	0.0%	0.0%	0.0%	2349	100.0%	0.0%	0.0%	0.0%
243	市道十三吹田線	大阪市淀川区西中島6-8	大阪市東淀川区東中島6-4	80190	2,105	100.0%	0.0%	0.0%	0.0%	981	100.0%	0.0%	0.0%	0.0%
244	市道十三吹田線	大阪市東淀川区西淡路6-2	大阪市東淀川区西淡路6-5	80200	258	100.0%	0.0%	0.0%	0.0%	71	100.0%	0.0%	0.0%	0.0%
245	市道歌島豊里線	大阪市淀川区新高1-2	大阪市東淀川区西淡路2-11	80210	3,802	99.2%	0.7%	0.0%	0.1%	1636	98.2%	1.7%	0.0%	0.1%
246	市道正蓮寺川北岸線	大阪市此花区西島6-19	大阪市此花区伝法4-5	80220	2,943	100.0%	0.0%	0.0%	0.0%	942	99.9%	0.0%	0.1%	0.0%
247	市道裁判所東筋線	大阪市北区神山町2	大阪市北区西天満1-6	80250	959	100.0%	0.0%	0.0%	0.0%	332	100.0%	0.0%	0.0%	0.0%
248	市道木津川平野線	大阪市西成区岸里1-5	大阪市阿倍野区昭和町1-21	80260	2,640	99.7%	0.2%	0.0%	0.1%	1220	99.3%	0.4%	0.0%	0.2%
249	市道木津川平野線	大阪市平野区平野上町1-1	大阪市阿倍野区昭和町1-21	80270	3,250	96.6%	1.2%	0.2%	2.0%	1747	94.2%	2.1%	0.3%	3.4%
250	市道片町野江森小路線	大阪市都島区内代町1-2	大阪市旭区高殿7-7	80280	1,516	99.6%	0.4%	0.0%	0.0%	703	99.1%	0.9%	0.0%	0.0%
251	市道平野瓜破線	大阪市平野区平野東4-5	大阪市平野区喜連東3-5	100200	835	99.2%	0.8%	0.0%	0.0%	347	98.0%	2.0%	0.0%	0.0%
252	市道北区第133号	大阪市北区国分寺1-2	大阪市北区長柄東3-1	108004	1,623	98.3%	1.4%	0.3%	0.0%	611	95.6%	3.6%	0.8%	0.0%
253	市道中之島桜川線	大阪市浪速区塩草3-9	大阪市北区大淀北1-3	108007	9,881	99.0%	0.8%	0.0%	0.2%	6074	98.8%	1.1%	0.0%	0.1%
254	市道片町徳庵線	大阪市都島区片町2-1	大阪市城東区嶋野東1-12	108008	1,504	100.0%	0.0%	0.0%	0.0%	320	100.0%	0.0%	0.0%	0.0%
255	市道恩貴島尼崎線	大阪市此花区島屋1-1	大阪市此花区西島6-1	108010	238	99.2%	0.4%	0.4%	0.0%	110	98.2%	0.9%	0.9%	0.0%
256	市道松島安治川線	大阪市港区弁天6-7	大阪市西区千代崎1-3	108011	2,399	99.2%	0.0%	0.8%	0.0%	1476	98.6%	0.0%	1.4%	0.0%
257	市道港区第127号	大阪市港区磯路1-3	大阪市港区弁天6-7	108012	1,458	99.1%	0.0%	0.2%	0.7%	676	98.1%	0.0%	0.4%	1.5%
258	市道九条高津第2号	大阪市西区境川1-4	大阪市西区安治川2-3	108013	1,196	98.2%	0.1%	1.8%	0.0%	755	97.1%	0.1%	2.8%	0.0%
259	市道九条中通線	大阪市西区千代崎2-19	大阪市西区九条南4-3	108014	1,251	99.2%	0.0%	0.8%	0.0%	654	98.5%	0.0%	1.5%	0.0%
260	市道港区第26号	大阪市港区石田1-5	大阪市港区弁天4-1	108015	1,406	88.1%	0.0%	0.2%	11.7%	949	82.3%	0.0%	0.3%	17.4%

路線別環境基準達成状況

大阪市

通 番 号	路 線 名	起 点 住 所	終 点 住 所	センサス 区 間 番 号	評 価 結 果					うち近接空間				
					評価対象 住居等戸数	昼・夜間 とも基準値 以下	昼間のみ 基準値 以下	夜間のみ 基準値 以下	昼・夜間 とも基準値 超過	評価対象 住居等戸数	昼・夜間 とも基準値 以下	昼間のみ 基準値 以下	夜間のみ 基準値 以下	昼・夜間 とも基準値 超過
261	市道西成区第71号	大阪市西成区太子1-1	大阪市浪速区恵美須東1-22	108016	591	90.9%	9.0%	0.0%	0.2%	390	86.2%	13.6%	0.0%	0.3%
262	市道津守安立線	大阪市浪速区浪速西4-1	大阪市西成区千本中2-3	108017	1,171	99.7%	0.1%	0.0%	0.2%	389	99.7%	0.0%	0.0%	0.3%
263	市道住吉区第2650号	大阪市住之江区北加賀屋2-11	大阪市住之江区北加賀屋1-4	108018	1,171	95.0%	2.1%	0.0%	2.9%	350	91.1%	3.1%	0.0%	5.7%
264	市道住之江区第8802号	大阪市住之江区南港中3-9	大阪市住之江区南港東8-5	108020	84	0.0%	0.0%	0.0%	100.0%	0	0.0%	0.0%	0.0%	0.0%
265	市道住之江区第8905号	大阪市住之江区南加賀屋3-8	大阪市住之江区平林南2-10	108021	2,110	92.2%	0.0%	4.4%	3.4%	738	82.7%	0.0%	9.3%	8.0%
266	市道港区第26号	大阪市港区港晴5-5	大阪市港区石田1-5	118015	755	100.0%	0.0%	0.0%	0.0%	339	100.0%	0.0%	0.0%	0.0%
267	市道西成区第71号	大阪市西成区天下茶屋北1-6	大阪市西成区太子1-1	118016	339	100.0%	0.0%	0.0%	0.0%	108	100.0%	0.0%	0.0%	0.0%
268	市道津守安立線	大阪市西成区千本中2-3	大阪市西成区玉出西2-20	118017	1,496	97.5%	0.6%	0.0%	1.9%	597	93.6%	1.5%	0.0%	4.9%
269	市道住之江区第8802号	大阪市住之江区南港北1-5	大阪市住之江区南港中3-9	118020	298	0.0%	0.0%	22.8%	77.2%	0	0.0%	0.0%	0.0%	0.0%
270	市道住之江区第8905号	大阪市住之江区平林南2-11	大阪市住之江区南港東2-5	118021	198	47.0%	0.0%	19.2%	33.8%	0	0.0%	0.0%	0.0%	0.0%
271	市道津守安立線	大阪市西成区玉出西2-20	大阪市住之江区粉浜西1-12	128017	242	99.6%	0.4%	0.0%	0.0%	143	99.3%	0.7%	0.0%	0.0%
272	市道住之江区第8802号	大阪市住之江区南港東8-5	大阪市住之江区南港北1-2	128020	2	100.0%	0.0%	0.0%	0.0%	2	100.0%	0.0%	0.0%	0.0%
273	市道住之江区第8802号	大阪市住之江区南港北1-2	大阪市住之江区南港北1-5	138020	15	0.0%	0.0%	100.0%	0.0%	0	0.0%	0.0%	0.0%	0.0%
274														
275														
276														
277														
278														
279														
280														

路線別環境基準達成状況

堺市

通 番 号	路 線 名	起 点 住 所	終 点 住 所	センサス 区 間 番 号	評価結果					うち近接空間				
					評価対象 住居等戸数	昼・夜間 とも基準値 以下	昼間のみ 基準値 以下	夜間のみ 基準値 以下	昼・夜間 とも基準値 超過	評価対象 住居等戸数	昼・夜間 とも基準値 以下	昼間のみ 基準値 以下	夜間のみ 基準値 以下	昼・夜間 とも基準値 超過
1	阪和自動車道	堺市中区小阪	堺市南区小代	50	69	98.6%	0.0%	0.0%	1.4%	35	100.0%	0.0%	0.0%	0.0%
2	阪和自動車道	堺市南区小代	堺市南区檜尾(和泉市界)	60	170	84.1%	0.0%	4.1%	11.8%	62	96.8%	0.0%	3.2%	0.0%
3	国道26号	堺市堺区鉄砲町	堺市堺区三宝町	10010	381	72.7%	0.0%	0.0%	27.3%	114	55.3%	0.0%	0.0%	44.7%
4	国道26号	堺市堺区大浜北町3丁2	堺市堺区翁橋町1丁1	10020	1,494	98.8%	0.0%	0.5%	0.7%	682	98.5%	0.0%	0.0%	1.5%
5	国道26号	堺市堺区北安井町	堺市西区浜寺船尾町東2丁	10030	1,662	88.3%	0.1%	7.5%	4.1%	539	91.8%	0.2%	7.8%	0.2%
6	国道26号	堺市西区浜寺元町	堺市西区鳳西町	10050	453	75.3%	2.6%	0.0%	22.1%	81	51.9%	4.9%	0.0%	43.2%
7	国道26号	堺市西区鳳西町	堺市西区鳳西町	10060	56	14.3%	42.9%	0.0%	42.9%	0	0.0%	0.0%	0.0%	0.0%
8	国道309号	堺市美原区青南台(富田林市界)	堺市美原区平尾	10080	26	96.2%	0.0%	3.8%	0.0%	13	92.3%	0.0%	7.7%	0.0%
9	国道310号	堺市堺区翁橋町1丁1	堺市堺区一条通16	10110	789	93.2%	6.0%	0.6%	0.3%	351	88.3%	9.7%	1.4%	0.6%
10	国道310号	堺市堺区一条通	堺市堺区東永山園	10120	427	99.3%	0.5%	0.0%	0.2%	222	99.5%	0.0%	0.0%	0.5%
11	国道310号	堺市堺区大仙町7	堺市北区中百舌鳥町	10130	1,569	99.2%	0.4%	0.1%	0.3%	520	98.8%	0.8%	0.4%	0.0%
12	国道310号	堺市北区中百舌鳥町	堺市中区大野芝町	10140	1,599	85.2%	2.5%	0.1%	12.3%	628	63.2%	6.4%	0.0%	30.4%
13	国道310号	堺市中区大野芝町	堺市中区福田	10150	394	98.5%	0.3%	0.0%	1.3%	25	80.0%	0.0%	0.0%	20.0%
14	府道大阪中央環状線	堺市堺区向陵西町4丁12	堺市堺区向陵東町1丁1	40010	603	85.6%	0.2%	10.0%	4.3%	248	67.7%	0.0%	23.8%	8.5%
15	府道大阪中央環状線	堺市堺区向陵東町1丁1	堺市北区新金岡町1丁1	40020	589	94.6%	0.0%	0.5%	4.9%	142	77.5%	0.0%	2.1%	20.4%
16	府道大阪中央環状線	堺市北区新金岡町1丁1	堺市北区新金岡町5丁9	40030	851	78.6%	20.8%	0.5%	0.1%	279	78.5%	20.1%	1.4%	0.0%
17	府道大阪中央環状線	堺市北区新金岡町5丁9	堺市美原区今井	40040	33	84.8%	15.2%	0.0%	0.0%	5	40.0%	60.0%	0.0%	0.0%
18	府道堺大和高田線	堺市堺区戎島町	堺市堺区北花田口町3丁2	40050	1,379	94.1%	2.1%	0.0%	3.8%	373	83.4%	2.9%	0.0%	13.7%
19	府道堺大和高田線	堺市堺区北花田口町3丁2	堺市北区蔵前町	40060	1,843	96.3%	2.3%	0.0%	1.4%	773	99.9%	0.1%	0.0%	0.0%
20	府道堺大和高田線	堺市北区蔵前町	堺市北区南花田町	40070	675	94.5%	1.9%	0.4%	3.1%	142	97.2%	0.0%	2.1%	0.7%

路線別環境基準達成状況

堺市

通 番 号	路 線 名	起 点 住 所	終 点 住 所	センサス 区 間 番 号	評価結果					うち近接空間				
					評価対象 住居等戸数	昼・夜間 とも基準値 以下	昼間のみ 基準値 以下	夜間のみ 基準値 以下	昼・夜間 とも基準値 超過	評価対象 住居等戸数	昼・夜間 とも基準値 以下	昼間のみ 基準値 以下	夜間のみ 基準値 以下	昼・夜間 とも基準値 超過
21	府道堺大和高田線	堺市北区南花田町	堺市北区南花田町	40080	86	91.9%	0.0%	7.0%	1.2%	35	80.0%	0.0%	17.1%	2.9%
22	府道大阪狭山線	堺市北区中村町	堺市北区野遠町	40090	3	100.0%	0.0%	0.0%	0.0%	2	100.0%	0.0%	0.0%	0.0%
23	府道大阪狭山線	堺市北区遠野町	堺市北区八下北3	40100	166	100.0%	0.0%	0.0%	0.0%	79	100.0%	0.0%	0.0%	0.0%
24	府道大阪狭山線	堺市北区八下北3	堺市美原区北余部	40110	350	87.1%	12.0%	0.0%	0.9%	113	60.2%	37.2%	0.0%	2.7%
25	府道大阪狭山線	堺市美原区北余部	堺市東区南野田	40120	1,182	96.6%	1.3%	0.0%	2.1%	405	90.9%	3.0%	0.0%	6.2%
26	府道大阪高石線(新)	堺市北区常磐町	堺市北区北花田町	40150	351	90.6%	5.7%	0.0%	3.7%	161	87.6%	9.9%	0.0%	2.5%
27	府道大阪高石線(新)	堺市北区北花田町	堺市北区新金岡町2丁6	40160	833	83.3%	7.8%	0.0%	8.9%	462	69.9%	14.1%	0.0%	16.0%
28	府道大阪高石線(新)	堺市北区新金岡町2丁6	堺市北区新金岡町1丁1	40170	1,175	46.9%	2.6%	0.0%	50.5%	366	82.5%	0.5%	0.0%	16.9%
29	府道大阪高石線(新)	堺市北区新金岡町1丁1	堺市北区長曾根町	40180	733	73.9%	0.0%	0.3%	25.8%	384	65.1%	0.0%	0.0%	34.9%
30	府道大阪高石線(新)	堺市北区長曾根町	堺市北区中百舌鳥町	40190	686	78.6%	0.1%	0.1%	21.1%	402	64.7%	0.2%	0.0%	35.1%
31	府道大阪高石線(新)	堺市北区中百舌鳥町	堺市西区北条町1丁41	40200	597	87.9%	5.4%	0.0%	6.7%	95	49.5%	10.5%	0.0%	40.0%
32	府道大阪高石線(新)	堺市西区北条町1丁41	堺市西区津久野町1丁9	40210	950	76.5%	6.5%	0.0%	16.9%	466	55.6%	11.4%	0.0%	33.0%
33	府道大阪高石線(新)	堺市西区津久野町1丁9	堺市西区下田町23	40220	534	86.0%	10.7%	0.0%	3.4%	216	71.8%	20.8%	0.0%	7.4%
34	府道大阪高石線(新)	堺市西区鳳北町	堺市西区浜寺船尾町西	40230	182	94.5%	0.0%	0.5%	4.9%	94	92.6%	0.0%	1.1%	6.4%
35	府道大阪高石線(新)	堺市西区浜寺船尾町西	堺市西区浜寺元町	40240	204	100.0%	0.0%	0.0%	0.0%	84	100.0%	0.0%	0.0%	0.0%
36	府道大阪高石線	堺市北区東雲東町4丁5	堺市北区百舌鳥梅北町	40250	2,253	99.6%	0.4%	0.0%	0.0%	831	98.9%	1.0%	0.0%	0.1%
37	府道大阪高石線	堺市西区北条町1丁11	堺市西区北条町1丁36	40270	497	71.4%	1.4%	0.0%	27.2%	201	29.9%	3.5%	0.0%	66.7%
38	府道大阪高石線	堺市中区深井中町	堺市西区鳳東町	40280	737	99.7%	0.0%	0.0%	0.3%	279	99.3%	0.0%	0.0%	0.7%
39	府道大阪高石線	堺市西区鳳東町	堺市西区鳳東町	40290	76	92.1%	0.0%	0.0%	7.9%	39	84.6%	0.0%	0.0%	15.4%
40	府道大阪高石線	堺市西区鳳東町	堺市西区鳳中町	40300	553	100.0%	0.0%	0.0%	0.0%	210	100.0%	0.0%	0.0%	0.0%

路線別環境基準達成状況

堺市

通 番 号	路 線 名	起 点 住 所	終 点 住 所	センサス 区 間 番 号	評価結果					うち近接空間				
					評価対象 住居等戸数	昼・夜間 とも基準値 以下	昼間のみ 基準値 以下	夜間のみ 基準値 以下	昼・夜間 とも基準値 超過	評価対象 住居等戸数	昼・夜間 とも基準値 以下	昼間のみ 基準値 以下	夜間のみ 基準値 以下	昼・夜間 とも基準値 超過
41	府道大阪高石線	堺市西区鳳中町	堺市西区浜寺公園町	40310	381	99.5%	0.0%	0.0%	0.5%	152	99.3%	0.0%	0.0%	0.7%
42	府道大阪臨海線	堺市堺区松屋大和川通	堺市堺区神南辺町	40320	326	74.2%	2.5%	0.0%	23.3%	130	39.2%	3.1%	0.0%	57.7%
43	府道大阪臨海線(旧)	堺市堺区神南辺町3丁	堺市堺区北波止町	40330	28	100.0%	0.0%	0.0%	0.0%	3	100.0%	0.0%	0.0%	0.0%
44	府道大阪臨海線	堺市堺区大浜北町5丁1	堺市西区石津西町	40340	302	40.4%	0.0%	0.3%	59.3%	14	14.3%	0.0%	0.0%	85.7%
45	府道大阪臨海線	堺市西区石津西町	堺市西区浜寺諏訪森町西	40350	462	54.1%	6.1%	0.0%	39.8%	108	22.2%	25.0%	0.0%	52.8%
46	府道大阪臨海線	堺市堺区神南辺町	堺市堺区神南辺町	40360	2	100.0%	0.0%	0.0%	0.0%	0	0.0%	0.0%	0.0%	0.0%
47	府道大阪和泉泉南線	堺市堺区遠里小野町1丁(大阪市境)	堺市堺区錦綾町2丁4	40390	339	92.0%	0.0%	0.0%	8.0%	71	62.0%	0.0%	0.0%	38.0%
48	府道大阪和泉泉南線	堺市堺区錦綾町2丁4	堺市堺区南向陽町2丁3	40400	367	100.0%	0.0%	0.0%	0.0%	191	100.0%	0.0%	0.0%	0.0%
49	府道大阪和泉泉南線	堺市堺区南向陽町2丁3	堺市堺区一条通14	40410	298	99.3%	0.0%	0.0%	0.7%	122	98.4%	0.0%	0.0%	1.6%
50	府道大阪和泉泉南線	堺市堺区一条通14	堺市堺区石津北町	40420	850	84.4%	0.0%	0.4%	15.3%	247	59.9%	0.0%	0.0%	40.1%
51	府道大阪和泉泉南線	堺市堺区石津北町	堺市西区鳳北町	40430	585	81.2%	0.0%	0.2%	18.6%	241	55.6%	0.0%	0.0%	44.4%
52	府道大阪和泉泉南線	堺市西区鳳北町	堺市西区上	40440	782	91.9%	0.0%	0.1%	7.9%	377	83.3%	0.0%	0.3%	16.4%
53	府道大阪和泉泉南線	堺市西区上	堺市西区上	40450	278	98.6%	0.0%	0.4%	1.1%	139	98.6%	0.0%	0.7%	0.7%
54	府道堺羽曳野線(旧)	堺市北区金岡町	堺市北区野遠町	40470	220	99.5%	0.5%	0.0%	0.0%	110	99.1%	0.9%	0.0%	0.0%
55	府道美原太子線	堺市美原区平尾	堺市美原区さつきの東(富田林市境)	40480	506	98.8%	0.0%	1.0%	0.2%	169	98.8%	0.0%	1.2%	0.0%
56	府道美原太子線(新)	堺市美原区丹上	堺市美原区小平尾	40490	26	100.0%	0.0%	0.0%	0.0%	6	100.0%	0.0%	0.0%	0.0%
57	府道美原太子線(新)	堺市美原区小平尾	堺市美原区さつき野東1	40500	7	100.0%	0.0%	0.0%	0.0%	1	100.0%	0.0%	0.0%	0.0%
58	府道堺狭山線	堺市堺区大浜北町3丁3	堺市西区浜寺石津町西1丁3	40510	1,551	89.9%	0.0%	0.6%	9.5%	576	77.6%	0.0%	1.6%	20.8%
59	府道堺狭山線	堺市西区北条町1丁41	堺市中区東八田	40550	741	62.3%	2.8%	0.0%	34.8%	258	43.4%	1.6%	0.0%	55.0%
60	府道堺狭山線	堺市中区東八田	堺市南区竹城台	40560	271	43.9%	3.3%	0.0%	52.8%	99	35.4%	1.0%	0.0%	63.6%

路線別環境基準達成状況

堺市

通 番 号	路 線 名	起 点 住 所	終 点 住 所	センサス 区 間 番 号	評価結果					うち近接空間				
					評価対象 住居等戸数	昼・夜間 とも基準値 以下	昼間のみ 基準値 以下	夜間のみ 基準値 以下	昼・夜間 とも基準値 超過	評価対象 住居等戸数	昼・夜間 とも基準値 以下	昼間のみ 基準値 以下	夜間のみ 基準値 以下	昼・夜間 とも基準値 超過
61	府道堺狭山線	堺市南区竹城台	堺市南区竹城台1丁1	40570	724	19.3%	5.0%	0.0%	75.7%	220	37.3%	15.5%	0.0%	47.3%
62	府道堺狭山線	堺市南区竹城台1丁1	堺市南区三原台4丁5	40590	1,172	43.9%	7.3%	0.0%	48.9%	127	77.2%	4.7%	0.0%	18.1%
63	府道堺狭山線	堺市南区三原台4丁43	堺市南区岩室	40600	16	81.3%	12.5%	0.0%	6.3%	2	0.0%	100.0%	0.0%	0.0%
64	府道堺富田林線	堺市堺区向陵東町1丁1	堺市北区長曾根町	40620	1,185	97.6%	0.4%	0.0%	1.9%	526	95.1%	0.6%	0.0%	4.4%
65	府道堺富田林線	堺市北区長曾根町	堺市北区金岡町	40630	946	100.0%	0.0%	0.0%	0.0%	161	100.0%	0.0%	0.0%	0.0%
66	府道堺富田林線	堺市北区金岡町	堺市美原区北余部西4-5	40640	1,673	99.9%	0.0%	0.0%	0.1%	638	100.0%	0.0%	0.0%	0.0%
67	府道堺富田林線	堺市美原区北余部西4-5	堺市美原区阿弥	40650	512	98.6%	0.8%	0.0%	0.6%	206	96.6%	1.9%	0.0%	1.5%
68	府道堺富田林線	堺市美原区木材通(富田林市界)	堺市美原区平尾	40660	293	97.6%	0.0%	2.4%	0.0%	116	97.4%	0.0%	2.6%	0.0%
69	府道堺富田林線	堺市美原区舟渡	堺市美原区平尾	40670	11	100.0%	0.0%	0.0%	0.0%	6	100.0%	0.0%	0.0%	0.0%
70	府道泉大津美原線(新)	堺市西区草部	堺市中区平井	40680	259	90.0%	0.0%	10.0%	0.0%	109	77.1%	0.0%	22.9%	0.0%
71	府道泉大津美原線(新)	堺市中区平井	堺市中区東八田	40690	196	91.8%	1.0%	2.6%	4.6%	75	90.7%	2.7%	2.7%	4.0%
72	府道泉大津美原線(新)	堺市中区東八田	堺市中区大野芝町	40700	671	90.8%	8.9%	0.0%	0.3%	216	72.2%	26.9%	0.0%	0.9%
73	府道泉大津美原線(新)	堺市中区大野芝町	堺市美原区北余部西4-5	40710	619	79.3%	14.1%	0.0%	6.6%	215	72.1%	27.4%	0.0%	0.5%
74	府道泉大津美原線(新)	堺市美原区北余部西4-5	堺市美原区黒山	40720	342	76.3%	11.4%	0.0%	12.3%	102	66.7%	32.4%	0.0%	1.0%
75	府道泉大津美原線(新)	堺市美原区黒山	堺市美原区丹上	40730	50	100.0%	0.0%	0.0%	0.0%	17	100.0%	0.0%	0.0%	0.0%
76	府道泉大津美原線	堺市西区上	堺市西区草部	40750	486	99.4%	0.0%	0.2%	0.4%	164	98.8%	0.0%	0.6%	0.6%
77	府道泉大津美原線	堺市西区草部	堺市中区平井	40760	799	98.7%	0.0%	0.0%	1.3%	298	97.3%	0.0%	0.0%	2.7%
78	府道泉大津美原線	堺市中区平井	堺市中区福田	40770	556	98.7%	0.0%	0.0%	1.3%	216	97.7%	0.0%	0.0%	2.3%
79	府道泉大津美原線	堺市中区福田	堺市東区北野田	40780	809	99.8%	0.0%	0.0%	0.2%	288	99.7%	0.0%	0.0%	0.3%
80	府道泉大津美原線	堺市東区北野田	堺市東区北野田	40790	177	100.0%	0.0%	0.0%	0.0%	54	100.0%	0.0%	0.0%	0.0%

路線別環境基準達成状況

堺市

通 番 号	路 線 名	起 点 住 所	終 点 住 所	センサス 区 間 番 号	評価結果					うち近接空間				
					評価対象 住居等戸数	昼・夜間 とも基準値 以下	昼間のみ 基準値 以下	夜間のみ 基準値 以下	昼・夜間 とも基準値 超過	評価対象 住居等戸数	昼・夜間 とも基準値 以下	昼間のみ 基準値 以下	夜間のみ 基準値 以下	昼・夜間 とも基準値 超過
81	府道泉大津美原線	堺市美原区菅生	堺市美原区平尾	40800	120	98.3%	0.0%	1.7%	0.0%	62	96.8%	0.0%	3.2%	0.0%
82	府道富田林泉大津線	堺市南区畑(大阪狭山市界)	堺市南区釜室	40810	231	100.0%	0.0%	0.0%	0.0%	125	100.0%	0.0%	0.0%	0.0%
83	府道富田林泉大津線	堺市南区釜室	堺市南区竹城台1丁	40820	746	99.6%	0.0%	0.1%	0.3%	268	98.9%	0.0%	0.4%	0.7%
84	府道堺かつらぎ線	堺市堺区石津北町	堺市西区北条町2丁22	40850	1,280	99.1%	0.0%	0.0%	0.9%	375	96.8%	0.0%	0.0%	3.2%
85	府道西藤井寺線	堺市東区日置荘西町2丁7	堺市美原区太井	60040	814	98.5%	1.1%	0.0%	0.4%	254	95.3%	3.5%	0.0%	1.2%
86	府道西藤井寺線	堺市美原区黒山	堺市美原区多治井	60050	307	100.0%	0.0%	0.0%	0.0%	122	100.0%	0.0%	0.0%	0.0%
87	府道我堂金岡線(新)	堺市北区南花田町	堺市北区南花田町	60060	153	79.1%	0.0%	20.3%	0.7%	90	64.4%	0.0%	34.4%	1.1%
88	府道我堂金岡線(新)	堺市北区南花田町	堺市北区新金岡町5丁9	60070	466	78.5%	0.2%	21.0%	0.2%	220	56.4%	0.0%	43.2%	0.5%
89	府道我堂金岡線(新)	堺市北区新金岡町5丁9	堺市北区金岡町	60080	149	98.7%	1.3%	0.0%	0.0%	72	100.0%	0.0%	0.0%	0.0%
90	府道深井畑山宿院線	堺市中区深井畑山町	堺市北区百舌鳥梅町	60120	1,615	99.8%	0.1%	0.0%	0.1%	573	100.0%	0.0%	0.0%	0.0%
91	府道深井畑山宿院線	堺市北区百舌鳥梅町	堺市堺区大仙西町	60130	1,188	99.4%	0.2%	0.0%	0.4%	375	100.0%	0.0%	0.0%	0.0%
92	府道深井畑山宿院線	堺市堺区大仙西町	堺市堺区大仙西町	60140	370	98.6%	0.0%	0.3%	1.1%	159	96.9%	0.0%	0.6%	2.5%
93	府道深井畑山宿院線	堺市堺区大仙西町	堺市堺区東湊町	60150	329	94.5%	0.0%	5.5%	0.0%	67	100.0%	0.0%	0.0%	0.0%
94	府道深井畑山宿院線	堺市堺区東湊町	堺市堺区宿院町東1丁1	60160	743	100.0%	0.0%	0.0%	0.0%	283	100.0%	0.0%	0.0%	0.0%
95	府道河内長野美原線	堺市美原区菅生	堺市美原区平尾(大阪狭山市境)	60170	20	100.0%	0.0%	0.0%	0.0%	2	100.0%	0.0%	0.0%	0.0%
96	府道堺阪南線	堺市西区浜寺石津町西2丁	堺市西区浜寺公園町(泉大津市界)	60190	1,583	97.2%	0.0%	1.0%	1.8%	752	99.9%	0.0%	0.0%	0.1%
97	府道石津川停車場石津線	堺市西区浜寺石津町中4丁21	堺市堺区霞ヶ丘町4丁1	60200	727	99.0%	0.0%	0.1%	0.8%	330	97.9%	0.0%	0.3%	1.8%
98	府道堺泉北環状線	堺市南区三原台4丁39	堺市南区竹城台	60210	906	98.9%	0.0%	0.0%	1.1%	201	96.5%	0.0%	0.0%	3.5%
99	府道堺泉北環状線	堺市南区竹城台	堺市南区大庭寺	60220	536	100.0%	0.0%	0.0%	0.0%	46	100.0%	0.0%	0.0%	0.0%
100	府道堺泉北環状線	堺市南区大庭寺	堺市南区赤坂台5丁9	60230	118	100.0%	0.0%	0.0%	0.0%	43	100.0%	0.0%	0.0%	0.0%

路線別環境基準達成状況

堺市

通 番 号	路 線 名	起 点 住 所	終 点 住 所	センサス 区 間 番 号	評価結果					うち近接空間				
					評価対象 住居等戸数	昼・夜間 とも基準値 以下	昼間のみ 基準値 以下	夜間のみ 基準値 以下	昼・夜間 とも基準値 超過	評価対象 住居等戸数	昼・夜間 とも基準値 以下	昼間のみ 基準値 以下	夜間のみ 基準値 以下	昼・夜間 とも基準値 超過
101	府道堺泉北環状線	堺市南区赤坂台5丁9	堺市南区新檜尾台4丁53	60240	334	100.0%	0.0%	0.0%	0.0%	137	100.0%	0.0%	0.0%	0.0%
102	府道堺泉北環状線	堺市南城区山台5丁2	堺市南城区山台5丁2	60250	632	65.8%	0.0%	28.6%	5.5%	131	84.7%	0.0%	15.3%	0.0%
103	府道堺泉北環状線	堺市南区釜室	堺市南城区山台5丁2	60260	490	65.7%	0.0%	32.4%	1.8%	170	26.5%	0.0%	72.9%	0.6%
104	府道平尾鳳停車場線	堺市西区鳳東町5丁	堺市西区鳳東町1丁	60270	130	99.2%	0.0%	0.0%	0.8%	44	97.7%	0.0%	0.0%	2.3%
105	府道別所草部線	堺市南区別所	堺市南区檜尾	60290	290	85.9%	0.0%	13.4%	0.7%	133	69.9%	0.0%	29.3%	0.8%
106	府道別所草部線	堺市南区檜尾	堺市西区菱木	60300	562	81.5%	0.0%	18.3%	0.2%	258	60.1%	0.0%	39.5%	0.4%
107	府道和田福泉線(新)	堺市南区赤坂台	堺市西区山田	60310	84	100.0%	0.0%	0.0%	0.0%	25	100.0%	0.0%	0.0%	0.0%
108	府道堺泉北環状線	堺市南区新檜尾台4丁	堺市南区新檜尾台2丁	61030	705	100.0%	0.0%	0.0%	0.0%	292	100.0%	0.0%	0.0%	0.0%
109	市道砂道翁橋線	堺市堺区七道西町	堺市堺区翁橋町1丁1	80040	2,014	95.5%	2.0%	0.0%	2.5%	471	88.1%	6.2%	0.0%	5.7%
110	市道八田西八田北線	堺市中区八田西町1丁	堺市中区八田北町	80090	403	100.0%	0.0%	0.0%	0.0%	123	100.0%	0.0%	0.0%	0.0%
111	市道八田北深井沢線	堺市中区八田北町	堺市中区深井沢町	80100	648	99.1%	0.0%	0.0%	0.9%	262	97.7%	0.0%	0.0%	2.3%
112	市道新家深井線	堺市中区新家町	堺市中区深井沢町	80110	875	98.3%	0.0%	0.0%	1.7%	401	96.8%	0.0%	0.0%	3.2%
113	市道三原台榎塚台線	堺市南区茶山台1丁1	堺市南区榎塚台4丁6	80130	1,337	97.6%	0.0%	2.4%	0.0%	430	99.8%	0.0%	0.2%	0.0%
114	市道赤坂台庭代台線	堺市南区赤坂台	堺市南区庭代台1丁45	80140	1,469	98.6%	0.0%	1.4%	0.0%	405	98.5%	0.0%	1.5%	0.0%
115	国道26号	堺市浜寺船尾町東2丁	堺市浜寺元町6丁	1015	438	68.0%	29.2%	0.0%	2.7%	129	64.3%	29.5%	0.0%	6.2%
116	国道309号	堺市美原町平尾	堺市美原町今井	1073	49	63.3%	4.1%	0.0%	32.7%	28	46.4%	0.0%	0.0%	53.6%
117	国道310号	堺市福田	堺市草尾	1077	537	92.7%	5.8%	0.0%	1.5%	197	86.8%	13.2%	0.0%	0.0%
118	府道堺羽曳野線(旧)	堺市向陵中町5丁	堺市新金岡町1丁	44001	667	98.5%	1.5%	0.0%	0.0%	217	100.0%	0.0%	0.0%	0.0%
119	府道我堂金岡線(旧)	堺市南花田町	堺市南花田町	46058	245	100.0%	0.0%	0.0%	0.0%	85	100.0%	0.0%	0.0%	0.0%
120	府道富田林泉大津線	堺市竹城台1丁	堺市新檜尾台2丁	4115	2,544	75.3%	4.2%	0.0%	20.5%	677	99.4%	0.0%	0.0%	0.6%

路線別環境基準達成状況

堺市

通 番 号	路 線 名	起 点 住 所	終 点 住 所	センサス 区 間 番 号	評価結果					うち近接空間				
					評価対象 住居等戸数	昼・夜間 とも基準値 以下	昼間のみ 基準値 以下	夜間のみ 基準値 以下	昼・夜間 とも基準値 超過	評価対象 住居等戸数	昼・夜間 とも基準値 以下	昼間のみ 基準値 以下	夜間のみ 基準値 以下	昼・夜間 とも基準値 超過
121	府道西鳳東線	堺市日置荘西町	堺市深井中町	6075	1,676	100.0%	0.0%	0.0%	0.0%	628	100.0%	0.0%	0.0%	0.0%
122	府道和田福泉線	堺市檜尾	堺市草部	16075	511	100.0%	0.0%	0.0%	0.0%	173	100.0%	0.0%	0.0%	0.0%
123	府道堺かつらぎ線	堺市家原寺町1丁	堺市別所	4096	700	85.9%	0.3%	0.0%	13.9%	234	91.5%	0.0%	0.0%	8.5%
124	府道堺港線	堺市大浜北町5	堺市大浜北町3	6031	98	100.0%	0.0%	0.0%	0.0%	84	100.0%	0.0%	0.0%	0.0%
125	府道浜寺公園停車場線	堺市浜寺公園町2	堺市浜寺公園町2	46038	30	100.0%	0.0%	0.0%	0.0%	17	100.0%	0.0%	0.0%	0.0%
126	府道大堀堺線	堺市北花田2丁	堺市海山町2丁	6062	2,136	94.5%	0.0%	4.9%	0.6%	953	89.8%	0.0%	10.2%	0.0%
127	府道大阪高石線	堺市百舌鳥梅北町5丁	堺市北条町1丁	14076	505	100.0%	0.0%	0.0%	0.0%	215	100.0%	0.0%	0.0%	0.0%
128	府道堺狭山線	堺市浜寺石津町西2丁	堺市北条町1丁	4138	1,513	77.7%	0.0%	0.0%	22.3%	625	53.3%	0.0%	0.0%	46.7%
129														
130														
131														
132														
133														
134														
135														
136														
137														
138														
139														
140														

路線別環境基準達成状況

岸和田市

通 番 号	路 線 名	起 点 住 所	終 点 住 所	センサス 区 間 番 号	評価結果					うち近接空間				
					評価対象 住居等戸数	昼・夜間 とも基準値 以下	昼間のみ 基準値 以下	夜間のみ 基準値 以下	昼・夜間 とも基準値 超過	評価対象 住居等戸数	昼・夜間 とも基準値 以下	昼間のみ 基準値 以下	夜間のみ 基準値 以下	昼・夜間 とも基準値 超過
1	阪和自動車道	岸和田市積川町	岸和田市河合町	260	1	100.0%	0.0%	0.0%	0.0%	0	0.0%	0.0%	0.0%	0.0%
2	市道岸和田駅東停車場線	岸和田市宮本町1	岸和田市作才町	9002	445	100.0%	0.0%	0.0%	0.0%	234	100.0%	0.0%	0.0%	0.0%
3	市道岸和田中央線	岸和田市西之内町	岸和田市小松里町	9003	237	100.0%	0.0%	0.0%	0.0%	105	100.0%	0.0%	0.0%	0.0%
4	国道26号	岸和田市中井町3-18	岸和田市南上町2-34	10360	585	86.2%	0.2%	1.9%	11.8%	203	72.4%	0.5%	1.0%	26.1%
5	国道170号	岸和田市内畑町	岸和田市阿間河滝町	10900	30	96.7%	0.0%	0.0%	3.3%	13	92.3%	0.0%	0.0%	7.7%
6	国道170号	岸和田市内畑町	岸和田市河合町	11030	222	99.1%	0.0%	0.0%	0.9%	108	98.1%	0.0%	0.0%	1.9%
7	府道大阪臨海線	岸和田市木材町	岸和田市大北町1	41240	587	89.6%	0.0%	0.0%	10.4%	201	69.7%	0.0%	0.0%	30.3%
8	府道大阪臨海線	岸和田市大北町1	岸和田市地藏浜町	41250	87	89.7%	0.0%	0.0%	10.3%	24	62.5%	0.0%	0.0%	37.5%
9	府道大阪和泉南線	岸和田市西大路町	岸和田市土生町	41310	1,787	99.8%	0.0%	0.1%	0.2%	627	99.4%	0.0%	0.2%	0.5%
10	府道岸和田港塔原線	岸和田市大北町1	岸和田市土生町4-2	41640	1,038	99.8%	0.0%	0.2%	0.0%	347	100.0%	0.0%	0.0%	0.0%
11	府道岸和田港塔原線	岸和田市土生町4-2	岸和田市河合町	41650	673	99.6%	0.0%	0.0%	0.4%	255	99.2%	0.0%	0.0%	0.8%
12	府道岸和田港塔原線	岸和田市河合町	岸和田市塔原町	41660	54	100.0%	0.0%	0.0%	0.0%	24	100.0%	0.0%	0.0%	0.0%
13	府道岸和田牛滝山貝塚線(新)	岸和田市木材町	岸和田市中井町3-20	41670	583	76.7%	0.0%	2.4%	20.9%	235	51.9%	0.0%	4.7%	43.4%
14	府道岸和田牛滝山貝塚線(新)	岸和田市中井町3-20	岸和田市内畑町	41680	652	85.9%	0.0%	0.0%	14.1%	237	62.0%	0.0%	0.0%	38.0%
15	府道岸和田牛滝山貝塚線	岸和田市内畑町	岸和田市大沢町	41690	260	100.0%	0.0%	0.0%	0.0%	137	100.0%	0.0%	0.0%	0.0%
16	府道堺阪南線	岸和田市磯上町4-22	岸和田市宮本町28	61000	1,243	100.0%	0.0%	0.0%	0.0%	446	100.0%	0.0%	0.0%	0.0%
17	府道堺阪南線	岸和田市宮本町28	岸和田市南町20	61010	423	100.0%	0.0%	0.0%	0.0%	228	100.0%	0.0%	0.0%	0.0%
18	府道三林岡山線	岸和田市東ヶ丘町	岸和田市岡山町	61190	219	99.1%	0.0%	0.0%	0.9%	81	97.5%	0.0%	0.0%	2.5%
19	府道和气岸和田線	岸和田市箕土路町2-19	岸和田市箕土路町2-13	61240	1,415	98.9%	0.0%	0.3%	0.8%	478	98.5%	0.0%	0.0%	1.5%
20	府道田治米忠岡線	岸和田市田治米町	岸和田市西大路町	61260	297	97.3%	0.0%	0.7%	2.0%	109	93.6%	0.0%	0.9%	5.5%

路線別環境基準達成状況

岸和田市

通 番 号	路 線 名	起 点 住 所	終 点 住 所	センサス 区 間 番 号	評 価 結 果					うち近接空間				
					評価対象 住居等戸数	昼・夜間 とも基準値 以下	昼間のみ 基準値 以下	夜間のみ 基準値 以下	昼・夜間 とも基準値 超過	評価対象 住居等戸数	昼・夜間 とも基準値 以下	昼間のみ 基準値 以下	夜間のみ 基準値 以下	昼・夜間 とも基準値 超過
21	府道春木岸和田線	岸和田市稲葉町	岸和田市沼町34	61270	1,652	99.6%	0.0%	0.2%	0.2%	520	99.8%	0.0%	0.0%	0.2%
22	府道春木岸和田線(新)	岸和田市稲葉町	岸和田市稲葉町	61280	3	100.0%	0.0%	0.0%	0.0%	1	100.0%	0.0%	0.0%	0.0%
23	府道春木大町線(旧)	岸和田市大町	岸和田市荒木町1-32	61290	399	99.5%	0.5%	0.0%	0.0%	126	99.2%	0.8%	0.0%	0.0%
24	府道和泉大宮停車場線	岸和田市上野町西14	岸和田市上野町東8	61300	109	100.0%	0.0%	0.0%	0.0%	36	100.0%	0.0%	0.0%	0.0%
25														
26														
27														
28														
29														
30														
31														
32														
33														
34														
35														
36														
37														
38														
39														
40														

路線別環境基準達成状況

豊中市

通 番 号	路 線 名	起 点 住 所	終 点 住 所	センサス 区 間 番 号	評価結果					うち近接空間				
					評価対象 住居等戸数	昼・夜間 とも基準値 以下	昼間のみ 基準値 以下	夜間のみ 基準値 以下	昼・夜間 とも基準値 超過	評価対象 住居等戸数	昼・夜間 とも基準値 以下	昼間のみ 基準値 以下	夜間のみ 基準値 以下	昼・夜間 とも基準値 超過
1	名神高速道路	豊中市小曾根2-20	豊中市浜2-18	40	836	99.8%	0.1%	0.0%	0.1%	321	99.7%	0.0%	0.0%	0.3%
2	名神高速道路	豊中市名神口2-1	豊中市今在家町24	50	91	100.0%	0.0%	0.0%	0.0%	14	100.0%	0.0%	0.0%	0.0%
3	高速大阪池田線	豊中市螢池西町1-11	豊中市螢池西町2-13	5140	122	100.0%	0.0%	0.0%	0.0%	14	100.0%	0.0%	0.0%	0.0%
4	国道171号	豊中市石橋麻田町6	豊中市石橋麻田町6	11100	91	100.0%	0.0%	0.0%	0.0%	38	100.0%	0.0%	0.0%	0.0%
5	国道171号	豊中市待兼山町22	豊中市石橋麻田町6	11120	146	100.0%	0.0%	0.0%	0.0%	66	100.0%	0.0%	0.0%	0.0%
6	国道176号	豊中市待兼山町	豊中市待兼山町	11180	9	100.0%	0.0%	0.0%	0.0%	1	100.0%	0.0%	0.0%	0.0%
7	国道176号	豊中市清風荘2-3	豊中市北桜塚1-1	11190	3,139	99.6%	0.0%	0.0%	0.3%	1501	99.7%	0.1%	0.0%	0.2%
8	国道176号	豊中市中桜塚2-12	豊中市服部本町1-2	11200	4,300	99.8%	0.0%	0.0%	0.2%	2040	100.0%	0.0%	0.0%	0.0%
9	国道176号	豊中市庄内西町5-1	豊中市神州町1	11210	601	100.0%	0.0%	0.0%	0.0%	125	100.0%	0.0%	0.0%	0.0%
10	国道423号	豊中市東寺内町10	豊中市東寺内町17	11530	2,423	96.2%	2.4%	0.0%	1.3%	796	97.0%	3.0%	0.0%	0.0%
11	国道423号	豊中市上新田1-1	豊中市上新田	11540	1,322	80.3%	7.3%	0.0%	12.4%	369	100.0%	0.0%	0.0%	0.0%
12	国道423号	豊中市新千里北町	豊中市新千里北町	11550	380	87.4%	0.0%	0.5%	12.1%	115	100.0%	0.0%	0.0%	0.0%
13	国道479号	豊中市小曾根3-18	豊中市服部南町4-5	11620	453	99.8%	0.2%	0.0%	0.0%	195	100.0%	0.0%	0.0%	0.0%
14	府道大阪中央環状線	豊中市新千里東町2-7	豊中市新千里東町1-1	40210	829	72.5%	9.2%	0.0%	18.3%	249	92.8%	7.2%	0.0%	0.0%
15	府道大阪中央環状線	豊中市新千里西町1-1	豊中市桜の町	40220	1,063	52.3%	24.6%	0.0%	23.0%	586	61.6%	33.3%	0.0%	5.1%
16	府道大阪中央環状線	豊中市桜の町	豊中市清風荘	40230	1,851	66.9%	20.3%	0.0%	12.8%	988	78.8%	11.8%	0.0%	9.3%
17	府道大阪中央環状線	豊中市清風荘	豊中市清風荘	40240	170	94.7%	1.8%	0.0%	3.5%	81	95.1%	1.2%	0.0%	3.7%
18	府道大阪中央環状線(旧)	豊中市上新田2-14	豊中市北桜塚3-1	40310	3,221	98.1%	0.0%	0.5%	1.4%	1315	99.9%	0.1%	0.0%	0.0%
19	府道大阪池田線	豊中市二葉町3-1	豊中市服部寿町	40530	482	92.1%	0.0%	0.0%	7.9%	162	100.0%	0.0%	0.0%	0.0%
20	府道大阪池田線	豊中市服部寿町	豊中市原田元町1-23	40540	1,492	86.3%	0.1%	0.7%	12.9%	484	100.0%	0.0%	0.0%	0.0%

路線別環境基準達成状況

豊中市

通 番 号	路 線 名	起 点 住 所	終 点 住 所	センサス 区 間 番 号	評価結果					うち近接空間				
					評価対象 住居等戸数	昼・夜間 とも基準値 以下	昼間のみ 基準値 以下	夜間のみ 基準値 以下	昼・夜間 とも基準値 超過	評価対象 住居等戸数	昼・夜間 とも基準値 以下	昼間のみ 基準値 以下	夜間のみ 基準値 以下	昼・夜間 とも基準値 超過
21	府道大阪池田線(旧)	豊中市螢池北町2-1	豊中市螢池北町3-15	40550	477	100.0%	0.0%	0.0%	0.0%	261	100.0%	0.0%	0.0%	0.0%
22	府道豊中亀岡線	豊中市本町1-10	豊中市豊中北緑丘1	41780	3,394	99.0%	0.6%	0.0%	0.4%	1301	98.6%	1.4%	0.0%	0.0%
23	府道伊丹豊中線	豊中市走井3-7	豊中市山ノ上町9	42080	43	97.7%	0.0%	0.0%	2.3%	29	100.0%	0.0%	0.0%	0.0%
24	府道伊丹豊中線	豊中市山ノ上町9	豊中市北桜塚1-1	42090	1,117	99.7%	0.0%	0.0%	0.3%	506	100.0%	0.0%	0.0%	0.0%
25	府道吹田箕面線	豊中市上新田4	豊中市新千里東町2-7	60130	600	95.3%	1.5%	0.0%	3.2%	332	97.3%	2.7%	0.0%	0.0%
26	府道吹田箕面線	豊中市新千里東町2-7	豊中市新千里北町	60140	1,016	100.0%	0.0%	0.0%	0.0%	498	100.0%	0.0%	0.0%	0.0%
27	府道熊野大阪線	豊中市西泉丘1-13	豊中市北条町4-14	60260	630	95.9%	0.0%	0.0%	4.1%	202	100.0%	0.0%	0.0%	0.0%
28	府道豊中吹田線	豊中市利倉東	豊中市服部元町1-4	60400	1,260	100.0%	0.0%	0.0%	0.0%	406	100.0%	0.0%	0.0%	0.0%
29	府道豊中吹田線	豊中市服部本町1-2	豊中市小曾根2-6	60410	1,072	99.9%	0.0%	0.0%	0.1%	459	100.0%	0.0%	0.0%	0.0%
30	府道庄本牛立線	豊中市庄本町3-11	豊中市庄内西町5-1	60470	855	100.0%	0.0%	0.0%	0.0%	210	100.0%	0.0%	0.0%	0.0%
31	府道西宮豊中線	豊中市上津島	豊中市服部南町3-11	61550	770	98.4%	0.3%	0.0%	1.3%	329	99.7%	0.0%	0.0%	0.3%
32														
33														
34														
35														
36														
37														
38														
39														
40														

路線別環境基準達成状況

池田市

通 番 号	路 線 名	起 点 住 所	終 点 住 所	センサス 区 間 番 号	評 価 結 果					うち近接空間				
					評価対象 住居等戸数	昼・夜間 とも基準値 以下	昼間のみ 基準値 以下	夜間のみ 基準値 以下	昼・夜間 とも基準値 超過	評価対象 住居等戸数	昼・夜間 とも基準値 以下	昼間のみ 基準値 以下	夜間のみ 基準値 以下	昼・夜間 とも基準値 超過
1	阪神高速大阪池田線	池田市空港2-1	池田市豊島南	5140	28	100.0%	0.0%	0.0%	0.0%	5	100.0%	0.0%	0.0%	0.0%
2	阪神高速大阪池田線	池田市ダイハツ町3	池田市桃園2-1	5150	132	100.0%	0.0%	0.0%	0.0%	34	100.0%	0.0%	0.0%	0.0%
3	国道171号	池田市石橋2-11	池田市豊島北	11100	873	90.6%	0.8%	3.0%	5.6%	410	94.6%	1.7%	0.5%	3.2%
4	国道171号	池田市豊島北	池田市豊島北1-16	11110	24	100.0%	0.0%	0.0%	0.0%	10	100.0%	0.0%	0.0%	0.0%
5	国道171号	池田市石橋2	池田市豊島南	11120	924	89.6%	2.3%	0.0%	8.1%	419	82.1%	3.6%	0.0%	14.3%
6	国道173号	池田市西本町1	池田市木部町	11130	398	64.3%	6.5%	0.0%	29.1%	245	42.4%	10.6%	0.0%	46.9%
7	国道173号	池田市木部町	池田市古江町	11140	204	49.5%	37.3%	0.0%	13.2%	99	14.1%	58.6%	0.0%	27.3%
8	国道176号	池田市西本町	池田市西本町2	11170	154	73.4%	9.7%	0.0%	16.9%	74	44.6%	20.3%	0.0%	35.1%
9	国道176号	池田市西本町2	池田市石橋2-15	11180	2,041	84.6%	9.7%	0.6%	5.0%	859	71.1%	21.3%	0.0%	7.6%
10	国道176号	池田市神田	池田市神田	11220	78	94.9%	0.0%	2.6%	2.6%	24	100.0%	0.0%	0.0%	0.0%
11	国道176号	池田市神田	池田市住吉2-8	11230	654	95.6%	0.0%	1.8%	2.6%	259	100.0%	0.0%	0.0%	0.0%
12	国道423号	池田市木部町	池田市伏尾町	11570	109	95.4%	0.9%	0.0%	3.7%	38	100.0%	0.0%	0.0%	0.0%
13	府道府道大阪中央環状線	池田市石橋	池田市豊島南2-6	40240	542	48.7%	7.7%	0.0%	43.5%	252	39.3%	8.7%	0.0%	52.0%
14	府道府道箕面池田線	池田市畑4	池田市菅原町6	40520	1,875	98.4%	1.0%	0.0%	0.6%	894	99.1%	0.7%	0.0%	0.2%
15	府道府道大阪池田線	池田市空港	池田市住吉2-8	40540	339	74.6%	19.8%	0.0%	5.6%	169	60.4%	39.6%	0.0%	0.0%
16	府道伊丹池田線	池田市ダイハツ町3	池田市神田	400001	240	100.0%	0.0%	0.0%	0.0%	147	100.0%	0.0%	0.0%	0.0%
17	市道伊丹池田線(旧)	池田市神田	池田市八王寺2-7	500003	80	100.0%	0.0%	0.0%	0.0%	31	100.0%	0.0%	0.0%	0.0%
18	市道伊丹池田線(旧)	池田市神田	池田市栄町1	500004	1,056	83.3%	0.0%	3.5%	13.2%	0	0.0%	0.0%	0.0%	0.0%
19														
20														

路線別環境基準達成状況

吹田市

通 番 号	路 線 名	起 点 住 所	終 点 住 所	センサス 区 間 番 号	評価結果					うち近接空間				
					評価対象 住居等戸数	昼・夜間 とも基準値 以下	昼間のみ 基準値 以下	夜間のみ 基準値 以下	昼・夜間 とも基準値 超過	評価対象 住居等戸数	昼・夜間 とも基準値 以下	昼間のみ 基準値 以下	夜間のみ 基準値 以下	昼・夜間 とも基準値 超過
1	名神高速道路	吹田市青葉丘北	吹田市清水15	30	1	100.0%	0.0%	0.0%	0.0%	0	0.0%	0.0%	0.0%	0.0%
2	名神高速道路	吹田市豊津町	吹田市清水15	40	3,379	76.3%	2.0%	3.5%	18.1%	1286	81.6%	0.1%	2.1%	16.3%
3	国道423号	吹田市江の木町	吹田市南吹田	11470	640	18.8%	7.0%	0.0%	74.2%	225	18.2%	5.3%	0.0%	76.4%
4	国道423号	吹田市竹見台4	吹田市春日1	11480	3,410	55.5%	16.7%	0.0%	27.9%	1570	48.0%	10.2%	0.0%	41.8%
5	国道479号	吹田市江の木町	吹田市豊津町60	11620	946	71.2%	5.8%	0.0%	22.9%	380	60.8%	5.3%	0.0%	33.9%
6	国道479号	吹田市西の庄町7	吹田市江の木町	11630	2,029	96.2%	2.4%	0.0%	1.5%	738	91.5%	4.5%	0.0%	4.1%
7	国道479号	吹田市西御旅町6	吹田市西の庄町7	11640	704	90.3%	0.0%	0.3%	9.4%	221	73.3%	0.0%	0.5%	26.2%
8	府道茨木摂津線	吹田市山田丘1	吹田市千里万博公園1	40050	1	100.0%	0.0%	0.0%	0.0%	0	0.0%	0.0%	0.0%	0.0%
9	府道茨木摂津線	吹田市千里万博公園1	吹田市山田市場1	40060	1,053	97.7%	0.0%	2.2%	0.1%	497	100.0%	0.0%	0.0%	0.0%
10	府道茨木摂津線	吹田市山田東4-34	吹田市山田丘1	40070	1	100.0%	0.0%	0.0%	0.0%	1	100.0%	0.0%	0.0%	0.0%
11	府道大阪中央環状線	吹田市青葉丘北	吹田市青葉丘北29	40210	548	58.6%	12.4%	1.5%	27.6%	156	71.8%	10.9%	5.1%	12.2%
12	府道大阪中央環状線(旧)	吹田市榎切山1	吹田市津雲台5-19	40300	1,332	97.2%	0.5%	0.5%	1.8%	638	96.7%	0.8%	0.9%	1.6%
13	府道大阪高槻京都線	吹田市泉町1-3	吹田市岸部中5-25	40660	1,849	96.8%	3.2%	0.0%	0.1%	672	91.4%	8.6%	0.0%	0.0%
14	府道箕面摂津線	吹田市藤白台5-9	吹田市山田東4-14	60110	772	61.3%	0.0%	14.6%	24.1%	172	88.4%	0.0%	11.6%	0.0%
15	府道山田上小野原線	吹田市藤白台1-1	吹田市上山田8	60120	230	99.6%	0.0%	0.4%	0.0%	80	100.0%	0.0%	0.0%	0.0%
16	府道吹田箕面線	吹田市垂水町2-2	吹田市津雲台7	60130	2,602	93.6%	0.7%	0.5%	5.2%	917	97.7%	0.1%	0.7%	1.5%
17	府道南千里茨木停車場線	吹田市佐竹台1-1	吹田市山田北4	60200	493	95.1%	0.0%	1.8%	3.0%	134	100.0%	0.0%	0.0%	0.0%
18	府道熊野大阪線	吹田市江坂町3-48	吹田市江の木町	60260	937	99.1%	0.1%	0.0%	0.7%	426	98.4%	0.0%	0.0%	1.6%
19	府道豊中摂津線	吹田市桃山台	吹田市岸部中5-2	60270	1,772	90.0%	0.0%	2.0%	8.0%	316	100.0%	0.0%	0.0%	0.0%
20	府道府道豊中摂津線(新)	吹田市春日3-14	吹田市千里山竹園2-23	60280	464	99.8%	0.0%	0.0%	0.2%	164	100.0%	0.0%	0.0%	0.0%

路線別環境基準達成状況

吹田市

通 番 号	路 線 名	起 点 住 所	終 点 住 所	センサス 区 間 番 号	評 価 結 果					うち近接空間				
					評価対象 住居等戸数	昼・夜間 とも基準値 以下	昼間のみ 基準値 以下	夜間のみ 基準値 以下	昼・夜間 とも基準値 超過	評価対象 住居等戸数	昼・夜間 とも基準値 以下	昼間のみ 基準値 以下	夜間のみ 基準値 以下	昼・夜間 とも基準値 超過
21	府道豊中吹田線	吹田市江坂町2-26	吹田市西の庄町9	60410	2,404	93.9%	2.6%	0.0%	3.5%	1106	92.0%	3.4%	0.0%	4.6%
22	府道相川停車場線	吹田市南高浜町	吹田市西の庄町	60460	773	100.0%	0.0%	0.0%	0.0%	381	100.0%	0.0%	0.0%	0.0%
23	府道十三高槻線	吹田市南吹田2-12	吹田市吹東町67	100001	2,347	99.5%	0.0%	0.0%	0.4%	974	98.9%	0.0%	0.1%	1.0%
24	市道千里北公園古江線	吹田市藤白台	吹田市青山台1-3	100002	332	96.4%	0.0%	3.6%	0.0%	20	100.0%	0.0%	0.0%	0.0%
25														
26														
27														
28														
29														
30														
31														
32														
33														
34														
35														
36														
37														
38														
39														
40														

路線別環境基準達成状況

泉大津市

通 番 号	路 線 名	起 点 住 所	終 点 住 所	センサス 区 間 番 号	評価結果					うち近接空間				
					評価対象 住居等戸数	昼・夜間 とも基準値 以下	昼間のみ 基準値 以下	夜間のみ 基準値 以下	昼・夜間 とも基準値 超過	評価対象 住居等戸数	昼・夜間 とも基準値 以下	昼間のみ 基準値 以下	夜間のみ 基準値 以下	昼・夜間 とも基準値 超過
1	国道26号	泉大津市千原町1	泉大津市千原町2	10360	306	90.5%	3.6%	0.0%	5.9%	65	70.8%	6.2%	0.0%	23.1%
2	府道大阪臨海線	泉大津市臨海町	泉大津市西港町17	41230	365	78.9%	10.4%	0.0%	10.7%	104	78.8%	6.7%	0.0%	14.4%
3	府道大阪臨海線	泉大津市西港町17	泉大津市青葉町	41240	35	100.0%	0.0%	0.0%	0.0%	1	100.0%	0.0%	0.0%	0.0%
4	府道泉大津美原線(新)	泉大津市臨海町	泉大津市助松町1-3	41510	153	65.4%	9.8%	0.0%	24.8%	77	31.2%	19.5%	0.0%	49.4%
5	府道泉大津美原線	泉大津市松之浜町2-6	泉大津市曾根町2	41540	642	100.0%	0.0%	0.0%	0.0%	238	100.0%	0.0%	0.0%	0.0%
6	府道富田林泉大津線	泉大津市穴田	泉大津市戎町9	41610	553	99.8%	0.0%	0.0%	0.2%	199	100.0%	0.0%	0.0%	0.0%
7	府道富田林泉大津線(新)	泉大津市曾根町1-13	泉大津市臨海町	41630	642	98.3%	1.2%	0.0%	0.5%	254	100.0%	0.0%	0.0%	0.0%
8	府道堺阪南線	泉大津市助松町1-4	泉大津市助松町1-4	60990	1	100.0%	0.0%	0.0%	0.0%	0	0.0%	0.0%	0.0%	0.0%
9	府道堺阪南線	泉大津市助松町1-4	泉大津市戎町10	61000	1,378	100.0%	0.0%	0.0%	0.0%	438	100.0%	0.0%	0.0%	0.0%
10	府道大津港線	泉大津市西港町16	泉大津市戎町10	61210	356	94.1%	0.8%	0.0%	5.1%	119	95.0%	0.0%	0.0%	5.0%
11														
12														
13														
14														
15														
16														
17														
18														
19														
20														

路線別環境基準達成状況

高槻市

通 番 号	路 線 名	起 点 住 所	終 点 住 所	センサス 区 間 番 号	評 価 結 果					うち近接空間				
					評価対象 住居等戸数	昼・夜間 とも基準値 以下	昼間のみ 基準値 以下	夜間のみ 基準値 以下	昼・夜間 とも基準値 超過	評価対象 住居等戸数	昼・夜間 とも基準値 以下	昼間のみ 基準値 以下	夜間のみ 基準値 以下	昼・夜間 とも基準値 超過
1	名神高速道路	高槻市大字神内	高槻市上土室6-10	10	1,327	100.0%	0.0%	0.0%	0.0%	240	100.0%	0.0%	0.0%	0.0%
2	国道170号	高槻市松原町2	高槻市大塚町1-21	10720	686	98.4%	0.0%	1.6%	0.0%	194	94.3%	0.0%	5.7%	0.0%
3	国道170号	高槻市大塚町1-21	高槻市大字大塚	10730	59	100.0%	0.0%	0.0%	0.0%	4	100.0%	0.0%	0.0%	0.0%
4	国道171号	高槻市東上牧1-2	高槻市松原町2	11080	937	92.8%	0.0%	3.6%	3.5%	178	64.0%	0.0%	17.4%	18.5%
5	国道171号	高槻市松原町2	高槻市赤大路町39	11090	1,580	93.7%	0.0%	4.8%	1.5%	612	83.8%	0.0%	12.4%	3.8%
6	府道枚方亀岡線	高槻市大字原	高槻市川西町1-22	40420	1,897	100.0%	0.0%	0.0%	0.0%	650	100.0%	0.0%	0.0%	0.0%
7	府道枚方亀岡線	高槻市大字杉生	高槻市大字出灰	40430	29	100.0%	0.0%	0.0%	0.0%	21	100.0%	0.0%	0.0%	0.0%
8	府道大阪高槻京都線(新)	高槻市玉川	高槻市辻子2-1	40700	1,326	99.9%	0.0%	0.1%	0.0%	259	99.6%	0.0%	0.4%	0.0%
9	府道大阪高槻京都線(新)	高槻市辻子2-1	高槻市須賀町47	40710	381	100.0%	0.0%	0.0%	0.0%	123	100.0%	0.0%	0.0%	0.0%
10	府道大阪高槻線	高槻市柱本	高槻市城北町1-15	40880	968	100.0%	0.0%	0.0%	0.0%	290	100.0%	0.0%	0.0%	0.0%
11	府道枚方高槻線	高槻市前島	高槻市沢良木町17	40910	524	100.0%	0.0%	0.0%	0.0%	117	100.0%	0.0%	0.0%	0.0%
12	府道西京高槻線	高槻市安満新町1	高槻市西真上1-30	42040	1,382	99.9%	0.0%	0.1%	0.0%	470	99.8%	0.0%	0.2%	0.0%
13	府道伏見柳谷高槻線	高槻市大字川久保	高槻市別所新町1	42060	612	99.8%	0.0%	0.2%	0.0%	160	99.4%	0.0%	0.6%	0.0%
14	府道伏見柳谷高槻線	高槻市安満新町1	高槻市松原町2	42070	273	100.0%	0.0%	0.0%	0.0%	50	100.0%	0.0%	0.0%	0.0%
15	府道萩谷西五百住線	高槻市大字萩谷	高槻市大畑町24	60090	1,424	99.7%	0.0%	0.2%	0.1%	506	99.2%	0.0%	0.6%	0.2%
16	府道摂津富田停車場線	高槻市富田町1-8	高槻市大畑町4	60180	1,304	99.8%	0.0%	0.2%	0.0%	515	99.6%	0.0%	0.4%	0.0%
17	市道高槻停車場線	高槻市紺屋町2	高槻市城北町1-15	60190	362	100.0%	0.0%	0.0%	0.0%	136	100.0%	0.0%	0.0%	0.0%
18	府道高槻茨木線	高槻市城西町7	高槻市昭和台町2-28	60230	2,253	100.0%	0.0%	0.0%	0.0%	662	100.0%	0.0%	0.0%	0.0%
19	府道鳥飼八丁富田線	高槻市西町24	高槻市栄町1-1	60250	850	100.0%	0.0%	0.0%	0.0%	303	100.0%	0.0%	0.0%	0.0%
20	府道三島江茨木線	高槻市三島江2-7	高槻市西面中	60300	109	100.0%	0.0%	0.0%	0.0%	46	100.0%	0.0%	0.0%	0.0%

路線別環境基準達成状況

高槻市

通 番 号	路 線 名	起 点 住 所	終 点 住 所	センサス 区 間 番 号	評 価 結 果					うち近接空間				
					評価対象 住居等戸数	昼・夜間 とも基準値 以下	昼間のみ 基準値 以下	夜間のみ 基準値 以下	昼・夜間 とも基準値 超過	評価対象 住居等戸数	昼・夜間 とも基準値 以下	昼間のみ 基準値 以下	夜間のみ 基準値 以下	昼・夜間 とも基準値 超過
21	府道枚方茨木線	高槻市大塚町1-22	高槻市玉川2-2	60320	216	100.0%	0.0%	0.0%	0.0%	53	100.0%	0.0%	0.0%	0.0%
22	府道柚原向日線	高槻市大字二料	高槻市大字中畑	61660	63	100.0%	0.0%	0.0%	0.0%	32	100.0%	0.0%	0.0%	0.0%
23														
24														
25														
26														
27														
28														
29														
30														
31														
32														
33														
34														
35														
36														
37														
38														
39														
40														

路線別環境基準達成状況

貝塚市

通 番 号	路 線 名	起 点 住 所	終 点 住 所	センサス 区 間 番 号	評価結果					うち近接空間				
					評価対象 住居等戸数	昼・夜間 とも基準値 以下	昼間のみ 基準値 以下	夜間のみ 基準値 以下	昼・夜間 とも基準値 超過	評価対象 住居等戸数	昼・夜間 とも基準値 以下	昼間のみ 基準値 以下	夜間のみ 基準値 以下	昼・夜間 とも基準値 超過
1	国道26号	貝塚市久保	貝塚市鳥羽	10370	252	87.3%	7.9%	0.0%	4.8%	110	70.9%	18.2%	0.0%	10.9%
2	国道26号	貝塚市鳥羽	貝塚市石才	10380	198	100.0%	0.0%	0.0%	0.0%	65	100.0%	0.0%	0.0%	0.0%
3	国道26号	貝塚市石才	貝塚市王子	10390	161	95.0%	0.0%	0.0%	5.0%	26	69.2%	0.0%	0.0%	30.8%
4	国道170号	貝塚市三ヶ山	貝塚市三ツ松	10900	93	100.0%	0.0%	0.0%	0.0%	46	100.0%	0.0%	0.0%	0.0%
5	国道170号	貝塚市木積	貝塚市三ツ松	11030	186	100.0%	0.0%	0.0%	0.0%	100	100.0%	0.0%	0.0%	0.0%
6	府道大阪臨海線	貝塚市港	貝塚市二色1-1	41250	67	100.0%	0.0%	0.0%	0.0%	0	0.0%	0.0%	0.0%	0.0%
7	府道大阪臨海線	貝塚市二色1-1	貝塚市澤	41260	420	95.2%	0.0%	2.6%	2.1%	114	100.0%	0.0%	0.0%	0.0%
8	府道大阪和泉南線	貝塚市久保	貝塚市石才	41310	326	100.0%	0.0%	0.0%	0.0%	71	100.0%	0.0%	0.0%	0.0%
9	府道大阪和泉南線	貝塚市石才	貝塚市王子	41320	317	100.0%	0.0%	0.0%	0.0%	105	100.0%	0.0%	0.0%	0.0%
10	府道岸和田牛滝山貝塚線(新)	貝塚市木積	貝塚市清児	41720	158	100.0%	0.0%	0.0%	0.0%	96	100.0%	0.0%	0.0%	0.0%
11	府道岸和田牛滝山貝塚線	貝塚市清児	貝塚市麻生中	41730	101	100.0%	0.0%	0.0%	0.0%	28	100.0%	0.0%	0.0%	0.0%
12	府道岸和田牛滝山貝塚線(新)	貝塚市麻生中	貝塚市石才	41740	174	100.0%	0.0%	0.0%	0.0%	111	100.0%	0.0%	0.0%	0.0%
13	府道岸和田牛滝山貝塚線(新)	貝塚市石才	貝塚市石才	41750	57	100.0%	0.0%	0.0%	0.0%	22	100.0%	0.0%	0.0%	0.0%
14	府道岸和田牛滝山貝塚線(新)	貝塚市石才	貝塚市二色1-1	41760	235	99.1%	0.0%	0.0%	0.9%	113	100.0%	0.0%	0.0%	0.0%
15	府道と歌山貝塚線	貝塚市澤	貝塚市堤	42010	734	99.9%	0.0%	0.0%	0.1%	285	99.6%	0.0%	0.0%	0.4%
16	府道堺阪南線	貝塚市津田北町1	貝塚市澤	61010	1,198	100.0%	0.0%	0.0%	0.0%	371	100.0%	0.0%	0.0%	0.0%
17	府道水間和泉橋本停車場線	貝塚市三ツ松	貝塚市堤	61320	901	100.0%	0.0%	0.0%	0.0%	332	100.0%	0.0%	0.0%	0.0%
18														
19														
20														

路線別環境基準達成状況

守口市

通 番 号	路 線 名	起 点 住 所	終 点 住 所	センサス 区 間 番 号	評価結果					うち近接空間				
					評価対象 住居等戸数	昼・夜間 とも基準値 以下	昼間のみ 基準値 以下	夜間のみ 基準値 以下	昼・夜間 とも基準値 超過	評価対象 住居等戸数	昼・夜間 とも基準値 以下	昼間のみ 基準値 以下	夜間のみ 基準値 以下	昼・夜間 とも基準値 超過
1	阪神高速大阪守口線	守口市緑町6	守口市緑町	5060	1,213	97.0%	0.3%	0.0%	2.6%	385	92.7%	0.3%	0.0%	7.0%
2	国道1号	守口市佐太中町7-16	守口市佐太西町1-6	10050	221	97.3%	1.8%	0.0%	0.9%	52	100.0%	0.0%	0.0%	0.0%
3	国道1号	守口市大日町1-1	守口市大日町2-26	10060	604	40.7%	13.7%	0.0%	45.5%	326	32.2%	19.9%	0.0%	47.9%
4	国道1号	守口市大日東町2	守口市京阪本通1-6	10070	2,661	79.2%	14.5%	0.0%	6.3%	1001	63.0%	26.9%	0.0%	10.1%
5	国道1号	守口市佐太西町1-6	守口市大日町4-19	10080	183	90.7%	2.7%	0.0%	6.6%	85	90.6%	2.4%	0.0%	7.1%
6	国道1号	守口市大日町4-19	守口市大日町1-1	10110	1	100.0%	0.0%	0.0%	0.0%	1	100.0%	0.0%	0.0%	0.0%
7	国道163号	守口市南寺方南通3-15	守口市菊水通2-20	10520	612	100.0%	0.0%	0.0%	0.0%	159	100.0%	0.0%	0.0%	0.0%
8	国道479号	守口市馬場町3-7	守口市緑町7	11650	1,263	91.0%	5.9%	0.0%	3.1%	638	82.1%	11.8%	0.0%	6.1%
9	府道大阪中央環状線	守口市大日東町	守口市大日東町2	40170	150	80.7%	13.3%	0.0%	6.0%	9	77.8%	22.2%	0.0%	0.0%
10	府道大阪中央環状線	守口市大日町4-19	守口市大日町	40180	22	54.5%	18.2%	0.0%	27.3%	0	0.0%	0.0%	0.0%	0.0%
11	府道京都守口線	守口市金田町5-25	守口市佐太東町1-38	40640	722	97.5%	1.1%	0.0%	1.4%	95	81.1%	8.4%	0.0%	10.5%
12	府道京都守口線	守口市佐太東町1-38	守口市大日東町2	40650	234	89.3%	3.0%	0.0%	7.7%	77	67.5%	9.1%	0.0%	23.4%
13	府道八尾茨木線	守口市藤田町1	守口市金田町6-24	40770	845	100.0%	0.0%	0.0%	0.0%	216	100.0%	0.0%	0.0%	0.0%
14	府道北大日竜田線	守口市金田町3-8	守口市大日町2-26	60490	2,365	99.6%	0.1%	0.0%	0.3%	923	98.9%	0.3%	0.0%	0.8%
15	府道金田門真停車場線	守口市佐太東町2-4	守口市梶町1-2	60500	719	100.0%	0.0%	0.0%	0.0%	242	100.0%	0.0%	0.0%	0.0%
16	府道平野守口線	守口市高瀬町5-4	守口市春日町	60530	714	100.0%	0.0%	0.0%	0.0%	160	100.0%	0.0%	0.0%	0.0%
17														
18														
19														
20														

路線別環境基準達成状況

枚方市

通 番 号	路 線 名	起 点 住 所	終 点 住 所	センサス 区 間 番 号	評 価 結 果					うち近接空間				
					評価対象 住居等戸数	昼・夜間 とも基準値 以下	昼間のみ 基準値 以下	夜間のみ 基準値 以下	昼・夜間 とも基準値 超過	評価対象 住居等戸数	昼・夜間 とも基準値 以下	昼間のみ 基準値 以下	夜間のみ 基準値 以下	昼・夜間 とも基準値 超過
1	国道1号	枚方市長尾峠町	枚方市長尾家具町	10010	158	62.7%	22.8%	0.0%	14.6%	53	66.0%	7.5%	0.0%	26.4%
2	国道1号	枚方市長尾家具町	枚方市堂山東町1	10020	322	67.1%	23.3%	0.0%	9.6%	79	51.9%	34.2%	0.0%	13.9%
3	国道1号	枚方市堂山東町1	枚方市北中振3-11	10030	1,709	67.2%	14.3%	0.0%	18.5%	449	55.5%	16.7%	0.0%	27.8%
4	国道1号	枚方市北中振3-11	枚方市南中振3	10040	389	55.8%	17.2%	0.0%	27.0%	94	57.4%	9.6%	0.0%	33.0%
5	国道1号	枚方市長尾東町3-34	枚方市長尾台	10200	407	100.0%	0.0%	0.0%	0.0%	74	100.0%	0.0%	0.0%	0.0%
6	国道1号	枚方市津田東町3-27	枚方市津田東町	10220	195	100.0%	0.0%	0.0%	0.0%	71	100.0%	0.0%	0.0%	0.0%
7	国道1号	枚方市津田東町	枚方市津田南町	10230	66	100.0%	0.0%	0.0%	0.0%	1	100.0%	0.0%	0.0%	0.0%
8	国道1号	枚方市津田南町	枚方市津田南町1-40	10240	16	100.0%	0.0%	0.0%	0.0%	0	0.0%	0.0%	0.0%	0.0%
9	国道1号	枚方市茄子作南町	枚方市・交野市境	10260	5	100.0%	0.0%	0.0%	0.0%	0	0.0%	0.0%	0.0%	0.0%
10	国道168号	枚方市村野南町3	枚方市東田宮2-6	10690	420	100.0%	0.0%	0.0%	0.0%	110	100.0%	0.0%	0.0%	0.0%
11	国道168号	枚方市・交野市境	枚方市茄子作東町5	10700	104	100.0%	0.0%	0.0%	0.0%	32	100.0%	0.0%	0.0%	0.0%
12	国道170号	枚方市桜町	枚方市走谷2-35	10740	820	49.6%	31.5%	0.0%	18.9%	179	60.3%	23.5%	0.0%	16.2%
13	国道170号	枚方市北中振3-11	枚方市南中振3	10750	114	83.3%	9.6%	0.0%	7.0%	30	86.7%	10.0%	0.0%	3.3%
14	国道307号	枚方市大字尊延寺	枚方市杉1-6	11240	457	91.0%	0.7%	0.0%	8.3%	231	100.0%	0.0%	0.0%	0.0%
15	国道307号	枚方市杉1-6	枚方市津田東町3-27	11250	8	100.0%	0.0%	0.0%	0.0%	1	100.0%	0.0%	0.0%	0.0%
16	国道307号	枚方市津田東町3-27	枚方市津田西町1-24	11260	659	99.1%	0.5%	0.0%	0.5%	289	100.0%	0.0%	0.0%	0.0%
17	国道307号	枚方市津田西町1-24	枚方市堂山東町1	11270	489	98.4%	0.2%	0.0%	1.4%	153	99.3%	0.0%	0.0%	0.7%
18	府道枚方大和郡山線	枚方市星丘1-20	枚方市村野東町51	40440	862	99.4%	0.0%	0.0%	0.6%	357	100.0%	0.0%	0.0%	0.0%
19	府道京都守口線	枚方市楠葉中之芝	枚方市楠葉花園町13	40590	206	56.8%	10.2%	0.0%	33.0%	0	0.0%	0.0%	0.0%	0.0%
20	府道京都守口線	枚方市楠葉花園町13	枚方市新町1-10	40600	3,804	80.1%	11.0%	0.0%	8.9%	1444	75.2%	15.4%	0.0%	9.3%

路線別環境基準達成状況

枚方市

通 番 号	路 線 名	起 点 住 所	終 点 住 所	センサス 区 間 番 号	評 価 結 果					うち近接空間				
					評価対象 住居等戸数	昼・夜間 とも基準値 以下	昼間のみ 基準値 以下	夜間のみ 基準値 以下	昼・夜間 とも基準値 超過	評価対象 住居等戸数	昼・夜間 とも基準値 以下	昼間のみ 基準値 以下	夜間のみ 基準値 以下	昼・夜間 とも基準値 超過
21	府道京都守口線	枚方市新町1-10	枚方市桜町	40610	761	88.4%	2.2%	0.0%	9.3%	303	71.3%	5.6%	0.0%	23.1%
22	府道京都守口線(新)	枚方市伊加賀西町11	枚方市出口6-38	40620	771	100.0%	0.0%	0.0%	0.0%	94	100.0%	0.0%	0.0%	0.0%
23	府道枚方高槻線	枚方市杉2-3	枚方市牧野阪2-6	40890	2,828	100.0%	0.0%	0.0%	0.0%	875	100.0%	0.0%	0.0%	0.0%
24	府道枚方高槻線	枚方市大字尊延寺	枚方市杉2-3	40900	3	100.0%	0.0%	0.0%	0.0%	2	100.0%	0.0%	0.0%	0.0%
25	府道枚方交野寝屋川線	枚方市楠葉花園町14	枚方市田口4-47	40920	2,187	99.8%	0.1%	0.0%	0.1%	710	100.0%	0.0%	0.0%	0.0%
26	府道枚方交野寝屋川線	枚方市出屋敷元町1-7	枚方市春日西町2-24	40930	171	98.8%	0.6%	0.0%	0.6%	48	97.9%	0.0%	0.0%	2.1%
27	府道枚方交野寝屋川線	枚方市茄子作東町5	枚方市東香里南町5	40940	677	96.6%	0.0%	3.1%	0.3%	240	92.1%	0.0%	7.9%	0.0%
28	府道枚方富田林泉佐野線	枚方市東田宮1-19	枚方市新町1-10	41040	263	100.0%	0.0%	0.0%	0.0%	101	100.0%	0.0%	0.0%	0.0%
29	府道八尾枚方線	枚方市桜町12	枚方市南中振1-16	41120	2,019	98.5%	1.0%	0.0%	0.5%	626	96.2%	2.1%	0.0%	1.8%
30	府道枚方山城線	枚方市大字尊延寺	枚方市大字尊延寺	42050	126	96.8%	0.0%	1.6%	1.6%	36	100.0%	0.0%	0.0%	0.0%
31	府道枚方茨木線	枚方市堂山2-1	枚方市川原町	60310	865	99.8%	0.0%	0.0%	0.2%	487	100.0%	0.0%	0.0%	0.0%
32	府道杉田口禁野線	枚方市長尾元町5-14	枚方市長尾元町5-10	60380	988	100.0%	0.0%	0.0%	0.0%	257	100.0%	0.0%	0.0%	0.0%
33	府道杉田口禁野線	枚方市田口4-48	枚方市天之川町	60390	2,872	98.9%	1.0%	0.0%	0.1%	1243	99.4%	0.6%	0.0%	0.0%
34	府道木屋交野線	枚方市香里ヶ丘10	枚方市茄子作3-32	60430	1,135	100.0%	0.0%	0.0%	0.0%	501	100.0%	0.0%	0.0%	0.0%
35	府道長尾八幡線	枚方市長尾荒阪	枚方市長尾峠町	61680	945	100.0%	0.0%	0.0%	0.0%	301	100.0%	0.0%	0.0%	0.0%
36	府道交野久御山線	枚方市津田駅前1-31	枚方市津田西町1-26	61710	524	100.0%	0.0%	0.0%	0.0%	201	100.0%	0.0%	0.0%	0.0%
37	府道交野久御山線	枚方市津田北町1-33	枚方市長尾元町5-10	61720	869	99.9%	0.0%	0.0%	0.1%	400	100.0%	0.0%	0.0%	0.0%
38														
39														
40														

路線別環境基準達成状況

茨木市

通 番 号	路 線 名	起 点 住 所	終 点 住 所	センサス 区 間 番 号	評価結果					うち近接空間				
					評価対象 住居等戸数	昼・夜間 とも基準値 以下	昼間のみ 基準値 以下	夜間のみ 基準値 以下	昼・夜間 とも基準値 超過	評価対象 住居等戸数	昼・夜間 とも基準値 以下	昼間のみ 基準値 以下	夜間のみ 基準値 以下	昼・夜間 とも基準値 超過
1	名神高速道路	茨木市太田3-23	茨木市上郡1-1	10	819	99.8%	0.0%	0.0%	0.2%	270	99.3%	0.0%	0.0%	0.7%
2	名神高速道路	茨木市上郡1-1	茨木市穂積台12	20	1,107	92.9%	4.2%	0.0%	2.9%	368	95.7%	0.0%	0.0%	4.3%
3	国道171号	茨木市東太田1-6	茨木市清水2-4	11090	1,085	81.8%	0.0%	1.0%	17.2%	91	52.7%	0.0%	0.0%	47.3%
4	府道茨木摂津線	茨木市大字忍頂寺	茨木市大字車作	40010	66	100.0%	0.0%	0.0%	0.0%	29	100.0%	0.0%	0.0%	0.0%
5	府道茨木摂津線	茨木市彩都あさぎ1-3	茨木市彩都あさぎ7-1	40020	91	100.0%	0.0%	0.0%	0.0%	50	100.0%	0.0%	0.0%	0.0%
6	府道茨木摂津線	茨木市南春日丘7-2	茨木市宿久庄	40040	377	86.7%	0.0%	0.0%	13.3%	195	99.5%	0.0%	0.0%	0.5%
7	府道大阪中央環状線	茨木市横江	茨木市松ヶ本町10	40200	1,032	77.5%	12.7%	0.1%	9.7%	273	74.0%	6.2%	0.4%	19.4%
8	府道大阪中央環状線	茨木市松ヶ本町10	茨木市下穂積2-10	40210	51	2.0%	2.0%	0.0%	96.1%	7	0.0%	14.3%	0.0%	85.7%
9	府道茨木能勢線	茨木市宿久庄3-1	茨木市宿久庄7-1	40320	64	90.6%	0.0%	0.0%	9.4%	43	86.0%	0.0%	0.0%	14.0%
10	府道大阪高槻京都線	茨木市宇野辺2-13	茨木市下穂積1-11	40660	129	68.2%	1.6%	0.0%	30.2%	48	20.8%	2.1%	0.0%	77.1%
11	府道大阪高槻京都線	茨木市下穂積1-11	茨木市五日市緑町2	40670	785	81.9%	6.8%	0.0%	11.3%	330	58.8%	14.8%	0.0%	26.4%
12	府道大阪高槻京都線(新)	茨木市横江2-20	茨木市野々宮2-9	40690	1	100.0%	0.0%	0.0%	0.0%	0	0.0%	0.0%	0.0%	0.0%
13	府道大阪高槻京都線(新)	茨木市目垣	茨木市野々宮2-9	40700	15	80.0%	13.3%	0.0%	6.7%	5	60.0%	20.0%	0.0%	20.0%
14	府道八尾茨木線	茨木市宮島1-3	茨木市玉櫛1-1	40820	1,508	100.0%	0.0%	0.0%	0.0%	563	100.0%	0.0%	0.0%	0.0%
15	府道八尾茨木線	茨木市別院町4	茨木市田中町3	40830	893	100.0%	0.0%	0.0%	0.0%	357	100.0%	0.0%	0.0%	0.0%
16	府道八尾茨木線	茨木市田中町3	茨木市三咲町5	40840	88	100.0%	0.0%	0.0%	0.0%	27	100.0%	0.0%	0.0%	0.0%
17	府道茨木寝屋川線(新)	茨木市桑田町4	茨木市野々宮2-7	41010	640	100.0%	0.0%	0.0%	0.0%	159	100.0%	0.0%	0.0%	0.0%
18	府道茨木寝屋川線(新)	茨木市野々宮2-7	茨木市野々宮2-16	41020	12	100.0%	0.0%	0.0%	0.0%	2	100.0%	0.0%	0.0%	0.0%
19	府道茨木亀岡線	茨木市五日市1-1	茨木市大字車作	41820	292	90.4%	0.3%	0.0%	9.2%	92	70.7%	0.0%	0.0%	29.3%
20	府道茨木亀岡線	茨木市大字車作	茨木市大字清阪	41830	2	100.0%	0.0%	0.0%	0.0%	2	100.0%	0.0%	0.0%	0.0%

路線別環境基準達成状況

茨木市

通 番 号	路 線 名	起 点 住 所	終 点 住 所	センサス 区 間 番 号	評価結果					うち近接空間				
					評価対象 住居等戸数	昼・夜間 とも基準値 以下	昼間のみ 基準値 以下	夜間のみ 基準値 以下	昼・夜間 とも基準値 超過	評価対象 住居等戸数	昼・夜間 とも基準値 以下	昼間のみ 基準値 以下	夜間のみ 基準値 以下	昼・夜間 とも基準値 超過
21	府道余野茨木線	茨木市大字佐保	茨木市大字上音羽	60040	73	100.0%	0.0%	0.0%	0.0%	47	100.0%	0.0%	0.0%	0.0%
22	府道余野茨木線	茨木市大字佐保	茨木市上郡2-14	60050	132	100.0%	0.0%	0.0%	0.0%	60	100.0%	0.0%	0.0%	0.0%
23	府道総持寺停車場線	茨木市総持寺駅前町5	茨木市西河原3-1	60170	539	100.0%	0.0%	0.0%	0.0%	172	100.0%	0.0%	0.0%	0.0%
24	府道南千里茨木停車場線	茨木市南春日丘3-3	茨木市西駅前町6	60210	1,097	93.1%	2.2%	0.0%	4.7%	566	95.6%	0.2%	0.0%	4.2%
25	府道高槻茨木線	茨木市中総持寺町4	茨木市永代町6	60230	916	100.0%	0.0%	0.0%	0.0%	301	100.0%	0.0%	0.0%	0.0%
26	府道鳥飼八丁富田線	茨木市鮎川2-28	茨木市目垣3-13	60250	563	99.5%	0.0%	0.0%	0.5%	237	99.2%	0.0%	0.0%	0.8%
27	府道三島江茨木線	茨木市目垣3-6	茨木市主原町6	60300	1,259	99.8%	0.0%	0.0%	0.2%	514	99.6%	0.0%	0.0%	0.4%
28	府道枚方茨木線	茨木市鮎川1-7	茨木市白川2	60320	240	98.8%	1.3%	0.0%	0.0%	86	100.0%	0.0%	0.0%	0.0%
29	府道枚方茨木線	茨木市永代町7	茨木市鮎川1-7	60330	1,329	99.9%	0.0%	0.0%	0.1%	449	100.0%	0.0%	0.0%	0.0%
30	府道枚方茨木線	茨木市中穂積1-2	茨木市別院町3	60340	970	98.1%	0.8%	0.0%	1.0%	489	96.3%	1.6%	0.0%	2.0%
31	府道沢良宜東千里丘停車場線	茨木市宮島2-1	茨木市高浜町4	60360	116	95.7%	4.3%	0.0%	0.0%	39	87.2%	12.8%	0.0%	0.0%
32	府道沢良宜東千里丘停車場線	茨木市沢良宜西4-4	茨木市沢良宜西3-14	60370	261	100.0%	0.0%	0.0%	0.0%	105	100.0%	0.0%	0.0%	0.0%
33														
34														
35														
36														
37														
38														
39														
40														

路線別環境基準達成状況

八尾市

通 番 号	路 線 名	起 点 住 所	終 点 住 所	センサス 区 間 番 号	評価結果					うち近接空間				
					評価対象 住居等戸数	昼・夜間 とも基準値 以下	昼間のみ 基準値 以下	夜間のみ 基準値 以下	昼・夜間 とも基準値 超過	評価対象 住居等戸数	昼・夜間 とも基準値 以下	昼間のみ 基準値 以下	夜間のみ 基準値 以下	昼・夜間 とも基準値 超過
1	国道25号	八尾市志紀町南	八尾市志紀町南	10330	262	83.2%	16.8%	0.0%	0.0%	105	58.1%	41.9%	0.0%	0.0%
2	国道25号	八尾市志紀町南	八尾市南太子堂2-1	10340	1,195	93.0%	6.4%	0.0%	0.6%	368	77.4%	20.9%	0.0%	1.6%
3	国道25号	八尾市南太子堂2-1	八尾市亀井町4-7	10350	576	85.1%	13.2%	0.0%	1.7%	180	53.3%	42.2%	0.0%	4.4%
4	国道170号	八尾市楽音寺1	八尾市志紀町南	10830	946	87.4%	0.4%	0.2%	11.9%	187	41.2%	2.1%	0.0%	56.7%
5	国道170号	八尾市沼	八尾市弓削町南	10840	321	81.6%	3.4%	0.0%	15.0%	118	52.5%	9.3%	0.0%	38.1%
6	国道170号(旧)	八尾市楽音寺4	八尾市教興寺1	10970	244	100.0%	0.0%	0.0%	0.0%	98	100.0%	0.0%	0.0%	0.0%
7	府道大阪中央環状線	八尾市南亀井町3	八尾市美園町	40100	359	78.3%	4.5%	0.0%	17.3%	135	57.0%	3.0%	0.0%	40.0%
8	府道大阪中央環状線	八尾市美園町	八尾市新家町	40110	311	100.0%	0.0%	0.0%	0.0%	125	100.0%	0.0%	0.0%	0.0%
9	府道大阪中央環状線(旧)	八尾市太田	八尾市南太子堂2-1	40250	1,226	99.9%	0.1%	0.0%	0.0%	384	99.7%	0.3%	0.0%	0.0%
10	府道大阪中央環状線(旧)	八尾市東太子2-7	八尾市佐堂町2-5	40260	2,105	90.9%	0.0%	8.6%	0.5%	583	68.1%	0.2%	30.9%	0.9%
11	府道大阪中央環状線(旧)	八尾市久宝園	八尾市美園町4	40270	237	99.6%	0.4%	0.0%	0.0%	73	98.6%	1.4%	0.0%	0.0%
12	府道大阪港八尾線	八尾市神武町	八尾市高町2	40400	481	100.0%	0.0%	0.0%	0.0%	145	100.0%	0.0%	0.0%	0.0%
13	府道大阪港八尾線	八尾市高町2	八尾市服部川	40410	1,961	99.6%	0.1%	0.2%	0.2%	830	99.5%	0.0%	0.4%	0.1%
14	府道八尾茨木線	八尾市曙川東	八尾市山本町北8	40720	1,471	99.5%	0.0%	0.0%	0.5%	474	98.9%	0.0%	0.0%	1.1%
15	府道八尾枚方線	八尾市宮町1-10	八尾市幸町	41090	243	99.6%	0.0%	0.4%	0.0%	49	98.0%	0.0%	2.0%	0.0%
16	府道大阪八尾線	八尾市東久宝寺3-11	八尾市東久宝寺2-1	60670	578	88.8%	0.3%	0.9%	10.0%	111	42.3%	1.8%	4.5%	51.4%
17	府道八尾道明寺線	八尾市新家町	八尾市天王寺屋	60680	1,634	97.1%	0.0%	0.1%	2.9%	628	93.8%	0.0%	0.0%	6.2%
18	府道八尾道明寺線	八尾市老原	八尾市弓削町南2	60690	996	99.0%	0.7%	0.0%	0.3%	189	95.2%	3.7%	0.0%	1.1%
19	府道近鉄八尾停車場線	八尾市北本町2-2	八尾市本町1-1	60710	397	100.0%	0.0%	0.0%	0.0%	195	100.0%	0.0%	0.0%	0.0%
20	府道府道東高安停車場線	八尾市郡川2	八尾市郡川4	60720	141	100.0%	0.0%	0.0%	0.0%	43	100.0%	0.0%	0.0%	0.0%

路線別環境基準達成状況

八尾市

通 番 号	路 線 名	起 点 住 所	終 点 住 所	センサス 区 間 番 号	評 価 結 果					うち近接空間				
					評価対象 住居等戸数	昼・夜間 とも基準値 以下	昼間のみ 基準値 以下	夜間のみ 基準値 以下	昼・夜間 とも基準値 超過	評価対象 住居等戸数	昼・夜間 とも基準値 以下	昼間のみ 基準値 以下	夜間のみ 基準値 以下	昼・夜間 とも基準値 超過
21	府道八尾停車場線	八尾市安中町3-9	八尾市光南町1-3	60730	594	100.0%	0.0%	0.0%	0.0%	248	100.0%	0.0%	0.0%	0.0%
22	府道府道住吉八尾線	八尾市久宝寺5	八尾市太子堂5-1	60750	505	99.6%	0.4%	0.0%	0.0%	158	98.7%	1.3%	0.0%	0.0%
23	府道府道柏村南本町線	八尾市柏村町4	八尾市南本町8-2	60780	589	100.0%	0.0%	0.0%	0.0%	186	100.0%	0.0%	0.0%	0.0%
24	市道若林沼線	八尾市若林町	八尾市太田	100001	437	100.0%	0.0%	0.0%	0.0%	298	100.0%	0.0%	0.0%	0.0%
25	市道八尾第184号	八尾市光町	八尾市東本町4-2	100002	328	100.0%	0.0%	0.0%	0.0%	127	100.0%	0.0%	0.0%	0.0%
26	市道八尾第401号	八尾市光町	八尾市萱振町	100003	175	100.0%	0.0%	0.0%	0.0%	65	100.0%	0.0%	0.0%	0.0%
27	市道竜華367号	八尾市北亀井町	八尾市龍華町1-4	100004	239	100.0%	0.0%	0.0%	0.0%	148	100.0%	0.0%	0.0%	0.0%
28														
29														
30														
31														
32														
33														
34														
35														
36														
37														
38														
39														
40														

路線別環境基準達成状況

泉佐野市

通 番 号	路 線 名	起 点 住 所	終 点 住 所	センサス 区 間 番 号	評価結果					うち近接空間				
					評価対象 住居等戸数	昼・夜間 とも基準値 以下	昼間のみ 基準値 以下	夜間のみ 基準値 以下	昼・夜間 とも基準値 超過	評価対象 住居等戸数	昼・夜間 とも基準値 以下	昼間のみ 基準値 以下	夜間のみ 基準値 以下	昼・夜間 とも基準値 超過
1	阪和自動車道	泉佐野市土丸	泉佐野市上之郷	270	1	100.0%	0.0%	0.0%	0.0%	0	0.0%	0.0%	0.0%	0.0%
2	阪神高速湾岸線	泉佐野市鶴原4-12	泉佐野市住吉町	5270	4	50.0%	0.0%	50.0%	0.0%	4	50.0%	0.0%	50.0%	0.0%
3	国道26号	泉佐野市鶴原	泉佐野市高松南2-1	10390	609	91.8%	1.1%	0.3%	6.7%	205	92.2%	2.0%	0.0%	5.9%
4	国道26号	泉佐野市高松南2-1	泉佐野市南中樫井	10400	206	98.1%	0.0%	0.0%	1.9%	74	94.6%	0.0%	0.0%	5.4%
5	国道170号	泉佐野市鶴原	泉佐野市上瓦屋	10920	106	84.0%	0.0%	7.5%	8.5%	46	82.6%	0.0%	0.0%	17.4%
6	国道481号	泉佐野市りんくう往来北	泉佐野市高松南2-1	11700	474	100.0%	0.0%	0.0%	0.0%	202	100.0%	0.0%	0.0%	0.0%
7	国道481号	泉佐野市高松南2-1	泉佐野市上之郷	11710	445	89.4%	0.0%	8.8%	1.8%	203	100.0%	0.0%	0.0%	0.0%
8	府道枚方富田林泉佐野線	泉佐野市下瓦屋3-1	泉佐野市上瓦屋	41060	134	91.0%	0.0%	9.0%	0.0%	65	95.4%	0.0%	4.6%	0.0%
9	府道大阪臨海線	泉佐野市鶴原4-10	泉佐野市住吉町	41260	14	35.7%	0.0%	21.4%	42.9%	6	33.3%	0.0%	33.3%	33.3%
10	府道大阪臨海線	泉佐野市住吉町	泉佐野市りんくう往来北	41270	67	68.7%	0.0%	6.0%	25.4%	1	100.0%	0.0%	0.0%	0.0%
11	府道大阪臨海線	泉佐野市住吉町	泉佐野市下瓦屋3-1	41290	246	100.0%	0.0%	0.0%	0.0%	141	100.0%	0.0%	0.0%	0.0%
12	府道大阪和泉泉南線	泉佐野市鶴原	泉佐野市上瓦屋	41320	171	99.4%	0.6%	0.0%	0.0%	60	100.0%	0.0%	0.0%	0.0%
13	府道大阪和泉泉南線	泉佐野市上瓦屋	泉佐野市長滝	41330	505	99.2%	0.0%	0.0%	0.8%	216	98.1%	0.0%	0.0%	1.9%
14	府道大阪和泉泉南線	泉佐野市長滝	泉佐野市上之郷	41340	19	100.0%	0.0%	0.0%	0.0%	7	100.0%	0.0%	0.0%	0.0%
15	府道大阪和泉泉南線(新)	泉佐野市日根野	泉佐野市日根野	41390	422	100.0%	0.0%	0.0%	0.0%	239	100.0%	0.0%	0.0%	0.0%
16	府道泉佐野打田線	泉佐野市湊3-2	泉佐野市中庄	41880	322	100.0%	0.0%	0.0%	0.0%	180	100.0%	0.0%	0.0%	0.0%
17	府道泉佐野打田線	泉佐野市日根野	泉佐野市大木	41890	110	100.0%	0.0%	0.0%	0.0%	64	100.0%	0.0%	0.0%	0.0%
18	府道泉佐野岩出線	泉佐野市下瓦屋3-1	泉佐野市羽倉崎2	41920	1,213	100.0%	0.0%	0.0%	0.0%	402	100.0%	0.0%	0.0%	0.0%
19	府道泉佐野岩出線	泉佐野市りんくう往来北	泉佐野市りんくう往来南	41950	6	100.0%	0.0%	0.0%	0.0%	2	100.0%	0.0%	0.0%	0.0%
20	府道歌山貝塚線	泉佐野市長滝	泉佐野市鶴原	42000	1,301	98.5%	0.0%	0.5%	1.0%	431	100.0%	0.0%	0.0%	0.0%

路線別環境基準達成状況

泉佐野市

通 番 号	路 線 名	起 点 住 所	終 点 住 所	センサス 区 間 番 号	評 価 結 果					うち近接空間				
					評価対象 住居等戸数	昼・夜間 とも基準値 以下	昼間のみ 基準値 以下	夜間のみ 基準値 以下	昼・夜間 とも基準値 超過	評価対象 住居等戸数	昼・夜間 とも基準値 以下	昼間のみ 基準値 以下	夜間のみ 基準値 以下	昼・夜間 とも基準値 超過
21	府道堺阪南線	泉佐野市鶴原5-5	泉佐野市下瓦屋4-1	61010	376	100.0%	0.0%	0.0%	0.0%	153	100.0%	0.0%	0.0%	0.0%
22	府道泉佐野熊取線	泉佐野市鶴原1-2	泉佐野市南泉ヶ丘2-1	61340	615	100.0%	0.0%	0.0%	0.0%	189	100.0%	0.0%	0.0%	0.0%
23	府道土丸栄線	泉佐野市土丸	泉佐野市市場西1-1	61360	924	100.0%	0.0%	0.0%	0.0%	353	100.0%	0.0%	0.0%	0.0%
24	府道日根野羽倉崎線	泉佐野市日根野	泉佐野市羽倉崎3-4	61370	734	99.5%	0.0%	0.0%	0.5%	294	98.6%	0.0%	0.0%	1.4%
25	府道新家田尻線	泉佐野市南中樫井	泉佐野市南中樫井	61400	24	100.0%	0.0%	0.0%	0.0%	15	100.0%	0.0%	0.0%	0.0%
26														
27														
28														
29														
30														
31														
32														
33														
34														
35														
36														
37														
38														
39														
40														

路線別環境基準達成状況

富田林市

通 番 号	路 線 名	起 点 住 所	終 点 住 所	センサス 区 間 番 号	評 価 結 果					うち近接空間				
					評価対象 住居等戸数	昼・夜間 とも基準値 以下	昼間のみ 基準値 以下	夜間のみ 基準値 以下	昼・夜間 とも基準値 超過	評価対象 住居等戸数	昼・夜間 とも基準値 以下	昼間のみ 基準値 以下	夜間のみ 基準値 以下	昼・夜間 とも基準値 超過
1	国道170号	富田林市喜志新家町2	富田林市若松町西	10850	448	95.1%	0.0%	0.4%	4.5%	207	96.1%	0.0%	1.0%	2.9%
2	国道170号	富田林市若松町西	富田林市錦織南2-26	10860	678	85.1%	0.0%	4.7%	10.2%	213	94.8%	0.0%	2.8%	2.3%
3	国道170号	富田林市本町18	富田林市錦織東3-18	11010	829	98.6%	0.0%	0.0%	1.4%	468	97.4%	0.0%	0.0%	2.6%
4	国道309号	富田林市西板持町4-18	富田林市新家2-12	11350	135	68.1%	0.0%	2.2%	29.6%	67	53.7%	0.0%	1.5%	44.8%
5	国道309号	富田林市新家2-12	富田林市大字廿山	11360	1,131	71.0%	0.0%	8.5%	20.5%	344	91.3%	0.0%	0.3%	8.4%
6	府道柏原駒ヶ谷千早赤阪線	富田林市通法寺町	富田林市通法寺町	41210	1	100.0%	0.0%	0.0%	0.0%	1	100.0%	0.0%	0.0%	0.0%
7	府道美原太子線	富田林市喜志町5-4	富田林市西条町	41430	771	82.0%	0.0%	4.3%	13.7%	431	67.7%	0.0%	7.7%	24.6%
8	府道美原太子線	富田林市中野町3-1	富田林市西条町	41460	330	99.7%	0.0%	0.3%	0.0%	162	99.4%	0.0%	0.6%	0.0%
9	府道塚富田林線	富田林市常盤町6	富田林市大字廿山	41500	172	20.9%	0.0%	11.0%	68.0%	71	22.5%	0.0%	1.4%	76.1%
10	府道富田林泉大津線	富田林市錦織東3-11	富田林市須賀2-16	41560	420	86.7%	0.0%	7.4%	6.0%	151	83.4%	0.0%	4.0%	12.6%
11	府道甘南備川向線	富田林市大字甘南備	富田林市川向町6	60950	487	64.5%	0.0%	15.2%	20.3%	250	34.8%	0.0%	26.8%	38.4%
12	府道森屋狭山線	富田林市大字佐備	富田林市錦織北2-15	60960	404	99.5%	0.0%	0.0%	0.5%	203	99.0%	0.0%	0.0%	1.0%
13	府道森屋狭山線	富田林市寿町4-1	富田林市久野喜台2	60970	701	99.0%	0.0%	0.7%	0.3%	203	100.0%	0.0%	0.0%	0.0%
14	府道富田林狭山線	富田林市寿町4-2	富田林市向陽台1-1	60980	367	66.8%	0.0%	24.0%	9.3%	131	65.6%	0.0%	24.4%	9.9%
15	府道富田林五条線	富田林市若松町2-3	富田林市南大伴町4-3	61620	670	99.4%	0.0%	0.1%	0.4%	250	98.4%	0.0%	0.4%	1.2%
16	市道狭山河南線	富田林市若松町5-18	富田林市中野町東2-2	500001	220	99.5%	0.0%	0.5%	0.0%	115	99.1%	0.0%	0.9%	0.0%
17														
18														
19														
20														

路線別環境基準達成状況

寝屋川市

通 番 号	路 線 名	起 点 住 所	終 点 住 所	センサス 区 間 番 号	評価結果					うち近接空間				
					評価対象 住居等戸数	昼・夜間 とも基準値 以下	昼間のみ 基準値 以下	夜間のみ 基準値 以下	昼・夜間 とも基準値 超過	評価対象 住居等戸数	昼・夜間 とも基準値 以下	昼間のみ 基準値 以下	夜間のみ 基準値 以下	昼・夜間 とも基準値 超過
1	国道1号	寝屋川市木屋元町10	寝屋川市池田北町23	10040	164	71.3%	20.7%	0.0%	7.9%	61	68.9%	23.0%	0.0%	8.2%
2	国道1号	寝屋川市池田北町23	寝屋川市仁和寺本町6-10	10050	937	76.4%	19.4%	0.0%	4.2%	122	44.3%	32.0%	0.0%	23.8%
3	国道1号	寝屋川市寝屋北町	寝屋川市太秦高塚町14	10270	77	55.8%	9.1%	0.0%	35.1%	10	70.0%	20.0%	0.0%	10.0%
4	国道1号	寝屋川市高宮1-26	寝屋川市・門真市境	10280	36	100.0%	0.0%	0.0%	0.0%	16	100.0%	0.0%	0.0%	0.0%
5	国道163号	寝屋川市堀溝1-1	寝屋川市堀溝1-22	10570	163	65.0%	3.1%	0.0%	31.9%	26	57.7%	0.0%	0.0%	42.3%
6	国道170号	寝屋川市石津元町15	寝屋川市国松町16	10760	589	88.3%	2.0%	0.0%	9.7%	183	69.9%	5.5%	0.0%	24.6%
7	国道170号	寝屋川市国松町23	寝屋川市川勝町	10770	156	68.6%	3.2%	0.0%	28.2%	96	65.6%	4.2%	0.0%	30.2%
8	国道170号	寝屋川市川勝町	寝屋川市秦町	10780	123	74.0%	3.3%	0.0%	22.8%	67	52.2%	6.0%	0.0%	41.8%
9	国道170号	寝屋川市秦町	寝屋川市高宮新町21	10790	303	79.5%	9.9%	0.0%	10.6%	104	49.0%	26.0%	0.0%	25.0%
10	国道170号	寝屋川市高宮新町21	寝屋川市小路南町2	10800	141	97.9%	2.1%	0.0%	0.0%	36	100.0%	0.0%	0.0%	0.0%
11	国道170号(旧)	寝屋川市日新町21	寝屋川市国松町14	10930	1,832	88.1%	3.9%	0.0%	8.0%	692	85.8%	4.8%	0.0%	9.4%
12	府道京都守口線	寝屋川市池田北町	寝屋川市仁和寺町30	40630	353	91.5%	0.3%	0.0%	8.2%	134	77.6%	0.7%	0.0%	21.6%
13	府道京都守口線	寝屋川市仁和寺町30	寝屋川市仁和寺本町4-20	40640	24	91.7%	0.0%	0.0%	8.3%	5	60.0%	0.0%	0.0%	40.0%
14	府道八尾茨木線	寝屋川市仁和寺本町	寝屋川市・守口市境	40770	465	91.0%	8.4%	0.0%	0.6%	172	77.3%	21.5%	0.0%	1.2%
15	府道八尾茨木線	寝屋川市高柳2-21	寝屋川市仁和寺本町3-1	40780	594	100.0%	0.0%	0.0%	0.0%	240	100.0%	0.0%	0.0%	0.0%
16	府道八尾茨木線	寝屋川市仁和寺本町3-1	寝屋川市仁和寺本町2-21	40790	26	61.5%	11.5%	0.0%	26.9%	20	70.0%	0.0%	0.0%	30.0%
17	府道枚方交野寝屋川線	寝屋川市境	寝屋川市池の瀬町5	40940	122	77.9%	9.0%	0.0%	13.1%	7	14.3%	0.0%	0.0%	85.7%
18	府道枚方交野寝屋川線	寝屋川市池の瀬町5	寝屋川市太秦桜が丘26	40950	127	49.6%	5.5%	0.0%	44.9%	1	0.0%	0.0%	0.0%	100.0%
19	府道枚方交野寝屋川線	寝屋川市太秦桜が丘26	寝屋川市川勝町	40960	132	80.3%	6.8%	0.0%	12.9%	14	7.1%	14.3%	0.0%	78.6%
20	府道枚方交野寝屋川線	寝屋川市秦町	寝屋川市仁和寺町30	40970	1,628	99.6%	0.0%	0.0%	0.4%	503	98.8%	0.0%	0.0%	1.2%

路線別環境基準達成状況

寝屋川市

通 番 号	路 線 名	起 点 住 所	終 点 住 所	センサス 区 間 番 号	評価結果					うち近接空間				
					評価対象 住居等戸数	昼・夜間 とも基準値 以下	昼間のみ 基準値 以下	夜間のみ 基準値 以下	昼・夜間 とも基準値 超過	評価対象 住居等戸数	昼・夜間 とも基準値 以下	昼間のみ 基準値 以下	夜間のみ 基準値 以下	昼・夜間 とも基準値 超過
21	府道枚方交野寝屋川線	寝屋川市高柳2-21	寝屋川市高宮新町21	41000	1,304	99.7%	0.0%	0.2%	0.1%	556	99.8%	0.0%	0.0%	0.2%
22	府道茨木寝屋川線	寝屋川市境	寝屋川市石津元町15	41030	134	72.4%	14.2%	0.0%	13.4%	68	52.9%	22.1%	0.0%	25.0%
23	府道枚方富田林泉佐野線	寝屋川市境	寝屋川市境	41050	632	100.0%	0.0%	0.0%	0.0%	253	100.0%	0.0%	0.0%	0.0%
24	府道枚方富田林泉佐野線(新)	寝屋川市打上中町11	寝屋川市梅が丘2-10	41070	219	99.5%	0.0%	0.0%	0.5%	85	100.0%	0.0%	0.0%	0.0%
25	府道八尾枚方線	寝屋川市境	寝屋川市秦町	41110	565	95.8%	1.8%	0.0%	2.5%	181	87.3%	5.5%	0.0%	7.2%
26	府道八尾枚方線	寝屋川市香里南之町6	寝屋川市・枚方市境	41120	882	98.9%	0.0%	0.0%	1.1%	393	100.0%	0.0%	0.0%	0.0%
27	府道木屋交野線	寝屋川市木屋元町11	寝屋川市香里本通町	60430	2,226	99.6%	0.3%	0.0%	0.1%	1046	99.7%	0.0%	0.0%	0.3%
28	府道木屋門真線	寝屋川市木屋元町8	寝屋川市下神田町33	60440	2,584	98.6%	0.5%	0.0%	0.9%	932	97.5%	0.8%	0.0%	1.7%
29	府道私市太秦線	寝屋川市境	寝屋川市寝屋1-2	60480	291	97.9%	1.0%	0.0%	1.0%	124	98.4%	0.8%	0.0%	0.8%
30														
31														
32														
33														
34														
35														
36														
37														
38														
39														
40														

路線別環境基準達成状況

河内長野市

通 番 号	路 線 名	起 点 住 所	終 点 住 所	センサス 区 間 番 号	評 価 結 果					うち近接空間				
					評価対象 住居等戸数	昼・夜間 とも基準値 以下	昼間のみ 基準値 以下	夜間のみ 基準値 以下	昼・夜間 とも基準値 超過	評価対象 住居等戸数	昼・夜間 とも基準値 以下	昼間のみ 基準値 以下	夜間のみ 基準値 以下	昼・夜間 とも基準値 超過
1	国道170号	河内長野市市町	河内長野市原町4-1	10860	345	95.1%	0.0%	0.0%	4.9%	109	100.0%	0.0%	0.0%	0.0%
2	国道170号	河内長野市原町1-19	河内長野市上原町	10870	277	100.0%	0.0%	0.0%	0.0%	57	100.0%	0.0%	0.0%	0.0%
3	国道170号	河内長野市上原西町2	河内長野市天野町	11020	139	99.3%	0.0%	0.0%	0.7%	70	98.6%	0.0%	0.0%	1.4%
4	国道310号	河内長野市松ヶ丘東町	河内長野市本町1	11400	631	100.0%	0.0%	0.0%	0.0%	263	100.0%	0.0%	0.0%	0.0%
5	国道310号	河内長野市菊水町8	河内長野市小深	11410	273	100.0%	0.0%	0.0%	0.0%	147	100.0%	0.0%	0.0%	0.0%
6	国道310号	河内長野市小深	河内長野市石見川	11420	43	100.0%	0.0%	0.0%	0.0%	20	100.0%	0.0%	0.0%	0.0%
7	国道371号	河内長野市栄町2	河内長野市石仏	11440	592	100.0%	0.0%	0.0%	0.0%	200	100.0%	0.0%	0.0%	0.0%
8	国道371号	河内長野市石仏	河内長野市岩瀬	11460	4	100.0%	0.0%	0.0%	0.0%	0	0.0%	0.0%	0.0%	0.0%
9	府道富田林泉大津線	河内長野市木戸3-26	河内長野市松ヶ丘東町	41560	311	100.0%	0.0%	0.0%	0.0%	134	100.0%	0.0%	0.0%	0.0%
10	府道河内長野美原線	河内長野市松ヶ丘東町	河内長野市松ヶ丘東町	60930	68	100.0%	0.0%	0.0%	0.0%	29	100.0%	0.0%	0.0%	0.0%
11	府道東阪三日市線	河内長野市寺元	河内長野市三日市町	61040	141	100.0%	0.0%	0.0%	0.0%	45	100.0%	0.0%	0.0%	0.0%
12	府道中津原寺元線	河内長野市鳩原	河内長野市鳩原	61050	15	100.0%	0.0%	0.0%	0.0%	10	100.0%	0.0%	0.0%	0.0%
13	府道河内長野千早城跡線	河内長野市三日市町	河内長野市鳩原	61070	239	100.0%	0.0%	0.0%	0.0%	103	100.0%	0.0%	0.0%	0.0%
14	府道河内長野かつらぎ線	河内長野市栄町6	河内長野市滝畑	61110	897	100.0%	0.0%	0.0%	0.0%	312	100.0%	0.0%	0.0%	0.0%
15	府道加賀田片添線	河内長野市加賀田	河内長野市西片添町8	61170	297	100.0%	0.0%	0.0%	0.0%	99	100.0%	0.0%	0.0%	0.0%
16														
17														
18														
19														
20														

路線別環境基準達成状況

松原市

通 番 号	路 線 名	起 点 住 所	終 点 住 所	センサス 区 間 番 号	評 価 結 果					うち近接空間				
					評価対象 住居等戸数	昼・夜間 とも基準値 以下	昼間のみ 基準値 以下	夜間のみ 基準値 以下	昼・夜間 とも基準値 超過	評価対象 住居等戸数	昼・夜間 とも基準値 以下	昼間のみ 基準値 以下	夜間のみ 基準値 以下	昼・夜間 とも基準値 超過
1	西名阪自動車道	松原市若林	松原市大堀	80	41	100.0%	0.0%	0.0%	0.0%	10	100.0%	0.0%	0.0%	0.0%
2	国道309号	松原市丹南	松原市三宅中	11370	857	81.0%	1.2%	0.0%	17.9%	238	64.3%	1.7%	0.0%	34.0%
3	府道大阪中央環状線	松原市岡	松原市立部	40080	437	94.1%	5.9%	0.0%	0.0%	107	75.7%	24.3%	0.0%	0.0%
4	府道大阪中央環状線	松原市立部	松原市大堀	40090	409	55.3%	20.3%	0.0%	24.4%	137	32.8%	31.4%	0.0%	35.8%
5	府道堺大和高田線	松原市南新町5-8	松原市西大塚	40560	1,393	93.3%	5.0%	0.0%	1.7%	503	88.1%	11.5%	0.0%	0.4%
6	府道堺大和高田線	松原市西大塚	松原市西大塚1-4	40570	123	93.5%	5.7%	0.0%	0.8%	55	87.3%	12.7%	0.0%	0.0%
7	府道大阪狭山線	松原市天美西	松原市天美我堂5-4	41150	431	100.0%	0.0%	0.0%	0.0%	145	100.0%	0.0%	0.0%	0.0%
8	府道住吉八尾線	松原市三宅中	松原市大堀	60740	64	100.0%	0.0%	0.0%	0.0%	23	100.0%	0.0%	0.0%	0.0%
9	府道大阪羽曳野線	松原市大堀	松原市若林2	60820	5	100.0%	0.0%	0.0%	0.0%	0	0.0%	0.0%	0.0%	0.0%
10	府道大堀堺線	松原市大堀	松原市大堀3-5	60840	1,819	99.9%	0.0%	0.0%	0.1%	521	99.8%	0.0%	0.0%	0.2%
11	府道大堀堺線	松原市天美我堂5-4	松原市天美我堂7-4	60850	168	100.0%	0.0%	0.0%	0.0%	74	100.0%	0.0%	0.0%	0.0%
12	府道大堀堺線(新)	松原市一津屋3-7	松原市三宅中	60860	359	99.7%	0.0%	0.0%	0.3%	113	100.0%	0.0%	0.0%	0.0%
13	府道大堀堺線(新)	松原市三宅中	松原市天美南	60870	105	100.0%	0.0%	0.0%	0.0%	25	100.0%	0.0%	0.0%	0.0%
14	府道我堂金岡線	松原市天美我堂5-4	松原市天美我堂	60920	349	97.4%	0.0%	0.0%	2.6%	96	100.0%	0.0%	0.0%	0.0%
15														
16														
17														
18														
19														
20														

路線別環境基準達成状況

大東市

通 番 号	路 線 名	起 点 住 所	終 点 住 所	センサス 区 間 番 号	評 価 結 果					うち近接空間				
					評価対象 住居等戸数	昼・夜間 とも基準値 以下	昼間のみ 基準値 以下	夜間のみ 基準値 以下	昼・夜間 とも基準値 超過	評価対象 住居等戸数	昼・夜間 とも基準値 以下	昼間のみ 基準値 以下	夜間のみ 基準値 以下	昼・夜間 とも基準値 超過
1	国道170号	大東市西楠の里町6	大東市平野屋1-5	10810	999	87.7%	1.8%	0.0%	10.5%	336	74.4%	2.7%	0.0%	22.9%
2	国道170号	大東市平野屋1-5	大東市中垣内7-9	10820	32	96.9%	3.1%	0.0%	0.0%	13	92.3%	7.7%	0.0%	0.0%
3	国道170号(旧)	大東市北条3-3	大東市寺川2-1	10950	1,459	99.9%	0.0%	0.0%	0.1%	530	100.0%	0.0%	0.0%	0.0%
4	国道170号(旧)	大東市寺川2-1	大東市中垣内1-2	10960	318	100.0%	0.0%	0.0%	0.0%	148	100.0%	0.0%	0.0%	0.0%
5	府道大阪生駒線	大東市諸福8-4	大東市諸福4-4	40470	57	98.2%	1.8%	0.0%	0.0%	1	100.0%	0.0%	0.0%	0.0%
6	府道大阪生駒線	大東市諸福4-4	大東市氷野1-16	40480	839	100.0%	0.0%	0.0%	0.0%	272	100.0%	0.0%	0.0%	0.0%
7	府道大阪生駒線	大東市氷野1-16	大東市谷川2-8	40490	1,166	98.8%	0.0%	0.0%	1.2%	406	96.6%	0.0%	0.0%	3.4%
8	府道八尾枚方線	大東市三洋町1	大東市氷野1-16	41090	637	99.7%	0.0%	0.3%	0.0%	202	100.0%	0.0%	0.0%	0.0%
9	府道八尾枚方線	大東市氷野1-16	大東市三箇2	41100	553	100.0%	0.0%	0.0%	0.0%	219	100.0%	0.0%	0.0%	0.0%
10														
11														
12														
13														
14														
15														
16														
17														
18														
19														
20														

路線別環境基準達成状況

和泉市

通 番 号	路 線 名	起 点 住 所	終 点 住 所	センサス 区 間 番 号	評価結果					うち近接空間				
					評価対象 住居等戸数	昼・夜間 とも基準値 以下	昼間のみ 基準値 以下	夜間のみ 基準値 以下	昼・夜間 とも基準値 超過	評価対象 住居等戸数	昼・夜間 とも基準値 以下	昼間のみ 基準値 以下	夜間のみ 基準値 以下	昼・夜間 とも基準値 超過
1	阪和自動車道	和泉市伏屋町	和泉市あゆみ野	250	759	95.1%	0.0%	3.6%	1.3%	356	94.9%	0.0%	5.1%	0.0%
2	阪和自動車道	和泉市唐国町	和泉市春木町	260	2	100.0%	0.0%	0.0%	0.0%	1	100.0%	0.0%	0.0%	0.0%
3	国道26号	和泉市堺	和泉市肥子町2-4	10360	514	68.7%	6.6%	0.0%	24.7%	151	48.3%	9.9%	0.0%	41.7%
4	国道170号	和泉市福瀬町	和泉市福瀬町	10880	51	100.0%	0.0%	0.0%	0.0%	35	100.0%	0.0%	0.0%	0.0%
5	国道170号	和泉市福瀬町	和泉市仏並町	10890	96	99.0%	0.0%	0.0%	1.0%	25	96.0%	0.0%	0.0%	4.0%
6	国道170号	和泉市仏並町	和泉市テクノステージ2-5	10900	24	83.3%	16.7%	0.0%	0.0%	10	60.0%	40.0%	0.0%	0.0%
7	国道170号(旧)	和泉市福瀬町	和泉市仏並町	11020	401	100.0%	0.0%	0.0%	0.0%	56	100.0%	0.0%	0.0%	0.0%
8	国道170号(旧)	和泉市仏並町	和泉市久井町	11030	380	67.4%	0.0%	0.0%	32.6%	200	39.0%	0.0%	0.0%	61.0%
9	国道480号	和泉市肥子町1	和泉市和田町	11660	1,347	99.6%	0.1%	0.1%	0.2%	426	98.8%	0.2%	0.5%	0.5%
10	国道480号	和泉市和田町	和泉市坪井町	11670	349	99.1%	0.0%	0.0%	0.9%	129	100.0%	0.0%	0.0%	0.0%
11	国道480号	和泉市大野町	和泉市父鬼町	11680	187	100.0%	0.0%	0.0%	0.0%	112	100.0%	0.0%	0.0%	0.0%
12	府道大阪和泉南線	和泉市上町	和泉市府中町3-16	41300	1,890	99.9%	0.0%	0.0%	0.1%	617	100.0%	0.0%	0.0%	0.0%
13	府道大阪和泉南線	和泉市府中町3-16	和泉市小田町2-23	41310	342	91.2%	8.5%	0.0%	0.3%	104	71.2%	27.9%	0.0%	1.0%
14	府道泉大津美原線(新)	和泉市葛の葉町3-13	和泉市上代町	41530	794	82.7%	13.9%	2.0%	1.4%	266	57.9%	37.6%	3.8%	0.8%
15	府道泉大津美原線	和泉市池上町4-12	和泉市伯太町6-1	41540	439	89.5%	0.0%	0.0%	10.5%	117	63.2%	0.0%	0.0%	36.8%
16	府道富田林泉大津線(新)	和泉市伏屋町	和泉市室堂町	41590	310	92.9%	0.0%	7.1%	0.0%	45	100.0%	0.0%	0.0%	0.0%
17	府道富田林泉大津線	和泉市伏屋町5-14	和泉市伏屋町5-1	41600	823	98.7%	0.0%	0.5%	0.9%	321	99.1%	0.0%	0.6%	0.3%
18	府道富田林泉大津線(新)	和泉市池上町	和泉市池上町4	41630	2	50.0%	0.0%	0.0%	50.0%	1	0.0%	0.0%	0.0%	100.0%
19	府道堺かつらぎ線	和泉市北田中町	和泉市北田中町	41850	34	100.0%	0.0%	0.0%	0.0%	17	100.0%	0.0%	0.0%	0.0%
20	府道堺泉北環状線	和泉市伏屋町3-22	和泉市伏屋町	61030	161	100.0%	0.0%	0.0%	0.0%	56	100.0%	0.0%	0.0%	0.0%

路線別環境基準達成状況

和泉市

通 番 号	路 線 名	起 点 住 所	終 点 住 所	センサス 区 間 番 号	評 価 結 果					うち近接空間				
					評価対象 住居等戸数	昼・夜間 とも基準値 以下	昼間のみ 基準値 以下	夜間のみ 基準値 以下	昼・夜間 とも基準値 超過	評価対象 住居等戸数	昼・夜間 とも基準値 以下	昼間のみ 基準値 以下	夜間のみ 基準値 以下	昼・夜間 とも基準値 超過
21	府道和田福泉線	和泉市伏屋町1-13	和泉市和田町	61090	578	99.7%	0.0%	0.3%	0.0%	144	98.6%	0.0%	1.4%	0.0%
22	府道三林岡山線	和泉市和田町	和泉市内田町2-2	61180	977	100.0%	0.0%	0.0%	0.0%	372	100.0%	0.0%	0.0%	0.0%
23	府道三林岡山線	和泉市箕形町6-1	和泉市箕形町5-7	61190	72	100.0%	0.0%	0.0%	0.0%	14	100.0%	0.0%	0.0%	0.0%
24	府道三林岡山線(新)	和泉市あゆみ野	和泉市唐国町4-1	61200	62	100.0%	0.0%	0.0%	0.0%	52	100.0%	0.0%	0.0%	0.0%
25	府道父鬼和気線	和泉市内田町2-2	和泉市父鬼町	61220	935	99.4%	0.1%	0.0%	0.5%	413	98.5%	0.2%	0.0%	1.2%
26	府道父鬼和気線	和泉市箕形町4-5	和泉市和気町1-1	61230	725	99.3%	0.6%	0.0%	0.1%	328	98.5%	1.2%	0.0%	0.3%
27	市道和泉中央線	和泉市府中町4-10	和泉市はつが野1-51	500002	2,210	98.0%	0.0%	1.9%	0.0%	772	99.7%	0.0%	0.1%	0.1%
28														
29														
30														
31														
32														
33														
34														
35														
36														
37														
38														
39														
40														

路線別環境基準達成状況

箕面市

通 番 号	路 線 名	起 点 住 所	終 点 住 所	センサス 区 間 番 号	評価結果					うち近接空間				
					評価対象 住居等戸数	昼・夜間 とも基準値 以下	昼間のみ 基準値 以下	夜間のみ 基準値 以下	昼・夜間 とも基準値 超過	評価対象 住居等戸数	昼・夜間 とも基準値 以下	昼間のみ 基準値 以下	夜間のみ 基準値 以下	昼・夜間 とも基準値 超過
1	国道171号	箕面市小野原東1-3	箕面市瀬川5-1	11090	2,111	82.3%	1.4%	0.1%	16.2%	670	64.2%	4.3%	0.0%	31.5%
2	国道171号	箕面市瀬川5-1	箕面市瀬川3-3	11100	117	96.6%	0.0%	2.6%	0.9%	61	98.4%	0.0%	0.0%	1.6%
3	国道171号	箕面市瀬川5-1	箕面市瀬川5-5	11120	281	97.9%	0.7%	1.1%	0.4%	141	99.3%	0.0%	0.0%	0.7%
4	国道423号	箕面市萱野2-5	箕面市白島2-25	11510	244	100.0%	0.0%	0.0%	0.0%	121	100.0%	0.0%	0.0%	0.0%
5	国道423号	箕面市船場西	箕面市萱野2-5	11550	363	82.4%	0.0%	17.4%	0.3%	106	99.1%	0.0%	0.0%	0.9%
6	府道茨木能勢線	箕面市粟生間谷東2-14	箕面市彩都粟生南2-12	40320	48	100.0%	0.0%	0.0%	0.0%	17	100.0%	0.0%	0.0%	0.0%
7	府道茨木能勢線	箕面市彩都粟生南2-12	箕面市大字粟生間谷	40330	697	99.9%	0.0%	0.0%	0.1%	345	100.0%	0.0%	0.0%	0.0%
8	府道箕面池田線	箕面市粟生間谷東1-33	箕面市箕面2-14	40520	2,498	97.2%	0.1%	2.7%	0.0%	1092	99.8%	0.2%	0.0%	0.0%
9	府道豊中亀岡線	箕面市牧落2-7	箕面市箕面5-12	41790	468	92.5%	0.0%	7.5%	0.0%	255	100.0%	0.0%	0.0%	0.0%
10	府道桜井停車場線	箕面市桜井2-1	箕面市桜井2-10	60100	245	95.5%	0.0%	0.8%	3.7%	98	90.8%	0.0%	0.0%	9.2%
11	府道箕面摂津線	箕面市今宮2-3	箕面市今宮4-5	60110	186	93.0%	0.0%	7.0%	0.0%	118	100.0%	0.0%	0.0%	0.0%
12														
13														
14														
15														
16														
17														
18														
19														
20														

路線別環境基準達成状況

柏原市

通 番 号	路 線 名	起 点 住 所	終 点 住 所	センサス 区 間 番 号	評価結果					うち近接空間				
					評価対象 住居等戸数	昼・夜間 とも基準値 以下	昼間のみ 基準値 以下	夜間のみ 基準値 以下	昼・夜間 とも基準値 超過	評価対象 住居等戸数	昼・夜間 とも基準値 以下	昼間のみ 基準値 以下	夜間のみ 基準値 以下	昼・夜間 とも基準値 超過
1	西名阪自動車道	柏原市旭ヶ丘4-2	柏原市旭ヶ丘4-5	70	231	99.6%	0.0%	0.4%	0.0%	72	100.0%	0.0%	0.0%	0.0%
2	国道25号	柏原市国分東条町30	柏原市国分本町1-4	10310	700	83.7%	10.4%	0.0%	5.9%	257	66.9%	18.7%	0.0%	14.4%
3	国道25号	柏原市国分本町1-4	柏原市上市3-15	10320	297	87.9%	11.4%	0.0%	0.7%	193	81.3%	17.6%	0.0%	1.0%
4	国道25号	柏原市上市3-15	柏原市今町2-10	10330	657	90.6%	1.2%	0.0%	8.2%	169	66.3%	4.1%	0.0%	29.6%
5	国道165号	柏原市国分本町1-4	柏原市田辺	10610	717	83.3%	1.1%	0.3%	15.3%	242	70.7%	3.3%	0.0%	26.0%
6	国道170号	柏原市本郷	柏原市本郷	10840	42	81.0%	0.0%	0.0%	19.0%	13	53.8%	0.0%	0.0%	46.2%
7	国道170号	柏原市山ノ井町11	柏原市上市3-15	10970	1,126	98.6%	0.0%	1.4%	0.0%	337	100.0%	0.0%	0.0%	0.0%
8	国道170号	柏原市大正1-6	柏原市古町3	10990	125	98.4%	0.0%	0.0%	1.6%	42	95.2%	0.0%	0.0%	4.8%
9	府道堺大和高田線	柏原市石川町	柏原市国分本町1-7	40580	524	85.9%	9.2%	2.3%	2.7%	302	83.8%	15.6%	0.0%	0.7%
10	府道柏原駒ヶ谷千早赤阪線	柏原市国分西1-6	柏原市円明町	41200	1,026	99.8%	0.0%	0.1%	0.1%	500	100.0%	0.0%	0.0%	0.0%
11	府道本堂高井田線	柏原市大字高井田	柏原市大字本堂	60790	246	100.0%	0.0%	0.0%	0.0%	103	100.0%	0.0%	0.0%	0.0%
12														
13														
14														
15														
16														
17														
18														
19														
20														

路線別環境基準達成状況

羽曳野市

通 番 号	路 線 名	起 点 住 所	終 点 住 所	センサス 区 間 番 号	評 価 結 果					うち近接空間				
					評価対象 住居等戸数	昼・夜間 とも基準値 以下	昼間のみ 基準値 以下	夜間のみ 基準値 以下	昼・夜間 とも基準値 超過	評価対象 住居等戸数	昼・夜間 とも基準値 以下	昼間のみ 基準値 以下	夜間のみ 基準値 以下	昼・夜間 とも基準値 超過
1	西名阪自動車道	羽曳野市誉田	羽曳野市川向	70	190	95.3%	0.0%	1.6%	3.2%	85	98.8%	0.0%	0.0%	1.2%
2	国道165号(南阪奈道路)	羽曳野市蔵之内	羽曳野市飛鳥	10630	83	97.6%	0.0%	0.0%	2.4%	24	100.0%	0.0%	0.0%	0.0%
3	国道165号(南阪奈道路)	羽曳野市飛鳥	羽曳野市飛鳥	10640	20	100.0%	0.0%	0.0%	0.0%	6	100.0%	0.0%	0.0%	0.0%
4	国道166号	羽曳野市栄町4	羽曳野市飛鳥	10660	474	99.8%	0.0%	0.0%	0.2%	184	99.5%	0.0%	0.0%	0.5%
5	国道170号	羽曳野市軽里1-1	羽曳野市尺度	10850	301	69.1%	0.0%	10.0%	20.9%	148	52.7%	0.0%	15.5%	31.8%
6	国道170号	羽曳野市誉田7	羽曳野市誉田2-1	10990	380	100.0%	0.0%	0.0%	0.0%	137	100.0%	0.0%	0.0%	0.0%
7	国道170号	羽曳野市誉田2-1	羽曳野市東阪田	11000	1,277	83.6%	0.3%	3.8%	12.2%	417	63.3%	1.0%	2.6%	33.1%
8	国道170号	羽曳野市誉田5-4	羽曳野市誉田5-	11050	238	90.8%	0.0%	8.0%	1.3%	130	100.0%	0.0%	0.0%	0.0%
9	府道堺大和高田線	羽曳野市南恵我之荘8	羽曳野市島泉8-1	40570	752	90.8%	5.1%	0.0%	4.1%	230	73.5%	13.0%	0.0%	13.5%
10	府道柏原駒ヶ谷千早赤阪線	羽曳野市駒ヶ谷	羽曳野市駒ヶ谷	41200	33	100.0%	0.0%	0.0%	0.0%	14	100.0%	0.0%	0.0%	0.0%
11	府道柏原駒ヶ谷千早赤阪線	羽曳野市川向	羽曳野市通法寺	41210	87	100.0%	0.0%	0.0%	0.0%	31	100.0%	0.0%	0.0%	0.0%
12	府道堺羽曳野線	羽曳野市野	羽曳野市野々上2-1	41400	556	88.8%	10.4%	0.0%	0.7%	201	76.1%	23.9%	0.0%	0.0%
13	府道堺羽曳野線(旧)	羽曳野市軽里	羽曳野市栄町4	41410	396	84.8%	12.6%	1.0%	1.5%	200	75.0%	25.0%	0.0%	0.0%
14	府道美原太子線(新)	羽曳野市尺度	羽曳野市蔵之内	41440	13	92.3%	0.0%	7.7%	0.0%	5	100.0%	0.0%	0.0%	0.0%
15	府道美原太子線	羽曳野市埴生野	羽曳野市埴生野	41450	16	93.8%	0.0%	6.3%	0.0%	0	0.0%	0.0%	0.0%	0.0%
16	府道大阪羽曳野線	羽曳野市軽里3	羽曳野市翠鳥園	60830	5	80.0%	0.0%	20.0%	0.0%	4	100.0%	0.0%	0.0%	0.0%
17														
18														
19														
20														

路線別環境基準達成状況

門真市

通 番 号	路 線 名	起 点 住 所	終 点 住 所	センサス 区 間 番 号	評価結果					うち近接空間				
					評価対象 住居等戸数	昼・夜間 とも基準値 以下	昼間のみ 基準値 以下	夜間のみ 基準値 以下	昼・夜間 とも基準値 超過	評価対象 住居等戸数	昼・夜間 とも基準値 以下	昼間のみ 基準値 以下	夜間のみ 基準値 以下	昼・夜間 とも基準値 超過
1	国道1号BP	門真市北巢本町19	門真市宮前町22	10280	87	100.0%	0.0%	0.0%	0.0%	33	100.0%	0.0%	0.0%	0.0%
2	国道1号BP	門真市宮前町22	門真市島頭1-13	10290	218	99.5%	0.0%	0.0%	0.5%	111	99.1%	0.0%	0.0%	0.9%
3	国道1号BP	門真市島頭1-13	門真市大字稗島	10300	466	100.0%	0.0%	0.0%	0.0%	196	100.0%	0.0%	0.0%	0.0%
4	国道163号	門真市殿島町	門真市新橋町	10530	354	71.2%	0.0%	0.0%	28.8%	187	45.5%	0.0%	0.0%	54.5%
5	国道163号	門真市新橋町	門真市速見町9	10540	208	94.2%	0.0%	0.0%	5.8%	59	79.7%	0.0%	0.0%	20.3%
6	国道163号	門真市速見町9	門真市宮前町24	10550	642	94.4%	0.0%	0.0%	5.6%	161	78.9%	0.0%	0.0%	21.1%
7	国道163号	門真市宮前町24	門真市北巢本町31	10560	35	91.4%	0.0%	0.0%	8.6%	13	76.9%	0.0%	0.0%	23.1%
8	国道163号	門真市北巢本町31	門真市北巢本町38	10570	72	91.7%	0.0%	0.0%	8.3%	29	79.3%	0.0%	0.0%	20.7%
9	府道大阪中央環状線	門真市大字稗島	門真市桑才新町	40140	53	17.0%	1.9%	0.0%	81.1%	22	22.7%	0.0%	0.0%	77.3%
10	府道大阪中央環状線	門真市桑才新町	門真市松生町1	40150	41	63.4%	2.4%	0.0%	34.1%	17	35.3%	0.0%	0.0%	64.7%
11	府道大阪中央環状線	門真市松生町1	門真市松葉町2	40160	278	73.7%	1.4%	2.9%	21.9%	87	52.9%	0.0%	2.3%	44.8%
12	府道大阪中央環状線	門真市松葉町2	門真市向島町3	40170	576	74.8%	1.7%	1.9%	21.5%	250	63.6%	3.6%	0.8%	32.0%
13	府道八尾茨木線	門真市大字稗島	門真市御堂町25	40760	1,728	99.8%	0.0%	0.0%	0.2%	669	99.9%	0.0%	0.0%	0.1%
14	府道八尾枚方線	門真市江端町9	門真市北巢本町31	41100	1,129	92.0%	0.0%	7.8%	0.2%	390	100.0%	0.0%	0.0%	0.0%
15	府道八尾枚方線	門真市北巢本町31	門真市北巢本町19	41110	103	92.2%	0.0%	0.0%	7.8%	55	85.5%	0.0%	0.0%	14.5%
16	府道守口門真線	門真市大字門真	門真市北巢本町31	60520	2,431	98.6%	0.0%	0.2%	1.2%	634	97.2%	0.0%	0.2%	2.7%
17	府道深野南寺方大阪線	門真市大字三ツ島	門真市大字桑才	60550	432	100.0%	0.0%	0.0%	0.0%	152	100.0%	0.0%	0.0%	0.0%
18	府道深野南寺方大阪線	門真市大字桑才	門真市桑才新町12	60560	129	97.7%	0.0%	0.0%	2.3%	48	93.8%	0.0%	0.0%	6.3%
19														
20														

路線別環境基準達成状況

摂津市

通 番 号	路 線 名	起点住所	終点住所	センサス 区間番号	評価結果					うち近接空間				
					評価対象 住居等戸数	昼・夜間 とも基準値 以下	昼間のみ 基準値 以下	夜間のみ 基準値 以下	昼・夜間 とも基準値 超過	評価対象 住居等戸数	昼・夜間 とも基準値 以下	昼間のみ 基準値 以下	夜間のみ 基準値 以下	昼・夜間 とも基準値 超過
1	府道茨木摂津線	摂津市千里丘6-1	摂津市千里丘6-2	40060	32	100.0%	0.0%	0.0%	0.0%	11	100.0%	0.0%	0.0%	0.0%
2	府道大阪中央環状線	摂津市鳥飼西	摂津市一津屋3-11	40180	237	66.2%	8.4%	0.0%	25.3%	71	31.0%	25.4%	0.0%	43.7%
3	府道大阪中央環状線	摂津市一津屋3-11	摂津市鶴野	40190	199	71.4%	1.0%	1.0%	26.6%	49	63.3%	0.0%	0.0%	36.7%
4	府道大阪中央環状線	摂津市鶴野	摂津市学園町	40200	42	81.0%	0.0%	0.0%	19.0%	14	50.0%	0.0%	0.0%	50.0%
5	府道大阪高槻京都線	摂津市千里丘7-11	摂津市千里丘1-2	40660	765	93.6%	6.4%	0.0%	0.0%	339	85.5%	14.5%	0.0%	0.0%
6	府道大阪高槻京都線(新)	摂津市正雀本町2-30	摂津市鶴野	40680	594	97.5%	0.0%	0.3%	2.2%	149	98.7%	0.0%	0.0%	1.3%
7	府道大阪高槻京都線(新)	摂津市鶴野	摂津市鶴野4-11	40690	20	100.0%	0.0%	0.0%	0.0%	14	100.0%	0.0%	0.0%	0.0%
8	府道八尾茨木線	摂津市鳥飼中	摂津市鳥飼本町1-3	40800	71	100.0%	0.0%	0.0%	0.0%	28	100.0%	0.0%	0.0%	0.0%
9	府道八尾茨木線	摂津市鳥飼本町1-3	摂津市鳥飼八町1-1	40810	31	100.0%	0.0%	0.0%	0.0%	7	100.0%	0.0%	0.0%	0.0%
10	府道大阪高槻線	摂津市南別府町9	摂津市東一津屋1	40860	455	99.8%	0.2%	0.0%	0.0%	65	98.5%	1.5%	0.0%	0.0%
11	府道大阪高槻線	摂津市東一津屋1	摂津市鳥飼上2-4	40870	813	97.3%	0.0%	1.8%	0.9%	269	100.0%	0.0%	0.0%	0.0%
12	府道茨木寝屋川線	摂津市鳥飼八町1	摂津市鳥飼上4-2	41020	43	90.7%	0.0%	0.0%	9.3%	5	20.0%	0.0%	0.0%	80.0%
13	府道沢良宜東千里丘停車場線	摂津市昭和園	摂津市千里丘東2-9	60370	708	100.0%	0.0%	0.0%	0.0%	248	100.0%	0.0%	0.0%	0.0%
14	府道正雀一津屋線	摂津市正雀本町1-36	摂津市鳥飼西	60420	1,134	97.7%	0.0%	0.9%	1.4%	393	97.5%	0.0%	2.0%	0.5%
15														
16														
17														
18														
19														
20														

路線別環境基準達成状況

高石市

通 番 号	路 線 名	起 点 住 所	終 点 住 所	センサス 区 間 番 号	評 価 結 果					うち近接空間				
					評価対象 住居等戸数	昼・夜間 とも基準値 以下	昼間のみ 基準値 以下	夜間のみ 基準値 以下	昼・夜間 とも基準値 超過	評価対象 住居等戸数	昼・夜間 とも基準値 以下	昼間のみ 基準値 以下	夜間のみ 基準値 以下	昼・夜間 とも基準値 超過
1	国道26号	高石市西取石1-3	高石市西取石7	10360	577	70.5%	1.0%	0.0%	28.4%	101	60.4%	5.0%	0.0%	34.7%
2	府道大阪臨海線	高石市高砂	高石市高師浜丁	41230	245	89.8%	0.0%	0.0%	10.2%	72	90.3%	0.0%	0.0%	9.7%
3	府道大阪和泉南線	高石市取石7-1	高石市取石5-4	41300	355	99.2%	0.6%	0.0%	0.3%	137	98.5%	1.5%	0.0%	0.0%
4	府道泉大津美原線(新)	高石市千代田5	高石市綾園7-3	41510	234	71.8%	18.8%	0.0%	9.4%	60	70.0%	16.7%	0.0%	13.3%
5	府道泉大津美原線(新)	高石市綾園7-3	高石市綾園5	41530	425	79.3%	20.5%	0.0%	0.2%	185	57.8%	42.2%	0.0%	0.0%
6	府道堺阪南線	高石市羽衣1-1	高石市千代田5-19	60990	1,827	99.0%	0.0%	0.0%	1.0%	847	99.1%	0.0%	0.0%	0.9%
7	府道信太高石線	高石市取石5-4	高石市千代田1-1	61120	962	99.8%	0.0%	0.0%	0.2%	381	100.0%	0.0%	0.0%	0.0%
8														
9														
10														
11														
12														
13														
14														
15														
16														
17														
18														
19														
20														

路線別環境基準達成状況

藤井寺市

通 番 号	路 線 名	起 点 住 所	終 点 住 所	センサス 区 間 番 号	評価結果					うち近接空間				
					評価対象 住居等戸数	昼・夜間 とも基準値 以下	昼間のみ 基準値 以下	夜間のみ 基準値 以下	昼・夜間 とも基準値 超過	評価対象 住居等戸数	昼・夜間 とも基準値 以下	昼間のみ 基準値 以下	夜間のみ 基準値 以下	昼・夜間 とも基準値 超過
1	西名阪自動車道	藤井寺市道明寺4-11	藤井寺市沢田1-9	70	1,304	98.2%	0.1%	0.2%	1.5%	549	98.4%	0.0%	0.0%	1.6%
2	西名阪自動車道	藤井寺市小山9-3	藤井寺市津堂	80	786	97.8%	0.0%	0.0%	2.2%	369	95.4%	0.0%	0.0%	4.6%
3	国道170号	藤井寺市川北	藤井寺市古室3	10840	293	73.0%	0.0%	7.8%	19.1%	92	67.4%	0.0%	0.0%	32.6%
4	国道170号	藤井寺市藤ヶ丘2	藤井寺市野中	10850	531	90.6%	0.0%	1.7%	7.7%	286	88.8%	0.0%	0.0%	11.2%
5	国道170号(旧)	藤井寺市川北3-9	藤井寺市道明寺5-8	10990	1,212	98.6%	0.7%	0.0%	0.7%	511	98.4%	1.4%	0.0%	0.2%
6	国道170号(旧)	藤井寺市野中	藤井寺市野中	11050	63	100.0%	0.0%	0.0%	0.0%	42	100.0%	0.0%	0.0%	0.0%
7	府道大阪中央環状線(旧)	藤井寺市小山藤の里町1	藤井寺市津堂2-9	40250	558	99.3%	0.0%	0.0%	0.7%	224	99.6%	0.0%	0.0%	0.4%
8	府道堺大和高田線	藤井寺市恵美坂1	藤井寺市国府	40580	1,313	89.9%	7.0%	0.0%	3.1%	465	89.0%	10.5%	0.0%	0.4%
9	府道堺羽曳野線	藤井寺市野中5	藤井寺市野中	41400	374	99.2%	0.0%	0.0%	0.8%	219	99.1%	0.0%	0.0%	0.9%
10	府道八尾道明寺線	藤井寺市大井	藤井寺市北條町	60700	109	100.0%	0.0%	0.0%	0.0%	2	100.0%	0.0%	0.0%	0.0%
11	府道大阪羽曳野線	藤井寺市小山藤の里町1	藤井寺市青山2-15	60830	1,185	98.4%	0.0%	0.3%	1.4%	451	98.7%	0.0%	0.0%	1.3%
12														
13														
14														
15														
16														
17														
18														
19														
20														

路線別環境基準達成状況

東大阪市

通 番 号	路 線 名	起 点 住 所	終 点 住 所	センサス 区 間 番 号	評価結果					うち近接空間				
					評価対象 住居等戸数	昼・夜間 とも基準値 以下	昼間のみ 基準値 以下	夜間のみ 基準値 以下	昼・夜間 とも基準値 超過	評価対象 住居等戸数	昼・夜間 とも基準値 以下	昼間のみ 基準値 以下	夜間のみ 基準値 以下	昼・夜間 とも基準値 超過
1	国道170号	東大阪市善根寺町4-12	東大阪市鷹殿町22	10820	250	83.2%	0.0%	0.0%	16.8%	98	60.2%	0.0%	0.0%	39.8%
2	国道170号	東大阪市鷹殿町22	東大阪市横小路町5-11	10830	1,020	88.2%	0.7%	0.5%	10.6%	299	66.6%	2.3%	0.0%	31.1%
3	国道308号	東大阪市高井田西6-6	東大阪市荒本北	11280	2,453	73.3%	0.9%	0.3%	25.6%	1102	51.5%	1.9%	0.0%	46.6%
4	国道308号	東大阪市荒本北	東大阪市西石切町5-7	11290	1,327	82.2%	5.9%	0.0%	11.9%	617	62.4%	12.6%	0.0%	25.0%
5	府道八尾枚方線	東大阪市若江南町1-4	東大阪市加納8-23	41090	1,961	91.9%	0.9%	0.0%	7.1%	599	74.1%	3.0%	0.0%	22.9%
6	府道八尾茨木線	東大阪市玉串元町2-12	東大阪市玉串元町1-12	40720	1,058	84.8%	2.9%	0.0%	12.3%	264	44.7%	10.6%	0.0%	44.7%
7	府道八尾茨木線	東大阪市吉田本町1-1	東大阪市御厨1-1	40740	985	92.3%	0.4%	0.0%	7.3%	313	75.7%	1.3%	0.0%	23.0%
8	府道八尾茨木線	東大阪市御厨西ノ町1-1	東大阪市稲田本町3-2	40750	1,451	79.3%	2.5%	0.0%	18.1%	593	49.6%	6.2%	0.0%	44.2%
9	府道大阪中央環状線	東大阪市友井	東大阪市荒本北	40110	1,143	78.7%	0.0%	3.7%	17.6%	117	71.8%	0.0%	0.0%	28.2%
10	府道大阪中央環状線	東大阪市荒本北	東大阪市北鴻池町1	40120	410	82.9%	0.0%	1.5%	15.6%	125	59.2%	0.0%	0.0%	40.8%
11	府道大阪中央環状線(旧)	東大阪市友井4-10	東大阪市長田中1-1	40270	2,807	97.3%	0.6%	0.0%	2.1%	966	97.7%	1.7%	0.0%	0.6%
12	府道大阪中央環状線(旧)	東大阪市長田中2-1	東大阪市鴻池徳庵町1	40280	870	99.9%	0.1%	0.0%	0.0%	467	99.8%	0.2%	0.0%	0.0%
13	府道大阪東大阪線	東大阪市高井田西1-12	東大阪市若江西新町3-1	41130	4,270	83.3%	16.4%	0.0%	0.3%	1592	56.5%	42.9%	0.0%	0.6%
14	府道大阪東大阪線	東大阪市若江北町3-9	東大阪市下六万寺町3-1	41140	1,775	86.3%	12.7%	0.0%	1.0%	673	65.4%	33.0%	0.0%	1.6%
15	府道府道大阪八尾線	東大阪市岸田堂西2-5	東大阪市大蓮東4-14	60670	1,805	99.8%	0.2%	0.0%	0.0%	549	99.5%	0.5%	0.0%	0.0%
16	府道府道石切大阪線	東大阪市中石切町3-1	東大阪市鴻池徳庵町7	60620	2,201	97.1%	0.0%	2.7%	0.2%	935	93.2%	0.0%	6.4%	0.4%
17	府道府道大阪枚岡奈良線	東大阪市長堂3-26	東大阪市御厨西ノ町1-1	61580	964	93.5%	6.2%	0.0%	0.3%	322	80.7%	18.6%	0.0%	0.6%
18	府道府道大阪枚岡奈良線	東大阪市吉田本町1-2	東大阪市新町2	61590	501	90.4%	7.2%	0.0%	2.4%	179	73.2%	20.1%	0.0%	6.7%
19	国道170号(旧)	東大阪市善根寺町5-3	東大阪市西石切町1-11	10960	1,250	93.9%	0.0%	6.0%	0.1%	389	81.2%	0.0%	18.8%	0.0%
20	国道170号(旧)	東大阪市西石切町1-11	東大阪市喜里川町3	10970	2,031	99.5%	0.3%	0.0%	0.2%	623	98.6%	1.1%	0.0%	0.3%

路線別環境基準達成状況

東大阪市

通 番 号	路 線 名	起 点 住 所	終 点 住 所	センサス 区 間 番 号	評 価 結 果					うち近接空間				
					評価対象 住居等戸数	昼・夜間 とも基準値 以下	昼間のみ 基準値 以下	夜間のみ 基準値 以下	昼・夜間 とも基準値 超過	評価対象 住居等戸数	昼・夜間 とも基準値 以下	昼間のみ 基準値 以下	夜間のみ 基準値 以下	昼・夜間 とも基準値 超過
21	府道府道布施停車場線	東大阪市長堂1-1	東大阪市足代南1-16	60660	534	100.0%	0.0%	0.0%	0.0%	187	100.0%	0.0%	0.0%	0.0%
22	府道府道河内小阪停車場線	東大阪市小阪本町1-2	東大阪市菱屋西1-2	60650	707	99.6%	0.3%	0.0%	0.1%	283	98.9%	0.7%	0.0%	0.4%
23	府道大阪生駒線	東大阪市加納7-1	東大阪市元町2-1	100001	205	100.0%	0.0%	0.0%	0.0%	40	100.0%	0.0%	0.0%	0.0%
24	市道東大阪中央線	東大阪市新庄東6	東大阪市菱江	100002	316	100.0%	0.0%	0.0%	0.0%	68	100.0%	0.0%	0.0%	0.0%
25	市道加納玉串線	東大阪市加納6-12	東大阪市吉田本町3-4	100003	1,083	96.7%	0.9%	0.0%	2.4%	617	94.2%	1.6%	0.0%	4.2%
26	府道柳通線	東大阪市森河内西2-3	東大阪市高井田本通2-2	100004	1,159	99.3%	0.3%	0.0%	0.3%	549	98.5%	0.7%	0.0%	0.7%
27	府道太平寺寺前線	東大阪市太平寺2-10	東大阪市寺前町1-1	100005	464	81.3%	18.1%	0.0%	0.6%	149	41.6%	56.4%	0.0%	2.0%
28														
29														
30														
31														
32														
33														
34														
35														
36														
37														
38														
39														
40														

路線別環境基準達成状況

泉南市

通 番 号	路 線 名	起 点 住 所	終 点 住 所	センサス 区 間 番 号	評 価 結 果					うち近接空間				
					評価対象 住居等戸数	昼・夜間 とも基準値 以下	昼間のみ 基準値 以下	夜間のみ 基準値 以下	昼・夜間 とも基準値 超過	評価対象 住居等戸数	昼・夜間 とも基準値 以下	昼間のみ 基準値 以下	夜間のみ 基準値 以下	昼・夜間 とも基準値 超過
1	阪和自動車道	泉南市別所	泉南市信達岡中	280	1	100.0%	0.0%	0.0%	0.0%	1	100.0%	0.0%	0.0%	0.0%
2	国道26号	泉南市北野	泉南市信達大苗代	10400	9	100.0%	0.0%	0.0%	0.0%	4	100.0%	0.0%	0.0%	0.0%
3	国道26号	泉南市信達大苗代	泉南市馬場1-5	10410	200	100.0%	0.0%	0.0%	0.0%	60	100.0%	0.0%	0.0%	0.0%
4	府道大阪和泉泉南線	泉南市兎田	泉南市信達岡中	41340	522	89.1%	0.4%	9.4%	1.1%	175	72.0%	1.1%	26.9%	0.0%
5	府道泉佐野岩出線	泉南市北野1-7	泉南市樽井2-34	41920	255	97.3%	2.7%	0.0%	0.0%	86	91.9%	8.1%	0.0%	0.0%
6	府道泉佐野岩出線	泉南市樽井2-35	泉南市信達牧野	41930	390	99.5%	0.5%	0.0%	0.0%	165	100.0%	0.0%	0.0%	0.0%
7	府道泉佐野岩出線	泉南市信達牧野	泉南市信達童子畑	41940	149	75.8%	20.1%	0.0%	4.0%	72	51.4%	41.7%	0.0%	6.9%
8	府道泉佐野岩出線(新)	泉南市岡田	泉南市男里5-1	41950	295	100.0%	0.0%	0.0%	0.0%	93	100.0%	0.0%	0.0%	0.0%
9	府道泉佐野岩出線(新)	泉南市男里	泉南市幡代1-3	41960	49	100.0%	0.0%	0.0%	0.0%	24	100.0%	0.0%	0.0%	0.0%
10	府道泉佐野岩出線(新)	泉南市幡代1-9	泉南市信達金熊寺	41970	32	90.6%	9.4%	0.0%	0.0%	17	82.4%	17.6%	0.0%	0.0%
11	府道堺阪南線	泉南市樽井6-3	泉南市男里4-34	61020	205	92.2%	7.8%	0.0%	0.0%	66	75.8%	24.2%	0.0%	0.0%
12	府道新家田尻線	泉南市新家	泉南市新家	61400	90	97.8%	0.0%	1.1%	1.1%	28	96.4%	0.0%	3.6%	0.0%
13	府道樽井停車場樽井線	泉南市樽井5-40	泉南市樽井6-3	61440	209	100.0%	0.0%	0.0%	0.0%	84	100.0%	0.0%	0.0%	0.0%
14	府道東鳥取南海線	泉南市男里4-6	泉南市男里6-16	61450	136	88.2%	1.5%	0.0%	10.3%	52	71.2%	3.8%	0.0%	25.0%
15														
16														
17														
18														
19														
20														

路線別環境基準達成状況

四條畷市

通 番 号	路 線 名	起 点 住 所	終 点 住 所	センサス 区 間 番 号	評 価 結 果					うち近接空間				
					評価対象 住居等戸数	昼・夜間 とも基準値 以下	昼間のみ 基準値 以下	夜間のみ 基準値 以下	昼・夜間 とも基準値 超過	評価対象 住居等戸数	昼・夜間 とも基準値 以下	昼間のみ 基準値 以下	夜間のみ 基準値 以下	昼・夜間 とも基準値 超過
1	国道163号	四條畷市蔀屋新町4	四條畷市大字中野	10570	420	87.1%	0.5%	0.0%	12.4%	179	83.2%	0.6%	0.0%	16.2%
2	国道163号	四條畷市中野2-2	四條畷市大字清瀧	10580	103	51.5%	26.2%	0.0%	22.3%	8	100.0%	0.0%	0.0%	0.0%
3	国道163号	四條畷市大字下田原	四條畷市大字下田原	10590	16	87.5%	6.3%	0.0%	6.3%	2	100.0%	0.0%	0.0%	0.0%
4	国道163号	四條畷市大字中野	四條畷市中野2-2	10600	56	92.9%	3.6%	0.0%	3.6%	14	100.0%	0.0%	0.0%	0.0%
5	国道170号	四條畷市大字砂	四條畷市美田町7	10800	109	100.0%	0.0%	0.0%	0.0%	47	100.0%	0.0%	0.0%	0.0%
6	国道170号	四條畷市美田町7	四條畷市雁屋南町16	10810	212	95.3%	0.0%	1.9%	2.8%	42	90.5%	0.0%	0.0%	9.5%
7	国道170号	四條畷市大字中野	四條畷市南野1	10950	472	99.8%	0.0%	0.0%	0.2%	194	100.0%	0.0%	0.0%	0.0%
8	府道大阪生駒線	四條畷市大字上田原	四條畷市大字上田原	40510	1	100.0%	0.0%	0.0%	0.0%	1	100.0%	0.0%	0.0%	0.0%
9	府道枚方富田林泉佐野線	四條畷市岡山東	四條畷市大字中野	41050	799	99.9%	0.0%	0.1%	0.0%	299	100.0%	0.0%	0.0%	0.0%
10														
11														
12														
13														
14														
15														
16														
17														
18														
19														
20														

路線別環境基準達成状況

交野市

通 番 号	路 線 名	起 点 住 所	終 点 住 所	センサス 区 間 番 号	評 価 結 果					うち近接空間				
					評価対象 住居等戸数	昼・夜間 とも基準値 以下	昼間のみ 基準値 以下	夜間のみ 基準値 以下	昼・夜間 とも基準値 超過	評価対象 住居等戸数	昼・夜間 とも基準値 以下	昼間のみ 基準値 以下	夜間のみ 基準値 以下	昼・夜間 とも基準値 超過
1	国道1号BP	交野市東倉治	交野市私部西3-33	10250	686	99.9%	0.0%	0.0%	0.1%	224	100.0%	0.0%	0.0%	0.0%
2	国道1号BP	交野市私部西3-33	交野市私部西	10260	26	100.0%	0.0%	0.0%	0.0%	14	100.0%	0.0%	0.0%	0.0%
3	国道168号	交野市私市	交野市私部西2-4	10680	824	98.4%	0.4%	0.4%	0.8%	305	98.4%	1.0%	0.3%	0.3%
4	国道168号	交野市私部西2-4	交野市松塚39	10690	559	76.9%	0.0%	1.1%	22.0%	133	100.0%	0.0%	0.0%	0.0%
5	府道枚方大和郡山線	交野市幾野6-1	交野市倉治1-19	40440	207	93.2%	0.5%	0.0%	6.3%	64	93.8%	0.0%	0.0%	6.3%
6	府道枚方交野寝屋川線	交野市幾野6-17	交野市梅が枝43	40930	444	87.4%	9.9%	0.0%	2.7%	142	71.8%	27.5%	0.0%	0.7%
7	府道枚方富田林泉佐野線	交野市私部西3-11	交野市星田5-32	41050	653	96.5%	0.0%	0.2%	3.4%	210	90.5%	0.0%	0.5%	9.0%
8	府道木屋交野線	交野市私部西4-11	交野市私部西4-1	60430	38	86.8%	0.0%	0.0%	13.2%	12	58.3%	0.0%	0.0%	41.7%
9	府道交野久御山線	交野市星田北5-18	交野市青山2-4	61700	286	90.9%	4.9%	0.0%	4.2%	128	86.7%	10.9%	0.0%	2.3%
10	府道交野久御山線	交野市青山2-4	交野市倉治8-8	61710	336	72.9%	0.0%	10.1%	17.0%	112	50.9%	0.0%	7.1%	42.0%
11														
12														
13														
14														
15														
16														
17														
18														
19														
20														

路線別環境基準達成状況

大阪狭山市

通 番 号	路 線 名	起点住所	終点住所	センサス 区間番号	評価結果					うち近接空間				
					評価対象 住居等戸数	昼・夜間 とも基準値 以下	昼間のみ 基準値 以下	夜間のみ 基準値 以下	昼・夜間 とも基準値 超過	評価対象 住居等戸数	昼・夜間 とも基準値 以下	昼間のみ 基準値 以下	夜間のみ 基準値 以下	昼・夜間 とも基準値 超過
1	国道310号	大阪狭山市山本東	大阪狭山市茱萸木	11400	592	90.9%	4.9%	0.0%	4.2%	162	93.8%	6.2%	0.0%	0.0%
2	府道大阪狭山線	大阪狭山市池尻北1	大阪狭山市大字岩室	41170	713	100.0%	0.0%	0.0%	0.0%	209	100.0%	0.0%	0.0%	0.0%
3	府道堺狭山線	大阪狭山市岩室	大阪狭山市茱萸木	41490	30	93.3%	6.7%	0.0%	0.0%	7	71.4%	28.6%	0.0%	0.0%
4	府道河内長野美原線	大阪狭山市半田	大阪狭山市東野西	60930	1,358	99.9%	0.0%	0.1%	0.0%	449	100.0%	0.0%	0.0%	0.0%
5	府道森屋狭山線	大阪狭山市金剛2-3	大阪狭山市茱萸木	60970	174	100.0%	0.0%	0.0%	0.0%	69	100.0%	0.0%	0.0%	0.0%
6														
7														
8														
9														
10														
11														
12														
13														
14														
15														
16														
17														
18														
19														
20														

路線別環境基準達成状況

阪南市

通 番 号	路 線 名	起 点 住 所	終 点 住 所	センサス 区 間 番 号	評 価 結 果					うち近接空間				
					評価対象 住居等戸数	昼・夜間 とも基準値 以下	昼間のみ 基準値 以下	夜間のみ 基準値 以下	昼・夜間 とも基準値 超過	評価対象 住居等戸数	昼・夜間 とも基準値 以下	昼間のみ 基準値 以下	夜間のみ 基準値 以下	昼・夜間 とも基準値 超過
1	阪和自動車道	阪南市信達岡中	阪南市山中溪	290	8	100.0%	0.0%	0.0%	0.0%	0	0.0%	0.0%	0.0%	0.0%
2	阪和自動車道	阪南市山中溪	阪南市山中溪	300	45	100.0%	0.0%	0.0%	0.0%	30	100.0%	0.0%	0.0%	0.0%
3	国道26号	阪南市自然田	阪南市下出	10420	10	100.0%	0.0%	0.0%	0.0%	5	100.0%	0.0%	0.0%	0.0%
4	国道26号	阪南市下出	阪南市貝掛	10430	394	96.2%	3.0%	0.0%	0.8%	122	95.1%	4.9%	0.0%	0.0%
5	国道26号	阪南市貝掛	阪南市箱作	10440	262	88.5%	11.1%	0.0%	0.4%	103	76.7%	23.3%	0.0%	0.0%
6	国道26号	阪南市箱作	阪南市淡輪	10450	74	97.3%	2.7%	0.0%	0.0%	18	100.0%	0.0%	0.0%	0.0%
7	国道26号(第二阪和国道)	阪南市鳥取中	阪南市石田	10480	100	100.0%	0.0%	0.0%	0.0%	31	100.0%	0.0%	0.0%	0.0%
8	国道26号(第二阪和国道)	阪南市石田	阪南市桃の木台	10490	1	100.0%	0.0%	0.0%	0.0%	1	100.0%	0.0%	0.0%	0.0%
9	府道と歌山貝塚線	阪南市山中溪	阪南市自然田	41980	282	100.0%	0.0%	0.0%	0.0%	121	100.0%	0.0%	0.0%	0.0%
10	府道と歌山貝塚線	阪南市自然田	阪南市和泉鳥取	41990	51	100.0%	0.0%	0.0%	0.0%	19	100.0%	0.0%	0.0%	0.0%
11	府道堺阪南線	阪南市下出	阪南市下出	61020	5	100.0%	0.0%	0.0%	0.0%	0	0.0%	0.0%	0.0%	0.0%
12	府道自然田鳥取荘停車場線	阪南市自然田	阪南市鳥取	61460	229	99.6%	0.4%	0.0%	0.0%	83	98.8%	1.2%	0.0%	0.0%
13	府道尾崎停車場線	阪南市尾崎町1-10	阪南市尾崎町2-1	61470	16	100.0%	0.0%	0.0%	0.0%	5	100.0%	0.0%	0.0%	0.0%
14														
15														
16														
17														
18														
19														
20														

路線別環境基準達成状況

島本町

通 番 号	路 線 名	起 点 住 所	終 点 住 所	センサス 区 間 番 号	評 価 結 果					うち近接空間				
					評価対象 住居等戸数	昼・夜間 とも基準値 以下	昼間のみ 基準値 以下	夜間のみ 基準値 以下	昼・夜間 とも基準値 超過	評価対象 住居等戸数	昼・夜間 とも基準値 以下	昼間のみ 基準値 以下	夜間のみ 基準値 以下	昼・夜間 とも基準値 超過
1	名神高速道路	島本町大字山崎	島本町大字桜井	10	249	100.0%	0.0%	0.0%	0.0%	66	100.0%	0.0%	0.0%	0.0%
2	国道171号	島本町大字山崎	島本町江川2-14	11070	621	77.5%	7.1%	0.0%	15.5%	131	52.7%	17.6%	0.0%	29.8%
3	国道171号	島本町江川2-14	島本町高浜2-26	11080	75	66.7%	14.7%	0.0%	18.7%	20	55.0%	20.0%	0.0%	25.0%
4	府道桜井駅跡線	島本町桜井1-3	島本町江川2-14	60150	332	100.0%	0.0%	0.0%	0.0%	117	100.0%	0.0%	0.0%	0.0%
5														
6														
7														
8														
9														
10														
11														
12														
13														
14														
15														
16														
17														
18														
19														
20														

路線別環境基準達成状況

豊能町

通 番 号	路 線 名	起 点 住 所	終 点 住 所	センサス 区 間 番 号	評 価 結 果					うち近接空間				
					評価対象 住居等戸数	昼・夜間 とも基準値 以下	昼間のみ 基準値 以下	夜間のみ 基準値 以下	昼・夜間 とも基準値 超過	評価対象 住居等戸数	昼・夜間 とも基準値 以下	昼間のみ 基準値 以下	夜間のみ 基準値 以下	昼・夜間 とも基準値 超過
1	国道423号	豊能町牧	豊能町川尻	11580	98	100.0%	0.0%	0.0%	0.0%	53	100.0%	0.0%	0.0%	0.0%
2	国道477号	豊能町光風台	豊能町吉川	11610	393	100.0%	0.0%	0.0%	0.0%	106	100.0%	0.0%	0.0%	0.0%
3	府道余野車作線	豊能町余野	豊能町切畑	60030	55	100.0%	0.0%	0.0%	0.0%	30	100.0%	0.0%	0.0%	0.0%
4	府道国崎野間口線	豊能町野間口	豊能町余野	61540	13	100.0%	0.0%	0.0%	0.0%	6	100.0%	0.0%	0.0%	0.0%
5														
6														
7														
8														
9														
10														
11														
12														
13														
14														
15														
16														
17														
18														
19														
20														

路線別環境基準達成状況

能勢町

通 番 号	路 線 名	起 点 住 所	終 点 住 所	センサス 区 間 番 号	評 価 結 果					うち近接空間				
					評価対象 住居等戸数	昼・夜間 とも基準値 以下	昼間のみ 基準値 以下	夜間のみ 基準値 以下	昼・夜間 とも基準値 超過	評価対象 住居等戸数	昼・夜間 とも基準値 以下	昼間のみ 基準値 以下	夜間のみ 基準値 以下	昼・夜間 とも基準値 超過
1	国道173号	能勢町平通	能勢町栗栖	11150	95	100.0%	0.0%	0.0%	0.0%	21	100.0%	0.0%	0.0%	0.0%
2	国道173号	能勢町栗栖	能勢町山辺	11160	51	100.0%	0.0%	0.0%	0.0%	21	100.0%	0.0%	0.0%	0.0%
3	国道477号	能勢町野間稲地	能勢町吉野	11590	211	100.0%	0.0%	0.0%	0.0%	118	100.0%	0.0%	0.0%	0.0%
4	府道茨木能勢線	能勢町下田尻	能勢町栗栖	40380	72	100.0%	0.0%	0.0%	0.0%	28	100.0%	0.0%	0.0%	0.0%
5	府道園部能勢線	能勢町宿野	能勢町栗栖	41840	253	100.0%	0.0%	0.0%	0.0%	110	100.0%	0.0%	0.0%	0.0%
6														
7														
8														
9														
10														
11														
12														
13														
14														
15														
16														
17														
18														
19														
20														

路線別環境基準達成状況

忠岡町

通 番 号	路 線 名	起 点 住 所	終 点 住 所	センサス 区 間 番 号	評 価 結 果					うち近接空間				
					評価対象 住居等戸数	昼・夜間 とも基準値 以下	昼間のみ 基準値 以下	夜間のみ 基準値 以下	昼・夜間 とも基準値 超過	評価対象 住居等戸数	昼・夜間 とも基準値 以下	昼間のみ 基準値 以下	夜間のみ 基準値 以下	昼・夜間 とも基準値 超過
1	国道26号	忠岡町高月北2-3	忠岡町高月南1-2	10360	51	98.0%	0.0%	0.0%	2.0%	6	83.3%	0.0%	0.0%	16.7%
2	府道大阪臨海線	忠岡町新浜1-9	忠岡町新浜1-1	41240	9	66.7%	0.0%	0.0%	33.3%	4	25.0%	0.0%	0.0%	75.0%
3	府道堺阪南線	忠岡町忠岡北1-12	忠岡町忠岡南1-8	61000	250	100.0%	0.0%	0.0%	0.0%	85	100.0%	0.0%	0.0%	0.0%
4														
5														
6														
7														
8														
9														
10														
11														
12														
13														
14														
15														
16														
17														
18														
19														
20														

路線別環境基準達成状況

熊取町

通 番 号	路 線 名	起 点 住 所	終 点 住 所	センサス 区 間 番 号	評 価 結 果					うち近接空間				
					評価対象 住居等戸数	昼・夜間 とも基準値 以下	昼間のみ 基準値 以下	夜間のみ 基準値 以下	昼・夜間 とも基準値 超過	評価対象 住居等戸数	昼・夜間 とも基準値 以下	昼間のみ 基準値 以下	夜間のみ 基準値 以下	昼・夜間 とも基準値 超過
1	国道170号	熊取町大字小谷	熊取町大久保中1-7	10910	332	95.2%	0.0%	0.0%	4.8%	77	98.7%	0.0%	0.0%	1.3%
2	国道170号	熊取町大久保中1-7	熊取町大久保中1-13	10920	46	93.5%	0.0%	0.0%	6.5%	1	100.0%	0.0%	0.0%	0.0%
3	国道170号	熊取町小谷南3-15	熊取町大久保東1-6	11030	756	100.0%	0.0%	0.0%	0.0%	263	100.0%	0.0%	0.0%	0.0%
4	国道170号	熊取町大久保東1-6	熊取町大久保東1-2	11040	45	97.8%	2.2%	0.0%	0.0%	26	96.2%	3.8%	0.0%	0.0%
5	府道泉佐野打田線	熊取町大久保西8	熊取町成合西	41880	583	99.5%	0.2%	0.3%	0.0%	240	99.6%	0.4%	0.0%	0.0%
6	府道泉佐野打田線(旧)	熊取町大久保中2-6	熊取町大久保南2-2	41900	104	100.0%	0.0%	0.0%	0.0%	56	100.0%	0.0%	0.0%	0.0%
7	府道泉佐野熊取線	熊取町大久保北2-23	熊取町大久保中2-7	61340	286	99.7%	0.0%	0.0%	0.3%	81	98.8%	0.0%	0.0%	1.2%
8														
9														
10														
11														
12														
13														
14														
15														
16														
17														
18														
19														
20														

路線別環境基準達成状況

田尻町

通 番 号	路 線 名	起 点 住 所	終 点 住 所	センサス 区 間 番 号	評 価 結 果					うち近接空間				
					評価対象 住居等戸数	昼・夜間 とも基準値 以下	昼間のみ 基準値 以下	夜間のみ 基準値 以下	昼・夜間 とも基準値 超過	評価対象 住居等戸数	昼・夜間 とも基準値 以下	昼間のみ 基準値 以下	夜間のみ 基準値 以下	昼・夜間 とも基準値 超過
1	府道泉佐野岩出線	田尻町大字嘉祥寺	田尻町吉見	41920	325	99.7%	0.0%	0.0%	0.3%	140	100.0%	0.0%	0.0%	0.0%
2														
3														
4														
5														
6														
7														
8														
9														
10														
11														
12														
13														
14														
15														
16														
17														
18														
19														
20														

路線別環境基準達成状況

岬町

通 番 号	路 線 名	起 点 住 所	終 点 住 所	センサス 区 間 番 号	評 価 結 果					うち近接空間				
					評価対象 住居等戸数	昼・夜間 とも基準値 以下	昼間のみ 基準値 以下	夜間のみ 基準値 以下	昼・夜間 とも基準値 超過	評価対象 住居等戸数	昼・夜間 とも基準値 以下	昼間のみ 基準値 以下	夜間のみ 基準値 以下	昼・夜間 とも基準値 超過
1	国道26号	岬町淡輪	岬町深日	10460	293	77.8%	14.0%	0.0%	8.2%	79	30.4%	43.0%	0.0%	26.6%
2	国道26号	岬町深日	岬町孝子	10470	83	92.8%	0.0%	0.0%	7.2%	37	83.8%	0.0%	0.0%	16.2%
3	府道岬加太港線	岬町深日	岬町多奈川小島	42020	455	100.0%	0.0%	0.0%	0.0%	143	100.0%	0.0%	0.0%	0.0%
4	府道岬加太港線(旧)	岬町多奈川谷川	岬町多奈川谷川	42030	41	100.0%	0.0%	0.0%	0.0%	21	100.0%	0.0%	0.0%	0.0%
5	府道淡輪停車場線	岬町淡輪	岬町淡輪	61480	87	97.7%	1.1%	0.0%	1.1%	36	97.2%	2.8%	0.0%	0.0%
6	国道26号(第二阪和国道)	岬町淡輪	岬町淡輪	100001	36	100.0%	0.0%	0.0%	0.0%	2	100.0%	0.0%	0.0%	0.0%
7														
8														
9														
10														
11														
12														
13														
14														
15														
16														
17														
18														
19														
20														

路線別環境基準達成状況

太子町

通 番 号	路 線 名	起 点 住 所	終 点 住 所	センサス 区 間 番 号	評 価 結 果					うち近接空間				
					評価対象 住居等戸数	昼・夜間 とも基準値 以下	昼間のみ 基準値 以下	夜間のみ 基準値 以下	昼・夜間 とも基準値 超過	評価対象 住居等戸数	昼・夜間 とも基準値 以下	昼間のみ 基準値 以下	夜間のみ 基準値 以下	昼・夜間 とも基準値 超過
1	国道166号	太子町大字春日	太子町大字山田	10660	465	100.0%	0.0%	0.0%	0.0%	183	100.0%	0.0%	0.0%	0.0%
2	国道166号	太子町大字山田	太子町大字山田	10670	156	100.0%	0.0%	0.0%	0.0%	58	100.0%	0.0%	0.0%	0.0%
3	府道柏原駒ヶ谷千早赤阪線	太子町大字太子	太子町大字太子	41210	55	100.0%	0.0%	0.0%	0.0%	39	100.0%	0.0%	0.0%	0.0%
4	府道美原太子線	太子町大字太子	太子町大字山田	41430	451	100.0%	0.0%	0.0%	0.0%	204	100.0%	0.0%	0.0%	0.0%
5	府道美原太子線(新)	太子町大字太子	太子町大字山田	41460	93	100.0%	0.0%	0.0%	0.0%	25	100.0%	0.0%	0.0%	0.0%
6	府道香芝太子線	太子町大字春日	太子町大字春日	61600	101	100.0%	0.0%	0.0%	0.0%	33	100.0%	0.0%	0.0%	0.0%
7														
8														
9														
10														
11														
12														
13														
14														
15														
16														
17														
18														
19														
20														

路線別環境基準達成状況

河南町

通 番 号	路 線 名	起 点 住 所	終 点 住 所	センサス 区 間 番 号	評 価 結 果					うち近接空間				
					評価対象 住居等戸数	昼・夜間 とも基準値 以下	昼間のみ 基準値 以下	夜間のみ 基準値 以下	昼・夜間 とも基準値 超過	評価対象 住居等戸数	昼・夜間 とも基準値 以下	昼間のみ 基準値 以下	夜間のみ 基準値 以下	昼・夜間 とも基準値 超過
1	国道309号	河南町大字上河内	河南町大字上河内	11330	29	100.0%	0.0%	0.0%	0.0%	20	100.0%	0.0%	0.0%	0.0%
2	府道柏原駒ヶ谷千早赤阪線	河南町大字東山	河南町大字芹生谷	41210	433	100.0%	0.0%	0.0%	0.0%	207	100.0%	0.0%	0.0%	0.0%
3														
4														
5														
6														
7														
8														
9														
10														
11														
12														
13														
14														
15														
16														
17														
18														
19														
20														

路線別環境基準達成状況

千早赤阪村

通 番 号	路 線 名	起 点 住 所	終 点 住 所	センサス 区 間 番 号	評 価 結 果					うち近接空間				
					評価対象 住居等戸数	昼・夜間 とも基準値 以下	昼間のみ 基準値 以下	夜間のみ 基準値 以下	昼・夜間 とも基準値 超過	評価対象 住居等戸数	昼・夜間 とも基準値 以下	昼間のみ 基準値 以下	夜間のみ 基準値 以下	昼・夜間 とも基準値 超過
1	国道309号	千早赤阪村大字水分	千早赤阪村大字森屋	11330	177	100.0%	0.0%	0.0%	0.0%	84	100.0%	0.0%	0.0%	0.0%
2	国道309号	千早赤阪村大字水分	千早赤阪村大字水分	11380	2	100.0%	0.0%	0.0%	0.0%	1	100.0%	0.0%	0.0%	0.0%
3	府道柏原駒ヶ谷千早赤阪線	千早赤阪村大字川野邊	千早赤阪村大字水分	41210	48	100.0%	0.0%	0.0%	0.0%	27	100.0%	0.0%	0.0%	0.0%
4	府道森屋狭山線	千早赤阪村大字森屋	千早赤阪村大字森屋	60960	15	100.0%	0.0%	0.0%	0.0%	5	100.0%	0.0%	0.0%	0.0%
5	府道中津原寺元線	千早赤阪村大字中津原	千早赤阪村大字小吹	61050	45	100.0%	0.0%	0.0%	0.0%	34	100.0%	0.0%	0.0%	0.0%
6														
7														
8														
9														
10														
11														
12														
13														
14														
15														
16														
17														
18														
19														
20														

(2) 市町村別環境騒音測定結果

①道路に面する地域

《測定実施市町村》

	〈ページ〉		〈ページ〉
1. 大阪市	99～101	26. 高石市	127
2. 堺市	102	27. 藤井寺市	128
3. 岸和田市	103	28. 東大阪市	129
4. 豊中市	104	29. 泉南市	130
5. 池田市	105	30. 四條畷市	131
6. 吹田市	106～107	31. 交野市	132
7. 泉大津市	108	32. 大阪狭山市	133
8. 高槻市	109	33. 阪南市	134
9. 貝塚市	110	34. 島本町	(実施せず)
10. 守口市	111	35. 豊能町	135
11. 枚方市	112	36. 能勢町	136
12. 茨木市	113	37. 忠岡町	137
13. 八尾市	114	38. 熊取町	138
14. 泉佐野市	115	39. 田尻町	139
15. 富田林市	116	40. 岬町	140
16. 寝屋川市	117	41. 太子町	141
17. 河内長野市	118	42. 河南町	(実施せず)
18. 松原市	119	43. 千早赤阪村	〃
19. 大東市	120		
20. 和泉市	121		
21. 箕面市	122		
22. 柏原市	123		
23. 羽曳野市	124		
24. 門真市	125		
25. 摂津市	126		

(注)

- 表中の「昼間」とは午前6時から午後10時まで、「夜間」とは午後10時から翌日の午前6時までをいう。
- 表中の「道路名」に★印がある地点は国土交通省近畿地方整備局大阪国道事務所が測定。☆印がある地点は大阪府が測定。印がない地点はそれぞれの市町が測定。
- 自動車騒音の限度（要請限度）は、自動車騒音の測定方法が異なるが、測定結果を参考的に比較した。

道路に面する地域

市町村名 大阪市

通 番 号	道 路 名	測 定 場 所	車 線 数	道 路 端 か ら の 距 離 [m]	高 さ [m]	地 域 類 型	騒音レベル (L _{Aeq}) [dB]		基準値等との比較						測 定 期 間 <small>上段:開始年月日 下段:終了年月日</small>		
									環境基準値 ○:基準値以下 ×:基準値超過		要請限度値 —:限度値以下 *:限度値超過		昼間	夜間		昼間	夜間
									昼間	夜間	昼間	夜間					
1	阪神高速12号守口線	大阪市旭区太子橋1-9-27	4	11.7	13.0	近	77	72	×	×	*	*	2014/2/6				
													2014/2/7				
2	国道2号	大阪市西淀川区千舟2-7-2	4	1.0	4.0	近	71	69	×	×	—	—	2014/2/28				
													2014/3/1				
3	国道25号	大阪市東住吉区杭全8-3	5	-0.2	1.2	近	71	67	×	×	—	—	2014/1/23				
													2014/1/24				
4	国道43号	大阪市大正区泉尾3-9	6	0.0	2.0	近	72	70	×	×	—	—	2014/3/6				
													2014/3/7				
5	国道43号	大阪市西淀川区佃7-4	8	0.0	3.0	近	73	69	×	×	—	—	2014/2/28				
													2014/3/1				
6	国道163号	大阪市旭区新森6-3-13	4	1.2	3.0	近	68	63	○	○	—	—	2014/2/26				
													2014/2/27				
7	国道172号	大阪市西区靱本町1-19-13	4	0.5	3.0	近	67	61	○	○	—	—	2014/3/11				
													2014/3/12				
8	国道176号	大阪市淀川区野中北1-3	6	-0.3	1.2	近	62	58	○	○	—	—	2014/2/17				
													2014/2/18				
9	国道176号	大阪市北区芝田1-8-15	5	1.2	4.3	近	67	64	○	○	—	—	2014/2/17				
													2014/2/18				
10	国道176号	大阪市淀川区十三本町2-16	4	3.5	1.4	近	62	58	○	○	—	—	2014/2/17				
													2014/2/18				
11	国道309号	大阪市平野区瓜破4-2	6	-0.5	1.2	近	70	66	○	×	—	—	2014/3/6				
													2014/3/7				
12	国道309号	大阪市平野区瓜破南1-4	6	-0.5	1.2	近	67	63	○	○	—	—	2014/1/21				
													2014/1/22				
13	国道423号	大阪市北区豊崎4-5-9	9	0.5	3.0	近	71	69	×	×	—	—	2014/2/17				
													2014/2/18				
14	国道479号	大阪市生野区巽東1-10-32	4	0.5	2.2	近	71	67	×	×	—	—	2014/2/26				
													2014/2/27				
15	国道479号	大阪市城東区今福東3-17	4	-0.5	1.2	近	72	70	×	×	—	—	2014/1/28				
													2014/1/29				
16	府道大阪中央環状線	大阪市平野区長吉出戸7-2	6	-0.5	1.2	近	71	70	×	×	—	—	2014/1/21				
													2014/1/22				
17	府道大阪中央環状線	大阪市鶴見区焼野2-11-5	10	4.9	4.4	近	68	64	○	○	—	—	2014/1/28				
													2014/1/29				
18	府道大阪港八尾線	大阪市港区築港1-10-38	4	1.0	2.3	近	66	59	○	○	—	—	2014/2/13				
													2014/2/14				
19	府道大阪港八尾線	大正区南恩加島6-17	4	0.0	1.2	近	69	63	○	○	—	—	2014/2/13				
													2014/2/14				
20	府道大阪池田線	大阪市西淀川区御幣島3-5-5	4	0.1	2.7	近	69	67	○	×	—	—	2014/2/28				
													2014/3/1				

道路に面する地域

市町村名 大阪市

通 番 号	道 路 名	測 定 場 所	車 線 数	道路端 からの 距 離 [m]	高 さ [m]	地 域 類 型	騒音レベル (L _{Aeq}) [dB]		基準値等との比較						測 定 期 間 <small>上段:開始年月日 下段:終了年月日</small>
									環境基準値 ○:基準値以下 ×:基準値超過		要請限度値 —:限度値以下 *:限度値超過				
							昼間	夜間	昼間	夜間	昼間	夜間			
21	府道大阪高槻京都線	大阪市北区末広町2-40	4	-0.5	1.2	近	67	67	○	×	—	—	2014/2/6		
													2014/2/7		
22	府道大阪高槻線	大阪市東淀川区大桐5-5-24	2	3.0	2.7	近	70	66	○	×	—	—	2014/2/6		
													2014/2/7		
23	府道大阪狭山線	大阪市東住吉区北田辺3-3-24	1	0.3	2.5	近	57	47	○	○	—	—	2014/1/23		
													2014/1/24		
24	府道大阪高石線	大阪市住吉区我孫子東1-4	4	0.6	3.8	近	68	65	○	○	—	—	2014/1/21		
													2014/1/22		
25	府道大阪和泉南線	大阪市天王寺区伶人町2-7	6	-0.4	2.2	近	70	65	○	○	—	—	2014/2/4		
													2014/2/5		
26	府道住吉八尾線	大阪市住吉区苅田6-11-24	2	0.2	2.2	近	63	57	○	○	—	—	2014/1/23		
													2014/1/24		
27	府道石切大阪線	大阪市城東区放出西2-2-18	2	1.5	3.0	近	66	62	○	○	—	—	2014/2/26		
													2014/2/27		
28	府道大阪八尾線	大阪市東成区大今里西3-6-6	6	3.5	2.7	近	65	61	○	○	—	—	2014/1/28		
													2014/1/29		
29	府道大阪八尾線	大阪市西区千代崎2-19	6	-0.3	1.2	近	69	63	○	○	—	—	2014/2/4		
													2014/2/5		
30	府道大阪羽曳野線	大阪市平野区平野南1-2-9	4	0.7	1.2	近	65	66	○	×	—	—	2014/2/26		
													2014/2/27		
31	上新庄生野線	大阪市都島区内代町3-4-6	4	0.5	2.0	近	67	61	○	○	—	—	2014/2/26		
													2014/2/27		
32	東住吉区第1124号	大阪市東住吉区中野4-4-25	4	0.5	3.5	近	71	66	×	×	—	—	2014/3/6		
													2014/3/7		
33	浪速鶴町線	大阪市大正区泉尾5-16-17	4	0.1	3.0	近	64	58	○	○	—	—	2014/3/11		
													2014/3/12		
34	阿倍野木津川線	大阪市阿倍野区三明町2-10-18	2	0.4	3.0	近	67	63	○	○	—	—	2014/1/23		
													2014/1/24		
35	桜川恵美須町線	大阪市浪速区浪速東1-1-84	4	0.7	2.3	近	63	60	○	○	—	—	2014/3/11		
													2014/3/12		
36	住之江区第8802号	大阪市住之江区南港北1-3	6	-0.5	1.2	近	68	59	○	○	—	—	2014/2/13		
													2014/2/14		
37	住之江区第8905号	大阪市住之江区南港東2-3	7	-0.5	1.2	近	74	69	×	×	—	—	2014/2/13		
													2014/2/14		
38	西成第370号	大阪市西成区南津守6-2-2	6	1.0	3.0	近	68	63	○	○	—	—	2014/2/13		
													2014/2/14		
39	大阪環状線	大阪市都島区中野町5-15	4	0.5	1.2	近	69	67	○	×	—	—	2014/2/6		
													2014/2/7		
40	大阪環状線	大阪市東住吉区今川8-8-25	4	2.1	2.7	近	70	65	○	○	—	—	2014/1/23		
													2014/1/24		

道路に面する地域

市町村名

大阪市

通 番 号	道 路 名	測 定 場 所	車 線 数	道路端 からの 距 離 [m]	高 さ [m]	地 域 類 型	騒音レベル (L _{Aeq}) [dB]		基 準 値 等 と の 比 較						測 定 期 間 <small>上段:開始年月日 下段:終了年月日</small>
									環境基準値 ○:基準値以下 ×:基準値超過		要請限度値 —:限度値以下 *:限度値超過				
							昼間	夜間	昼間	夜間	昼間	夜間			
41	大阪環状線	大阪市東住吉区今林1-2	6	-0.5	1.2	近	71	68	×	×	—	—	2014/1/23		
													2014/1/24		
42	築港深江線	大阪市西区立売堀4-10-18	10	1.1	2.5	近	69	67	○	×	—	—	2014/2/4		
													2014/2/5		
43	築港深江線	大阪市東成区中道1-3-15	10	1.5	3.0	近	72	68	×	×	—	—	2014/1/28		
													2014/1/29		
44	築港深江線	大阪市東成区東中本1-17	6	0.0	2.0	近	70	68	○	×	—	—	2014/1/28		
													2014/1/29		
45	築港深江線	大阪市西区九条南3-20-6	8	1.0	2.5	近	68	64	○	○	—	—	2014/3/6		
													2014/3/7		
46	中津太子橋線	大阪市都島区毛馬町2-10	4	0.0	1.2	近	68	65	○	○	—	—	2014/2/6		
													2014/2/7		
47	天神橋天王寺線	大阪市中央区高津3-4-21	5	0.5	3.5	近	68	68	○	×	—	—	2014/3/11		
													2014/3/12		
48	難波境川線	大阪市浪速区木津川1-2	9	0.0	2.2	近	67	61	○	○	—	—	2014/2/4		
													2014/2/5		
49	浜口南港線	大阪市住之江区御崎4-6-43	4	1.0	4.0	近	71	67	×	×	—	—	2014/2/13		
													2014/2/14		
50	福島桜島線	大阪市福島区吉野3-17-26	6	0.2	2.5	近	68	65	○	○	—	—	2014/2/17		
													2014/2/18		
51															
52															
53															
54															
55															
56															
57															
58															
59															
60															

道路に面する地域

市町村名

堺市

通 番 号	道 路 名	測 定 場 所	車 線 数	道路端 からの 距 離 [m]	高 さ [m]	地 域 類 型	騒音レベル (L _{Aeq}) [dB]		基 準 値 等 と の 比 較						測 定 期 間 <small>上段:開始年月日 下段:終了年月日</small>
									環境基準値 ○:基準値以下 ×:基準値超過		要請限度値 —:限度値以下 *:限度値超過				
							昼間	夜間	昼間	夜間	昼間	夜間			
1	阪和自動車道	堺市中区平井	4	0.0	1.2	近	60	54	○	○	—	—	2014/1/15		
													2014/1/16		
2	国道26号★	堺市西区浜寺石津町東2丁11	4	-3.1	1.2	近	69	62	○	○	—	—	2013/10/9		
													2013/10/10		
3	国道26号★	堺市堺区鉄砲町1	4	0.0	1.2	近	70	67	○	×	—	—	2013/10/9		
													2013/10/10		
4	国道26号★	堺市堺区海山町3丁150	4	0.0	1.2	近	70	66	○	×	—	—	2013/10/9		
													2013/10/10		
5	国道26号★	堺市堺区栄橋町2丁4-15	4	0.0	1.2	近	71	69	×	×	—	—	2013/10/9		
													2013/10/10		
6	国道26号★	堺市西区浜寺元町6丁848	6	0.0	1.2	近	70	67	○	×	—	—	2013/10/9		
													2013/10/10		
7	国道26号	堺市堺区南島町	4	-4.5	1.2	近	74	69	×	×	—	—	2013/12/17		
													2013/12/18		
8	府道堺大和高田線	堺市北区長曾根町	2	0.0	1.2	近	67	65	○	○	—	—	2013/12/17		
													2013/12/18		
9	府道大阪狭山線	堺市東区北野田	2	0.0	1.2	近	69	65	○	○	—	—	2014/1/21		
													2014/1/22		
10	府道大阪高石線	堺市中区深井中町	2	0.0	1.2	近	67	62	○	○	—	—	2014/1/15		
													2014/1/16		
11	府道大阪高石線(新)	堺市西区浜寺元町	4	-2.5	1.2	近	67	62	○	○	—	—	2014/1/15		
													2014/1/16		
12	府道大阪和泉南線	堺市堺区北向陽町2-2	4	0.0	1.2	近	66	62	○	○	—	—	2013/12/17		
													2013/12/18		
13	府道堺狭山線	堺市堺区出島海岸通1-11	4	0.0	1.2	近	72	67	×	×	—	—	2013/12/17		
													2013/12/18		
14	府道泉大津美原線	堺市西区草部	2	0.0	1.2	近	69	63	○	○	—	—	2014/1/15		
													2014/1/16		
15	府道西藤井寺線	堺市美原区大饗	2	0.0	1.2	近	66	59	○	○	—	—	2014/1/21		
													2014/1/22		
16	府道西藤井寺線	堺市美原区黒山	2	0.0	1.2	近	64	55	○	○	—	—	2014/1/21		
													2014/1/22		
17	府道我堂金岡線(新)	堺市北区金岡町	4	0.0	1.2	近	72	63	×	○	—	—	2014/1/21		
													2014/1/22		
18	府道別所草部線	堺市西区菱木	2	0.0	1.2	近	71	65	×	○	—	—	2014/1/15		
													2014/1/16		
19	三原台榎塚台線	堺市南区榎塚台3-18	4	0.0	1.2	近	69	60	○	○	—	—	2014/1/21		
													2014/1/22		
20															

道路に面する地域

市町村名

岸和田市

通 番 号	道 路 名	測 定 場 所	車 線 数	道路端 からの 距 離 [m]	高 々 [m]	地 域 類 型	騒音レベル (L _{Aeq}) [dB]		基 準 値 等 と の 比 較						測 定 期 間 <small>上段:開始年月日 下段:終了年月日</small>
									環境基準値 ○:基準値以下 ×:基準値超過		要請限度値 —:限度値以下 *:限度値超過				
							昼間	夜間	昼間	夜間	昼間	夜間	昼間	夜間	
1	阪和自動車道	岸和田市内畑町1811-2	4	0.0	1.2	近	62	56	○	○	—	—	2014/1/23		
													2014/1/24		
2	国道26号	岸和田市八阪町1-7-14	6	0.0	1.2	近	74	68	×	×	—	—	2014/1/21		
													2014/1/22		
3	国道170号(新)	岸和田市内畑町334-2	4	0.0	1.2	近	70	62	○	○	—	—	2014/1/23		
													2014/1/24		
4	府道大阪臨海線	岸和田市春木泉町20	6	0.0	1.2	近	72	67	×	×	—	—	2014/1/21		
													2014/1/22		
5	府道大阪和泉南線	岸和田市小松里町598	2	0.0	1.2	近	67	62	○	○	—	—	2014/1/21		
													2014/1/22		
6	府道岸和田港塔原線	岸和田市野田町2-20	4	0.0	1.2	近	68	61	○	○	—	—	2014/1/21		
													2014/1/22		
7	府道岸和田牛滝山貝塚線	岸和田市大沢町444	2	0.0	1.2	近	59	50	○	○	—	—	2014/1/23		
													2014/1/24		
8	府道岸和田牛滝山貝塚線(新)	岸和田市三田町81-1	4	0.0	1.2	近	74	68	×	×	—	—	2014/1/21		
													2014/1/22		
9	府道堺阪南線	岸和田市加守町1-2-7	2	0.0	1.2	近	65	59	○	○	—	—	2014/1/21		
													2014/1/22		
10	府道春木岸和田線(新)	岸和田市稲葉町709-2	4	-0.2	1.2	近	69	63	○	○	—	—	2014/1/23		
													2014/1/24		
11															
12															
13															
14															
15															
16															
17															
18															
19															
20															

道路に面する地域

市町村名

豊中市

通 番 号	道 路 名	測 定 場 所	車 線 数	道路端 からの 距 離 [m]	高 さ [m]	地 域 類 型	騒音レベル (L _{Aeq}) [dB]		基準値等との比較				測 定 期 間 <small>上段:開始年月日 下段:終了年月日</small>	
							環境基準値 ○:基準値以下 ×:基準値超過		要請限度値 —:限度値以下 *:限度値超過					
							昼間	夜間	昼間	夜間	昼間	夜間		
1	名神高速道路	豊中市小曾根1-25	4	0.0	1.2	近	63	57	○	○	—	—	2013/12/11	
													2013/12/12	
2	国道176号	豊中市服部本町4-1	4	0.0	1.2	近	68	63	○	○	—	—	2013/12/11	
													2013/12/12	
3	国道423号	豊中市新千里南町2-1	4	0.0	1.2	近	69	65	○	○	—	—	2013/12/11	
													2013/12/12	
4	府道大阪中央環状線	豊中市桜の町2-9	6	0.0	1.2	近	73	71	×	×	—	*	2013/12/11	
													2013/12/12	
5	府道大阪池田線	豊中市原田元町3-13	6	0.0	1.2	近	70	65	○	○	—	—	2013/12/11	
													2013/12/12	
6	府道西宮豊中線	豊中市服部寿町4-8	4	0.0	1.2	近	71	67	×	×	—	—	2013/12/11	
													2013/12/12	
7														
8														
9														
10														
11														
12														
13														
14														
15														
16														
17														
18														
19														
20														

道路に面する地域

市町村名

池田市

通 番 号	道 路 名	測 定 場 所	車 線 数	道路端 からの 距 離 [m]	高 さ [m]	地 域 類 型	騒音レベル (L _{Aeq}) [dB]		基 準 値 等 と の 比 較				測 定 期 間 <small>上段:開始年月日 下段:終了年月日</small>
									環境基準値 ○:基準値以下 ×:基準値超過		要請限度値 —:限度値以下 *:限度値超過		
							昼間	夜間	昼間	夜間	昼間	夜間	
1	国道171号バイパス	池田市荘園1-13-13	4	0.6	1.2	近	68	62	○	○	—	—	2013/10/10
													2013/10/11
2	国道173号	池田市木部町36-5	3	0.0	1.2	近	72	68	×	×	—	—	2013/10/10
													2013/10/11
3	国道176号	池田市城南3-5-1	2	0.0	1.2	近	69	67	○	×	—	—	2013/10/10
													2013/10/11
4	国道176号バイパス	池田市神田2-21-1	4	0.0	1.2	近	69	64	○	○	—	—	2013/10/10
													2013/10/11
5	府道大阪中央環状線	池田市石橋4-20-12	6	0.0	1.2	近	77	75	×	×	*	*	2013/10/10
													2013/10/11
6	府道大阪池田線	池田市空港1-12-8	10	0.0	1.2	近	70	66	○	×	—	—	2013/10/10
													2013/10/11
7													
8													
9													
10													
11													
12													
13													
14													
15													
16													
17													
18													
19													
20													

道路に面する地域

市町村名 吹田市

通 番 号	道 路 名	測 定 場 所	車 線 数	道路端 からの 距 離 [m]	高 さ [m]	地 域 類 型	騒音レベル (L _{Aeq}) [dB]		基準値等との比較						測 定 期 間 <small>上段:開始年月日 下段:終了年月日</small>
									環境基準値		要請限度値		要請限度値		
									○:基準値以下 ×:基準値超過	○:基準値以下 ×:基準値超過	—:限度値以下 *:限度値超過	—:限度値以下 *:限度値超過	—:限度値以下 *:限度値超過	—:限度値以下 *:限度値超過	
1	名神高速道路	吹田市江坂町5-18	4	10.8	2.2	近	64	57	○	○	—	—	2013/6/6		
									—	—	—	—	2013/6/7		
2	名神高速道路	吹田市五月が丘東3	4	15.0	1.2	近	55	52	○	○	—	—	2013/6/3		
									—	—	—	—	2013/6/4		
3	名神高速道路	吹田市江坂町2-7	4	3.9	1.2	近	61	56	○	○	—	—	2013/6/6		
									—	—	—	—	2013/6/7		
4	国道423号	吹田市竹見台4-6	4	11.3	1.2	近	59	55	○	○	—	—	2013/5/27		
									—	—	—	—	2013/5/28		
5	国道423号	吹田市江坂町4-11	4	9.7	1.2	近	70	67	○	×	—	—	2013/6/6		
									—	—	—	—	2013/6/7		
6	南千里茨木停車場線	吹田市津雲台1-3	4	0.0	1.2	近	64	56	○	○	—	—	2013/5/27		
									—	—	—	—	2013/5/28		
7	豊中摂津線	吹田市竹見台3-1	4	0.0	1.2	近	66	59	○	○	—	—	2013/5/27		
									—	—	—	—	2013/5/28		
8	箕面摂津線	吹田市青山台3-50	2	0.0	1.2	近	68	61	○	○	—	—	2013/5/27		
									—	—	—	—	2013/5/28		
9	茨木摂津線	吹田市檜切山19	4	-3.0	1.2	近	67	61	○	○	—	—	2013/5/27		
									—	—	—	—	2013/5/28		
10	十三高槻線	吹田市吹東町3	2	-4.0	1.2	近	70	64	○	○	—	—	2013/6/6		
									—	—	—	—	2013/6/7		
11	大阪高槻京都線	吹田市岸部北5-3	2	-4.4	1.2	近	70	67	○	×	—	—	2013/6/3		
									—	—	—	—	2013/6/4		
12	大阪高槻京都線	吹田市岸部中1-12	2	0.0	1.2	近	67	63	○	○	—	—	2013/6/3		
									—	—	—	—	2013/6/4		
13	大阪中央環状線	吹田市山田東4-18	6	12.4	1.2	近	66	64	○	○	—	—	2014/5/27		
									—	—	—	—	2014/5/28		
14	大阪中央環状線(旧)	吹田市山田西1-28	2	0.0	1.2	近	63	57	○	○	—	—	2013/6/3		
									—	—	—	—	2013/6/4		
15	南千里茨木停車場線	吹田市古江台6-1	4	-2.2	1.2	近	68	60	○	○	—	—	2013/5/27		
									—	—	—	—	2013/5/28		
16	市道千里北公園古江線	吹田市古江台3-15	4	0.0	1.2	近	65	57	○	○	—	—	2013/5/27		
									—	—	—	—	2013/5/28		
17	市道春日豊津線	吹田市千里山西4-26	2	0.0	1.2	A	64	59	×	×	—	—	2013/6/3		
									—	—	—	—	2013/6/4		
18	市道青山古江線	吹田市古江台1-24	2	1.0	1.2	A	60	51	○	○	—	—	2013/5/27		
									—	—	—	—	2013/5/28		
19	市道千里丘豊津線	吹田市岸部北4-25	2	0.0	1.2	A	65	58	×	×	—	—	2013/6/3		
									—	—	—	—	2013/6/4		
20	市道穂波芳野線	吹田市南吹田3-4	2	-2.8	1.2	B	69	64	×	×	—	—	2013/6/6		
									—	—	—	—	2013/6/7		

道路に面する地域

市町村名

吹田市

通 番 号	道 路 名	測 定 場 所	車 線 数	道 路 端 か ら の 距 離 [m]	高 さ [m]	地 域 類 型	騒音レベル (L _{Aeq}) [dB]		基準値等との比較						測 定 期 間 <small>上段:開始年月日 下段:終了年月日</small>
									環境基準値 ○:基準値以下 ×:基準値超過		要請限度値 —:限度値以下 *:限度値超過				
							昼間	夜間	昼間	夜間	昼間	夜間			
21	市道佐井寺片山高浜線	吹田市朝日が丘町26	2	-4.5	1.2	B	71	65	×	×	—	—	2013/6/3 2013/6/4		
22	市道中の島川岸線	吹田市中の島町5	2	0.0	1.2	B	64	57	○	○	—	—	2013/6/6 2013/6/7		
23	市道中央環状山田東線	吹田市清水12	2	0.0	1.2	B	65	59	○	○	—	—	2013/5/27 2013/5/28		
24															
25															
26															
27															
28															
29															
30															
31															
32															
33															
34															
35															
36															
37															
38															
39															
40															

道路に面する地域

市町村名

泉大津市

通 番 号	道 路 名	測 定 場 所	車 線 数	道路端 からの 距 離 [m]	高 さ [m]	地 域 類 型	騒音レベル (L _{Aeq}) [dB]		基準値等との比較				測定期間 <small>上段:開始年月日 下段:終了年月日</small>
									環境基準値 ○:基準値以下 ×:基準値超過		要請限度値 —:限度値以下 *:限度値超過		
							昼間	夜間	昼間	夜間	昼間	夜間	
1	国道26号★	泉大津市東豊中2-2-1	6	0.0	1.2	近	74	70	×	×	—	—	2013/10/9 2013/10/10
2	府道大阪臨海線	泉大津市松之浜町2-34	6	0.0	1.2	近	59	55	○	○	—	—	2014/1/22 2014/1/23
3	府道富田林泉大津線	泉大津市我孫子2-4	2	0.0	1.2	近	68	64	○	○	—	—	2014/1/22 2014/1/23
4	府道大津港線	泉大津市本町10	2	0.0	1.2	近	68	63	○	○	—	—	2014/1/22 2014/1/23
5													
6													
7													
8													
9													
10													
11													
12													
13													
14													
15													
16													
17													
18													
19													
20													

道路に面する地域

市町村名

高槻市

通 番 号	道 路 名	測 定 場 所	車 線 数	道 路 端 か ら の 距 離 [m]	高 さ [m]	地 域 類 型	騒音レベル (L _{Aeq}) [dB]		基準値等との比較				測 定 期 間 <small>上段:開始年月日 下段:終了年月日</small>
									環境基準値 ○:基準値以下 ×:基準値超過		要請限度値 —:限度値以下 *:限度値超過		
							昼間	夜間	昼間	夜間	昼間	夜間	
1	国道170号	高槻市城東町5	4	0.7	1.6	近	70	66	○	×	—	—	2013/7/1
													2013/7/2
2	国道171号	高槻市朝日町2	4	0.0	1.2	近	73	71	×	×	—	*	2013/7/1
													2013/7/2
3	府道枚方亀岡線	高槻市緑が丘3-12	2	0.0	1.0	近	68	62	○	○	—	—	2013/7/1
													2013/7/2
4	府道大阪高槻京都線	高槻市西冠3-47	4	0.0	1.2	近	69	65	○	○	—	—	2013/9/9
													2013/9/10
5	府道伏見柳谷高槻線	高槻市別所本町9	2	0.0	1.2	近	68	59	○	○	—	—	2013/6/10
													2013/6/11
6	府道高槻茨木線	高槻市登美の里町24	2	0.0	1.3	近	64	58	○	○	—	—	2013/8/22
													2013/8/23
7													
8													
9													
10													
11													
12													
13													
14													
15													
16													
17													
18													
19													
20													

道路に面する地域

市町村名

貝塚市

通 番 号	道 路 名	測 定 場 所	車 線 数	道路端 からの 距 離 [m]	高 さ [m]	地 域 類 型	騒音レベル (L _{Aeq}) [dB]		基 準 値 等 と の 比 較						測 定 期 間 <small>上段:開始年月日 下段:終了年月日</small>
									環境基準値 ○:基準値以下 ×:基準値超過		要請限度値 —:限度値以下 *:限度値超過				
							昼間	夜間	昼間	夜間	昼間	夜間			
1	国道26号	貝塚市小瀬1-29-5	4	0.0	1.2	近	72	68	×	×	—	—	2014/1/22		
													2014/1/23		
2	国道26号	貝塚市地藏堂158	4	0.5	1.2	近	74	68	×	×	—	—	2014/1/22		
													2014/1/23		
3	国道170号(新)	貝塚市東山7-4	4	0.0	1.2	近	71	65	×	○	—	—	2014/1/21		
													2014/1/22		
4	府道大阪臨海線	貝塚市澤431-6	4	0.0	1.2	近	70	64	○	○	—	—	2014/1/22		
													2014/1/23		
5	府道大阪和泉南線	貝塚市半田1022	2	1.0	1.2	近	65	60	○	○	—	—	2014/1/21		
													2014/1/22		
6	府道岸和田牛滝山貝塚線	貝塚市畠中2-9-19	6	0.0	1.2	近	70	64	○	○	—	—	2014/1/21		
													2014/1/22		
7	府道岸和田牛滝山貝塚線	貝塚市水間151-1	2	0.0	1.2	近	68	61	○	○	—	—	2014/1/21		
													2014/1/22		
8	府道和歌山貝塚線	貝塚市澤713-1	2	0.5	1.2	近	63	57	○	○	—	—	2014/1/15		
													2014/1/16		
9	府道大阪臨海線	貝塚市西町23-9	4	32.2	1.2	B	59	53	○	○	—	—	2014/1/22		
													2014/1/23		
10															
11															
12															
13															
14															
15															
16															
17															
18															
19															
20															

道路に面する地域

市町村名

守口市

通 番 号	道 路 名	測 定 場 所	車 線 数	道路端 からの 距 離 [m]	高 さ [m]	地 域 類 型	騒音レベル (L _{Aeq}) [dB]		基準値等との比較						測定期間 <small>上段:開始年月日 下段:終了年月日</small>
									環境基準値 ○:基準値以下 ×:基準値超過		要請限度値 —:限度値以下 *:限度値超過				
							昼間	夜間	昼間	夜間	昼間	夜間	昼間	夜間	
1	国道1号	守口市佐太中町6-11-51	4	0.0	3.0	近	68	64	○	○	—	—	2014/2/3		
													2014/2/6		
2	国道1号	守口市京阪本通2-6	4	0.0	2.0	近	69	66	○	×	—	—	2013/10/29		
													2013/11/1		
3	国道1号	守口市大日町1-5	4	0.0	2.0	近	74	70	×	×	—	—	2014/1/27		
													2014/1/30		
4	国道163号	守口市大宮通	4	0.0	2.0	近	67	62	○	○	—	—	2013/11/5		
													2013/11/8		
5	国道479号	守口市小春町9-2	4	1.0	2.0	近	63	59	○	○	—	—	2014/1/21		
													2014/1/24		
6	府道京都守口線	守口市佐太中町4-1-7	4	2.0	2.0	近	70	68	○	×	—	—	2014/3/24		
													2014/3/27		
7	府道八尾茨木線	守口市大久保町4-26	2	0.0	2.0	近	65	61	○	○	—	—	2013/12/3		
													2013/12/6		
8	府道北大日竜田線	守口市八雲西町4-31-31	2	0.0	2.0	近	66	60	○	○	—	—	2013/11/18		
													2013/11/21		
9	府道深野南寺方大阪線	守口市菊水通4-21-18	2	0.0	2.0	近	66	60	○	○	—	—	2013/7/1		
													2013/7/4		
10	市道馬場菊水線	守口市松下町1-55	4	0.0	2.0	近	67	61	○	○	—	—	2013/5/21		
													2013/5/24		
11	市道南寺方24号	守口市南寺方東通4-14	2	0.0	2.0	近	67	60	○	○	—	—	2013/11/11		
													2013/11/14		
12															
13															
14															
15															
16															
17															
18															
19															
20															

道路に面する地域

市町村名 枚方市

通 番 号	道 路 名	測 定 場 所	車 線 数	道 路 端 か ら の 距 離 [m]	高 さ [m]	地 域 類 型	騒音レベル (L _{Aeq}) [dB]		基準値等との比較						測 定 期 間 <small>上段:開始年月日 下段:終了年月日</small>
									環境基準値 ○:基準値以下 ×:基準値超過		要請限度値 —:限度値以下 *:限度値超過				
							昼間	夜間	昼間	夜間	昼間	夜間			
1	国道1号★	枚方市田宮本町14	4	0.0	1.2	近	76	74	×	×	*	*	2013/10/29		
													2013/10/30		
2	国道1号★	枚方市北中振3-24	8	-0.8	1.2	近	72	69	×	×	—	—	2013/10/2		
													2013/10/3		
3	国道1号	枚方市北中振3-24	6	-0.8	1.2	近	72	69	×	×	—	—	2013/10/9		
													2013/10/10		
4	国道1号	枚方市津田東町3-22	2	1.0	2.0	近	50	46	○	○	—	—	2013/11/6		
													2013/11/7		
5	国道1号	枚方市長尾台4-11	2	1.0	1.5	近	52	49	○	○	—	—	2013/11/6		
													2013/11/7		
6	国道170号	枚方市南中振3-3	4	7.4	2.0	近	70	66	○	×	—	—	2013/10/17		
													2013/10/18		
7	国道307号	枚方市津田北町2-25	2	0.3	1.5	近	67	63	○	○	—	—	2013/10/8		
													2013/10/9		
8	府道枚方大和郡山線	枚方市村野西町5	2	0.5	1.5	近	66	61	○	○	—	—	2013/10/17		
													2013/10/18		
9	府道京都守口線	枚方市桜町3	3	1.0	1.5	近	72	69	×	×	—	—	2013/10/30		
													2013/10/31		
10	府道枚方高槻線	枚方市宇山東町18	2	0.4	1.5	近	62	57	○	○	—	—	2013/11/13		
													2013/11/14		
11	府道枚方富田林泉佐野線	枚方市大垣内町2-9	2	1.3	2.1	近	65	59	○	○	—	—	2013/10/8		
													2013/10/9		
12	府道長尾八幡線	枚方市長尾家具町	2	0.9	2.0	近	64	58	○	○	—	—	2013/10/30		
													2013/10/31		
13															
14															
15															
16															
17															
18															
19															
20															

道路に面する地域

市町村名

茨木市

通 番 号	道 路 名	測 定 場 所	車 線 数	道 路 端 か ら の 距 離 [m]	高 さ [m]	地 域 類 型	騒音レベル (L _{Aeq}) [dB]		基準値等との比較						測 定 期 間 <small>上段:開始年月日 下段:終了年月日</small>
									環境基準値 ○:基準値以下 ×:基準値超過		要請限度値 —:限度値以下 *:限度値超過				
							昼間	夜間	昼間	夜間	昼間	夜間			
1	国道171号	茨木市下井町2	4	0.0	1.5	近	75	70	×	×	—	—	2013/12/3		
													2013/12/4		
2	国道171号	茨木市西河原3-2	4	0.0	1.2	近	73	68	×	×	—	—	2013/11/26		
													2013/11/27		
3	府道大阪中央環状線	茨木市美沢町16	4	0.0	1.2	近	73	70	×	×	—	—	2013/11/26		
													2013/11/27		
4	府道大阪高槻京都線	茨木市上穂積2-1	2	0.0	1.5	近	73	71	×	×	—	*	2013/11/26		
													2013/11/27		
5	府道大阪高槻京都線	茨木市下穂積1-7	2	0.0	1.5	近	70	68	○	×	—	—	2013/12/3		
													2013/12/4		
6	府道八尾茨木線	茨木市東宮町5	2	0.0	1.5	近	67	63	○	○	—	—	2013/11/26		
													2013/11/27		
7	府道八尾茨木線	茨木市沢良宜東町5	2	0.0	1.5	近	63	57	○	○	—	—	2013/11/26		
													2013/11/27		
8	府道三島江茨木線	茨木市稲葉町16	2	0.0	1.2	近	67	62	○	○	—	—	2013/11/26		
													2013/11/27		
9															
10															
11															
12															
13															
14															
15															
16															
17															
18															
19															
20															

道路に面する地域

市町村名

八尾市

通 番 号	道 路 名	測 定 場 所	車 線 数	道路端 からの 距 離 [m]	高 さ [m]	地 域 類 型	騒音レベル (L _{Aeq}) [dB]		基 準 値 等 と の 比 較				測 定 期 間 <small>上段:開始年月日 下段:終了年月日</small>
									環境基準値 ○:基準値以下 ×:基準値超過		要請限度値 —:限度値以下 *:限度値超過		
							昼間	夜間	昼間	夜間	昼間	夜間	
1	府道大阪中央環状線(旧)	八尾市安中町3-1-18	2	0.0	1.2	近	71	65	×	○	—	—	2013/12/10
													2013/12/11
2	府道大阪中央環状線(旧)	八尾市木の本2-138	2	0.0	1.2	近	69	63	○	○	—	—	2013/12/10
													2013/12/11
3	府道大阪八尾線	八尾市東久宝寺2-7-10	2	0.0	1.2	近	71	67	×	×	—	—	2013/12/10
													2013/12/11
4	八尾第184号	八尾市東本町4-2-21	4	0.0	1.2	近	64	58	○	○	—	—	2013/12/10
													2013/12/11
5	八尾第401号	八尾市光町2-13	5	0.0	1.2	近	64	59	○	○	—	—	2013/12/10
													2013/12/11
6													
7													
8													
9													
10													
11													
12													
13													
14													
15													
16													
17													
18													
19													
20													

道路に面する地域

市町村名

泉佐野市

通 番 号	道 路 名	測 定 場 所	車 線 数	道路端 からの 距 離 [m]	高 々 [m]	地 域 類 型	騒音レベル (L _{Aeq}) [dB]		基 準 値 等 と の 比 較				測 定 期 間 <small>上段:開始年月日 下段:終了年月日</small>
									環境基準値 ○:基準値以下 ×:基準値超過		要請限度値 —:限度値以下 *:限度値超過		
							昼間	夜間	昼間	夜間	昼間	夜間	
1	府道大阪和泉南線	泉佐野市中庄1102	2	0.0	1.2	近	63	59	○	○	—	—	2013/11/7
													2013/11/8
2	府道泉佐野岩出線	泉佐野市大西1-16	2	0.0	1.2	近	67	61	○	○	—	—	2013/11/7
													2013/11/8
3	府道土丸栄線	泉佐野市市場南1-9-504-10	2	0.0	1.2	近	63	57	○	○	—	—	2013/11/7
													2013/11/8
4													
5													
6													
7													
8													
9													
10													
11													
12													
13													
14													
15													
16													
17													
18													
19													
20													

道路に面する地域

市町村名

富田林市

通 番 号	道 路 名	測 定 場 所	車 線 数	道路端 からの 距 離 [m]	高 さ [m]	地 域 類 型	騒音レベル (L _{Aeq}) [dB]		基準値等との比較						測 定 期 間 <small>上段:開始年月日 下段:終了年月日</small>
									環境基準値 ○:基準値以下 ×:基準値超過		要請限度値 —:限度値以下 *:限度値超過				
							昼間	夜間	昼間	夜間	昼間	夜間			
1	国道170号	富田林市昭和町2-3	4	0.0	1.2	近	69	65	○	○	—	—	2014/2/6		
													2014/2/7		
2	国道309号	富田林市向陽台3-3	4	0.0	1.2	近	66	60	○	○	—	—	2014/2/6		
													2014/2/7		
3	府道森屋狭山線	富田林市高辺台3-3	2	0.0	1.2	近	65	60	○	○	—	—	2013/12/3		
													2013/12/4		
4	府道森屋狭山線	富田林市彼方208-1	2	0.0	1.2	近	67	58	○	○	—	—	2013/12/3		
													2013/12/4		
5	府道富田林五条線	富田林市南大伴4-374-2	2	0.0	1.2	近	68	61	○	○	—	—	2013/12/3		
													2013/12/4		
6	府道富田林五条線	富田林市若松町1-10	2	0.0	1.2	近	66	61	○	○	—	—	2014/1/29		
													2014/1/30		
7	市道狭山河南線	富田林市中野町東1-3	4	0.0	1.2	近	65	57	○	○	—	—	2014/1/29		
													2014/1/30		
8	市道川西半田線	富田林市寺池台3-21-1	2	0.0	1.2	A	64	57	×	×	—	—	2013/12/3		
													2013/12/4		
9	市道川西半田線	富田林市甘山	2	0.0	1.2	A	65	58	×	×	—	—	2013/12/3		
													2013/12/4		
10	市道喜志美原線	富田林市梅の里2-32	2	0.0	1.2	A	64	57	×	×	—	—	2014/1/29		
													2014/1/30		
11															
12															
13															
14															
15															
16															
17															
18															
19															
20															

道路に面する地域

市町村名

寝屋川市

通 番 号	道 路 名	測 定 場 所	車 線 数	道 路 端 か ら の 距 離 [m]	高 さ [m]	地 域 類 型	騒音レベル (L _{Aeq}) [dB]		基準値等との比較				測 定 期 間 <small>上段:開始年月日 下段:終了年月日</small>
									環境基準値 ○:基準値以下 ×:基準値超過		要請限度値 —:限度値以下 *:限度値超過		
							昼間	夜間	昼間	夜間	昼間	夜間	
1	国道1号	寝屋川市新家2-6	4	0.0	1.2	近	61	57	○	○	—	—	2013/11/6 2013/11/7
2	国道170号(旧)	寝屋川市田井町7	2	1.0	1.2	近	71	67	×	×	—	—	2013/11/12 2013/11/13
3	府道八尾茨木線	寝屋川市仁和寺本町4-19	2	0.0	3.5	近	64	64	○	○	—	—	2013/11/12 2013/11/13
4	府道八尾枚方線	寝屋川市香里南之町12	2	5.3	1.2	近	62	58	○	○	—	—	2013/11/12 2013/11/13
5													
6													
7													
8													
9													
10													
11													
12													
13													
14													
15													
16													
17													
18													
19													
20													

道路に面する地域

市町村名 河内長野市

通 番 号	道 路 名	測 定 場 所	車 線 数	道 路 端 か ら の 距 離 [m]	高 さ [m]	地 域 類 型	騒音レベル (L _{Aeq}) [dB]		基準値等との比較				測 定 期 間 <small>上段:開始年月日 下段:終了年月日</small>
							環境基準値 ○:基準値以下 ×:基準値超過		要請限度値 —:限度値以下 *:限度値超過				
							昼間	夜間	昼間	夜間	昼間	夜間	
1	国道371号(新)	河内長野市岩瀬81-2	2	0.0	1.2	近	60	51	○	○	—	—	2013/12/12
													2013/12/13
2	府道富田林泉大津線	河内長野市松ヶ丘西町1527-1	2	0.0	1.2	近	64	57	○	○	—	—	2013/12/12
													2013/12/13
3	府道河内長野美原線	河内長野市松ヶ丘東町1348-3	2	0.0	1.2	近	54	49	○	○	—	—	2013/12/12
													2013/12/13
4	府道東阪三日市線	河内長野市三日市町567-1	2	0.0	1.2	近	65	58	○	○	—	—	2013/12/12
													2013/12/13
5	府道河内長野千早城跡線	河内長野市三日市町32-32	2	0.0	1.2	近	63	57	○	○	—	—	2013/12/12
													2013/12/13
6	府道加賀田片添線	河内長野市加賀田3087	2	0.0	1.2	近	62	56	○	○	—	—	2013/12/12
													2013/12/13
7													
8													
9													
10													
11													
12													
13													
14													
15													
16													
17													
18													
19													
20													

道路に面する地域

市町村名

松原市

通 番 号	道 路 名	測 定 場 所	車 線 数	道路端 からの 距 離 [m]	高 さ [m]	地 域 類 型	騒音レベル (L _{Aeq}) [dB]		基 準 値 等 と の 比 較						測 定 期 間 <small>上段:開始年月日 下段:終了年月日</small>
									環境基準値 ○:基準値以下 ×:基準値超過		要請限度値 —:限度値以下 *:限度値超過				
							昼間	夜間	昼間	夜間	昼間	夜間			
1	国道309号	松原市阿保1-120	4	2.2	3.5	近	72	68	×	×	—	—	2013/5/22		
													2013/5/23		
2	府道大阪中央環状線	松原市立部2-5-10	4	1.7	3.5	近	71	69	×	×	—	—	2013/5/22		
													2013/5/23		
3	府道大阪中央環状線	松原市松ヶ丘4-524	4	0.0	3.5	近	72	70	×	×	—	—	2013/5/22		
													2013/5/23		
4	府道堺大和高田線	松原市南新町3-106	2	0.0	3.5	近	69	67	○	×	—	—	2013/5/22		
													2013/5/23		
5	府道堺羽曳野線	松原市丹南3-1-2	8	1.1	3.5	近	70	66	○	×	—	—	2013/5/22		
													2013/5/23		
6	府道住吉八尾線	松原市三宅中6-16	4	0.5	1.2	近	66	61	○	○	—	—	2013/5/22		
													2013/5/23		
7	府道大堀堺線	松原市別所7-574	2	0.0	3.5	近	64	58	○	○	—	—	2013/5/22		
													2013/5/23		
8	府道大堀堺線(新)	松原市阿保6-896	2	0.2	3.5	近	67	63	○	○	—	—	2013/5/22		
													2013/5/23		
9	府道我堂金岡線	松原市天美我堂4-71	4	0.0	3.5	近	69	64	○	○	—	—	2013/5/22		
													2013/5/23		
10	市道三宅西1号(旧)	松原市三宅西6-885-1	2	0.0	3.5	B	62	57	○	○	—	—	2013/5/22		
													2013/5/23		
11															
12															
13															
14															
15															
16															
17															
18															
19															
20															

道路に面する地域

市町村名

大東市

通 番 号	道 路 名	測 定 場 所	車 線 数	道路端 からの 距 離 [m]	高 さ [m]	地 域 類 型	騒音レベル (L _{Aeq}) [dB]		基 準 値 等 と の 比 較				測 定 期 間 <small>上段:開始年月日 下段:終了年月日</small>
									環境基準値 ○:基準値以下 ×:基準値超過		要請限度値 —:限度値以下 *:限度値超過		
							昼間	夜間	昼間	夜間	昼間	夜間	
1	国道170号	大東市深野北1-121	4	0.0	1.2	近	70	66	○	×	—	—	2014/1/28 2014/1/29
2	国道170号(旧)	大東市野崎3-6-1	2	0.0	1.2	近	63	59	○	○	—	—	2014/1/28 2014/1/29
3	府道大阪生駒線	大東市太子田1-12-38	2	0.0	1.2	近	67	63	○	○	—	—	2014/1/28 2014/1/29
4	府道八尾枚方線	大東市末広町16-1	3	0.0	1.2	近	68	64	○	○	—	—	2014/1/28 2014/1/29
5	府道深野南寺方大阪線	大東市深野北1-15-1	2	0.0	1.2	近	68	63	○	○	—	—	2014/1/28 2014/1/29
6													
7													
8													
9													
10													
11													
12													
13													
14													
15													
16													
17													
18													
19													
20													

道路に面する地域

市町村名

和泉市

通 番 号	道 路 名	測 定 場 所	車 線 数	道路端 からの 距 離 [m]	高 さ [m]	地 域 類 型	騒音レベル (L _{Aeq}) [dB]		基準値等との比較						測定期間 <small>上段:開始年月日 下段:終了年月日</small>
									環境基準値			要請限度値			
							昼間	夜間	○:基準値以下 ×:基準値超過	昼間	夜間	—:限度値以下 *:限度値超過			
1	国道26号	和泉市池上町4-214-1	6	0.0	1.2	近	74	70	×	×	—	—	2014/1/21		
													2014/1/22		
2	国道170号(旧)	和泉市下宮町	2	0.0	1.2	近	69	63	○	○	—	—	2014/1/21		
													2014/1/22		
3	府道大阪和泉南線	和泉市伯太町6-1	2	0.0	1.2	近	69	63	○	○	—	—	2014/1/21		
													2014/1/22		
4	府道泉大津美原線(新)	和泉市上町584-1	4	0.0	1.2	近	71	65	×	○	—	—	2014/1/21		
													2014/1/22		
5	府道塚かつらぎ線	和泉市北田中町	2	0.0	1.2	近	69	63	○	○	—	—	2014/1/21		
													2014/1/22		
6	府道父鬼和気線	和泉市内田町4-13	2	0.0	1.2	近	64	56	○	○	—	—	2014/1/21		
													2014/1/22		
7	市道和泉中央線	和泉市いぶき野2-10	4	0.0	1.2	近	68	60	○	○	—	—	2014/1/21		
													2014/1/22		
8															
9															
10															
11															
12															
13															
14															
15															
16															
17															
18															
19															
20															

道路に面する地域

市町村名

箕面市

通 番 号	道 路 名	測 定 場 所	車 線 数	道路端 からの 距 離 [m]	高 さ [m]	地 域 類 型	騒音レベル (L _{Aeq}) [dB]		基準値等との比較						測 定 期 間 <small>上段:開始年月日 下段:終了年月日</small>
									環境基準値 ○:基準値以下 ×:基準値超過		要請限度値 —:限度値以下 *:限度値超過				
							昼間	夜間	昼間	夜間	昼間	夜間			
1	国道171号	箕面市萱野2-3	4	0.0	1.2	近	71	67	×	×	—	—	2013/11/28		
													2013/11/29		
2	国道171号★	箕面市粟生新家3-1	4	0.0	1.2	近	74	69	×	×	—	—	2013/10/2		
													2013/10/3		
3	国道171号★	箕面市萱野2-3-32	4	0.0	1.2	近	72	68	×	×	—	—	2013/10/2		
													2013/10/3		
4	国道423号	箕面市坊島4-16	4	0.0	1.2	近	65	59	○	○	—	—	2013/11/28		
													2013/11/29		
5	国道423号	箕面市船場西2-1	10	0.0	1.2	近	64	59	○	○	—	—	2013/11/28		
													2013/11/29		
6	府道茨木能勢線	箕面市粟生間谷東5-10	2	0.0	1.2	近	68	62	○	○	—	—	2013/11/28		
													2013/11/29		
7	府道箕面池田線	箕面市粟生間谷西2-7	2	0.0	1.2	近	65	59	○	○	—	—	2013/11/28		
													2013/11/29		
8	府道箕面池田線	箕面市白島3-5	2	0.0	1.2	近	66	61	○	○	—	—	2013/11/28		
													2013/11/29		
9	府道豊中亀岡線	箕面市西小路2-8	2	0.0	1.2	近	67	62	○	○	—	—	2013/11/28		
													2013/11/29		
10	市道小野原中村線	箕面市粟生間谷西1-2	2	0.0	1.2	A	63	59	×	×	—	—	2013/11/28		
													2013/11/29		
11	市道箕面今宮線	箕面市箕面3-15	2	0.0	1.2	A	67	62	×	×	—	—	2013/11/28		
													2013/11/29		
12	市道中央線	箕面市西小路4-6	2	0.0	1.2	C	65	61	○	×	—	—	2013/11/28		
													2013/11/29		
13															
14															
15															
16															
17															
18															
19															
20															

道路に面する地域

市町村名

柏原市

通 番 号	道 路 名	測 定 場 所	車 線 数	道 路 端 か ら の 距 離 [m]	高 さ [m]	地 域 類 型	騒音レベル (L _{Aeq}) [dB]		基準値等との比較						測 定 期 間 <small>上段:開始年月日 下段:終了年月日</small>
									環境基準値 ○:基準値以下 ×:基準値超過		要請限度値 —:限度値以下 *:限度値超過				
							昼間	夜間	昼間	夜間	昼間	夜間	昼間	夜間	
1	西名阪自動車道	柏原市旭ヶ丘3-13	6	0.0	1.2	近	55	51	○	○	—	—	2014/2/4		
													2014/2/5		
2	国道25号	柏原市国分市場2-8	2	0.0	1.2	近	71	69	×	×	—	—	2014/2/4		
													2014/2/5		
3	国道25号	柏原市本郷3-7	2	0.0	1.2	近	71	68	×	×	—	—	2014/2/4		
													2014/2/5		
4	国道165号	柏原市田辺2-1	2	0.0	1.2	近	72	68	×	×	—	—	2014/2/4		
													2014/2/5		
5	国道170号	柏原市大県3-2	2	0.0	1.2	近	68	61	○	○	—	—	2014/2/4		
													2014/2/5		
6	府道堺大和高田線	柏原市片山15	2	0.0	1.2	近	70	67	○	×	—	—	2014/2/4		
													2014/2/5		
7	府道柏原駒ヶ谷千早赤阪線	柏原市国分西2-6	2	0.0	1.2	近	69	62	○	○	—	—	2014/2/4		
													2014/2/5		
8	府道本堂高井田線	柏原市高井田	2	0.0	1.2	近	66	61	○	○	—	—	2014/2/4		
													2014/2/5		
9															
10															
11															
12															
13															
14															
15															
16															
17															
18															
19															
20															

道路に面する地域

市町村名

羽曳野市

通 番 号	道 路 名	測 定 場 所	車 線 数	道 路 端 か ら の 距 離 [m]	高 さ [m]	地 域 類 型	騒音レベル (L _{Aeq}) [dB]		基準値等との比較						測 定 期 間 <small>上段:開始年月日 下段:終了年月日</small>
									環境基準値			要請限度値			
							昼間	夜間	○:基準値以下 ×:基準値超過	昼間	夜間	○:限度値以下 *:限度値超過	昼間	夜間	
1	国道170号(旧)	羽曳野市栄町339-1	2	0.5	3.0	近	71	66	×	×	—	—	2013/12/19		
													2013/12/20		
2	国道170号	羽曳野市西浦3-1918-2	4	0.5	3.0	近	73	67	×	×	—	—	2013/11/25		
													2013/11/26		
3	府道堺羽曳野線	羽曳野市野-上4-312-3	2	1.0	3.0	近	69	66	○	×	—	—	2013/11/28		
													2013/11/29		
4	府道美原太子線	羽曳野市尺度423-2	2	0.5	3.0	近	71	65	×	○	—	—	2013/11/18		
													2013/11/19		
5	市道恵我之荘15号	羽曳野市恵我之荘2-70-7	2	0.5	3.0	近	65	63	○	○	—	—	2013/11/14		
													2013/11/15		
6	市道誉田碓井線	羽曳野市碓井3-388-1	2	0.5	3.0	近	67	62	○	○	—	—	2013/12/24		
													2013/12/25		
7															
8															
9															
10															
11															
12															
13															
14															
15															
16															
17															
18															
19															
20															

道路に面する地域

市町村名

門真市

通 番 号	道 路 名	測 定 場 所	車 線 数	道路端 からの 距 離 [m]	高 々 [m]	地 域 類 型	騒音レベル (L _{Aeq}) [dB]		基 準 値 等 と の 比 較				測 定 期 間 <small>上段:開始年月日 下段:終了年月日</small>
							環境基準値 ○:基準値以下 ×:基準値超過		要請限度値 —:限度値以下 *:限度値超過				
							昼間	夜間	昼間	夜間	昼間	夜間	
1	国道1号BP	門真市大字三ツ島	4	0.0	1.2	近	66	61	○	○	—	—	2013/11/6
													2013/11/7
2	国道1号BP	門真市沖町888-1	4	0.0	1.2	近	61	55	○	○	—	—	2013/11/6
													2013/11/7
3	国道163号	門真市打越町1	4	0.0	1.2	近	74	69	×	×	—	—	2014/5/18
													2014/2/19
4	府道八尾茨木線	門真市大字桑才112-1	2	0.0	1.2	近	67	61	○	○	—	—	2014/2/18
													2014/2/19
5													
6													
7													
8													
9													
10													
11													
12													
13													
14													
15													
16													
17													
18													
19													
20													

道路に面する地域

市町村名

摂津市

通 番 号	道 路 名	測 定 場 所	車 線 数	道 路 端 か ら の 距 離 [m]	高 さ [m]	地 域 類 型	騒音レベル (L _{Aeq}) [dB]		基準値等との比較						測 定 期 間 <small>上段:開始年月日 下段:終了年月日</small>
									環境基準値 ○:基準値以下 ×:基準値超過		要請限度値 —:限度値以下 *:限度値超過				
							昼間	夜間	昼間	夜間	昼間	夜間	昼間	夜間	
1	府道大阪中央環状線	摂津市一津屋3-16	4	0.0	1.5	近	73	70	×	×	—	—	2013/11/7 2013/11/8		
2	府道大阪高槻線	摂津市鳥飼中1-12	2	0.0	1.9	近	70	65	○	○	—	—	2013/11/14 2013/11/15		
3	府道十三高槻線	摂津市正雀2-10	2	0.0	1.5	近	67	61	○	○	—	—	2013/11/21 2013/11/22		
4															
5															
6															
7															
8															
9															
10															
11															
12															
13															
14															
15															
16															
17															
18															
19															
20															

道路に面する地域

市町村名

高石市

通 番 号	道 路 名	測 定 場 所	車 線 数	道 路 端 か ら の 距 離 [m]	高 さ [m]	地 域 類 型	騒音レベル (L _{Aeq}) [dB]		基準値等との比較				測 定 期 間 <small>上段:開始年月日 下段:終了年月日</small>
							昼間	夜間	環境基準値 ○:基準値以下 ×:基準値超過		要請限度値 —:限度値以下 *:限度値超過		
									昼間	夜間	昼間	夜間	
1	国道26号★	高石市西取石8-8	6	0.0	1.2	近	73	69	×	×	—	—	2013/10/9 2013/10/10
2	国道26号	高石市西取石3-17	6	0.0	1.2	近	75	71	×	×	—	*	2013/12/19 2013/12/20
3	府道大阪臨海線	高石市千代田4-9	6	0.0	1.2	近	63	61	○	○	—	—	2013/12/19 2013/12/20
4	府道大阪和泉南線	高石市取石3-9	2	0.0	1.2	近	68	62	○	○	—	—	2013/12/19 2013/12/20
5	府道泉大津美原線	高石市取石6-23	4	0.5	1.2	近	71	67	×	×	—	—	2013/12/19 2013/12/20
6	府道堺阪南線	高石市羽衣4-4	2	0.0	1.2	近	69	64	○	○	—	—	2013/12/19 2013/12/20
7	府道信太高石線	高石市綾園1-5	2	0.0	1.2	近	65	60	○	○	—	—	2013/12/19 2013/12/20
8													
9													
10													
11													
12													
13													
14													
15													
16													
17													
18													
19													
20													

道路に面する地域

市町村名 藤井寺市

通 番 号	道 路 名	測 定 場 所	車 線 数	道 路 端 か ら の 距 離 [m]	高 さ [m]	地 域 類 型	騒音レベル (L _{Aeq}) [dB]		基準値等との比較				測 定 期 間 <small>上段:開始年月日 下段:終了年月日</small>
							昼間	夜間	環境基準値 ○:基準値以下 ×:基準値超過		要請限度値 —:限度値以下 *:限度値超過		
									昼間	夜間	昼間	夜間	
1	国道170号(旧)	藤井寺市林5-6	2	0.0	1.2	近	68	63	○	○	—	—	2014/3/6
													2014/3/7
2	国道170号	藤井寺市林1-199-3	4	0.0	1.2	近	73	68	×	×	—	—	2014/3/6
													2014/3/7
3	府道大阪中央環状線(旧)	藤井寺市小山藤美町7-16	2	0.0	1.2	近	65	63	○	○	—	—	2014/3/11
													2014/3/12
4	府道堺大和高田線	藤井寺市岡1-1-1	2	0.0	1.2	近	65	62	○	○	—	—	2014/3/11
													2014/3/12
5	府道堺羽曳野線	藤井寺市野中5-495-2	2	0.0	1.2	近	68	64	○	○	—	—	2014/3/11
													2014/3/12
6	府道八尾道明寺線	藤井寺市大井5-7番先	2	0.0	1.2	近	72	68	×	×	—	—	2014/3/6
													2014/3/7
7	府道大阪羽曳野線	藤井寺市さくら町5	2	0.0	1.2	近	64	60	○	○	—	—	2014/3/11
													2014/3/12
8	市道名阪2号	藤井寺市古室2-7-15	2	0.0	1.2	近	63	59	○	○	—	—	2014/3/6
													2014/3/7
9													
10													
11													
12													
13													
14													
15													
16													
17													
18													
19													
20													

道路に面する地域

市町村名

東大阪市

通 番 号	道 路 名	測 定 場 所	車 線 数	道路端 からの 距 離 [m]	高 さ [m]	地 域 類 型	騒音レベル (L _{Aeq}) [dB]		基準値等との比較						測 定 期 間 <small>上段:開始年月日 下段:終了年月日</small>
									環境基準値 ○:基準値以下 ×:基準値超過		要請限度値 —:限度値以下 *:限度値超過				
							昼間	夜間	昼間	夜間	昼間	夜間			
1	国道170号	東大阪市桜町1	4	2.0	1.2	近	74	69	×	×	—	—	2013/11/20		
													2013/11/21		
2	国道170号(旧)	東大阪市中石切町5-12	2	0.0	1.2	近	70	64	○	○	—	—	2013/11/20		
													2013/11/21		
3	国道308号	東大阪市高井田中5-3	6	0.0	1.2	近	72	68	×	×	—	—	2013/11/20		
													2013/11/21		
4	府道大阪中央環状線	東大阪市西岩田3-3	10	0.0	1.2	近	72	67	×	×	—	—	2013/11/20		
													2013/11/21		
5	府道大阪生駒線	東大阪市加納3-8	4	0.0	1.2	近	64	56	○	○	—	—	2013/11/20		
													2013/11/21		
6	府道八尾枚方線	東大阪市東鴻池町2-3	2	1.2	1.2	近	71	67	×	×	—	—	2013/11/20		
													2013/11/21		
7	府道石切大阪線	東大阪市吉原2-10	2	0.0	1.2	近	70	64	○	○	—	—	2013/11/20		
													2013/11/21		
8															
9															
10															
11															
12															
13															
14															
15															
16															
17															
18															
19															
20															

道路に面する地域

市町村名

泉南市

通 番 号	道 路 名	測 定 場 所	車 線 数	道路端 からの 距 離 [m]	高 さ [m]	地 域 類 型	騒音レベル (L _{Aeq}) [dB]		基準値等との比較				測 定 期 間 <small>上段:開始年月日 下段:終了年月日</small>
									環境基準値 ○:基準値以下 ×:基準値超過		要請限度値 —:限度値以下 *:限度値超過		
							昼間	夜間	昼間	夜間	昼間	夜間	
1	国道26号	泉南市信達市場1584-1	6	0.0	1.2	近	65	60	○	○	—	—	2014/3/7 2014/3/8
2	府道泉佐野岩出線	泉南市男里5-381-1	4	0.0	1.2	近	66	60	○	○	—	—	2014/2/10 2014/2/11
3	府道堺阪南線	泉南市男里3-335-1	2	0.0	1.2	近	70	66	○	×	—	—	2014/2/10 2014/2/11
4	府道樽井停車場樽井線	泉南市樽井6-1615	2	0.0	1.2	近	65	59	○	○	—	—	2014/2/28 2014/3/1
5													
6													
7													
8													
9													
10													
11													
12													
13													
14													
15													
16													
17													
18													
19													
20													

道路に面する地域

市町村名

四條畷市

通 番 号	道 路 名	測 定 場 所	車 線 数	道 路 端 か ら の 距 離 [m]	高 さ [m]	地 域 類 型	騒音レベル (L _{Aeq}) [dB]		基準値等との比較						測 定 期 間 <small>上段:開始年月日 下段:終了年月日</small>
									環境基準値 ○:基準値以下 ×:基準値超過			要請限度値 —:限度値以下 *:限度値超過			
							昼間	夜間	昼間	夜間	昼間	夜間			
1	国道163号	四條畷市中野本町1-1	4	0.0	2.0	近	76	73	×	×	*	*	2013/11/20		
													2013/11/21		
2	国道163号	四條畷市蔀屋新町2-5	4	0.0	1.5	近	75	70	×	×	—	—	2013/11/13		
													2013/11/14		
3	国道170号(旧)	四條畷市南野5-3-30	2	0.0	1.5	近	68	64	○	○	—	—	2013/11/8		
													2013/11/9		
4	国道170号	四條畷市雁屋北町7-33	4	0.5	2.0	近	73	69	×	×	—	—	2013/11/18		
													2013/11/19		
5	府道枚方富田林泉佐野線	四條畷市中野3-5-25	2	0.0	1.5	近	67	61	○	○	—	—	2013/11/20		
													2013/11/21		
6	府道中垣内南田原線	四條畷市田原台9-7-30	2	0.0	1.5	近	67	61	○	○	—	—	2013/10/30		
													2013/10/31		
7	府道中垣内南田原線	四條畷市田原台4-7-9	2	0.5	1.5	近	67	63	○	○	—	—	2013/10/22		
													2013/10/23		
8	市道田原辰巳谷線	四條畷市田原台3-17-11	2	0.5	1.5	A	61	52	×	○	—	—	2013/11/5		
													2013/11/6		
9	市道田原中央線	四條畷市田原台2-3-20	2	0.5	1.5	A	66	64	×	×	—	—	2013/10/17		
													2013/10/18		
10	市道田原中央線	四條畷市田原台4-4-25	2	0.5	1.5	A	67	61	×	×	—	—	2013/10/31		
													2013/11/1		
11															
12															
13															
14															
15															
16															
17															
18															
19															
20															

道路に面する地域

市町村名

交野市

通 番 号	道 路 名	測 定 場 所	車 線 数	道路端 からの 距 離 [m]	高 さ [m]	地 域 類 型	騒音レベル (L _{Aeq}) [dB]		基準値等との比較						測 定 期 間 <small>上段:開始年月日 下段:終了年月日</small>
									環境基準値 ○:基準値以下 ×:基準値超過		要請限度値 —:限度値以下 *:限度値超過				
							昼間	夜間	昼間	夜間	昼間	夜間			
1	国道1号BP	交野市天野が原町2-652	2	0.0	1.2	近	60	56	○	○	—	—	2013/11/6		
													2013/11/7		
2	国道1号BP	交野市青山2-2631	2	0.0	1.2	近	54	51	○	○	—	—	2013/11/6		
													2013/11/7		
3	国道168号	交野市松塚32	2	6.3	3.0	近	68	63	○	○	—	—	2014/1/15		
													2014/1/16		
4	国道168号	交野市天野が原町3-4	2	-0.5	3.0	近	69	63	○	○	—	—	2013/11/20		
													2013/11/21		
5	府道枚方交野寝屋川線	交野市郡津5-50	2	-0.5	3.0	近	70	67	○	×	—	—	2013/10/17		
													2013/10/18		
6	府道枚方富田林泉佐野線	交野市星田5-29	2	-0.5	3.0	近	68	63	○	○	—	—	2013/11/21		
													2013/11/22		
7	府道交野久御山線	交野市青山3-18	2	-0.5	3.0	近	66	60	○	○	—	—	2013/10/28		
													2013/10/29		
8															
9															
10															
11															
12															
13															
14															
15															
16															
17															
18															
19															
20															

道路に面する地域

市町村名 大阪狭山市

通 番 号	道 路 名	測 定 場 所	車 線 数	道路端 からの 距 離 [m]	高 さ [m]	地 域 類 型	騒音レベル (L _{Aeq}) [dB]		基準値等との比較						測 定 期 間 <small>上段:開始年月日 下段:終了年月日</small>
									環境基準値 ○:基準値以下 ×:基準値超過		要請限度値 —:限度値以下 *:限度値超過				
							昼間	夜間	昼間	夜間	昼間	夜間	昼間	夜間	
1	国道310号	大阪狭山市東茱萸木1-532-1	2	0.0	1.2	近	69	68	○	×	—	—	2013/12/17		
													2013/12/18		
2	府道河内長野美原線	大阪狭山市狭山1-875-1	2	0.0	1.8	近	67	64	○	○	—	—	2013/12/17		
													2013/12/18		
3	市道金剛泉北線	大阪狭山市大野台5-1-6	4	0.0	1.2	近	69	61	○	○	—	—	2013/12/17		
													2013/12/18		
4	市道今熊大野線	大阪狭山市大野台2-32	2	0.0	1.2	A	63	56	×	×	—	—	2013/12/17		
													2013/12/18		
5	市道狭山河内長野線	大阪狭山市大野台3-2-1	2	0.0	3.2	A	65	56	×	×	—	—	2013/12/17		
													2013/12/18		
6	市道ニュータウン環状線	大阪狭山市大野台7-14-1	2	0.0	1.2	A	66	57	×	×	—	—	2013/12/17		
													2013/12/18		
7	市道狭山河内長野線	大阪狭山市今熊1-94-1	2	0.0	1.2	B	70	66	×	×	—	—	2013/12/17		
													2013/12/18		
8															
9															
10															
11															
12															
13															
14															
15															
16															
17															
18															
19															
20															

道路に面する地域

市町村名

阪南市

通 番 号	道 路 名	測 定 場 所	車 線 数	道 路 端 か ら の 距 離 [m]	高 さ [m]	地 域 類 型	騒音レベル (L _{Aeq}) [dB]		基準値等との比較				測 定 期 間 <small>上段:開始年月日 下段:終了年月日</small>
									環境基準値 ○:基準値以下 ×:基準値超過		要請限度値 —:限度値以下 *:限度値超過		
							昼間	夜間	昼間	夜間	昼間	夜間	
1	国道26号(第二阪和国道)	阪南市自然田607	2	0.0	3.5	近	62	56	○	○	—	—	2013/10/17
													2013/10/18
2	国道26号	阪南市黒田430	2	0.0	3.5	近	68	65	○	○	—	—	2013/10/11
													2013/10/11
3	府道和歌山貝塚線	阪南市山中溪	2	0.0	3.5	近	64	60	○	○	—	—	2013/10/17
													2013/10/18
4	府道和歌山貝塚線	阪南市和泉鳥取	2	0.0	3.5	近	65	59	○	○	—	—	2013/10/17
													2013/10/18
5	府道堺阪南線	阪南市下出	2	0.0	3.5	近	66	61	○	○	—	—	2013/10/17
													2013/10/18
6													
7													
8													
9													
10													
11													
12													
13													
14													
15													
16													
17													
18													
19													
20													

道路に面する地域

市町村名

豊能町

通 番 号	道 路 名	測 定 場 所	車 線 数	道 路 端 か ら の 距 離 [m]	高 さ [m]	地 域 類 型	騒音レベル (L _{Aeq}) [dB]		基準値等との比較				測 定 期 間 <small>上段:開始年月日 下段:終了年月日</small>
									環境基準値 ○:基準値以下 ×:基準値超過		要請限度値 —:限度値以下 *:限度値超過		
							昼間	夜間	昼間	夜間	昼間	夜間	
1	国道423号☆	豊能町余野63-1	2	1.2	2.5	近	63	56	○	○	—	—	2014/3/11 2014/3/12
2													
3													
4													
5													
6													
7													
8													
9													
10													
11													
12													
13													
14													
15													
16													
17													
18													
19													
20													

道路に面する地域

市町村名

能勢町

通 番 号	道 路 名	測 定 場 所	車 線 数	道 路 端 か ら の 距 離 [m]	高 さ [m]	地 域 類 型	騒音レベル (L _{Aeq}) [dB]		基準値等との比較				測 定 期 間 <small>上段:開始年月日 下段:終了年月日</small>
									環境基準値 ○:基準値以下 ×:基準値超過		要請限度値 —:限度値以下 *:限度値超過		
							昼間	夜間	昼間	夜間	昼間	夜間	
1	国道173号☆	能勢町栗栖52-2	2	0.2	1.7	近	67	63	○	○	—	—	2014/3/11 2014/3/12
2													
3													
4													
5													
6													
7													
8													
9													
10													
11													
12													
13													
14													
15													
16													
17													
18													
19													
20													

道路に面する地域

市町村名

忠岡町

通 番 号	道 路 名	測 定 場 所	車 線 数	道路端 からの 距 離 [m]	高 さ [m]	地 域 類 型	騒音レベル (L _{Aeq}) [dB]		基準値等との比較				測定期間 <small>上段:開始年月日 下段:終了年月日</small>
									環境基準値 ○:基準値以下 ×:基準値超過		要請限度値 —:限度値以下 *:限度値超過		
							昼間	夜間	昼間	夜間	昼間	夜間	
1	府道大阪臨海線	忠岡町忠岡中3-10	6	0.0	1.2	近	75	69	×	×	—	—	2014/3/6 2014/3/7
2													
3													
4													
5													
6													
7													
8													
9													
10													
11													
12													
13													
14													
15													
16													
17													
18													
19													
20													

道路に面する地域

市町村名

熊取町

通 番 号	道 路 名	測 定 場 所	車 線 数	道 路 端 か ら の 距 離 [m]	高 さ [m]	地 域 類 型	騒音レベル (L _{Aeq}) [dB]		基準値等との比較				測 定 期 間 <small>上段:開始年月日 下段:終了年月日</small>
							環境基準値 ○:基準値以下 ×:基準値超過		要請限度値 —:限度値以下 *:限度値超過				
							昼間	夜間	昼間	夜間	昼間	夜間	
1	国道170号	熊取町紺屋2-48-1	2	0.0	1.2	近	72	67	×	×	—	—	2014/3/6 2014/3/7
2	国道170号☆	熊取町大久保東1-5-16	2	0.8	1.6	近	63	61	○	○	—	—	2014/2/20 2014/2/21
3	府道泉佐野打田線	熊取町朝代西3-775-2	2	0.0	1.2	近	69	62	○	○	—	—	2014/3/6 2014/3/7
4													
5													
6													
7													
8													
9													
10													
11													
12													
13													
14													
15													
16													
17													
18													
19													
20													

道路に面する地域

市町村名

田尻町

通 番 号	道 路 名	測 定 場 所	車 線 数	道 路 端 か ら の 距 離 [m]	高 さ [m]	地 域 類 型	騒音レベル (L _{Aeq}) [dB]		基準値等との比較				測 定 期 間 <small>上段:開始年月日 下段:終了年月日</small>
									環境基準値 ○:基準値以下 ×:基準値超過		要請限度値 —:限度値以下 *:限度値超過		
							昼間	夜間	昼間	夜間	昼間	夜間	
1	府道泉佐野岩出線	田尻町嘉祥寺655	2	0.0	1.2	近	68	63	○	○	—	—	2014/3/11 2014/3/12
2													
3													
4													
5													
6													
7													
8													
9													
10													
11													
12													
13													
14													
15													
16													
17													
18													
19													
20													

道路に面する地域

市町村名

岬町

通 番 号	道 路 名	測 定 場 所	車 線 数	道 路 端 か ら の 距 離 [m]	高 さ [m]	地 域 類 型	騒音レベル (L _{Aeq}) [dB]		基準値等との比較				測定期間 <small>上段:開始年月日 下段:終了年月日</small>
									環境基準値 ○:基準値以下 ×:基準値超過		要請限度値 —:限度値以下 *:限度値超過		
							昼間	夜間	昼間	夜間	昼間	夜間	
1	国道26号★	岬町深日618	2	0.0	1.2	近	68	64	○	○	—	—	2013/10/9 2013/10/10
2													
3													
4													
5													
6													
7													
8													
9													
10													
11													
12													
13													
14													
15													
16													
17													
18													
19													
20													

道路に面する地域

市町村名

太子町

通 番 号	道 路 名	測 定 場 所	車 線 数	道路端 からの 距 離 [m]	高 さ [m]	地 域 類 型	騒音レベル (L _{Aeq}) [dB]		基準値等との比較				測定期間 <small>上段:開始年月日 下段:終了年月日</small>	
									環境基準値 ○:基準値以下 ×:基準値超過		要請限度値 —:限度値以下 *:限度値超過			
							昼間	夜間	昼間	夜間	昼間	夜間		
1	国道166号☆	太子町山田631	2	0.5	1.5	近	66	59	○	○	—	—	2014/2/17 2014/2/18	
2	町道六牧橋太子線☆	太子町山田88	2	1.7	1.6	C	60	53	○	○	—	—	2014/2/17 2014/2/18	
3														
4														
5														
6														
7														
8														
9														
10														
11														
12														
13														
14														
15														
16														
17														
18														
19														
20														

②一般地域

《測定実施市町村》

	〈ページ〉		〈ページ〉
1. 大阪市	（実施せず）	26. 高石市	169
2. 堺市	145	27. 藤井寺市	170
3. 岸和田市	146	28. 東大阪市	171
4. 豊中市	（実施せず）	29. 泉南市	172
5. 池田市	147	30. 四條畷市	173
6. 吹田市	148	31. 交野市	174
7. 泉大津市	（実施せず）	32. 大阪狭山市	175
8. 高槻市	149	33. 阪南市	176
9. 貝塚市	150	34. 島本町	177
10. 守口市	151	35. 豊能町	（実施せず）
11. 枚方市	152	36. 能勢町	”
12. 茨木市	153	37. 忠岡町	178
13. 八尾市	154	38. 熊取町	179
14. 泉佐野市	155	39. 田尻町	（実施せず）
15. 富田林市	156	40. 岬町	”
16. 寝屋川市	157～158	41. 太子町	”
17. 河内長野市	159	42. 河南町	”
18. 松原市	160	43. 千早赤阪村	”
19. 大東市	161		
20. 和泉市	162		
21. 箕面市	163		
22. 柏原市	164		
23. 羽曳野市	165～166		
24. 門真市	167		
25. 摂津市	168		

(注)

- ・ 表中の「地域類型」及び「支配的音源」については、下表を参照。

別表1 一般地域に係る地域類型

類型 区分	該当地域
AA	富田林市大字甘南備 大阪府立金剛コロニーの敷地
A	第一種低層住居専用地域、第二種低層住居専用地域 第一種中高層住居専用地域、第二種中高層住居専用地域
B	第一種住居地域、第二種住居地域、準住居地域、用途地域の指定のない地域
C	近隣商業地域、商業地域、準工業地域、工業地域

(府、市及び一部の町の公示等を取りまとめたもの。平成27年3月現在)

別表2 一般地域に係る支配的音源

コード	支配的音源	コード	支配的音源
1	自動車騒音	5	自然音
2	自動車以外の道路音	6	特殊音
3	工場・事業所音	7	その他の音
4	家庭音	8	不特定音

一般地域

市町村名

堺市

通番号	測定場所	地域類型	騒音レベル (L _{Aeq})[dB]		環境基準値との比較 ○ : 基準値以下 × : 基準値超過		支配的音源			測定期間 上段: 開始年月日 下段: 終了年月日			
			昼間	夜間	昼間	夜間	昼間	夜間					
1	堺市北区大豆塚町1丁	A	45	39	○	○	7	5	6	5	7	-	2013/11/28
													2013/11/29
2	堺市北区東上野芝町2丁	A	50	43	○	○	4	1	5	2	1	7	2013/11/28
													2013/11/29
3	堺市北区金岡町	A	49	45	○	○	5	6	7	2	4	6	2013/11/28
													2013/11/29
4	堺市北区船堂町	B	49	38	○	○	4	3	7	4	6	1	2013/11/28
													2013/11/29
5	堺市北区金岡町	B	48	37	○	○	1	4	5	4	7	2	2013/11/28
													2013/11/29
6	堺市北区南花田町	C	49	42	○	○	5	3	1	5	1	2	2013/11/28
													2013/11/29
7													
8													
9													
10													
11													
12													
13													
14													
15													
16													
17													
18													
19													
20													

一般地域

市町村名

岸和田市

通番号	測定場所	地域類型	騒音レベル (L _{Aeq})[dB]		環境基準値との比較 ○ : 基準値以下 × : 基準値超過		支配的音源		測定期間 上段: 開始年月日 下段: 終了年月日
			昼間	夜間	昼間	夜間	昼間	夜間	
1	岸和田市額原町1101	A	45	40	○	○	1 5	1	2014/1/22
									2014/1/22
2	岸和田市上松町511-300	A	44	35	○	○	1 5	1	2014/1/22
									2014/1/22
3	岸和田市岡山町178	B	46	39	○	○	1 2 5	1 5	2014/1/22
									2014/1/22
4	岸和田市行遇町1-316	B	43	36	○	○	1 2 5	1	2014/1/22
									2014/1/22
5	岸和田市西大路町99	C	48	42	○	○	1 4 6	1 4	2014/1/22
									2014/1/22
6									
7									
8									
9									
10									
11									
12									
13									
14									
15									
16									
17									
18									
19									
20									

一般地域

市町村名

池田市

通番号	測定場所	地域類型	騒音レベル (L _{Aeq})[dB]		環境基準値との比較 ○ : 基準値以下 × : 基準値超過		支配的音源		測定期間 上段: 開始年月日 下段: 終了年月日
			昼間	夜間	昼間	夜間	昼間	夜間	
1	池田市伏尾台2-8	A	48	46	○	×	1 4 5	1 5	2013/10/8 2013/10/11
2	池田市旭丘2-267	A	45	41	○	○	1 4 5	1 4 5	2013/10/8 2013/10/11
3	池田市五月丘2-7-19	A	54	50	○	×	1 4 5	1 4 5	2013/10/8 2013/10/11
4	池田市石橋4-21-18	A	53	46	○	×	1 4 5	1 5	2013/10/8 2013/10/11
5	池田市中川原町258	B	49	41	○	○	1 4 5	1 5	2013/10/8 2013/10/11
6	池田市栄本町5-18	C	47	41	○	○	1 4 5	1 4 5	2013/10/8 2013/10/11
7	池田市桃園1-9-12	C	58	47	○	○	1 3 4	1 3	2013/10/8 2013/10/11
8									
9									
10									
11									
12									
13									
14									
15									
16									
17									
18									
19									
20									

一般地域

市町村名

吹田市

通番号	測定場所	地域類型	騒音レベル (L _{Aeq})[dB]		環境基準値との比較 ○ : 基準値以下 × : 基準値超過		支配的音源		測定期間 上段: 開始年月日 下段: 終了年月日
			昼間	夜間	昼間	夜間	昼間	夜間	
1	吹田市藤白台4-30	A	45	39	○	○	2 1 5	5 4	2013/5/27
									2013/5/28
2	吹田市高野台3-7	A	48	41	○	○	4 2	5	2013/5/27
									2013/5/28
3	吹田市佐竹台3-5	A	52	50	○	×	2 5 4	1 4 2	2013/6/3
									2013/6/4
4	吹田市青山台2-7	A	46	42	○	○	5 2	5 4	2013/5/27
									2013/5/28
5	吹田市古江台5-4	A	43	39	○	○	2 4 5	5	2013/5/27
									2013/5/28
6	吹田市山田東3-22	A	55	48	○	×	2 1	2 5	2013/5/27
									2013/5/28
7	吹田市檜切山8	A	57	48	×	×	1 2 4	1 2 5	2013/5/27
									2013/5/28
8	吹田市津雲台2-1	A	47	39	○	○	2 5 1	5 4	2013/5/27
									2013/5/28
9	吹田市春日3-8	A	55	45	○	○	2 5 1	5 2	2013/6/3
									2013/6/4
10	吹田市千里山虹が丘	A	47	41	○	○	5 6 4	5 4	2013/6/3
									2013/6/4
11	吹田市千里山西1-17	A	49	40	○	○	4 5 2	5 4	2013/6/3
									2013/6/4
12	吹田市山手町3-21	A	54	43	○	○	2 1 4	4 5	2013/6/3
									2013/6/4
13	吹田市垂水町2-13	A	52	44	○	○	2 4 1	2 5 4	2013/6/6
									2013/6/7
14	吹田市岸部北2-18	A	52	48	○	×	1 4 6	5 1	2013/6/3
									2013/6/4
15	吹田市原町1-10	A	55	44	○	○	5 2 4	5 4	2013/6/3
									2013/6/4
16	吹田市江坂町3-33	A	55	44	○	○	4 5 1	5 1	2013/6/6
									2013/6/7
17	吹田市南正雀2-16	B	55	45	○	○	1 4 2	1 2 5	2013/6/6
									2013/6/7
18	吹田市吹東町43	B	52	43	○	○	1 2 4	1 2 4	2013/6/6
									2013/6/7
19	吹田市南高浜町23	B	50	44	○	○	1 4 2	1 5 4	2013/6/17
									2013/6/18
20	吹田市寿町2-16	B	59	43	×	○	1 2 4	1 2 4	2013/6/6
									2013/6/7

一般地域

市町村名

高槻市

通番号	測定場所	地域類型	騒音レベル (L _{Aeq})[dB]		環境基準値との比較 ○ : 基準値以下 × : 基準値超過		支配的音源		測定期間 上段: 開始年月日 下段: 終了年月日
			昼間	夜間	昼間	夜間	昼間	夜間	
1	高槻市安岡寺町3-4	A	42	34	○	○	1	4	2013/10/10
									2013/10/11
2	高槻市東上牧2-3	A	47	37	○	○	1	4	2013/11/11
									2013/11/12
3	高槻市南平台1-12	A	48	44	○	○	1	4	2013/11/5
									2013/11/6
4	高槻市古曽部町1-23	A	49	45	○	○	4	5	2013/10/11
									2013/10/12
5	高槻市氷室町4-20	A	47	44	○	○	1	4	2013/11/5
									2013/11/6
6	高槻市川西町1-13	A	48	37	○	○	4		2013/10/21
									2013/10/22
7	高槻市津之江北町33	A	55	41	○	○	1	4 6	2013/10/21
									2013/10/22
8	高槻市藤の里町28	A	47	35	○	○	1	4 6	2013/11/11
									2013/11/12
9	高槻市牧田町14	A	51	43	○	○	1	4	2013/10/30
									2013/10/31
10	高槻市庄所町6	B	54	44	○	○	1	4	2013/10/30
									2013/10/31
11	高槻市西冠3-12	B	51	38	○	○	1	4	2013/10/17
									2013/10/18
12	高槻市東和町57	B	54	46	○	×	1		2013/10/17
									2013/10/18
13	高槻市古曽部町2-6	C	53	49	○	○	1	6	2013/11/13
									2013/11/14
14	高槻市城北町2-5	C	56	54	○	×	1	6	2013/10/17
									2013/10/18
15	高槻市永楽町1	C	52	37	○	○	4		2013/11/11
									2013/11/12
16	高槻市宮田町1-42	C	49	41	○	○	1	4	2013/11/5
									2013/11/6
17	高槻市南庄所町4	C	51	39	○	○	1	4	2013/10/30
									2013/10/31
18	高槻市宮田町3-49	C	49	43	○	○	1		2013/10/21
									2013/10/22
19									
20									

一般地域

市町村名

貝塚市

通番号	測定場所	地域類型	騒音レベル (L _{Aeq})[dB]		環境基準値との比較 ○ : 基準値以下 × : 基準値超過		支配的音源		測定期間 上段: 開始年月日 下段: 終了年月日
			昼間	夜間	昼間	夜間	昼間	夜間	
1	貝塚市二色3-13-4	A	52	41	○	○	1 4 6	1 6	2014/1/22
									2014/1/22
2	貝塚市三ツ松2722	A	49	36	○	○	1 6 2	8 1	2014/1/21
									2014/1/21
3	貝塚市森824	A	49	43	○	○	1 6 2	1 8	2014/1/21
									2014/1/21
4	貝塚市久保80	A	46	43	○	○	1 4 5	8 1 4	2014/1/22
									2014/1/22
5	貝塚市小瀬1-14	B	48	45	○	○	1 5 6	1 8 2	2014/1/22
									2014/1/22
6	貝塚市澤1113-1	B	43	38	○	○	1 5 7	1 6	2014/1/22
									2014/1/22
7	貝塚市王子1195	B	49	40	○	○	1 5	1 5	2014/1/21
									2014/1/21
8	貝塚市三ツ松1284	B	48	39	○	○	1 5 2	1 8 2	2014/1/21
									2014/1/21
9	貝塚市橋本554	B	44	41	○	○	1 6 5	1 5 6	2014/1/21
									2014/1/21
10	貝塚市三ヶ山900-1	B	46	32	○	○	5 6 2	8 1	2014/1/21
									2014/1/21
11	貝塚市蕎原461-1	B	45	36	○	○	5 1 2	8 5	2014/1/21
									2014/1/21
12	貝塚市半田675	B	50	43	○	○	4 2 1	1	2014/1/21
									2014/1/21
13	貝塚市畠中2-20	B	51	49	○	×	1 3 8	1 8	2014/1/21
									2014/1/21
14	貝塚市近木1459-25	C	48	37	○	○	1	1	2014/1/22
									2014/1/22
15	貝塚市福田175	C	46	43	○	○	1 5 2	1 6	2014/1/22
									2014/1/22
16	貝塚市清児871	C	41	38	○	○	1 6 5	6 1 5	2014/1/21
									2014/1/21
17	貝塚市木積798	C	45	38	○	○	5 1 3	1 6	2014/1/21
									2014/1/21
18									
19									
20									

一般地域

市町村名

守口市

通番号	測定場所	地域類型	騒音レベル (L _{Aeq})[dB]		環境基準値との比較 ○ : 基準値以下 × : 基準値超過		支配的音源		測定期間 上段: 開始年月日 下段: 終了年月日
			昼間	夜間	昼間	夜間	昼間	夜間	
1	守口市藤田町5-27-1	A	52	38	○	○	1 6 7	1 7	2013/10/18 2013/10/18
2	守口市八雲西町1-31-3	A	50	46	○	×	1 5	1 5	2013/10/18 2013/10/18
3	守口市大宮通3-11-3	A	45	39	○	○	1 4	1 5	2013/10/11 2013/10/11
4	守口市金田町2-2	A	50	41	○	○	1 4	1 7	2013/10/18 2013/10/18
5	守口市大日町4-30-9	B	52	42	○	○	1 5 7	1 5	2013/10/18 2013/10/18
6	守口市松月町5-7	B	50	48	○	×	1 5 6	1 5 6	2013/10/11 2013/10/11
7	守口市紅屋町1-22	B	51	47	○	×	1 6	1 6	2013/10/11 2013/10/11
8	守口市南寺方北通2-3	B	47	42	○	○	1 3 5	3 5	2013/10/11 2013/10/11
9	守口市梶町1-50	C	49	41	○	○	1 6	1 4	2013/10/18 2013/10/18
10	守口市八雲中町2-12	C	52	47	○	○	1 3 5	1 5	2013/10/18 2013/10/18
11	守口市東郷通1-4	C	54	44	○	○	1 5 6	1 5	2013/10/11 2013/10/11
12	守口市南寺方東通4-23	C	53	47	○	○	1 3	1 3 5	2013/10/11 2013/10/11
13									
14									
15									
16									
17									
18									
19									
20									

一般地域

市町村名

枚方市

通番号	測定場所	地域類型	騒音レベル (L _{Aeq})[dB]		環境基準値との比較 ○ : 基準値以下 × : 基準値超過		支配的音源		測定期間 上段: 開始年月日 下段: 終了年月日
			昼間	夜間	昼間	夜間	昼間	夜間	
1	枚方市山之上西町	A	41	32	○	○	4 1 5	5 4 1	2013/10/10 2013/10/10
2	枚方市南船橋1	A	36	29	○	○	2 4	1 5	2013/10/31 2013/10/31
3	枚方市藤阪北町	A	39	38	○	○	6 5 4	1 8	2013/11/7 2013/11/7
4	枚方市中宮東之町	A	43	33	○	○	4 1	1 5 4	2013/10/10 2013/10/10
5	枚方市上島町	B	43	41	○	○	6 1	6 1	2013/10/31 2013/10/31
6	枚方市穂谷3-	B	48	32	○	○	6 5	5	2013/11/7 2013/11/7
7	枚方市大垣内町1	C	46	37	○	○	1 4 6	1 4 5	2013/10/10 2013/10/10
8	枚方市長尾家具町3	C	47	39	○	○	1 3 6	1	2013/11/7 2013/11/7
9									
10									
11									
12									
13									
14									
15									
16									
17									
18									
19									
20									

一般地域

市町村名

茨木市

通番号	測定場所	地域類型	騒音レベル (L _{Aeq})[dB]		環境基準値との比較 ○ : 基準値以下 × : 基準値超過		支配的音源		測定期間 上段: 開始年月日 下段: 終了年月日
			昼間	夜間	昼間	夜間	昼間	夜間	
1	茨木市高田町18	A	40	36	○	○	5 4	5 1	2013/6/6
									2013/6/6
2	茨木市彩都あさぎ5	A	40	33	○	○	5 3 2	5 1	2013/5/23
									2013/5/23
3	茨木市豊川4-5	A	46	41	○	○	1 2 5	1 4 3	2013/5/23
									2013/5/23
4	茨木市北春日丘4-3	A	48	35	○	○	1 6 5	5 4	2013/5/30
									2013/5/30
5	茨木市上穂積2-4	A	50	45	○	○	1 2 5	1 2 5	2013/5/30
									2013/5/30
6	茨木市東奈良2	A	48	41	○	○	4 5 7	4 5	2013/6/6
									2013/6/6
7	茨木市橋の内1-12	A	57	52	×	×	7 5 6	5 1 2	2013/6/6
									2013/6/6
8	茨木市山手台3-28	B	54	45	○	○	1 7 5	1	2013/5/30
									2013/5/30
9	茨木市南安威1-1	B	49	52	○	×	5 1	5 1 7	2013/5/30
									2013/5/30
10	茨木市五日市2-7	B	46	46	○	×	5 3	3 5 1	2013/5/30
									2013/5/30
11	茨木市丑寅2-13	B	55	45	○	○	6 5 1	4 6 5	2013/5/23
									2013/5/23
12	茨木市東太田1-4	C	49	43	○	○	5 1 6	1 2	2013/6/6
									2013/6/6
13	茨木市畑田町3	C	58	55	○	×	1 2	2 1 5	2013/5/30
									2013/5/30
14	茨木市藤の里1-11	C	55	42	○	○	1 3 5	1 3	2013/5/23
									2013/5/23
15	茨木市島3	C	58	55	○	×	1 2 7	5 1	2013/6/6
									2013/6/6
16	茨木市双葉町11	C	56	56	○	×	1 2 6	1 2 6	2013/5/23
									2013/5/23
17	茨木市横江1-12	C	55	45	○	○	1 4 5	5 1	2013/6/6
									2013/6/6
18	茨木市天王2-5	C	51	50	○	○	5 2 4	5 4 2	2013/5/23
									2013/5/23
19									
20									

一般地域

市町村名

八尾市

通番号	測定場所	地域類型	騒音レベル (L _{Aeq})[dB]		環境基準値との比較 ○ : 基準値以下 × : 基準値超過		支配的音源		測定期間 上段: 開始年月日 下段: 終了年月日
			昼間	夜間	昼間	夜間	昼間	夜間	
1	八尾市山本町北5-3-16	A	42	40	○	○	1 4 5	1 2 5	2013/11/22
									2013/11/22
2	八尾市刑部1-66	A	55	40	○	○	1 2 5	1 2 4	2013/11/21
									2013/11/21
3	八尾市緑ヶ丘2-1-2	A	57	52	×	×	2 1 5	1 2 5	2013/11/20
									2013/11/20
4	八尾市青山町2-10-217	A	52	44	○	○	1 5 2	1 5 2	2013/11/20
									2013/11/20
5	八尾市東山本新町8-10-41	A	48	44	○	○	1 2 6	4 1 6	2013/11/22
									2013/11/22
6	八尾市恩智中町5-139	A	52	40	○	○	5 7 1	1 5 4	2013/11/21
									2013/11/21
7	八尾市久宝寺5-4-8	B	55	45	○	○	1 6 5	1 2 5	2013/11/21
									2013/11/21
8	八尾市太田6-124	B	49	50	○	×	5 1 7	1 5 -	2013/11/21
									2013/11/21
9	八尾市松山町2-1-6	B	52	41	○	○	2 3 6	2 1 5	2013/11/20
									2013/11/20
10	八尾市木の本1-65	B	55	55	○	×	5 2 1	2 1 5	2013/11/21
									2013/11/21
11	八尾市老原2-65	B	48	41	○	○	5 1 2	1 4 5	2013/11/21
									2013/11/21
12	八尾市東弓削2-109	B	45	42	○	○	1 5 2	1 4 2	2013/11/21
									2013/11/21
13	八尾市大竹6-95	B	48	37	○	○	1 2 5	5 1 2	2013/11/22
									2013/11/22
14	八尾市本町7-4-21	C	52	46	○	○	1 6 2	4 1 5	2013/11/20
									2013/11/20
15	八尾市山本町1-8-11	C	56	48	○	○	2 1 3	1 2 -	2013/11/22
									2013/11/22
16	八尾市美園町2-99	C	56	52	○	×	2 5 1	1 5 3	2013/11/20
									2013/11/20
17	八尾市竹濑4-156	C	48	46	○	○	5 3 2	2 1 5	2013/11/21
									2013/11/21
18	八尾市跡部本町3-4-33	C	53	51	○	×	2 5 1	3 2 1	2013/11/21
									2013/11/21
19	八尾市南木の本2-13-35	C	46	42	○	○	2 1 5	4 1 2	2013/11/21
									2013/11/21
20	八尾市上之島町北4-20	C	57	48	○	○	1 2 6	1 2 5	2013/11/22
									2013/11/22

一般地域

市町村名

泉佐野市

通 番 号	測定場所	地域 類型	騒音レベル (L_{Aeq})[dB]		環境基準値との比較 ○ : 基準値以下 × : 基準値超過		支配的音源		測定期間 上段: 開始年月日 下段: 終了年月日
			昼間	夜間	昼間	夜間	昼間	夜間	
1	泉佐野市南泉ヶ丘2-15先	A	46	42	○	○	1 5 2	1 6 5	2013/10/30 2013/10/30
2	泉佐野市市場西3-1438先	B	58	52	×	×	1 2 4	1 2 6	2013/10/29 2013/10/29
3	泉佐野市南中樫井1080先	B	49	47	○	×	1 5 4	1 6 4	2013/10/29 2013/10/29
4	泉佐野市鶴原3-10先	C	55	49	○	○	1 5 2	1 2 6	2013/10/30 2013/10/30
5	泉佐野市上町3-6先	C	50	53	○	×	1 3 5	2 1 3	2013/10/29 2013/10/29
6									
7									
8									
9									
10									
11									
12									
13									
14									
15									
16									
17									
18									
19									
20									

一般地域

市町村名

富田林市

通番号	測定場所	地域類型	騒音レベル (L _{Aeq})[dB]		環境基準値との比較 ○ : 基準値以下 × : 基準値超過		支配的音源		測定期間 上段: 開始年月日 下段: 終了年月日
			昼間	夜間	昼間	夜間	昼間	夜間	
1	富田林市甘南備216	AA	42	32	○	○	5	5	2014/2/12 2014/2/13
2	富田林市梅の里2-29	A	47	38	○	○	1 5 6	8 1	2014/1/29 2014/1/30
3	富田林市富美ヶ丘町17	A	51	46	○	×	1 4 8	1	2014/2/6 2014/2/7
4	富田林市宮甲田町5-30	A	52	35	○	○	4 6 1	1 4 8	2014/1/29 2014/1/30
5	富田林市楠風台2-12	A	44	35	○	○	1 4 5	4 5	2014/2/12 2014/2/13
6	富田林市東板持町3-14	A	47	37	○	○	1 4 8	1 4 8	2014/2/6 2014/2/7
7	富田林市高辺台2-29	A	44	34	○	○	5 4 8	5 1 4	2014/2/6 2014/2/7
8	富田林市寺池台4-2	A	49	39	○	○	2 4 1	1 4	2014/2/12 2014/2/13
9	富田林市向陽台2-8	A	46	36	○	○	5 1	1 8	2014/2/6 2014/2/7
10	富田林市若松町1-7	B	49	40	○	○	1 2 5	4	2014/1/29 2014/1/30
11	富田林市富田林町5	B	51	37	○	○	3 4 2	4 1 8	2014/1/29 2014/1/30
12	富田林市錦織中2-1	B	51	40	○	○	6 1 2	4 6 1	2014/2/12 2014/2/13
13	富田林市喜志町3-7	C	52	46	○	○	1 6	3 1 8	2014/1/29 2014/1/30
14	富田林市中野町東2-5	C	57	48	○	○	3 1	3 1 8	2014/1/29 2014/1/30
15	富田林市若松町東1-10	C	65	57	×	×	1 3	3 1 7	2014/1/29 2014/1/30
16	富田林市本町16	C	52	39	○	○	1 6 3	4 1 8	2014/1/29 2014/1/30
17	富田林市錦織南2-5	C	45	39	○	○	3 5 6	1 4 8	2014/2/12 2014/2/13
18	富田林市寺池台1-9	C	58	48	○	○	1 3 2	1 8	2014/2/12 2014/2/13
19									
20									

一般地域

市町村名

寝屋川市

通番号	測定場所	地域類型	騒音レベル (L_{Aeq})[dB]		環境基準値との比較 ○ : 基準値以下 × : 基準値超過		支配的音源		測定期間 上段: 開始年月日 下段: 終了年月日
			昼間	夜間	昼間	夜間	昼間	夜間	
1	寝屋川市成田東町25-8	A	40	36	○	○	4 5	5 1	2013/9/30
									2013/9/30
2	寝屋川市成田東が丘37-30	A	38	36	○	○	6 4 5	5 4	2013/9/6
									2013/9/6
3	寝屋川市三井が丘4-7-4	A	42	38	○	○	5 4 6	5 4	2013/9/6
									2013/9/6
4	寝屋川市高宮あさひ丘12-12	A	37	37	○	○	5 4	5 1	2013/9/18
									2013/9/18
5	寝屋川市堀溝3-10-10	A	48	37	○	○	5 1 7	5	2013/9/26
									2013/9/26
6	寝屋川市高柳3-19-25	A	46	39	○	○	5 6 7	5	2013/9/25
									2013/9/25
7	寝屋川市上神田2-2-2	A	44	41	○	○	5 4	5 4	2013/9/25
									2013/9/25
8	寝屋川市太秦東が丘12-1	A	36	40	○	○	5 4	5 4	2013/9/9
									2013/9/9
9	寝屋川市寝屋川公園1981	B	53	50	○	×	1 5	1 5	2013/9/5
									2013/9/5
10	寝屋川市打上新町17-28	B	40	42	○	○	4 5	1 5	2013/9/9
									2013/9/9
11	寝屋川市高宮あさひ丘49-2	B	38	42	○	○	5 3	5 3	2013/9/18
									2013/9/18
12	寝屋川市讃良東町6-1	B	52	47	○	×	1 5	1 5	2013/9/26
									2013/9/26
13	寝屋川市太間町16-2	B	54	53	○	×	1 3 5	1 5	2013/10/10
									2013/10/10
14	寝屋川市宇谷町5	B	45	43	○	○	5 1 4	5 1 4	2013/9/5
									2013/9/5
15	寝屋川市香里西之町19-2	C	46	44	○	○	5 3	3	2013/10/10
									2013/10/10
16	寝屋川市香里新町2-1	C	55	47	○	○	5 3 6	1	2013/9/30
									2013/9/30
17	寝屋川市石津中町41-5	C	51	42	○	○	5	5 4	2013/10/7
									2013/10/7
18	寝屋川市緑町5-8	C	49	41	○	○	1 5 3	5 1	2013/10/7
									2013/10/7
19	寝屋川市池田中町3-24	C	49	39	○	○	6 1	5 1 4	2013/10/3
									2013/10/3
20	寝屋川市本町1-1	C	53	46	○	○	1 3	1	2013/9/12
									2013/9/12

一般地域

市町村名

寝屋川市

通 番 号	測定場所	地域 類型	騒音レベル (L _{Aeq})[dB]		環境基準値との比較 ○ : 基準値以下 × : 基準値超過		支配的音源		測定期間 上段: 開始年月日 下段: 終了年月日
			昼間	夜間	昼間	夜間	昼間	夜間	
21	寝屋川市東大利町2-14	C	56	53	○	×	6 1	6 1	2013/9/12 2013/9/12
22	寝屋川市仁和寺本町3-18-5	C	45	39	○	○	3 5 4	1 5	2013/10/3 2013/10/3
23	寝屋川市楠根南町21-1	C	48	43	○	○	4 3 1	5 1	2013/9/19 2013/9/19
24	寝屋川市下木田町16-50	C	48	40	○	○	3	5 3	2013/9/19 2013/9/19
25									
26									
27									
28									
29									
30									
31									
32									
33									
34									
35									
36									
37									
38									
39									
40									

一般地域

市町村名

河内長野市

通番号	測定場所	地域類型	騒音レベル (L _{Aeq})[dB]		環境基準値との比較 ○ : 基準値以下 × : 基準値超過		支配的音源		測定期間 上段: 開始年月日 下段: 終了年月日
			昼間	夜間	昼間	夜間	昼間	夜間	
1	河内長野市大矢船南町4	A	40	35	○	○	1 5 4	1 4	2014/2/10
									2014/2/10
2	河内長野市小塩町595-2	A	43	33	○	○	7 1 2	1 4	2014/2/10
									2014/2/10
3	河内長野市日東町16-18	A	43	37	○	○	7 1 5	1 4	2014/2/10
									2014/2/10
4	河内長野市千代田南町17	A	55	38	○	○	2 1 6	1 7 4	2014/2/10
									2014/2/10
5	河内長野市錦町29	B	43	34	○	○	1 4 7	1 4	2014/2/10
									2014/2/10
6	河内長野市西代町5	B	47	39	○	○	1 5 2	1 4 2	2014/2/10
									2014/2/10
7	河内長野市本町8-8	C	55	46	○	○		1 2 6	2014/2/10
									2014/2/10
8	河内長野市菊水町2-13	C	55	48	○	○		6 1 5	2014/2/10
									2014/2/10
9	河内長野市寿町8	C	53	44	○	○	3 1 7	3 1	2014/2/10
									2014/2/10
10	河内長野市菊水町6-38横	C	41	36	○	○		6 4 5	2014/2/10
									2014/2/10
11									
12									
13									
14									
15									
16									
17									
18									
19									
20									

一般地域

市町村名

松原市

通 番 号	測定場所	地域 類型	騒音レベル (L _{Aeq})[dB]		環境基準値との比較 ○ : 基準値以下 × : 基準値超過		支配的音源		測定期間 上段: 開始年月日 下段: 終了年月日
			昼間	夜間	昼間	夜間	昼間	夜間	
1	松原市松ヶ丘2-17-32	A	53	44	○	○	1 5 2	1 2 4	2013/5/27
									2013/5/28
2	松原市天美東1-80	A	49	35	○	○	1 5 2	1 2 4	2013/5/30
									2013/5/31
3	松原市天美我堂2-285	A	53	41	○	○	1 5 2	1 4 2	2013/5/30
									2013/5/31
4	松原市上田8-5-4	A	48	34	○	○	1 5 2	1 8	2013/6/3
									2013/6/4
5	松原市高見の里5-472	A	48	34	○	○	5 4 2	5 1 2	2013/6/3
									2013/6/4
6	松原市三宅中4-8-31	B	47	38	○	○	5 1 2	1 4 8	2013/5/27
									2013/5/28
7	松原市岡3-675	B	50	35	○	○	1 2 5	1 4 8	2013/6/3
									2013/6/4
8	松原市天美北3-12-22	B	43	36	○	○	1 4 5	4 1 8	2013/5/30
									2013/5/31
9	松原市天美南5-16-28	C	54	46	○	○	2 3	2 3 1	2013/5/30
									2013/5/31
10	松原市天美南3-53	C	62	54	×	×	1 2 3	1 2 8	2013/5/30
									2013/5/31
11	松原市小川5-9-5	C	53	37	○	○	1 5 2	1 2 8	2013/5/27
									2013/5/28
12	松原市一津屋6-10-12	C	55	40	○	○	1 5 2	1 5 2	2013/5/27
									2013/5/28
13	松原市丹南5-27	C	46	33	○	○	5 1 2	1 5 3	2013/6/3
									2013/6/4
14									
15									
16									
17									
18									
19									
20									

一般地域

市町村名

大東市

通番号	測定場所	地域類型	騒音レベル (L _{Aeq})[dB]		環境基準値との比較 ○ : 基準値以下 × : 基準値超過		支配的音源		測定期間 上段: 開始年月日 下段: 終了年月日
			昼間	夜間	昼間	夜間	昼間	夜間	
1	大東市野崎1-78-1	A	50	42	○	○	1 5 6	1 5 4	2014/1/28 2014/1/29
2	大東市灰塚4-301-3	A	52	42	○	○	1 2 6	1 2 5	2014/1/28 2014/1/29
3	大東市緑が丘1-530-7	A	54	45	○	○	1 4 5	1 5	2014/1/28 2014/1/29
4	大東市中垣内4-4	B	51	42	○	○	1 5	1 5	2014/1/28 2014/1/29
5	大東市太子田2-130	B	50	40	○	○	1 5 4	1 5 4	2014/1/28 2014/1/29
6	大東市幸町501-36	B	48	38	○	○	1 4 5	1 4	2014/1/28 2014/1/29
7	大東市寺川3-182-2	C	55	49	○	○	1 5 2	1 5 2	2014/1/28 2014/1/29
8	大東市御領3-426-2	C	53	39	○	○	1 5 6	1 5 3	2014/1/28 2014/1/29
9	大東市新田中町6	C	53	45	○	○	1 3 5	1 5	2014/1/28 2014/1/29
10	大東市諸福3-151-4	C	48	43	○	○	1 5 4	1 5 4	2014/1/28 2014/1/29
11									
12									
13									
14									
15									
16									
17									
18									
19									
20									

一般地域

市町村名

和泉市

通 番 号	測定場所	地域 類型	騒音レベル (L _{Aeq})[dB]		環境基準値との比較 ○ : 基準値以下 × : 基準値超過		支配的音源				測定期間 上段: 開始年月日 下段: 終了年月日		
			昼間	夜間	昼間	夜間	昼間	夜間	昼間	夜間			
1	和泉市伯太町3-12	A	51	43	○	○	1	2	8	1	2	8	2014/1/21 2014/1/22
2	和泉市今福町2-7	A	48	41	○	○	1	2	7	5	8	4	2014/1/21 2014/1/22
3	和泉市緑ヶ丘2-9	A	49	36	○	○	1	2	4	4	5	1	2014/1/21 2014/1/22
4	和泉市黒鳥町4-6	A	43	34	○	○	1	2	5	5	2	1	2014/1/21 2014/1/22
5	和泉市池田下町1779-17	B	55	48	○	×	1	2	7	2	1	4	2014/1/21 2014/1/22
6													
7													
8													
9													
10													
11													
12													
13													
14													
15													
16													
17													
18													
19													
20													

一般地域

市町村名

箕面市

通番号	測定場所	地域類型	騒音レベル (L _{Aeq})[dB]		環境基準値との比較 ○ : 基準値以下 × : 基準値超過		支配的音源				測定期間 上段: 開始年月日 下段: 終了年月日		
			昼間	夜間	昼間	夜間	昼間	夜間	昼間	夜間			
1	箕面市桜ヶ丘4-15	A	46	35	○	○	4	5	6	1	6	8	2013/11/28
													2013/11/29
2	箕面市粟生新家5-8	A	41	37	○	○	1	4	5	1	6	8	2013/11/28
													2013/11/29
3	箕面市粟生間谷西2-6	A	45	38	○	○	1	5	7	1	4	6	2013/11/28
													2013/11/29
4	箕面市桜5-6	A	44	39	○	○	2	5	6	1	4	8	2013/11/28
													2013/11/29
5	箕面市坊島2-3	A	42	36	○	○	2	5	6	1	2	8	2013/11/28
													2013/11/29
6	箕面市箕面6-4	C	49	45	○	○	1	2	5	1	2	3	2013/11/28
													2013/11/29
7	箕面市船場東3-10	C	52	47	○	○	1			1			2013/11/28
													2013/11/29
8													
9													
10													
11													
12													
13													
14													
15													
16													
17													
18													
19													
20													

一般地域

市町村名

柏原市

通番号	測定場所	地域類型	騒音レベル (L _{Aeq})[dB]		環境基準値との比較 ○ : 基準値以下 × : 基準値超過		支配的音源		測定期間 上段: 開始年月日 下段: 終了年月日
			昼間	夜間	昼間	夜間	昼間	夜間	
1	柏原市法善寺4-7-1	A	53	47	○	×	1 2 6	6 1 4	2014/2/5 2014/2/5
2	柏原市太平寺2-16-3	A	50	38	○	○	1 2 5	1 2 5	2014/1/29 2014/1/29
3	柏原市国分本町7-5	A	45	38	○	○	1 2 5	1 2 5	2014/1/28 2014/1/28
4	柏原市旭ヶ丘1-10-26	A	51	45	○	○	1 2 5	1 6 4	2014/1/29 2014/1/29
5	柏原市高井田1598-1	A	46	38	○	○	1 5 6	1 6 2	2014/1/29 2014/1/29
6	柏原市円明町12-4	A	52	46	○	×	1 5 2	1 6	2014/1/28 2014/1/28
7	柏原市大正3-8-22	B	47	37	○	○	7 5 1	1 6 2	2014/2/5 2014/2/5
8	柏原市国分東条町29-10	B	46	41	○	○	1 5 6	1 6 5	2014/1/28 2014/1/28
9	柏原市河原町1	B	53	43	○	○	3 1 6	3 1 2	2014/2/5 2014/2/5
10									
11									
12									
13									
14									
15									
16									
17									
18									
19									
20									

一般地域

市町村名

羽曳野市

通番号	測定場所	地域類型	騒音レベル (L _{Aeq})[dB]		環境基準値との比較 ○ : 基準値以下 × : 基準値超過		支配的音源		測定期間 上段: 開始年月日 下段: 終了年月日
			昼間	夜間	昼間	夜間	昼間	夜間	
1	羽曳野市南恵我之荘3-14-1	A	52	46	○	×	1 4	1 6	2013/11/19
									2013/11/19
2	羽曳野市高鷲4-1-15	A	53	47	○	×	1 6 5	1	2013/11/19
									2013/11/19
3	羽曳野市伊賀1-382-5	A	48	44	○	○	1 6 4	1 4	2013/11/19
									2013/11/19
4	羽曳野市桃山台1-112	A	49	42	○	○	1 6 5	1 8 4	2013/11/26
									2013/11/26
5	羽曳野市榎山147-75	A	46	41	○	○	8 1 6	1 8 4	2013/11/26
									2013/11/26
6	羽曳野市郡戸300-123	A	53	41	○	○	1 8 4	8 1	2013/11/26
									2013/11/26
7	羽曳野市羽曳が丘西6-573-22	A	44	39	○	○	1 8 5	1 8 4	2013/11/26
									2013/11/26
8	羽曳野市羽曳が丘7-201	A	44	41	○	○	1 6 5	1 4	2013/11/21
									2013/11/21
9	羽曳野市羽曳が丘西4-3-14	A	49	43	○	○	4 8 1	1 8	2013/11/26
									2013/11/26
10	羽曳野市誉田3-1221	A	60	43	×	○	4 1 6	1	2013/11/21
									2013/11/21
11	羽曳野市碓井4-492	A	54	50	○	×	1 6	1	2013/11/21
									2013/11/21
12	羽曳野市古市1394	A	49	42	○	○	1 8 6	8 1	2013/11/28
									2013/11/28
13	羽曳野市西浦5-374	A	45	39	○	○	6 5 1	1 4	2013/11/21
									2013/11/21
14	羽曳野市島泉8-84-1	B	49	46	○	×	6 1 4	4 1	2013/11/19
									2013/11/19
15	羽曳野市向野3-333-1	B	55	52	○	×	1 5 6	1	2013/11/19
									2013/11/19
16	羽曳野市東阪田362-27	B	43	35	○	○	1 4 6	8 1 4	2013/11/28
									2013/11/28
17	羽曳野市広瀬309-5	B	43	34	○	○	1 6 5	8 6 1	2013/11/28
									2013/11/28
18	羽曳野市大黒568-4	B	49	44	○	○	1 4 6	1 6	2013/11/28
									2013/11/28
19	羽曳野市駒ヶ谷428	B	53	40	○	○	5 6 1	1 8 6	2013/11/28
									2013/11/28
20	羽曳野市恵我之荘5-156-7	C	62	60	×	×	3 6 1	6 1 4	2013/11/19
									2013/11/19

一般地域

市町村名

羽曳野市

通 番 号	測定場所	地域 類型	騒音レベル (L_{Aeq})[dB]		環境基準値との比較 ○ : 基準値以下 × : 基準値超過		支配的音源		測定期間 上段: 開始年月日 下段: 終了年月日
			昼間	夜間	昼間	夜間	昼間	夜間	
21	羽曳野市野640-5	C	56	48	○	○	1 3	1 3 8	2013/11/26 2013/11/26
22	羽曳野市古市4-453	C	51	44	○	○	4 1 5	1 6 4	2013/11/21 2013/11/21
23	羽曳野市広瀬254	C	53	50	○	○	3 1	3 1	2013/11/28 2013/11/28
24									
25									
26									
27									
28									
29									
30									
31									
32									
33									
34									
35									
36									
37									
38									
39									
40									

一般地域

市町村名

門真市

通番号	測定場所	地域類型	騒音レベル (L _{Aeq})[dB]		環境基準値との比較 ○ : 基準値以下 × : 基準値超過		支配的音源		測定期間 上段: 開始年月日 下段: 終了年月日
			昼間	夜間	昼間	夜間	昼間	夜間	
1	門真市沖町5-5	A	54	56	○	×	1 2 6	1 2 4	2013/9/13
									2013/9/13
2	門真市上野口町34-6	A	54	60	○	×	1 2 4	1 2	2013/9/6
									2013/9/6
3	門真市千石東町9-27	A	50	48	○	×	1 2 5	1 2 4	2013/11/22
									2013/11/22
4	門真市本町34-12	A	43	44	○	○	1 2 6	1 2 4	2013/4/5
									2013/4/5
5	門真市月出町15-24	A	46	42	○	○	1 5 6	1 2 5	2013/5/17
									2013/5/17
6	門真市岸和田1-8-1	A	55	53	○	×	1 5 7	1 2	2013/11/8
									2013/11/8
7	門真市下馬伏町1-22	A	49	43	○	○	1 2 6	1 2 4	2013/11/22
									2013/11/22
8	門真市柳町15-17	B	55	48	○	×	1 4	1 4 5	2013/8/9
									2013/8/9
9	門真市三ツ島1-16-25	B	59	43	×	○	1 2 5	1	2013/10/18
									2013/10/18
10	門真市一番町16-7	B	47	43	○	○	1 6	1 5	2013/9/13
									2013/9/13
11	門真市深田町19-5	C	51	44	○	○	7 1	1	2013/8/9
									2013/8/9
12	門真市野里町16-9	C	56	58	○	×	1 6	4 6	2013/9/6
									2013/9/6
13	門真市栄町21-33	C	48	44	○	○	1 4 6	1 7	2013/4/5
									2013/4/5
14	門真市向島町16-10	C	48	45	○	○	1 4	1 2 4	2013/5/17
									2013/5/17
15	門真市四宮4-4	C	56	43	○	○	1 3 5	1 2 3	2013/11/8
									2013/11/8
16	門真市三ツ島3-7-16	C	56	49	○	○	1 7	1 2 4	2013/10/18
									2013/10/18
17									
18									
19									
20									

一般地域

市町村名

摂津市

通番号	測定場所	地域類型	騒音レベル (L _{Aeq})[dB]		環境基準値との比較 ○ : 基準値以下 × : 基準値超過		支配的音源		測定期間 上段: 開始年月日 下段: 終了年月日
			昼間	夜間	昼間	夜間	昼間	夜間	
1	摂津市昭和園2	A	52	44	○	○	7 1 5	7 1	2013/6/7
									2013/6/8
2	摂津市千里丘東1-16	A	57	40	×	○	6 1 7	7 5	2013/6/7
									2013/6/8
3	摂津市千里丘6-6	A	56	48	×	×	1 5 7	1 7	2013/6/7
									2013/6/8
4	摂津市千里丘東5-18-24	A	58	42	×	○	1 7	7 1	2013/6/7
									2013/6/8
5	摂津市正雀4-2-3	A	55	49	○	×	1 7 5	7 1	2013/6/7
									2013/6/8
6	摂津市一津屋1-16-13	A	51	40	○	○	1 2	3 5	2013/6/14
									2013/6/15
7	摂津市別府2-10-20	B	58	48	×	×	6 1 5	4 7	2013/6/14
									2013/6/15
8	摂津市鳥飼野々3-36	B	53	43	○	○	1 5 7	1 5	2013/6/21
									2013/6/22
9	摂津市鳥飼西3-10	B	51	46	○	×	7 5	5 1	2013/6/21
									2013/6/22
10	摂津市鳥飼新町2-10	B	54	49	○	×	5 7	5 1	2013/6/21
									2013/6/22
11	摂津市鶴野4-20-14	C	49	45	○	○	5 6 1	4 1 7	2013/6/7
									2013/6/8
12	摂津市正雀本町1-27	C	55	47	○	○	1 6 7	1 7	2013/6/14
									2013/6/15
13	摂津市東別府1-3	C	51	47	○	○	1 3 4	1 2 4	2013/6/14
									2013/6/15
14	摂津市南別府2-4	C	51	49	○	○	3 7 1	7	2013/6/14
									2013/6/15
15	摂津市新在家2-16	C	57	38	○	○	1 6 2	3 5 4	2013/6/14
									2013/6/15
16	摂津市鳥飼本町4-14	C	59	47	○	○	6 3 1	1 3	2013/6/21
									2013/6/22
17	摂津市鳥飼本町1-7	C	50	41	○	○	3 1	5 1	2013/6/21
									2013/6/22
18	摂津市鳥飼中2-6	C	56	44	○	○	3 1	1 3	2013/6/21
									2013/6/22
19									
20									

一般地域

市町村名

高石市

通番号	測定場所	地域類型	騒音レベル (L _{Aeq})[dB]		環境基準値との比較 ○ : 基準値以下 × : 基準値超過		支配的音源		測定期間 上段: 開始年月日 下段: 終了年月日
			昼間	夜間	昼間	夜間	昼間	夜間	
1	高石市羽衣4-2	A	52	47	○	×	1 8 4	8 1	2013/12/19 2013/12/20
2	高石市千代田6-6	A	46	54	○	×	8 1 4	8 7 1	2013/12/19 2013/12/20
3	高石市東羽衣5-7	A	47	44	○	○	1 2	1 2 8	2013/12/19 2013/12/20
4	高石市加茂2-14	A	45	45	○	○	8 7 1	8 1	2013/12/19 2013/12/20
5	高石市取石2-14	A	53	45	○	○	1 5	1 8	2013/12/19 2013/12/20
6	高石市取石4-17	A	48	48	○	×	4 1 6	1 8	2013/12/19 2013/12/20
7	高石市綾園7-6	B	55	52	○	×	1 2	8 1	2013/12/19 2013/12/20
8	高石市東羽衣3-3	C	53	52	○	×	1 6 2	1 6 2	2013/12/19 2013/12/20
9	高石市綾園1-12	C	57	55	○	×	1 4 2	1 8 4	2013/12/19 2013/12/20
10	高石市西取石1-19	C	60	55	○	×	1 6 2	6 1 2	2013/12/19 2013/12/20
11									
12									
13									
14									
15									
16									
17									
18									
19									
20									

一般地域

市町村名

藤井寺市

通番号	測定場所	地域類型	騒音レベル (L _{Aeq})[dB]		環境基準値との比較 ○ : 基準値以下 × : 基準値超過		支配的音源		測定期間 上段: 開始年月日 下段: 終了年月日
			昼間	夜間	昼間	夜間	昼間	夜間	
1	藤井寺市小山3-265	A	60	48	×	×	1	1	2014/3/17 2014/3/17
2	藤井寺市恵美坂2-4-10	A	46	41	○	○	1	1	2014/3/17 2014/3/17
3	藤井寺市林3-6	A	61	57	×	×	1	1	2014/3/6 2014/3/6
4	藤井寺市梅が園町16-20	A	43	39	○	○	1 5	1	2014/3/6 2014/3/6
5	藤井寺市藤井寺3-1	A	55	44	○	○	1	1	2014/3/11 2014/3/11
6	藤井寺市川北3-6	B	53	47	○	×	1	1	2014/3/17 2014/3/17
7	藤井寺市大井2-2	B	50	42	○	○	3 5 7	1	2014/3/17 2014/3/17
8	藤井寺市岡1-2-7	B	53	50	○	×	1 2	1	2014/3/11 2014/3/11
9	藤井寺市小山7-13-3	C	47	44	○	○	1 4	1	2014/3/11 2014/3/11
10	藤井寺市小山8-18-7	C	48	44	○	○	3 4	1	2014/3/17 2014/3/17
11	藤井寺市岡2-11	C	61	59	×	×	1	1	2014/3/17 2014/3/17
12	藤井寺市道明寺1-18-19	C	57	47	○	○	1	1	2014/3/6 2014/3/6
13									
14									
15									
16									
17									
18									
19									
20									

一般地域

市町村名

東大阪市

通番号	測定場所	地域類型	騒音レベル (L _{Aeq})[dB]		環境基準値との比較 ○ : 基準値以下 × : 基準値超過		支配的音源		測定期間 上段: 開始年月日 下段: 終了年月日
			昼間	夜間	昼間	夜間	昼間	夜間	
1	東大阪市日下町1-9-30	A	53	49	○	×	1 2 2	5 1 2	2013/12/24 2013/12/24
2	東大阪市森河内西2-14-6	A	57	51	×	×	1 2 6	1 2 5	2013/12/16 2013/12/16
3	東大阪市善根寺町4-3-43	B	49	42	○	○	3 4 6	1 2 4	2013/12/24 2013/12/24
4	東大阪市吉田本町3-2-35	B	59	50	×	×	1 2 8	1 2 4	2013/12/24 2013/12/24
5	東大阪市布市町3-7-5	C	49	45	○	○	5 3 1	1 5 2	2013/12/24 2013/12/24
6	東大阪市長堂1-17-29	C	61	54	×	×	1 2 5	1 2 4	2013/12/16 2013/12/16
7	東大阪市荒本新町56	C	63	53	×	×	1 2 6	1 2 5	2013/12/2 2013/12/2
8	東大阪市新鴻池町8-25	C	50	46	○	○	1 2 4	3 5 1	2013/12/2 2013/12/2
9	東大阪市東鴻池町1-10-10	C	47	41	○	○	1 3 5	1 2 3	2013/12/2 2013/12/2
10	東大阪市御厨4-6-3	C	57	40	○	○	1 2 5	2 1 4	2013/12/16 2013/12/16
11	東大阪市川俣1-13-12	C	56	45	○	○	1 3 2	1 2 5	2013/12/16 2013/12/16
12	東大阪市福田新町3-6-8	C	55	48	○	○	2 1 6	1 2 5	2013/12/2 2013/12/2
13	東大阪市宝町18-27	C	61	49	×	○	3 1 2	1 2 4	2013/12/24 2013/12/24
14	東大阪市稲田上町1-9-18	C	65	58	×	×	1 2 6	1 2 6	2013/12/2 2013/12/2
15	東大阪市高井田本通1-7-10	C	56	46	○	○	1 2 3	2 1 5	2013/12/16 2013/12/16
16									
17									
18									
19									
20									

一般地域

市町村名

泉南市

通 番 号	測定場所	地域 類型	騒音レベル (L _{Aeq})[dB]		環境基準値との比較 ○ : 基準値以下 × : 基準値超過		支配的音源			測定期間 上段: 開始年月日 下段: 終了年月日
			昼間	夜間	昼間	夜間	昼間	夜間		
1	泉南市信達大苗代62	A	47	40	○	○	5 2 6	4 6 1	2014/3/7	
									2014/3/8	
2	泉南市新家1414-276	A	47	41	○	○	1 5 4	6	2014/3/7	
									2014/3/8	
3	泉南市信達市場111-1	A	48	39	○	○	2 5 6	6 1 4	2014/2/28	
									2014/3/1	
4	泉南市幡代1-318-1	A	49	41	○	○	1 5 4	1 5	2014/2/10	
									2014/2/11	
5	泉南市樽井3-6-2	B	41	35	○	○	1 6 5	1 6 2	2014/2/28	
									2014/3/1	
6	泉南市樽井7-18-55	B	49	45	○	○	2 5 6	6 5 1	2014/2/28	
									2014/3/1	
7	泉南市新家2948	C	62	58	×	×	1 6	1	2014/3/7	
									2014/3/8	
8	泉南市男里7-1312-126	C	47	46	○	○	1 2 4	1 5	2014/2/10	
									2014/2/11	
9										
10										
11										
12										
13										
14										
15										
16										
17										
18										
19										
20										

一般地域

市町村名

四條畷市

通番号	測定場所	地域類型	騒音レベル (L_{Aeq})[dB]		環境基準値との比較 ○ : 基準値以下 × : 基準値超過		支配的音源		測定期間 上段: 開始年月日 下段: 終了年月日
			昼間	夜間	昼間	夜間	昼間	夜間	
1	四條畷市清滝中町13	A	43	38	○	○	1		2013/10/3 2013/10/3
2	四條畷市田原台4-19	A	48	44	○	○	4 5	5	2013/10/1 2013/10/1
3	四條畷市田原台8-6	A	48	47	○	×	7	1 5	2013/10/1 2013/10/1
4	四條畷市岡山1-14	A	47	43	○	○	5 6	2	2013/10/3 2013/10/3
5	四條畷市二丁通町11	A	50	40	○	○	6 1		2013/10/3 2013/10/3
6	四條畷市南野5-8	A	50	50	○	×	1 5 4	1	2013/10/3 2013/10/3
7	四條畷市清滝新町12	A	49	45	○	○			2013/10/1 2013/10/1
8	四條畷市大字砂306	B	49	41	○	○			2013/10/1 2013/10/1
9	四條畷市中野本町1-1	B	51	49	○	×		1 7	2013/10/3 2013/10/3
10	四條畷市岡山2-1	C	51	46	○	○	6		2013/10/3 2013/10/3
11	四條畷市大字中野176	C	49	44	○	○	4	4	2013/10/1 2013/10/1
12	四條畷市大字下田原1441	C	44	46	○	○	5	5	2013/10/1 2013/10/1
13									
14									
15									
16									
17									
18									
19									
20									

一般地域

市町村名

交野市

通番号	測定場所	地域類型	騒音レベル (L _{Aeq})[dB]		環境基準値との比較 ○ : 基準値以下 × : 基準値超過		支配的音源		測定期間 上段: 開始年月日 下段: 終了年月日
			昼間	夜間	昼間	夜間	昼間	夜間	
1	交野市天野が原町2-22	A	47	42	○	○	1 6 5	4 1	2014/3/7 2014/3/7
2	交野市南星台4-2	A	46	38	○	○	5 1 4	1 2	2014/3/7 2014/3/7
3	交野市妙見坂5-9	A	44	41	○	○	4 5 1	8 1	2014/2/21 2014/2/21
4	交野市私市山手2-10	A	41	38	○	○	4 6 5	6 2	2014/3/11 2014/3/11
5	交野市星田西3-10	A	42	37	○	○	5 6 1	8	2014/3/7 2014/3/7
6	交野市私市6-22	A	45	39	○	○	4 5 6	2 6	2014/3/11 2014/3/11
7	交野市妙見東3-6	A	42	40	○	○	5 6	6	2014/2/21 2014/2/21
8	交野市星田2-5	A	44	41	○	○	1 5 4	4 8 6	2014/2/21 2014/2/21
9									
10									
11									
12									
13									
14									
15									
16									
17									
18									
19									
20									

一般地域

市町村名

大阪狭山市

通番号	測定場所	地域類型	騒音レベル (L _{Aeq})[dB]		環境基準値との比較 ○ : 基準値以下 × : 基準値超過		支配的音源				測定期間 上段: 開始年月日 下段: 終了年月日		
			昼間	夜間	昼間	夜間	昼間	夜間	昼間	夜間			
1	大阪狭山市東野中3-354-2	A	46	39	○	○	1	4	5	1	4	7	2013/12/24
													2013/12/25
2	大阪狭山市西山台2-7	A	46	34	○	○	5	6	4	6	4	2	2013/12/24
													2013/12/25
3	大阪狭山市東茱萸木1	A	56	41	×	○	1	5	4	1	2	4	2013/12/24
													2013/12/25
4	大阪狭山市西山台5-2	A	47	40	○	○	1	5	7	6	4	7	2013/12/24
													2013/12/25
5	大阪狭山市池尻自由丘2-14	A	50	41	○	○	5	4	1	1	8	6	2013/12/24
													2013/12/25
6	大阪狭山市東池尻2	B	48	39	○	○	5	7	6	5	7	6	2013/12/24
													2013/12/25
7	大阪狭山市半田5	B	47	43	○	○	5	1	2	1	4	7	2013/12/24
													2013/12/25
8													
9													
10													
11													
12													
13													
14													
15													
16													
17													
18													
19													
20													

一般地域

市町村名

阪南市

通 番 号	測定場所	地域 類型	騒音レベル (L _{Aeq})[dB]		環境基準値との比較 ○ : 基準値以下 × : 基準値超過		支配的音源				測定期間 上段: 開始年月日 下段: 終了年月日		
			昼間	夜間	昼間	夜間	昼間	夜間	昼間	夜間			
1	阪南市緑ヶ丘2-15	A	45	35	○	○	1	5	6	2	1	4	2013/10/17 2013/10/18
2	阪南市光陽台2-13	A	48	38	○	○	1	2	7	8	1		2013/10/17 2013/10/18
3	阪南市箱作446	A	44	31	○	○	1	5	7	1	4	8	2013/10/17 2013/10/18
4	阪南市箱作2860	A	50	42	○	○	1	7	5	1	6	5	2013/10/17 2013/10/18
5	阪南市尾崎町5-6	C	49	47	○	○	1	5	2	1	2	4	2013/10/17 2013/10/18
6													
7													
8													
9													
10													
11													
12													
13													
14													
15													
16													
17													
18													
19													
20													

一般地域

市町村名

島本町

通番号	測定場所	地域類型	騒音レベル (L _{Aeq})[dB]		環境基準値との比較 ○ : 基準値以下 × : 基準値超過		支配的音源		測定期間 上段: 開始年月日 下段: 終了年月日		
			昼間	夜間	昼間	夜間	昼間	夜間			
1	島本町東大寺2-24	A	43	39	○	○	1	2	1	2	2013/2/18
											2013/2/18
2	島本町若山台2-6	A	45	34	○	○	1	2	1	2	2013/2/18
											2013/2/18
3	島本町広瀬1-4-37	A	46	37	○	○	1	2	1	2	2013/2/18
											2013/2/18
4	島本町広瀬5-11	A	46	37	○	○	1	2	1	2	2013/2/18
											2013/2/18
5	島本町青葉2-15	A	45	41	○	○	1	2	1	2	2013/2/18
											2013/2/18
6	島本町桜井4-10	A	46	42	○	○	1	2	1	2	2013/2/18
											2013/2/18
7	島本町桜井2-12-6	A	50	40	○	○	1	2	1	2	2013/2/18
											2013/2/18
8	島本町高浜1-3	B	51	46	○	×	1	2	1	2	2013/2/18
											2013/2/18
9	島本町山崎3-5-4	B	45	38	○	○	1	2	1	2	2013/2/18
											2013/2/18
10	島本町山崎5-3	B	43	37	○	○	1	2	1	2	2013/2/18
											2013/2/18
11	島本町山崎1-9	C	47	40	○	○	1	2	1	2	2013/2/18
											2013/2/18
12											
13											
14											
15											
16											
17											
18											
19											
20											

一般地域

市町村名

忠岡町

通番号	測定場所	地域類型	騒音レベル (L _{Aeq})[dB]		環境基準値との比較 ○ : 基準値以下 × : 基準値超過		支配的音源		測定期間 上段: 開始年月日 下段: 終了年月日
			昼間	夜間	昼間	夜間	昼間	夜間	
1	忠岡町馬瀬2-17-2	A	61	52	×	×	1 2 7	1 2 8	2014/3/6
									2014/3/6
2	忠岡町忠岡南1-12-30	B	57	50	×	×	1 2 7	1 2 8	2014/3/6
									2014/3/6
3									
4									
5									
6									
7									
8									
9									
10									
11									
12									
13									
14									
15									
16									
17									
18									
19									
20									

一般地域

市町村名

熊取町

通番号	測定場所	地域類型	騒音レベル (L _{Aeq})[dB]		環境基準値との比較 ○ : 基準値以下 × : 基準値超過		支配的音源				測定期間 上段: 開始年月日 下段: 終了年月日		
			昼間	夜間	昼間	夜間	昼間	夜間	昼間	夜間			
1	熊取町五月ヶ丘2-114	A	51	42	○	○	6	1	5	1	4	5	2014/2/28 2014/3/1
2	熊取町山の手台3-600-138	A	50	40	○	○	2	4	5	1	4	5	2014/2/28 2014/3/1
3	熊取町長池3	A	46	39	○	○	1	5	4	1	4	5	2014/2/28 2014/3/1
4	熊取町大久保南4-1070-113	A	43	38	○	○	1	5	4	1	4	5	2014/2/28 2014/3/1
5	熊取町野田1-1532	B	49	38	○	○	2	1	3	1	4	5	2014/2/28 2014/3/1
6	熊取町紺屋1-4	C	51	41	○	○	1	2	4	1	4	5	2014/2/28 2014/3/1
7													
8													
9													
10													
11													
12													
13													
14													
15													
16													
17													
18													
19													
20													

(3) 道路交通振動測定結果

《測定実施市町村》

	〈ページ〉		〈ページ〉
1. 大阪市	183～184	26. 高石市	197
2. 堺市	185	27. 藤井寺市	198
3. 岸和田市	186	28. 東大阪市	(実施せず)
4. 豊中市	(実施せず)	29. 泉南市	〃
5. 池田市	187	30. 四條畷市	〃
6. 吹田市	(実施せず)	31. 交野市	199
7. 泉大津市	〃	32. 大阪狭山市	200
8. 高槻市	188	33. 阪南市	(実施せず)
9. 貝塚市	189	34. 島本町	〃
10. 守口市	190	35. 豊能町	〃
11. 枚方市	191	36. 能勢町	〃
12. 茨木市	(実施せず)	37. 忠岡町	201
13. 八尾市	〃	38. 熊取町	(実施せず)
14. 泉佐野市	〃	39. 田尻町	〃
15. 富田林市	192	40. 岬町	〃
16. 寝屋川市	193	41. 太子町	〃
17. 河内長野市	194	42. 河南町	〃
18. 松原市	(実施せず)	43. 千早赤阪村	〃
19. 大東市	〃		
20. 和泉市	〃		
21. 箕面市	195		
22. 柏原市	(実施せず)		
23. 羽曳野市	〃		
24. 門真市	196		
25. 摂津市	(実施せず)		

(注)

- 表中の「区分」とは、道路交通振動に係る要請限度(p. 216～217)の区域の区分をいう。
- 表中の「昼間」とは午前6時から午後9時まで、「夜間」とは午後9時から翌日の午前6時までをいう。
- 表中の振動レベルの「<30」は測定結果が30デシベル未満であったことを示し、空欄は測定を実施していないことを示す。
- 道路交通振動の限度（要請限度）は、道路交通振動の測定方法が異なる場合があるが、参考的に比較した。

道路交通振動測定結果

市町村名

大阪市

通 番 号	道 路 名	測定場所	車 線 数	区 域 の 区 分	振動レベル (L ₁₀)[dB]		要請限度値 一:限度値以下 *:限度値超過		測定期間 上段:開始年月日 下段:終了年月日
					昼間	夜間	昼間	夜間	
1	阪神高速12号守口線	大阪市旭区太子橋1-9-27	4	1	48	40	—	—	2014/2/6
									2014/2/7
2	国道2号	大阪市西淀川区千舟2-7-2	4	2	45	38	—	—	2014/2/28
									2014/3/1
3	国道25号	大阪市東住吉区杭全8-3	5	2	47	41	—	—	2014/1/23
									2014/1/24
4	国道43号	大阪市大正区泉尾3-9	6	2	51	45	—	—	2014/3/6
									2014/3/7
5	国道43号	大阪市西淀川区佃7-4	8	2	44	39	—	—	2014/2/28
									2014/3/1
6	国道163号	大阪市旭区新森6-3-13	4	1	45	39	—	—	2014/2/26
									2014/2/27
7	国道172号	大阪市西区鞆本町1-19-13	4	2	44	38	—	—	2014/3/11
									2014/3/12
8	国道176号	大阪市淀川区野中北1-3	6	2	41	39	—	—	2014/2/17
									2014/2/18
9	国道176号	大阪市北区芝田1-8-15	5	2	41	40	—	—	2014/2/17
									2014/2/18
10	国道176号	大阪市淀川区十三本町2-16	4	2	40	34	—	—	2014/2/17
									2014/2/18
11	国道309号	大阪市平野区瓜破4-2	6	1	48	46	—	—	2014/3/6
									2014/3/7
12	国道309号	大阪市平野区瓜破南1-4	6	2	43	37	—	—	2014/1/21
									2014/1/22
13	国道423号	大阪市北区豊崎4-5-9	9	2	46	42	—	—	2014/2/17
									2014/2/18
14	国道479号	大阪市生野区翼東1-10-32	4	1	38	31	—	—	2014/2/26
									2014/2/27
15	国道479号	大阪市城東区今福東3-17	4	1	47	<30	—	—	2014/1/28
									2014/1/29
16	府道大阪中央環状線	大阪市平野区長吉出戸7-2	6	2	48	42	—	—	2014/1/21
									2014/1/22
17	府道大阪中央環状線	大阪市鶴見区焼野2-11-5	10	2	41	36	—	—	2014/1/28
									2014/1/29
18	府道大阪港八尾線	大阪市港区築港1-10-38	4	1	47	32	—	—	2014/2/13
									2014/2/14
19	府道大阪港八尾線	大阪市大正区南恩加島6-17	4	2	51	42	—	—	2014/2/13
									2014/2/14
20	府道大阪池田線	大阪市西淀川区御幣島3-5-5	4	2	46	43	—	—	2014/2/28
									2014/3/1
21	府道大阪高槻京都線	大阪市北区末広町2-40	4	2	47	43	—	—	2014/2/6
									2014/2/7
22	府道大阪高槻線	大阪市東淀川区大桐5-5-24	2	1	44	37	—	—	2014/2/6
									2014/2/7
23	府道大阪狭山線	大阪市東住吉区北田辺3-3-24	1	1	<30	<30	—	—	2014/1/23
									2014/1/24
24	府道大阪高石線	大阪市住吉区我孫子東1-4	4	2	46	39	—	—	2014/1/21
									2014/1/22
25	府道大阪和泉南線	大阪市天王寺区伶人町2-7	6	2	39	33	—	—	2014/2/4
									2014/2/5

道路交通振動測定結果

市町村名

大阪市

通 番 号	道 路 名	測定場所	車 線 数	区 域 の 区 分	振動レベル (L ₁₀)[dB]		要請限度値 一:限度値以下 *:限度値超過		測定期間 上段:開始年月日 下段:終了年月日
					昼間	夜間	昼間	夜間	
26	府道住吉八尾線	大阪市住吉区苅田6-11-24	2	1	39	34	—	—	2014/1/23 2014/1/24
27	府道石切大阪線	大阪市城東区放出西2-2-18	2	2	32	<30	—	—	2014/2/26 2014/2/27
28	府道大阪八尾線	大阪市東成区大今里西3-6-6	6	2	43	36	—	—	2014/1/28 2014/1/29
29	府道大阪八尾線	大阪市西区千代崎2-19	6	2	47	34	—	—	2014/2/4 2014/2/5
30	府道大阪羽曳野線	大阪市平野区平野南1-2-9	4	2	44	30	—	—	2014/2/26 2014/2/27
31	市道東住吉区第1124号	大阪市東住吉区中野4-4-25	4	1	50	42	—	—	2014/3/6 2014/3/7
32	市道阿倍野木津川線	大阪市阿倍野区三明町2-10-18	2	2	43	36	—	—	2014/1/23 2014/1/24
33	市道桜川惠美須町線	大阪市浪速区浪速東1-1-84	4	2	41	<30	—	—	2014/3/11 2014/3/12
34	市道住之江区第8802号	大阪市住之江区南港北1-3	6	2	46	<30	—	—	2014/2/13 2014/2/14
35	市道上新庄生野線	大阪市都島区内代町3-4-6	4	1	39	31	—	—	2014/2/26 2014/2/27
36	市道西成第370号	大阪市西成区南津守6-2-2	6	2	44	40	—	—	2014/2/13 2014/2/14
37	市道大阪環状線	大阪市都島区中野町5-15	4	2	<30	<30	—	—	2014/2/6 2014/2/7
38	市道大阪環状線	大阪市東住吉区今川8-8-25	4	2	52	42	—	—	2014/1/23 2014/1/24
39	市道大阪環状線	大阪市東住吉区今林1-2	6	2	47	42	—	—	2014/1/23 2014/1/24
40	市道築港深江線	大阪市西区立売堀4-10-18	10	2	50	45	—	—	2014/2/4 2014/2/5
41	市道築港深江線	大阪市東成区中道1-3-15	10	2	49	46	—	—	2014/1/28 2014/1/29
42	市道築港深江線	大阪市東成区東中本1-17	6	2	47	43	—	—	2014/1/28 2014/1/29
43	市道築港深江線	大阪市西区九条南3-20-6	8	2	48	43	—	—	2014/3/6 2014/3/7
44	市道中津太子橋線	大阪市都島区毛馬町2-10	4	2	48	39	—	—	2014/2/6 2014/2/7
45	市道天神橋天王寺線	大阪市中央区高津3-4-21	5	2	45	42	—	—	2014/3/11 2014/3/12
46	市道難波境川線	大阪市浪速区木津川1-2	9	2	35	<30	—	—	2014/2/4 2014/2/5
47	市道浜口南港線	大阪市住之江区御崎4-6-43	4	2	45	38	—	—	2014/2/13 2014/2/14
48	市道福島桜島線	大阪市福島区吉野3-17-26	6	2	39	36	—	—	2014/2/17 2014/2/18
49	市道浪速鶴町線	大阪市大正区泉尾5-16-17	4	1	41	<30	—	—	2014/3/11 2014/3/12
50									

道路交通振動測定結果

市町村名

堺市

通 番 号	道 路 名	測定場所	車 線 数	区 域 の 区 分	振動レベル (L ₁₀)[dB]		要請限度値 —:限度値以下 *:限度値超過		測定期間 上段:開始年月日 下段:終了年月日
					昼間	夜間	昼間	夜間	
1	府道大阪臨海線	堺市堺区大浜西町	10	2	51	45	—	—	2013/12/17 2013/12/18
2									
3									
4									
5									
6									
7									
8									
9									
10									
11									
12									
13									
14									
15									
16									
17									
18									
19									
20									
21									
22									
23									
24									
25									

道路交通振動測定結果

市町村名

岸和田市

通 番 号	道 路 名	測 定 場 所	車 線 数	区 域 の 区 分	振動レベル (L ₁₀)[dB]		要請限度値 —:限度値以下 *:限度値超過		測 定 期 間 上段:開始年月日 下段:終了年月日
					昼間	夜間	昼間	夜間	
1	国道26号	岸和田市八阪町1-7-14	6	2	32	<30	—	—	2014/1/21 2014/1/22
2	府道岸和田牛滝山貝塚線(新)	岸和田市三田町81-1	4	1	40	30	—	—	2014/1/21 2014/1/22
3									
4									
5									
6									
7									
8									
9									
10									
11									
12									
13									
14									
15									
16									
17									
18									
19									
20									
21									
22									
23									
24									
25									

道路交通振動測定結果

市町村名

池田市

通 番 号	道 路 名	測定場所	車 線 数	区 域 の 区 分	振動レベル (L ₁₀)[dB]		要請限度値 一:限度値以下 *:限度値超過		測定期間 上段:開始年月日 下段:終了年月日
					昼間	夜間	昼間	夜間	
1	国道171号バイパス	池田市荘園1-13-13	4	1	34	<30	-	-	2013/10/10 2013/10/11
2	国道173号	池田市木部町36-5	3	1	35	<30	-	-	2013/10/10 2013/10/11
3	府道大阪中央環状線	池田市石橋4-20-12	6	1	45	44	-	-	2013/10/10 2013/10/11
4	府道大阪池田線	池田市空港1-12-8	10	2	34	31	-	-	2013/10/10 2013/10/11
5									
6									
7									
8									
9									
10									
11									
12									
13									
14									
15									
16									
17									
18									
19									
20									
21									
22									
23									
24									
25									

道路交通振動測定結果

市町村名

高槻市

通 番 号	道 路 名	測 定 場 所	車 線 数	区 域 の 区 分	振動レベル (L ₁₀)[dB]		要請限度値 —:限度値以下 *:限度値超過		測 定 期 間 上段:開始年月日 下段:終了年月日
					昼間	夜間	昼間	夜間	
1	国道170号	高槻市城東町5	4	1	49	41	—	—	2013/6/17 2013/6/18
2	国道171号	高槻市朝日町1	4	2	43	39	—	—	2014/2/12 2014/2/13
3	府道枚方亀岡線	高槻市緑が丘3-12	2	1	49	36	—	—	2013/6/17 2013/6/18
4	府道大阪高槻京都線	高槻市西冠3-47	4	2	45	40	—	—	2013/6/17 2013/6/18
5	府道伏見柳谷高槻線	高槻市別所本町9	2	1	35	<30	—	*	2013/6/10 2013/6/11
6	府道高槻茨木線	高槻市登美の里町24	2	1	37	<30	—	*	2013/8/22 2013/8/23
7									
8									
9									
10									
11									
12									
13									
14									
15									
16									
17									
18									
19									
20									
21									
22									
23									
24									
25									

道路交通振動測定結果

市町村名

貝塚市

通 番 号	道 路 名	測定場所	車 線 数	区 域 の 区 分	振動レベル (L ₁₀)[dB]		要請限度値 —:限度値以下 *:限度値超過		測定期間 上段:開始年月日 下段:終了年月日
					昼間	夜間	昼間	夜間	
1	国道26号	貝塚市小瀬1-29-5	4	2	35		—	—	2014/1/22 2014/1/22
2	国道26号	貝塚市地藏堂158	4	2	31		—	—	2014/1/22 2014/1/22
3	国道170号(新)	貝塚市東山7-4	4	2	42		—	—	2014/1/21 2014/1/21
4	府道大阪臨海線	貝塚市澤431-6	4	1	45		—	—	2014/1/22 2014/1/22
5	府道大阪臨海線	貝塚市西町23-9	4	1	37		—	—	2014/1/22 2014/1/22
6	府道大阪和泉南線	貝塚市麻生中	2	1	<30		—	—	2014/1/21 2014/1/21
7	府道岸和田牛滝山貝塚線	貝塚市畠中2-9-19	6	1	40		—	—	2014/1/21 2014/1/21
8	府道岸和田牛滝山貝塚線	貝塚市水間151-1	2	2	38		—	—	2014/1/21 2014/1/21
9									
10									
11									
12									
13									
14									
15									
16									
17									
18									
19									
20									
21									
22									
23									
24									
25									

道路交通振動測定結果

市町村名

守口市

通 番 号	道 路 名	測定場所	車 線 数	区 域 の 区 分	振動レベル (L ₁₀)[dB]		要請限度値 —:限度値以下 *:限度値超過		測定期間 上段:開始年月日 下段:終了年月日
					昼間	夜間	昼間	夜間	
1	国道1号	守口市佐太中町6-11-51	4	1	46	43	—	—	2014/2/3
									2014/2/4
2	国道1号	守口市京阪本通2-6	4	2	35	31	—	—	2013/10/29
									2013/10/30
3	国道1号	守口市大日町1-5	4	2	47	42	—	—	2014/1/27
									2014/1/28
4	国道163号	守口市大宮通	4	1	39	31	—	—	2013/11/5
									2013/11/6
5	国道479号	守口市小春町9-2	4	1	44	37	—	—	2014/1/21
									2014/1/22
6	府道京都守口線	守口市佐太中町4-1-7	4	1	43	42	—	—	2014/3/24
									2014/3/25
7	府道八尾茨木線	守口市大久保町4-26	2	1	44	33	—	—	2013/12/3
									2013/12/4
8	府道北大日竜田線	守口市八雲西町4-31-31	2	1	39	34	—	—	2013/11/18
									2013/11/19
9	府道深野南寺方大阪線	守口市菊水通4-21-18	2	2	40	30	—	—	2013/7/1
									2013/7/2
10	市道馬場菊水線	守口市松下町1-55	4	1	43	32	—	—	2013/5/21
									2013/5/22
11	市道南寺方24号	守口市南寺方東通4-14	2	2	42	31	—	—	2013/11/11
									2013/11/12
12									
13									
14									
15									
16									
17									
18									
19									
20									
21									
22									
23									
24									
25									

道路交通振動測定結果

市町村名

枚方市

通 番 号	道 路 名	測定場所	車 線 数	区 域 の 区 分	振動レベル (L ₁₀)[dB]		要請限度値 —:限度値以下 *:限度値超過		測定期間 上段:開始年月日 下段:終了年月日
					昼間	夜間	昼間	夜間	
1	国道1号 第二京阪	枚方市長尾台4-11	2	2	41		—	—	2013/11/5 2013/11/6
2	国道1号 第二京阪	枚方市津田	2	2	36		—	—	2013/11/5 2013/11/6
3	国道170号	枚方市南中振3-3	4	2	38		—	—	2013/10/16 2013/10/17
4	国道307号	枚方市津田北町2-25	2	2	48		—	—	2013/10/7 2013/10/8
5	府道枚方大和郡山線	枚方市村野西町5	2	2	38		—	—	2013/10/16 2013/10/17
6	府道京都守口線	枚方市桜町3	3	2	49		—	—	2013/10/29 2013/10/30
7	府道枚方高槻線	枚方市宇山東町18	2	2	30		—	—	2013/11/12 2013/11/13
8	府道枚方富田林泉佐野線	枚方市大垣内町2-9	2	2	38		—	—	2013/10/7 2013/10/8
9	府道長尾八幡線	枚方市長尾家具町	2	2	48		—	—	2013/10/29 2013/10/30
10									
11									
12									
13									
14									
15									
16									
17									
18									
19									
20									
21									
22									
23									
24									
25									

道路交通振動測定結果

市町村名

富田林市

通 番 号	道 路 名	測定場所	車 線 数	区 域 の 区 分	振動レベル (L ₁₀)[dB]		要請限度値 —:限度値以下 *:限度値超過		測定期間 上段:開始年月日 下段:終了年月日
					昼間	夜間	昼間	夜間	
1	市道川西半田線	富田林市甘山	2	1	41	<30	—	—	2013/12/3 2013/12/4
2									
3									
4									
5									
6									
7									
8									
9									
10									
11									
12									
13									
14									
15									
16									
17									
18									
19									
20									
21									
22									
23									
24									
25									

道路交通振動測定結果

市町村名

寝屋川市

通 番 号	道 路 名	測定場所	車 線 数	区 域 の 区 分	振動レベル (L ₁₀)[dB]		要請限度値 一:限度値以下 *:限度値超過		測定期間 上段:開始年月日 下段:終了年月日
					昼間	夜間	昼間	夜間	
1	国道1号	寝屋川市新家2-6	10	2	37	34	-	-	2013/11/6 2013/11/7
2	国道170号(旧)	寝屋川市田井町7	2	1	47	39	-	-	2013/11/12 2013/11/13
3	府道八尾茨木線	寝屋川市仁和寺本町4-19	2	2	45	44	-	-	2013/11/12 2013/11/13
4	府道八尾枚方線	寝屋川市香里南之町12	2	1	34	33	-	-	2013/11/12 2013/11/13
5									
6									
7									
8									
9									
10									
11									
12									
13									
14									
15									
16									
17									
18									
19									
20									
21									
22									
23									
24									
25									

道路交通振動測定結果

市町村名

河内長野市

通 番 号	道 路 名	測 定 場 所	車 線 数	区 域 の 区 分	振動レベル (L ₁₀)[dB]		要請限度値 —:限度値以下 *:限度値超過		測 定 期 間 上段:開始年月日 下段:終了年月日
					昼間	夜間	昼間	夜間	
1	国道371号(新)	河内長野市岩瀬81-2	2	1	<30	<30	—	—	2013/12/12 2013/12/13
2	府道富田林泉大津線	河内長野市松ヶ丘西町1527-1	2	2	32	<30	—	—	2013/12/12 2013/12/13
3	府道河内長野美原線	河内長野市松ヶ丘東町1348-3	2	1	<30	<30	—	—	2013/12/12 2013/12/13
4	府道東阪三日市線	河内長野市三日市町567-1	2	1	37	<30	—	—	2013/12/12 2013/12/13
5	府道河内長野千早城跡線	河内長野市三日市町32-32	2	2	<30	<30	—	—	2013/12/12 2013/12/13
6	府道加賀田片添線	河内長野市加賀田3087	2	1	<30	<30	—	—	2013/12/12 2013/12/13
7									
8									
9									
10									
11									
12									
13									
14									
15									
16									
17									
18									
19									
20									
21									
22									
23									
24									
25									

道路交通振動測定結果

市町村名

箕面市

通 番 号	道 路 名	測定場所	車 線 数	区 域 の 区 分	振動レベル (L ₁₀)[dB]		要請限度値 —:限度値以下 *:限度値超過		測定期間 上段:開始年月日 下段:終了年月日
					昼間	夜間	昼間	夜間	
1	国道171号	箕面市萱野2-3	4	1	39	32	-	-	2013/11/28 2013/11/29
2									
3									
4									
5									
6									
7									
8									
9									
10									
11									
12									
13									
14									
15									
16									
17									
18									
19									
20									
21									
22									
23									
24									
25									

道路交通振動測定結果

市町村名

門真市

通 番 号	道 路 名	測定場所	車 線 数	区 域 の 区 分	振動レベル (L ₁₀)[dB]		要請限度値 —:限度値以下 *:限度値超過		測定期間 上段:開始年月日 下段:終了年月日
					昼間	夜間	昼間	夜間	
1	国道163号	門真市大池町43-12	4	2	42		—	—	2013/5/20 2013/5/20
2	府道大阪中央環状線	門真市新橋町15-26	10	2	48		—	—	2013/5/20 2013/5/20
3	府道八尾枚方線	門真市江端町19-23	2	1	44		—	—	2013/5/27 2013/5/27
4	府道深野南寺方大阪線	門真市大字三ツ島1-31-28	2	1	44		—	—	2013/5/27 2013/5/27
5									
6									
7									
8									
9									
10									
11									
12									
13									
14									
15									
16									
17									
18									
19									
20									
21									
22									
23									
24									
25									

道路交通振動測定結果

市町村名

高石市

通 番 号	道 路 名	測 定 場 所	車 線 数	区 域 の 区 分	振動レベル (L ₁₀)[dB]		要請限度値 —:限度値以下 *:限度値超過		測 定 期 間 上段:開始年月日 下段:終了年月日
					昼間	夜間	昼間	夜間	
1	国道26号	高石市西取石3-17	6	1	38	36	—	—	2013/12/19 2013/12/20
2	府道大阪臨海線	高石市千代田4-9	6	1	41	36	—	—	2013/12/19 2013/12/20
3	府道大阪和泉南線	高石市取石3-9	2	1	33	30	—	—	2013/12/19 2013/12/20
4	府道泉大津美原線	高石市取石6-23	4	1	43	39	—	—	2013/12/19 2013/12/20
5	府道堺阪南線	高石市羽衣4-4	2	1	35	30	—	—	2013/12/19 2013/12/20
6	府道信太高石線	高石市綾園1-5	2	2	32	30	—	—	2013/12/19 2013/12/20
7									
8									
9									
10									
11									
12									
13									
14									
15									
16									
17									
18									
19									
20									
21									
22									
23									
24									
25									

道路交通振動測定結果

市町村名

藤井寺市

通 番 号	道 路 名	測定場所	車 線 数	区 域 の 区 分	振動レベル (L ₁₀)[dB]		要請限度値 —:限度値以下 *:限度値超過		測定期間 上段:開始年月日 下段:終了年月日
					昼間	夜間	昼間	夜間	
1	国道170号	藤井寺市林1-199-3	4	2	48	39	—	—	2014/3/6 2014/3/7
2	国道170号(旧)	藤井寺市林5-6	2	1	36	<30	—	—	2014/3/6 2014/3/7
3	府道大阪中央環状線(旧)	藤井寺市小山藤美町7-16	2	1	45	37	—	—	2014/3/11 2014/3/12
4	府道堺大和高田線	藤井寺市岡1-1-1	2	1	35	31	—	—	2014/3/11 2014/3/12
5	府道八尾道明寺線	藤井寺市大井5-7先	2	1	46	35	—	—	2014/3/6 2014/3/7
6	府道大阪羽曳野線	藤井寺市さくら町5	2	1	34	<30	—	—	2014/3/11 2014/3/12
7	市道名阪2号	藤井寺市古室2-7-15	2	1	45	44	—	—	2014/3/6 2014/3/7
8									
9									
10									
11									
12									
13									
14									
15									
16									
17									
18									
19									
20									
21									
22									
23									
24									
25									

道路交通振動測定結果

市町村名

交野市

通 番 号	道 路 名	測定場所	車 線 数	区 域 の 区 分	振動レベル (L ₁₀)[dB]		要請限度値 一:限度値以下 *:限度値超過		測定期間 上段:開始年月日 下段:終了年月日
					昼間	夜間	昼間	夜間	
1	国道168号	交野市松塚39	2	1	33	<30	-	-	2013/7/12 2013/7/12
2	国道168号	交野市天野が原町2-21	2	1	37	31	-	-	2013/7/12 2013/7/12
3	府道枚方交野寝屋川線	交野市郡津3-52	2	1	36	<30	-	-	2013/7/12 2013/7/12
4	府道枚方富田林泉佐野線	交野市星田4-16	2	1	37	33	-	-	2013/7/12 2013/7/12
5	府道交野久御山線	交野市青山3-17	2	1	34	30	-	-	2013/7/12 2013/7/12
6									
7									
8									
9									
10									
11									
12									
13									
14									
15									
16									
17									
18									
19									
20									
21									
22									
23									
24									
25									

道路交通振動測定結果

市町村名

大阪狭山市

通 番 号	道 路 名	測 定 場 所	車 線 数	区 域 の 区 分	振動レベル (L ₁₀)[dB]		要請限度値 —:限度値以下 *:限度値超過		測 定 期 間 上段:開始年月日 下段:終了年月日
					昼間	夜間	昼間	夜間	
1	国道310号	大阪狭山市東茱萸木1-532-1	2	1	31	30	—	—	2013/12/17 2013/12/18
2	府道河内長野美原線	大阪狭山市狭山1-875-1	2	1	33	30	—	—	2013/12/17 2013/12/18
3	市道金剛泉北線	大阪狭山市大野台5-1-6	4	1	35	30	—	—	2013/12/17 2013/12/18
4	市道今熊大野線	大阪狭山市大野台2-32	2	1	33	30	—	—	2013/12/17 2013/12/18
5	市道狭山河内長野線	大阪狭山市今熊1-94-1	2	1	33	30	—	—	2013/12/17 2013/12/18
6	市道狭山河内長野線	大阪狭山市大野台3-2-1	2	1	32	30	—	—	2013/12/17 2013/12/18
7	市道ニュータウン環状線	大阪狭山市大野台7-14-1	2	1	33	30	—	—	2013/12/17 2013/12/18
8									
9									
10									
11									
12									
13									
14									
15									
16									
17									
18									
19									
20									
21									
22									
23									
24									
25									

道路交通振動測定結果

市町村名

忠岡町

通 番 号	道 路 名	測 定 場 所	車 線 数	区 域 の 区 分	振動レベル (L ₁₀)[dB]		要請限度値 —:限度値以下 *:限度値超過		測 定 期 間 上段:開始年月日 下段:終了年月日
					昼間	夜間	昼間	夜間	
1	府道大阪臨海線	忠岡町忠岡中3-10	6	2	39	33	—	—	2014/3/6 2014/3/7
2									
3									
4									
5									
6									
7									
8									
9									
10									
11									
12									
13									
14									
15									
16									
17									
18									
19									
20									
21									
22									
23									
24									
25									

參考資料

(1)騒音に係る環境基準

騒音に係る環境基準について

平成 10 年 9 月 30 日 環境庁告示 第 64 号
 改 正 平成 12 年 3 月 28 日 環境庁告示 第 20 号
 改 正 平成 17 年 5 月 26 日 環境省告示 第 45 号
 最終改正 平成 24 年 3 月 30 日 環境省告示 第 54 号

環境基本法第 16 条第 1 項の規定に基づく、騒音に係る環境上の条件について生活環境を保全し、人の健康の保護に資する上で維持されることが望ましい基準(以下「環境基準」という。)は、別に定めるところによるほか、次のとおりとする。

第 1 環境基準

- 1 環境基準は、地域の類型及び時間の区分ごとに次表の基準値の欄に掲げるとおりとし、各類型を当てはめる地域は、都道府県知事(市の区域内の地域については、市長。)が指定する。

地域の類型	基 準 値	
	昼 間	夜 間
AA	50 デシベル以下	40 デシベル以下
A 及び B	55 デシベル以下	45 デシベル以下
C	60 デシベル以下	50 デシベル以下

- (注) 1 時間の区分は、昼間を午前 6 時から午後 10 時までの間とし、夜間を午後 10 時から翌日の午前 6 時までの間とする。
 2 AA を当てはめる地域は、療養施設、社会福祉施設等が集合して設置される地域など特に静穏を要する地域とする。
 3 A を当てはめる地域は、専ら住居の用に供される地域とする。
 4 B を当てはめる地域は、主として住居の用に供される地域とする。
 5 C を当てはめる地域は、相当数の住居と併せて商業、工業等の用に供される地域とする。

ただし、次表に掲げる地域に該当する地域(以下「道路に面する地域」という。)については、上表によらず次表の基準値の欄に掲げるとおりとする。

地域の区分	基 準 値	
	昼 間	夜 間
A 地域のうち 2 車線以上の車線を有する道路に面する地域	60 デシベル以下	55 デシベル以下
B 地域のうち 2 車線以上の車線を有する道路に面する地域及び C 地域のうち車線を有する道路に面する地域	65 デシベル以下	60 デシベル以下

備考 車線とは、1 縦列の自動車及安全かつ円滑に走行するために必要な一定の幅員を有する帯状の車道部分をいう。

この場合において、幹線交通を担う道路に近接する空間については、上表にかかわらず、特例として次表の基準値の欄に掲げるとおりとする。

基準値	
昼間	夜間
70デシベル以下	65デシベル以下
備考 個別の住居等において騒音の影響を受けやすい面の窓を主として閉めた生活が営まれていると認められるときは、屋内へ透過する騒音に係る基準(昼間にあっては45デシベル以下、夜間にあっては40デシベル以下)によることができる。	

2 1の環境基準の基準値は、次の方法により評価した場合における値とする。

(1) 評価は、個別の住居等が影響を受ける騒音レベルによることを基本とし、住居等の用に供される建物の騒音の影響を受けやすい面における騒音レベルによって評価するものとする。

この場合において屋内へ透過する騒音に係る基準については、建物の騒音の影響を受けやすい面における騒音レベルから当該建物の防音性能値を差し引いて評価するものとする。

(2) 騒音の評価手法は、等価騒音レベルによるものとし、時間の区分ごとの全時間を通じた等価騒音レベルによって評価することを原則とする。

(3) 評価の時期は、騒音が1年間を通じて平均的な状況を呈する日を選定するものとする。

(4) 騒音の測定は、計量法(平成4年法律第51号)第71条の条件に合格した騒音計を用いて行うものとする。この場合において、周波数補正回路はA特性を用いることとする。

(5) 騒音の測定に関する方法は、原則として日本工業規格Z8731による。ただし、時間の区分ごとに全時間を通じて連続して測定した場合と比べて統計的に十分な精度を確保し得る範囲内で、騒音レベルの変動等の条件に応じて、実測時間を短縮することができる。当該建物による反射の影響が無視できない場合にはこれを避けうる位置で測定し、これが困難な場合には実測値を補正するなど適切な措置を行うこととする。また、必要な実測時間が確保できない場合等においては、測定に代えて道路交通量等の条件から騒音レベルを推計する方法によることができる。

なお、著しい騒音を発生する工場及び事業場、建設作業の場所、飛行場並びに鉄道の敷地内並びにこれらに準ずる場所は、測定場所から除外する。

3 環境基準の達成状況の地域としての評価は、次の方法により行うものとする。

(1) 道路に面する地域以外の地域については、原則として一定の地域ごとに当該地域の騒音を代表すると思われる地点を選定して評価するものとする。

(2) 道路に面する地域については、原則として一定の地域ごとに当該地域内の全ての住居等のうち1の環境基準の基準値を超過する戸数及び超過する割合を把握することにより評価するものとする。

第2 達成期間等

1 環境基準は、次に定める達成期間でその達成又は維持を図るものとする。

(1) 道路に面する地域以外の地域については、環境基準の施行後直ちに達成され、又は維持されるよう努めるものとする。

(2) 既設の道路に面する地域については、関係行政機関及び関係地方公共団体の協力の下に自動車単体対策、道路構造対策、交通流対策、沿道対策等を総合的に実施することにより、環境基準の施行後10年以内を目途として達成され、又は維持されるよう努

めるものとする。

ただし、幹線交通を担う道路に面する地域であって、道路交通量が多くその達成が著しく困難な地域については、対策技術の大幅な進歩、都市構造の変革等とあいまって、10年を超える期間で可及的速やかに達成されるよう努めるものとする。

- (3) 道路に面する地域以外の地域が、環境基準が施行された日以降計画された道路の設置によって新たに道路に面することとなった場合にあっては(1)及び(2)にかかわらず当該道路の供用後直ちに達成され又は維持されるよう努めるものとし、環境基準が施行された日より前に計画された道路の設置によって新たに道路に面することとなった場合にあっては(2)を準用するものとする。

- 2 道路に面する地域のうち幹線交通を担う道路に近接する空間の背後地に存する建物の中高層部に位置する住居等において、当該道路の著しい騒音はその騒音の影響を受けやすい面に直接到達する場合は、その面の窓を主として閉めた生活が営まれていると認められ、かつ、屋内へ透過する騒音に係る基準が満たされたときは、環境基準が達成されたものとみなすものとする。

- 3 夜間の騒音レベルが73デシベルを超える住居等が存する地域における騒音対策を優先的に実施するものとする。

第3 環境基準の適用除外について

この環境基準は、航空機騒音、鉄道騒音及び建設作業騒音には適用しないものとする。

附 則

この告示は、平成11年4月1日から施行する。

附 則

この告示は、平成12年4月1日から適用する。

附 則

この告示は、平成17年5月26日から適用する。

附 則

この告示は、平成24年4月1日から適用する。

騒音に係る環境基準の類型ごとに当てはめる地域の指定

地域の類型	基準値		該 当 地 域
	昼間	夜間	
AA	50 デシベル以下	40 デシベル以下	富田林市大字甘南備 大阪府立金剛コロニーの敷地
A	55 デシベル以下	45 デシベル以下	都市計画法(昭和 43 年法律第 100 号)第 2 章の規定により定められた第一種低層住居専用地域、第二種低層住居専用地域、第一種中高層住居専用地域及び第二種中高層住居専用地域
B	55 デシベル以下	45 デシベル以下	都市計画法第 2 章の規定により定められた第一種住居地域、第二種住居地域及び準住居地域並びに同法第 8 条第 1 項第 1 号に規定する用途地域の指定のない地域(AA に該当する地域、関西国際空港及び八尾空港の敷地並びに工業用の埋立地を除く。)
C	60 デシベル以下	50 デシベル以下	都市計画法第 2 章の規定により定められた近隣商業地域、商業地域、準工業地域(関西国際空港及び大阪国際空港の敷地を除く。)及び工業地域(関西国際空港の敷地を除く。)

(府、市及び一部の町の公示等を取りまとめたもの。平成 27 年 3 月現在)

ただし、道路に面する地域については、上表によらず次表の基準値の欄に掲げるとおりとする。

地 域 の 区 分	基準値	
	昼間 〔午前 6 時から 午後 10 時まで〕	夜間 〔午後 10 時から翌日 の午前 6 時まで〕
A 地域のうち 2 車線以上の車線を有する道路に面する地域	60 デシベル以下	55 デシベル以下
B 地域のうち 2 車線以上の車線を有する道路に面する地域及び C 地域のうち車線を有する道路に面する地域	65 デシベル以下	60 デシベル以下

この場合において、幹線交通を担う道路に近接する空間については、上表にかかわらず、特例として次表の基準値の欄に掲げるとおりとする。

基準値	
昼間 (午前 6 時から 午後 10 時まで)	夜間 (午後 10 時から翌日 の午前 6 時まで)
70 デシベル以下	65 デシベル以下
備考 個別の住居等において騒音の影響を受けやすい面の窓を主として閉めた生活が営まれていると認められるときは、屋内へ透過する騒音に係る基準(昼間にあっては 45 デシベル以下、夜間にあっては 40 デシベル以下)によることができる。	

注

- (1) 「幹線交通を担う道路」とは、次に掲げる道路をいうものとする。
- ① 道路法(昭和 27 年法律第 180 号)第 3 条に規定する高速自動車国道、一般国道、府道及び市町村道(市町村道にあっては、4 車線以上の区間に限る。)
 - ② ①に掲げる道路を除くほか、道路運送法(昭和 26 年法律第 183 号)第 2 条第 8 項に規定する一般自動車道であって都市計画法施行規則(昭和 44 年建設省令第 49 号)第 7 条第 1 号に掲げる自動車専用道路
- (2) 「幹線交通を担う道路に近接する空間」とは、次の車線数の区分に応じ道路端からの距離によりその範囲を特定するものとする。
- ① 2 車線以下の車線を有する幹線交通を担う道路 15 メートル
 - ② 2 車線を超える車線を有する幹線交通を担う道路 20 メートル

(2)自動車騒音に係る要請限度

騒音規制法第17条第1項の規定に基づく指定地域内における自動車騒音の限度を定める省令

平成12年 3月 2日 総理府令第15号
最終改正 平成23年11月30日 環境省令第32号

(定義)

第1条 この省令において、次の各号に掲げる用語の意義は、それぞれ当該各号に定めるところによる。

一 車線 一縦列の自動車(二輪のものを除く。)が安全かつ円滑に走行するために必要な幅員を有する帯状の車道の部分をいう。

二 幹線交通を担う道路 道路法(昭和27年法律第180号)第3条に規定する高速自動車国道、一般国道、都道府県道及び市町村道(市町村道にあつては4車線以上の車線を有する区間に限る。)並びに道路運送法(昭和26年法律第183号)第2条第8項に規定する一般自動車道であつて都市計画法施行規則(昭和44年建設省令第49号)第7条第1号に規定する自動車専用道路をいう。

三 昼間 午前6時から午後10時までの間をいう。

四 夜間 午後10時から翌日の午前6時までの間をいう。

五 デシベル 計量法(平成4年法律第51号)別表第2に定める音圧レベルの計量単位をいう。(自動車騒音の限度)

第2条 騒音規制法第17条第1項の環境省令で定める限度(以下「限度」という。)は、別表のとおりとする。

(幹線交通を担う道路に近接する区域に係る限度の特例)

第3条 別表に掲げる区域のうち幹線交通を担う道路に近接する区域(2車線以下の車線を有する道路の場合は道路の敷地の境界線から15メートル、2車線を超える車線を有する道路の場合は道路の敷地の境界線から20メートルまでの範囲をいう。)に係る限度は、前条の規定にかかわらず、昼間においては75デシベル、夜間においては70デシベルとする。

(都道府県知事及び都道府県公安委員会が協議して定める限度)

第4条 前二条の規定にかかわらず、別表に掲げる区域のうち学校、病院等特に静穏を必要とする施設が集合して設置されている区域又は幹線交通を担う道路の区間の全部又は一部に面する区域に係る限度は、都道府県知事(市の区域内の区域に係る限度については、市長。)及び都道府県公安委員会が協議して定める自動車騒音の大きさとなることができる。

(自動車騒音の測定方法等)

第5条 前三条に規定する限度は、次に掲げる方法により測定した場合における値によるものとする。

一 騒音の測定は、計量法第71条の条件に合格した騒音計を用いて行うものとする。

二 騒音の測定は、道路に接して住居、病院、学校等の用に供される建築物(以下「住居等」という。)が存している場合には道路の敷地の境界線において行い、道路に沿って住居等以外の用途の土地利用が行われているため道路から距離をおいて住居等が存している場合には住居等に到達する騒音の大きさを測定できる地点において行うものとする。これらの場合において、測定を行う高さは、当該地点の鉛直方向において生活環境の保全上騒音が最も問題となる位置とする。

三 騒音の測定は、当該道路のうち原則として交差点を除く部分に係る自動車騒音を対象とし、連続する7日間のうち当該自動車騒音の状況を代表すると認められる3日間について行うものとする。

四 騒音の評価手法は、等価騒音レベルによるものとする。

五 騒音の測定方法は、原則として、日本工業規格Z8731に定める騒音レベルの測定方法によるものとし、建築物による無視できない反射の影響を避けうる位置で測定するものとする。ただし、建築物と道路との間(道路の敷地の境界線を含む。)の地点において測定を行い、当該建築物による無視できない反射の影響を避けることができない場合において、当該影

響を勘案し実測値を補正するなど適切な措置を講ずるときは、この限りでない。

六 自動車騒音以外の騒音又は当該道路以外の道路に係る自動車騒音による影響があると認められる場合は、これらの影響を勘案し実測値を補正するものとする。

七 騒音の大きさは、測定した値を時間の区分ごとに3日間の原則として全時間を通じてエネルギー平均した値とする。

別表

区域の区分	時間の区分	
	昼間 〔午前 6 時から 午後 10 時まで〕	夜間 〔午後 10 時から 翌日の午前 6 時 まで〕
a 区域及び b 区域のうち 1 車線を有する道路に面する区域	65 デシベル	55 デシベル
a 区域のうち 2 車線以上の車線を有する道路に面する区域	70 デシベル	65 デシベル
b 区域のうち 2 車線以上の車線を有する道路に面する区域 及び c 区域のうち車線を有する道路に面する区域	75 デシベル	70 デシベル

備考

a 区域、b 区域及び c 区域とは、それぞれ次の各号に掲げる区域として都道府県知事(市の区域内の区域については、市長。)が定めた区域をいう。

- 1 a 区域 専ら住居の用に供される区域
- 2 b 区域 主として住居の用に供される区域
- 3 c 区域 相当数の住居と併せて商業、工業等の用に供される区域

附則

この府令は、平成 12 年 4 月 1 日から施行する。

附則

この府令は、内閣法の一部を改正する法律(平成 11 年法律第 88 号)の施行の日(平成 13 年 1 月 6 日)から施行する。

附則

この省令は、平成 24 年 4 月 1 日から施行する。

騒音規制法に基づく自動車騒音の限度に係る区域の区分

平成 12 年 3 月 21 日 大阪府公告第 41 号
最終改正 平成 12 年 12 月 26 日 大阪府公告第 205 号

(1) a 区域に該当する区域

昭和 49 年大阪府告示第 948 号(騒音規制法第 3 条第 1 項の規定による特定工場等において発生する騒音及び特定建設作業に伴って発生する騒音について規制する地域の指定)により指定した地域(以下「指定地域」という。)のうち、都市計画法(昭和 43 年法律第 100 号)第 2 章の規定により定められた第一種低層住居専用地域、第二種低層住居専用地域、第一種中高層住居専用地域及び第二種中高層住居専用地域

(2) b 区域に該当する区域

指定地域のうち、都市計画法第 2 章の規定により定められた第一種住居地域、第二種住居地域及び準住居地域並びに同法第 8 条第 1 項第一号に規定する用途地域の指定のない地域

(3) c 区域に該当する区域

指定地域のうち、都市計画法第 2 章の規定により定められた近隣商業地域、商業地域、準工業地域及び工業地域

(3) 環境騒音調査方法の概要

道路に面する地域

項 目	内 容
1 調査対象地域	騒音に係る環境基準を当てはめる地域のうち、自動車交通騒音が支配的である地域
2 測定日	1 年を代表すると思われる日。交通量が 1 年のうちで平均的となる日で、土曜、日曜、祝日を除く日
3 測定時間帯	昼間（6:00～22:00）、夜間（22:00～6:00）の 2 時間帯
4 測定頻度	無人測定の場合は、原則として 10 分間に 1 回の測定を 24 時間連続して行う。 有人測定の場合は、1 時間に 1 回の測定を 24 回行う。
5 測定地点の選定	調査対象とする道路は、原則として高速自動車国道、一般国道、府道及び 4 車線以上の市町村道等とし、これらに面し、かつ、住居、学校、病院等保全対象となる建物が存在する地点であって、国土交通省道路交通センサスの調査対象区間を代表すると考えられる地点
6 測定点の位置	道路に面して住居等が立地している場合は、道路の敷地境界線（道路端）。 道路に沿って非住居系の土地利用が行われているために道路から距離をおいて住居等が立地している場合は住居等の位置
7 交通条件調査	原則として騒音レベルの実測時間と同一時間において、方向別、車種（大型、小型、二輪）別に交通量と車速を調査する。

一般地域

項 目	内 容
1 調査対象地域	環境基準の地域のうち、道路の沿道、鉄道の沿線及び空港の周辺等でない地域
2 測定日	1年を代表すると思われる日。騒音が1年のうちで平均的となる日で、土曜、日曜、祝日を除く日。毎年又は2～3年に1回、期間を定めて測定を行う
3 測定時間帯	昼間（6:00～22:00）、夜間（22:00～6:00）の2時間帯
4 測定頻度	無人測定の場合は、原則として10分間に1回の測定を24時間連続して行う。 有人測定の場合は、昼間及び夜間の各時間帯につき2観測時間以上行う。
5 測定地点の選定	原則として地域の騒音を代表していると思われる地点（特定の音源の局所的な影響を受けず、地域における平均的な騒音レベルを評価できる地点）を環境基準の地域類型及び用途地域ごとの面積を勘案して必要数選定する。 なお、この算出方法により求めた地点数は、市町村の実状に応じて増減することができる。
6 測定地点数	目安として [A地域] 地点数 \geq (第1種低層～第2種中高層住居専用地域)の面積(km ²) \times 0.3 [B地域] 地点数 \geq (第1種～準住居地域、用途地域の指定のない地域)の面積(km ²) \times 0.3 [C地域] 地点数 \geq (近隣商業地域～工業地域)の面積(km ²) \times 1.0

(4) 環境騒音調査実施状況

平成 25 年度において府内市町で実施された環境騒音の測定方法等について集計した。

① 道路に面する地域の測定方法

道路に面する地域の測定で、各市町が用いた測定手法の状況を表 6-1 に示す。連続測定で騒音レベルの 10 分間値を記録する手法が最も多く採用されていた。

表 6-1 道路に面する地域における測定方法の状況

測定方法	割合
連続測定で瞬時値を記録	33.3%
連続測定で 10 分間値を記録	62.2%
非連続測定で毎時 10 分間値を記録	4.5%
その他	0.0%

② 道路に面する地域で使用した測定機器

道路に面する地域の測定において使用した測定機器の状況を表 6-2 に示す。騒音計メモリに記録したデータをパソコンに転送してデータ処理を行う方法が最も多く採用されていた。

表 6-2 道路に面する地域における測定機器の状況

測定機器	割合
騒音計単体＋表示部読み取り	0.6%
騒音計単体＋データ転送(パソコン処理)	93.6%
騒音計＋レベルレコーダ＋データ転送(パソコン処理)	3.8%
その他	1.9%

③ 測定実施主体

各測定点における測定実施主体(測定を専門の事業者へ委託して実施するか、職員が自ら測定を行っているか)について表 6-3 に示す。道路に面する地域では事業者へ委託して測定する割合が高かった。

表 6-3 測定実施主体の状況

	事業者へ委託して測定	職員が自ら測定	その他
道路に面する地域	65.1%	33.0%	1.9%
一般地域	55.1%	44.9%	0.0%

④ 一般地域の測定頻度

一般地域における測定頻度別測定地点数の割合を表 6-4 に示す。ここで「毎年定点観測」とは毎年定期的に測定を行っている地点、「準定点」は 2～5 年に 1 回測定を行っている地点を示す。

表 6-4 一般地域における測定頻度別測定地点数の割合

測定頻度	割合	
毎年定点観測	70.1%	
今年度より新規に定点観測	2.6%	
準定点	2年に1回測定	13.0%
	3年に1回測定	11.4%
	4年に1回測定	0.0%
	5年に1回測定	1.3%
	その他の頻度	1.6%
	合計	27.3%
その他	0.0%	

⑤ 一般地域の測定方法

一般地域の各測定点における測定手法の状況を表 6-5 に示す。ここで「無人測定」とは測定機器を設置した後に無人で測定を行う方法、「有人測定」とは測定機器のそばに常に人がついていて測定を行う方法を指す。

表 6-5 一般地域の測定方法の状況

測定方法	割合
無人測定	20.3%
有人測定	79.7%

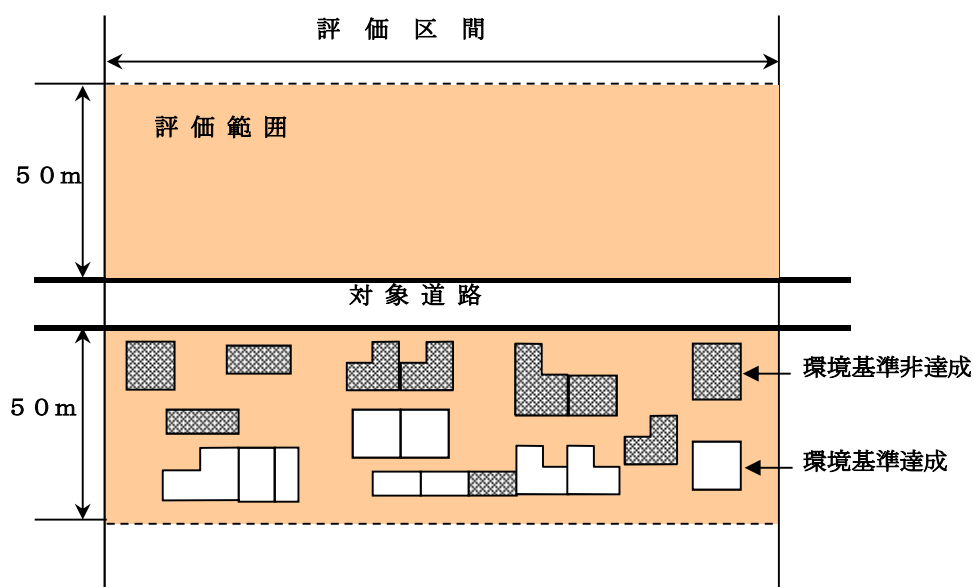
(5) 騒音に係る環境基準の面的評価について

面的評価は、「騒音に係る環境基準」の改訂（平成 10 年 9 月、平成 11 年 4 月施行）に伴い導入された評価方法で、道路に面する地域について、沿道の騒音の実測値や道路構造等のデータから個別住居ごとに自動車騒音レベルを予測することにより、評価範囲内の全住居等のうち環境基準を超過する住居等の戸数及び割合を評価するものである（次式）。

$$\text{環境基準達成率} = \frac{\text{環境基準を達成した住居の戸数}}{\text{評価範囲内の全住居戸数}} \times 100 (\%)$$

これは、従来、道路端における騒音レベルの大きさに評価していた道路交通騒音の測定・評価方法を、発生源である道路・交通とともに、沿道の都市構造にも目をむけた測定・評価方法とすることにより、「道路に面する地域の実態に即した効果的な沿道対策を促す視点を加えるなど、道路交通騒音対策の推進に環境基準が目標として効果的に機能しうるものとする」（「騒音の評価手法等の在り方について」：中環審第 132 号）ことを目指したものである。

大阪府域においては、平成 14 年度（平成 13 年度測定結果）から面的評価の運用を開始した。府域の評価対象路線毎（原則として国土交通省の道路交通センサスの調査単位区間に対応）に評価区間を設定し、道路端から 50m 以内の範囲の住居等について道路からの騒音レベルを推計している（下図）。



面的評価については、「騒音規制法第 18 条の規定に基づく自動車騒音の状況の常時監視に係る事務の処理基準について(平成 17 年 6 月、環境省)」に基づき実施している※。

※：法改正に伴う権限移譲により、平成 24 年度よりすべての市で監視を実施している。

(6) 道路交通振動に係る要請限度

振動規制法

昭和 51 年 6 月 10 日 法律第 64 号
最終改正 平成 23 年 12 月 14 日 法律第 122 号

(測定に基づく要請)

第 16 条 市町村長は、第 19 条の測定を行った場合において、指定地域内における道路交通振動が環境省令で定める限度を超えていることにより道路の周辺的生活環境が著しく損なわれていると認めるときは、道路管理者に対し当該道路の部分につき道路交通振動の防止のための舗装、維持又は修繕の措置を執るべきことを要請し、又は都道府県公安委員会に対し道路交通法（昭和 35 年法律第 105 号）の規定による措置を執るべきことを要請するものとする。

2 環境大臣は、前項の環境省令を定めようとするときは、あらかじめ、国家公安委員会に協議しなければならない。

3 道路管理者は、第 1 項の要請があつた場合において、道路交通振動の防止のため必要があると認めるときは、当該道路の部分の舗装、維持又は修繕の措置を執るものとする。

振動規制法施行規則

昭和 51 年 11 月 10 日 総理府令第 58 号
最終改正 平成 23 年 11 月 30 日 環境省令第 32 号

(道路交通振動の限度)

第 12 条 法第 16 条第 1 項の環境省令で定める限度は、別表第二のとおりとする。ただし、都道府県知事(市の区域内の区域に係る限度については、市長。)、道路管理者及び都道府県公安委員会が協議するところにより、学校、病院等特に静穏を必要とする施設の周辺の道路における限度は同表に定める値以下当該値から 5 デシベル減じた値以上とし、特定の既設幹線道路の区間の全部又は一部における夜間の第一種区域の限度は夜間の第二種区域の値とすることができる。

別表第二(第 12 条関係)

区域の区分	時間の区分	
	昼間	夜間
第一種区域	65 デシベル	60 デシベル
第二種区域	70 デシベル	65 デシベル

備考

1 第一種区域及び第二種区域とは、それぞれ次の各号に掲げる区域として都道府県知事(市の区域内の区域に係る限度については、市長。)が定めた区域をいう。

一 第一種区域 良好な住居の環境を保全するため、特に静穏の保持を必要とする区域及び住民の用に供されているため、静穏の保持を必要とする区域

二 第二種区域 住居の用に併せて商業、工業等の用に供されている区域であつて、その区域内の住民の生活環境を保全するため、振動の発生を防止する必要がある区域及び主として工業等の用に供されている区域であつて、その区域内の住民の生活環境を悪化させないため、著しい振動の発生を防止する必要がある区域

- 2 昼間及び夜間とは、それぞれ次の各号に掲げる時間の範囲内において都道府県知事(市の区域内の区域に係る時間については、市長。)が定めた時間をいう。
- 一 昼間 午前5時、6時、7時又は8時から午後7時、8時、9時又は10時まで
 - 二 夜間 午後7時、8時、9時又は10時から翌日の午後5時、6時、7時又は8時まで
- 3 デシベルとは、計量法別表第二に定める振動加速度レベルの計量単位をいう。
- 4 振動の測定は、計量法第71条の条件に合格した振動レベル計を用い、鉛直方向についておこなうものとする。この場合において、振動感覚補正回路は鉛直振動特性を用いることとする。
- 5 振動の測定場所は、道路の敷地の境界線とする。
- 6 振動の測定は、当該道路に係る道路交通振動を対象とし、当該道路交通振動の状況を代表すると認められる1日について、昼間及び夜間の区分ごとに1時間当たり1回以上の測定を4時間以上行うものとする。
- 7 振動の測定方法は、次のとおりとする。
- 一 振動ピックアップの設置場所は、次のとおりとする。
 - イ 緩衝物がなく、かつ、十分踏み固め等の行われている堅い場所
 - ロ 傾斜及びおうとつがない水平面を確保できる場所
 - ハ 温度、電気、磁気等の外囲条件の影響を受けない場所
 - 二 暗振動の影響の補正は、次のとおりとする。測定の対象とする振動に係る指示値と暗振動(当該測定場所において発生する振動で当該測定の対象とする振動以外のものをいう。)の指示値の差が10デシベル未満の場合は、測定の対象とする振動に係る指示値から次の表の上欄に掲げる指示値の差ごとに、同表の下欄に掲げる補正値を減ずるものとする。

指示値の差	補正値
3デシベル	3デシベル
4デシベル	2デシベル
5デシベル	
6デシベル	1デシベル
7デシベル	
8デシベル	
9デシベル	

- 8 振動レベルは、5秒間隔、100個又はこれに準ずる間隔、個数の測定値の80パーセントレンジの上端の数値を、昼間及び夜間の区分ごとにすべてについて平均した数値とする。

振動規制法施行規則に基づく道路交通振動の限度の区域及び時間の区分

昭和 52 年 11 月 1 日 大阪府公告第 304 号
最終改正 平成 25 年 2 月 22 日 大阪府公告第 11 号

振動規制法施行規則(昭和 51 年総理府令第 58 号)別表第 2 の表の備考の 1 の規定により、区域を次の 1 のとおり定め、同表の備考の 2 の規定により、時間を次の 2 のとおり定め、昭和 52 年 12 月 1 日から実施する。

その関係図面は、大阪府環境農林水産部環境管理室交通環境課及び関係町村役場において一般の縦覧に供する。

1 区域

(1) 第一種区域

都市計画法(昭和 43 年法律第 100 号)第 2 章の規定により定められた第一種低層住居専用地域、第二種低層住居専用地域、第一種中高層住居専用地域、第二種中高層住居専用地域、第一種住居地域、第二種住居地域及び準住居地域並びに同法第 8 条第 1 項第 1 号に規定する用途地域の指定のない地域

(2) 第二種区域

都市計画法第 2 章の規定により定められた近隣商業地域、商業地域、準工業地域及び工業地域

2 時間

(1) 昼間 午前 6 時から午後 9 時まで

(2) 夜間 午後 9 時から翌日の午前 9 時まで

改正文(平成 6 年公告第 169 号)抄

平成 7 年 1 月 1 日から実施する。

ただし、この公告の実施の際現に都市計画法及び建築基準法の一部を改正する法律(平成 4 年法律第 82 号。以下「法」という。)第 1 条の規定による改正前の都市計画法(昭和 43 年法律第 100 号)の規定により定められている都市計画区域内の用途地域に関しては、平成 8 年 6 月 24 日(その日前に法第一条の規定による改正後の都市計画法第 2 章の規定により、当該都市計画区域について、用途地域に関する都市計画が決定されたときは、当該都市計画の決定に係る都市計画法第 20 条第 1 項(同法第 22 条第 1 項において読み替える場合を含む。)の規定による告示があった日)までの間は、改正前の 1(1)の規定は、なおその効力を有する。

改正文(平成 10 年公告第 36 号)抄

平成 10 年 4 月 1 日から実施する。

改正文(平成 18 年公告第 211 号)抄

平成 18 年 12 月 22 日から実施する。