

旧国道170号の平面化について

令和4年1月

大 阪 府

旧国道170号の平面化について

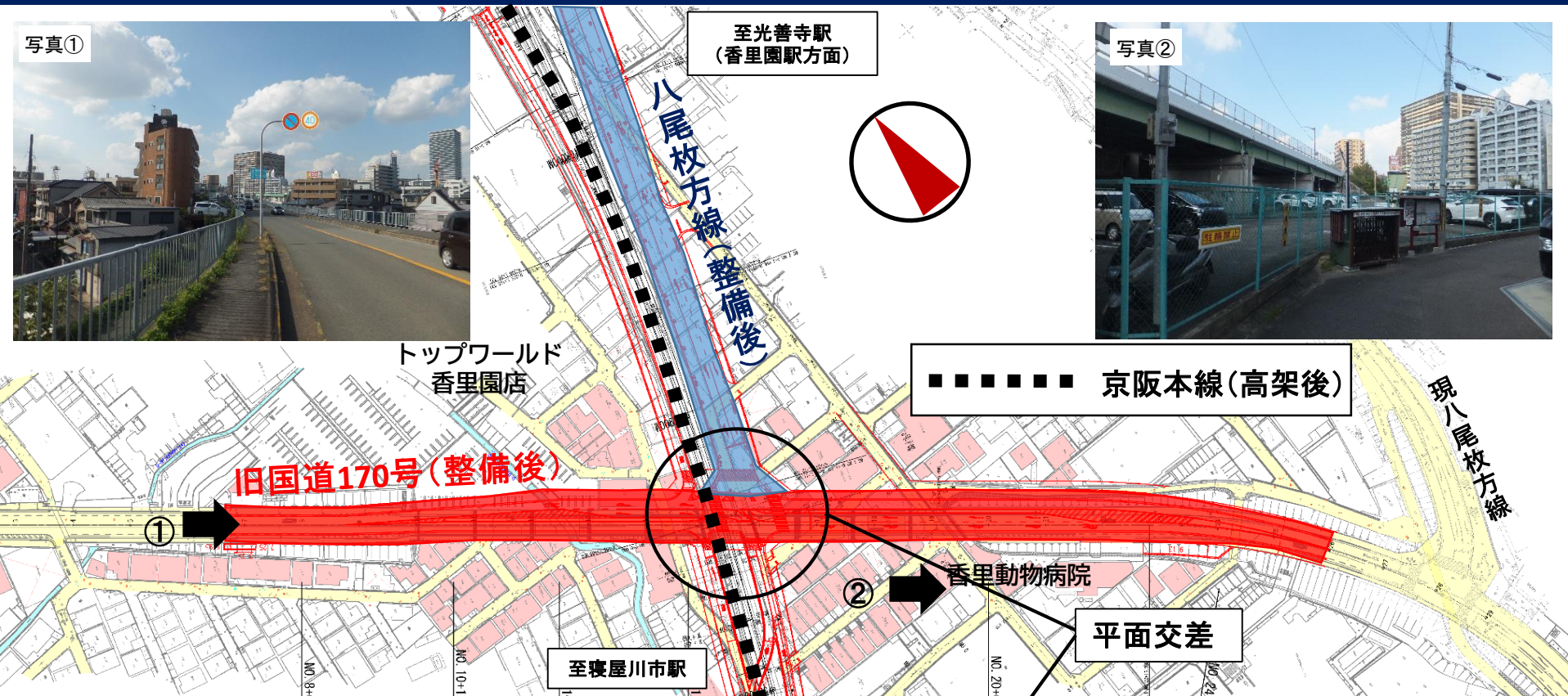


旧国道170号の平面化について

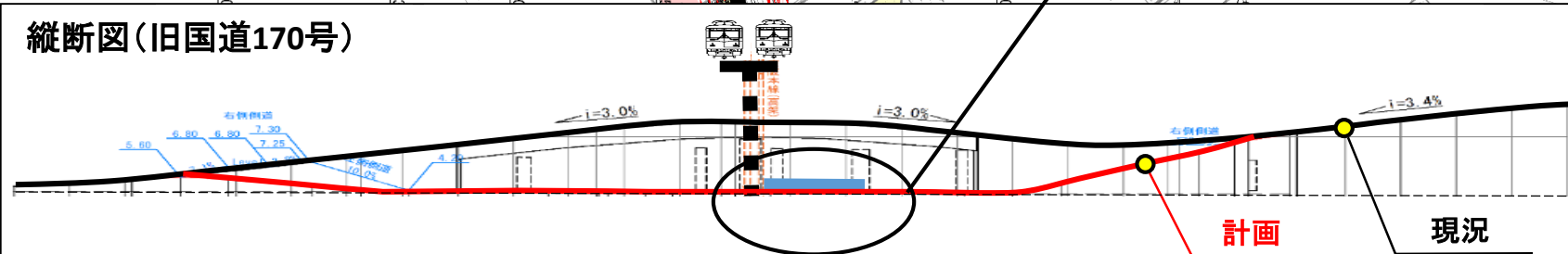
写真①



写真②



縦断図(旧国道170号)



※沿道にお住まいの方々や警察等関係者と協議の上、変更する可能性があります

旧国道170号の平面化について

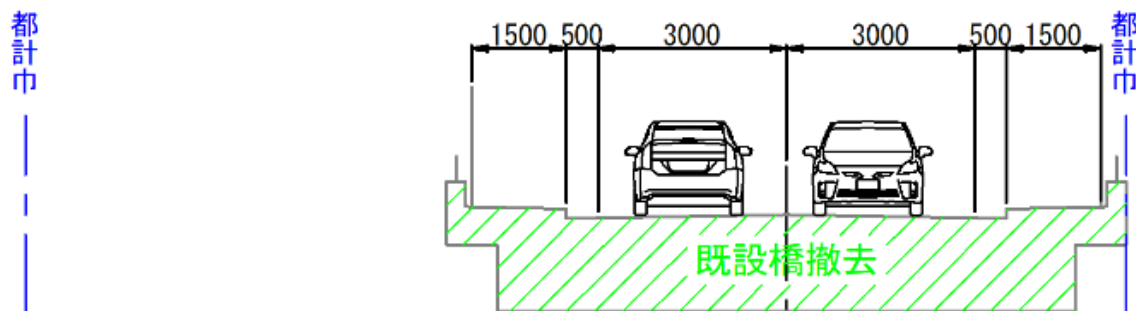
旧国道170号 横断図

NO. 14

GH=11.42

FH=4.039

【旧170号(現況)】



【旧170号(計画)】



旧国道170号の平面化について（沿道との調整）

設計中

至光善寺駅
(香里園駅方面)



凡例

■ ■ ■ ■	京阪本線
→	自動車導線

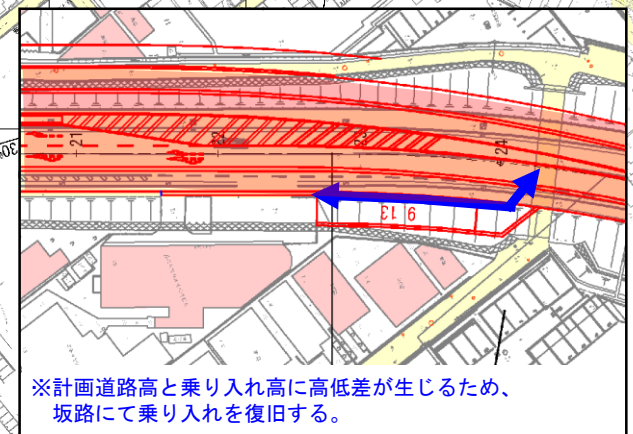
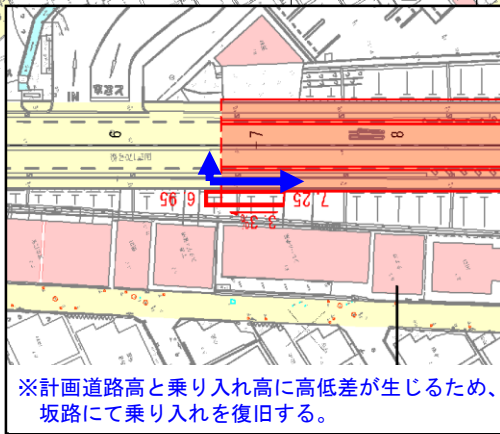
トップワールド
香里園店

旧国道170号(整備後)

八尾枚方線
(整備後)

香里動物病院

現八尾枚方線
至八尾市



今後、沿道の方々や警察との協議調整を進めてまいります。