

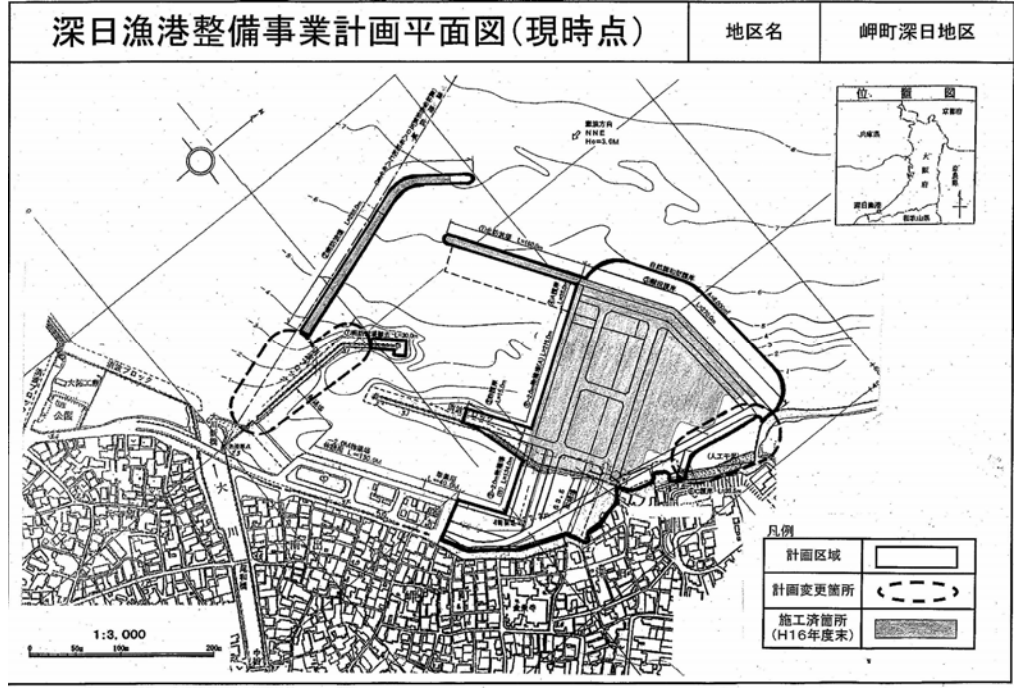
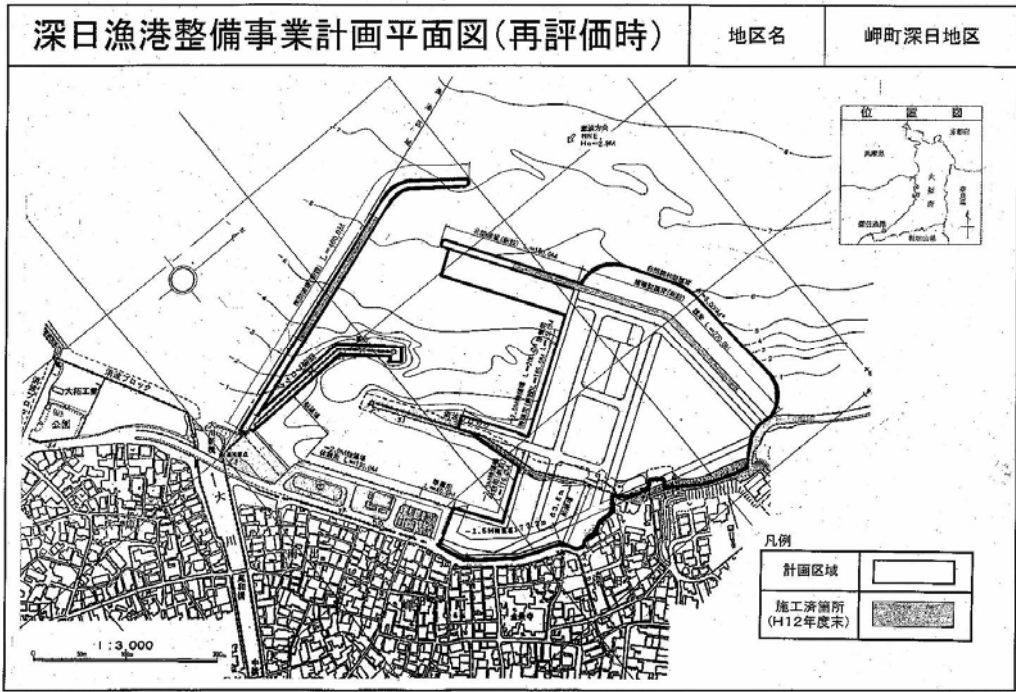


大阪岬地区ふれあい整備計画（鳥瞰）図
（深日漁港）



大阪岬地区ふれあい整備計画（鳥瞰）図
（小島漁港）

深日漁港計画図



ふれあい整備の新たな計画（内海の創造）

事業内容

内海の面積 : 約 3,000 m²

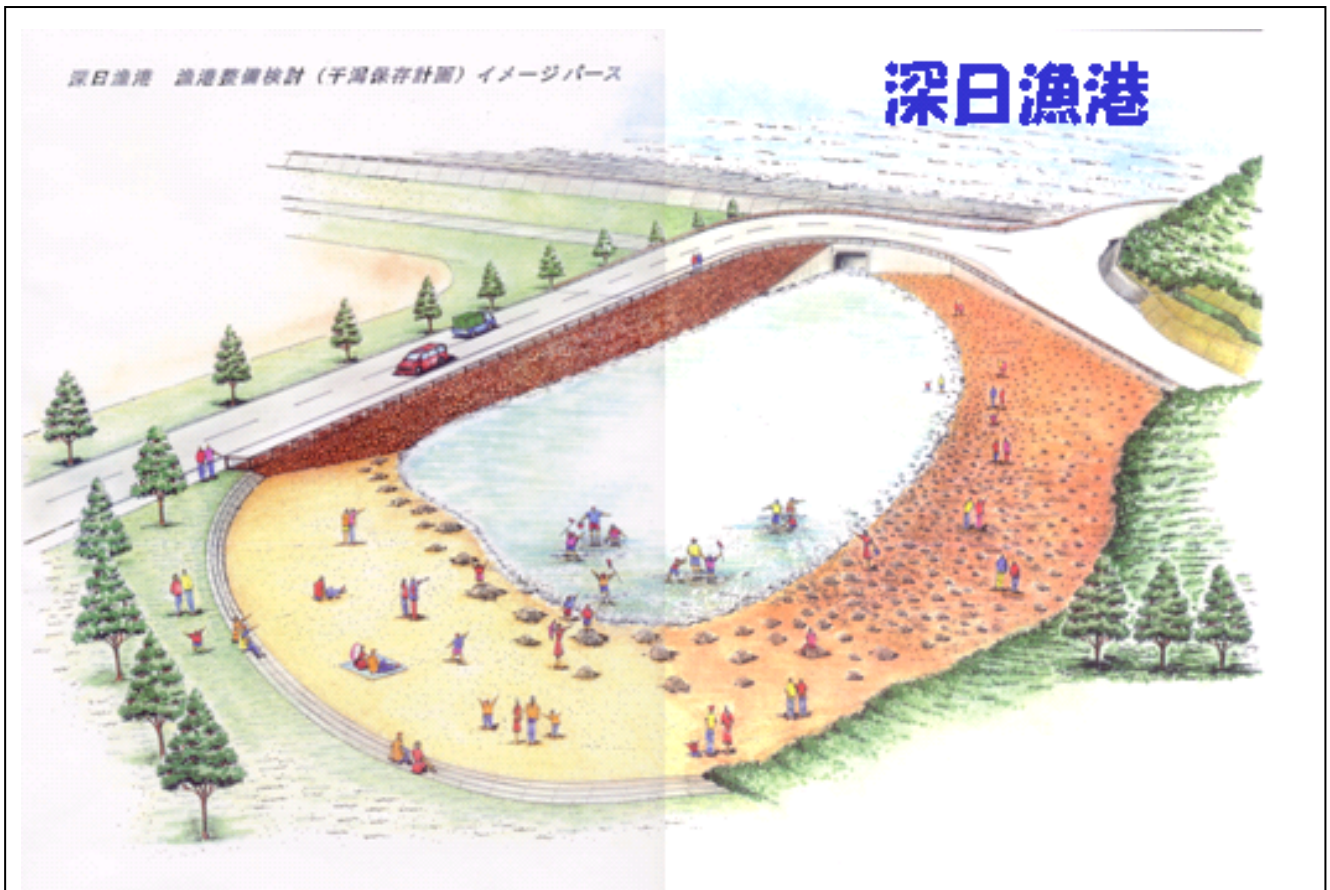
内海整備事業

- ・護岸 L = 39 m、海水交換ボックス 当事業の水産物基盤整備事業
- ・内海内の浚渫、覆砂、周辺整備等 漁港環境整備事業（多目的広場、緑地と同時期に整備）

事業の目的

安全に子どもが遊び、海浜生物を学習する海岸を創造する。

- 大阪湾の生き物を身近で観察できる場
 - 地元の小学校等の環境教育の場として活用
 - 地域の自然環境保全活動の場として活用
- ）される効果を期待



（参考）残存する海浜の生物リスト（平成16年9月調査：水産試験所研究員）

小さな魚：コトヒキ、クロサギ、ヒメハゼ、ハオコゼ、クサフグ

甲殻類：ザガミ、イシガニ、スジエビ、イソガニ、チチュウカイミドリガニ、テッポウエビ

軟体類：トゲアメフラシ、マガキ、ケガキ

海藻類：アオサ類、カバノリ、ミル

小島漁港計画図

