

3 気 象 要 素 等 測 定 結 果

(注1) 年間風向別頻度図(月別)中の無風%は、風速が0.4m/s以下の風(calm)の出現率に全測定局で統一。

(注2) 風速・風向の1時間値は、毎50分から正時(00分)までの10分間平均値。月間・年間の平均風速は、風速の1時間値の平均値。

(注3) 温度・湿度の1時間値は、毎正時の瞬時値。月間・年間の平均値は1時間値の平均値。

(注4) 雨量、日射量、交通量の1時間値は、毎正時から次の正時までの積算値であり、月間・年間値等の算出方法はそれぞれの表の備考に示した。

(注5) 年間風向別頻度図(月別)以外は府所管局のみを掲載。

(1)年間風向別頻度図(月別)

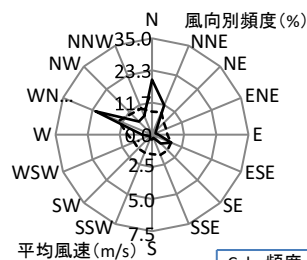
測定局:107 国設大阪

処理期間:2022年度

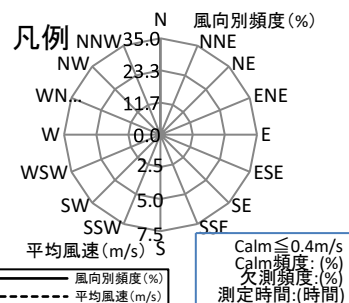
時間帯:1時 ~ 24時

風向風速計高さ:40 m

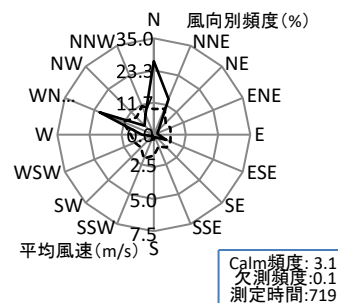
平均風速(通年):2.0 m/s



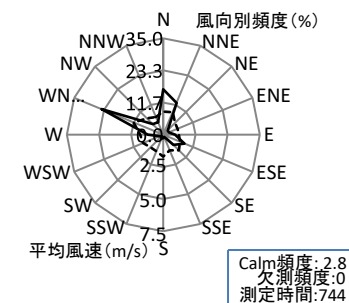
2022年度



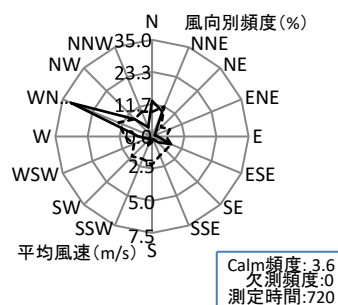
期間



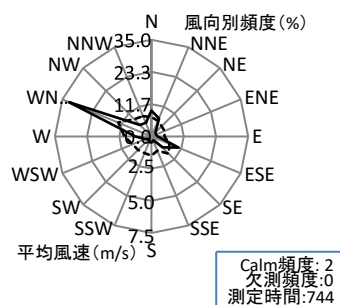
2022年04月



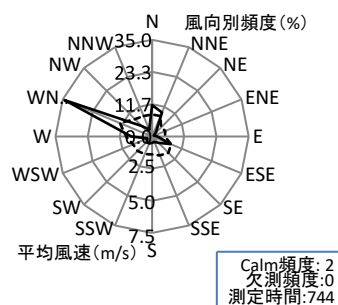
2022年05月



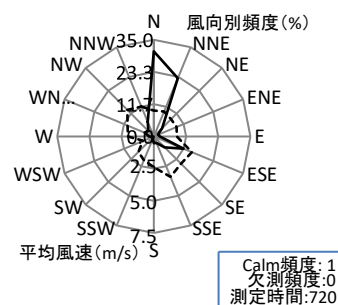
2022年06月



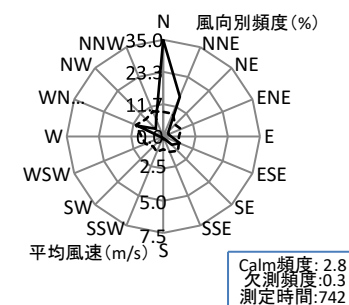
2022年07月



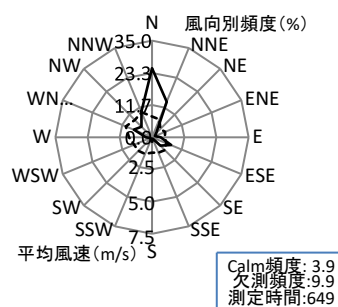
2022年08月



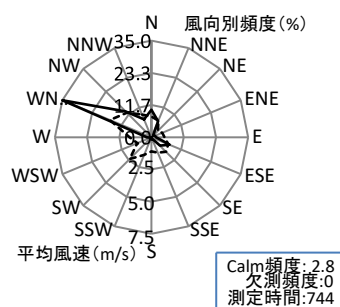
2022年09月



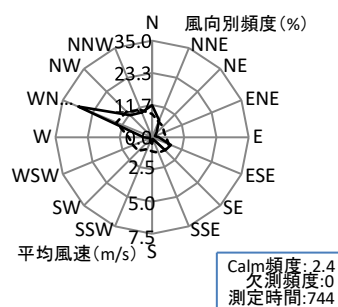
2022年10月



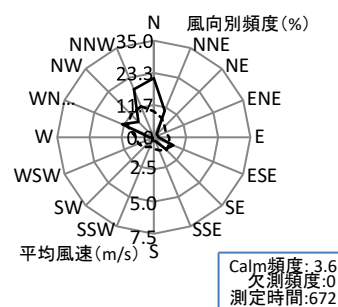
2022年11月



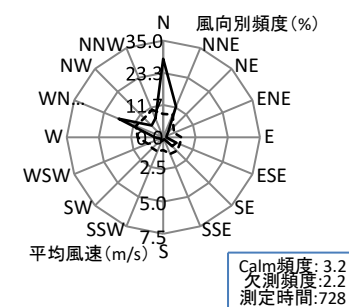
2022年12月



2023年01月



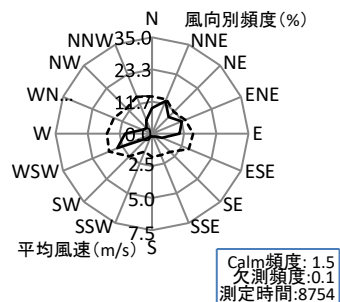
2023年02月



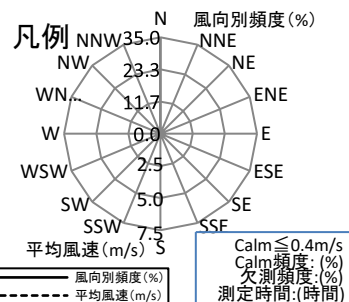
2023年03月

(1)年間風向別頻度図(月別)

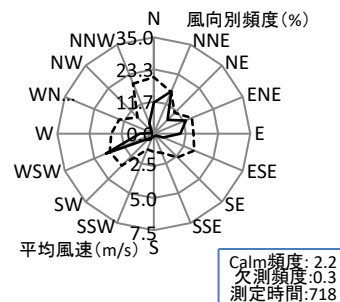
測定局:109 茨木市役所
 処理期間:2022年度
 時間帯:1時 ~ 24時
 風向風速計高さ:44 m
 平均風速(通年):3.0 m/s



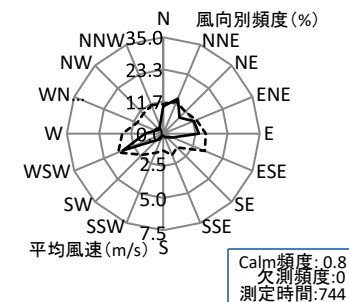
2022年度



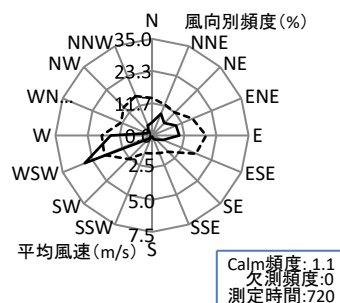
期間



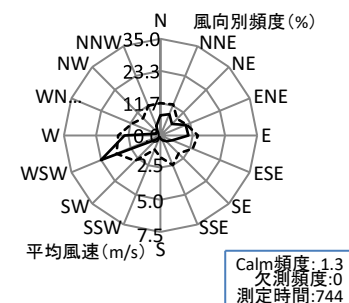
2022年04月



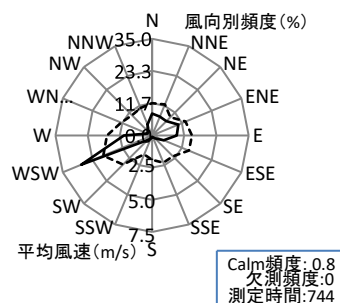
2022年05月



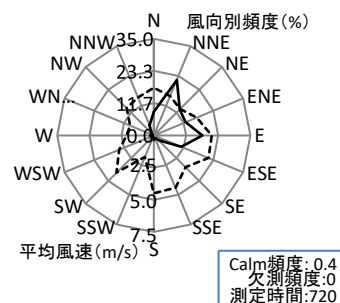
2022年06月



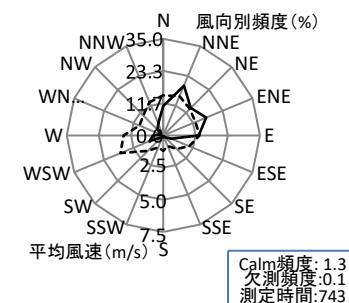
2022年07月



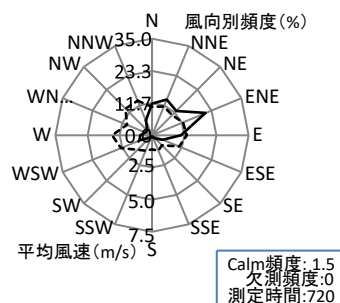
2022年08月



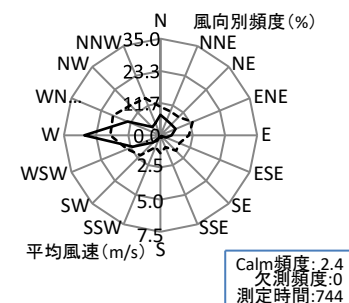
2022年09月



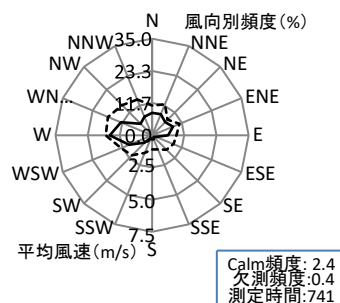
2022年10月



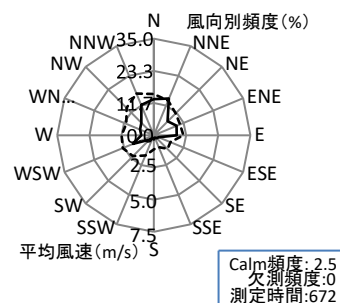
2022年11月



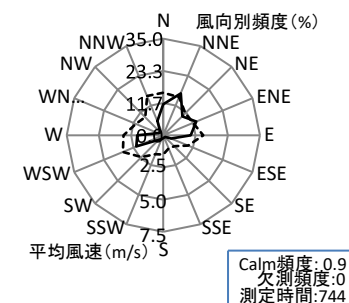
2022年12月



2023年01月



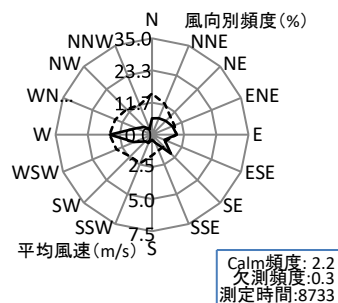
2023年02月



2023年03月

(1)年間風向別頻度図(月別)

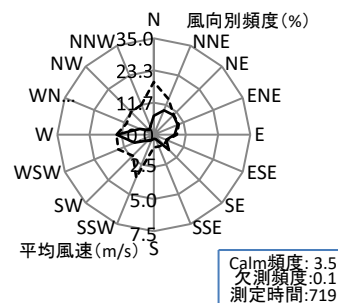
測定局:112 高石中学校
 処理期間:2022年度
 時間帯:1時 ~ 24時
 風向風速計高さ:18 m
 平均風速(通年):2.3 m/s



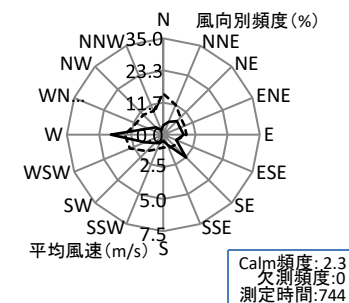
2022年度



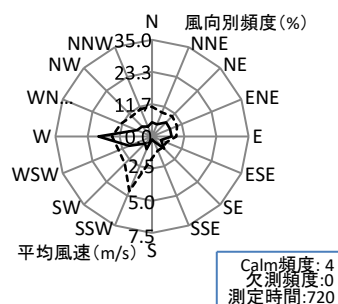
期間



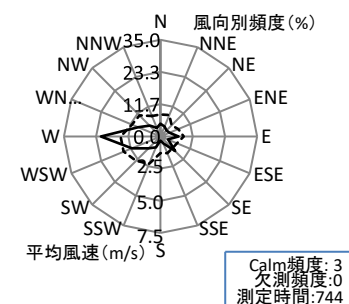
2022年04月



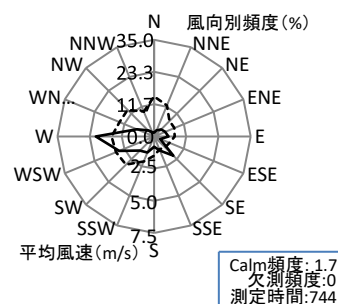
2022年05月



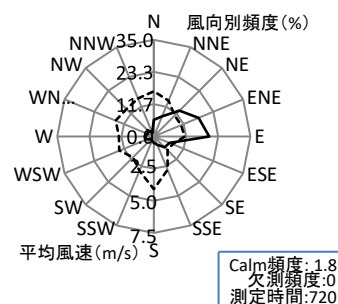
2022年06月



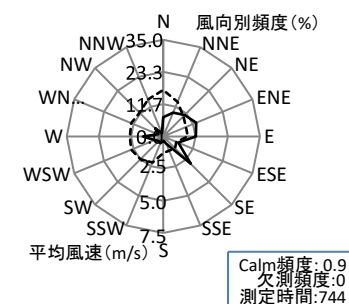
2022年07月



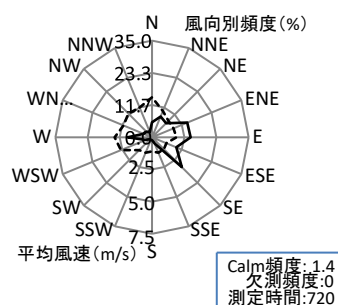
2022年08月



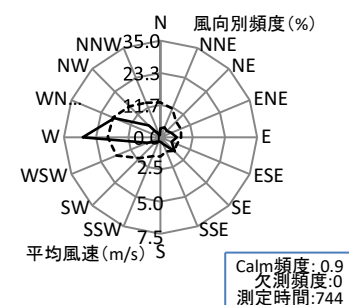
2022年09月



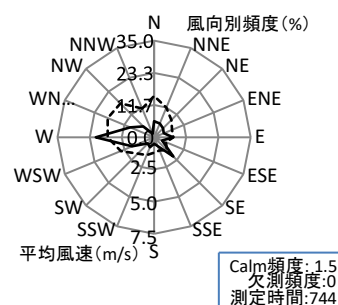
2022年10月



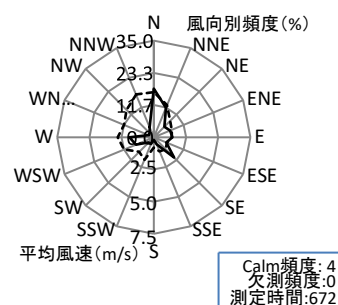
2022年11月



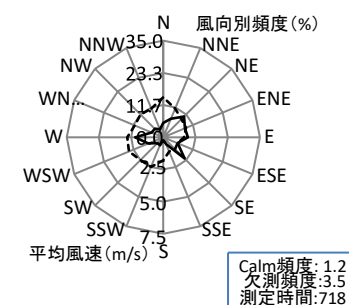
2022年12月



2023年01月



2023年02月



2023年03月

(1)年間風向別頻度図(月別)

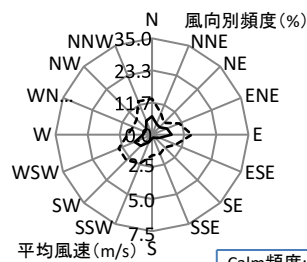
測定局:115 池田市立南畑会館

処理期間:2022年度

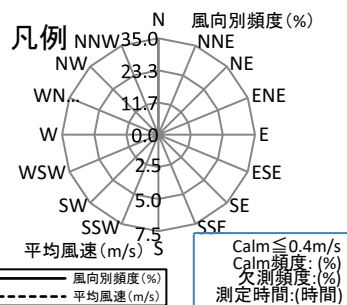
時間帯:1時 ~ 24時

風向風速計高さ:15 m

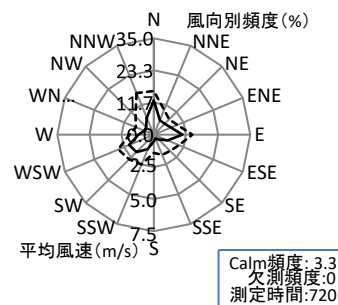
平均風速(通年):2.2 m/s



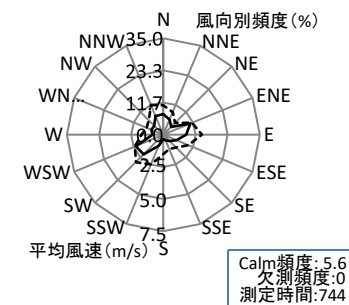
2022年度



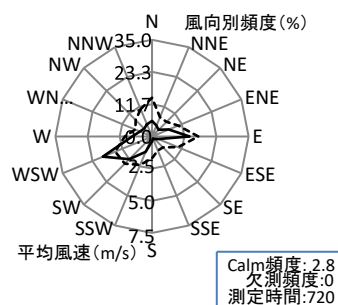
凡例



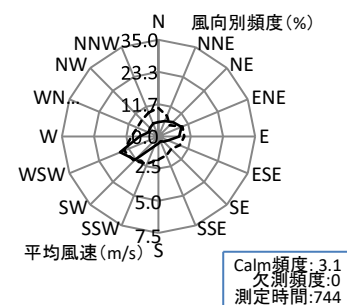
2022年04月



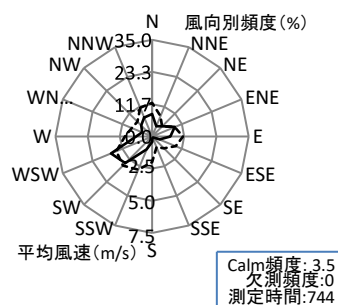
2022年05月



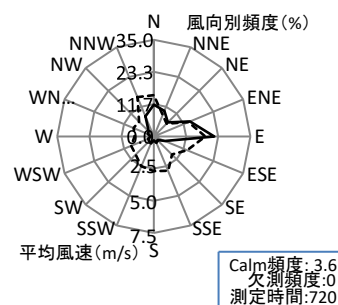
2022年06月



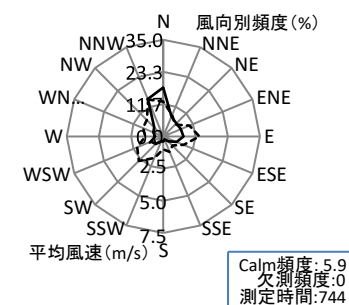
2022年07月



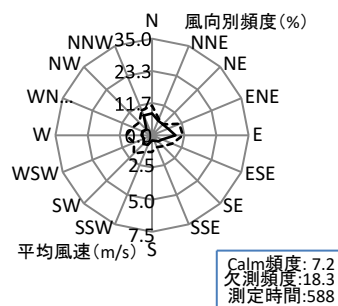
2022年08月



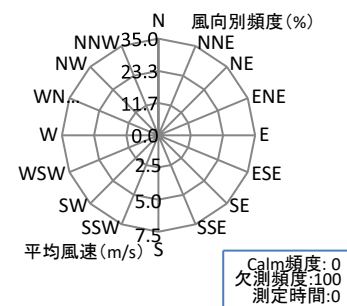
2022年09月



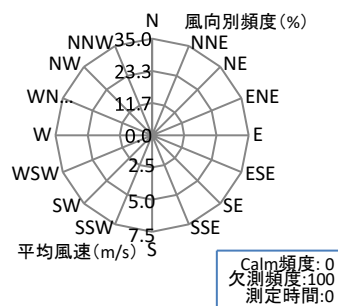
2022年10月



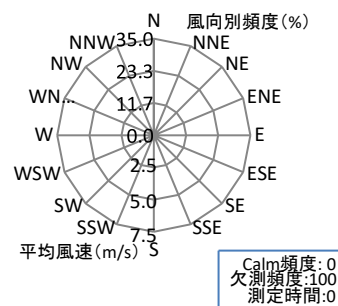
2022年11月



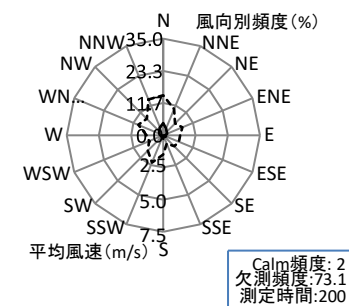
2022年12月



2023年01月



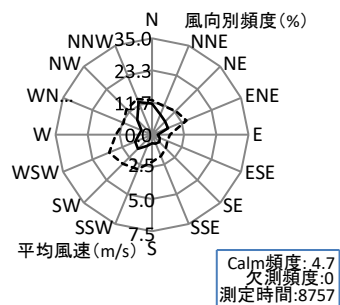
2023年02月



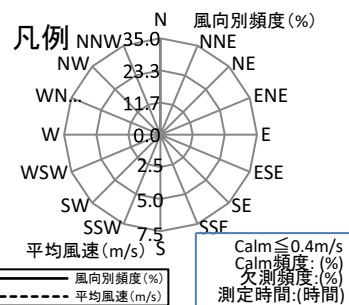
2023年03月

(1)年間風向別頻度図(月別)

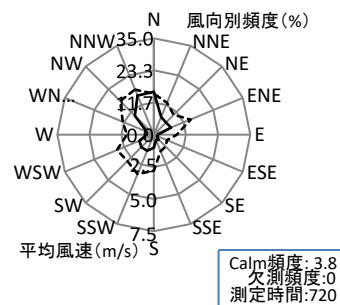
測定局:116 大東市役所
 処理期間:2022年度
 時間帯:1時 ~ 24時
 風向風速計高さ:27 m
 平均風速(通年):2.5 m/s



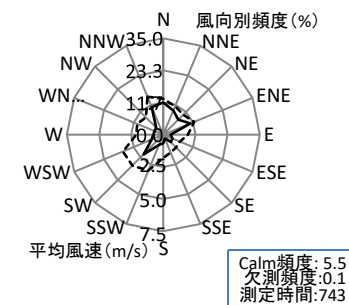
2022年度



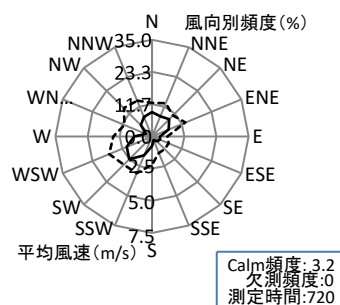
期間



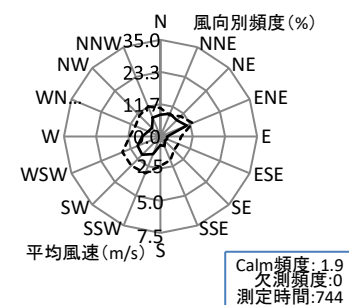
2022年04月



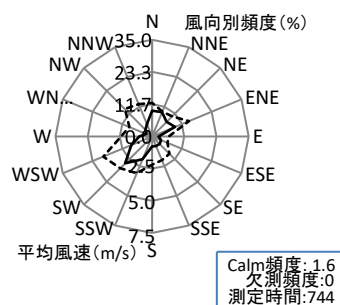
2022年05月



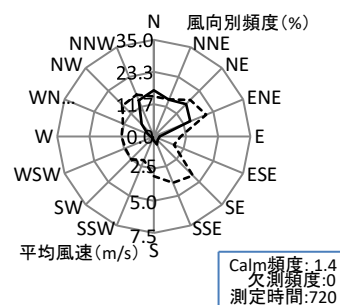
2022年06月



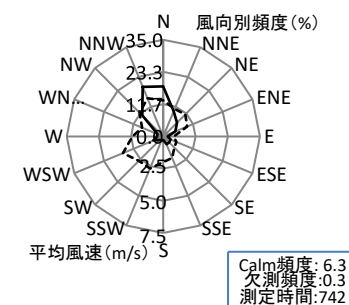
2022年07月



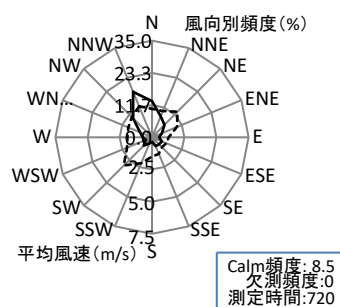
2022年08月



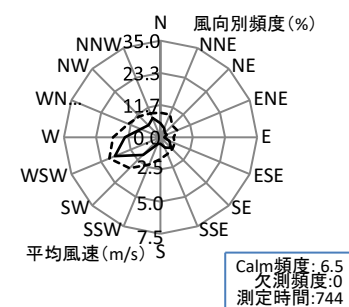
2022年09月



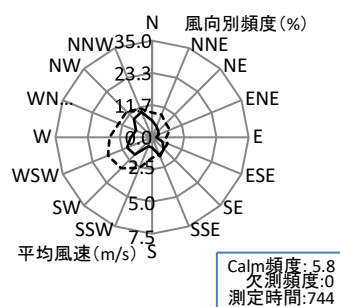
2022年10月



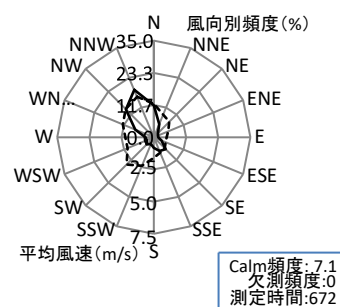
2022年11月



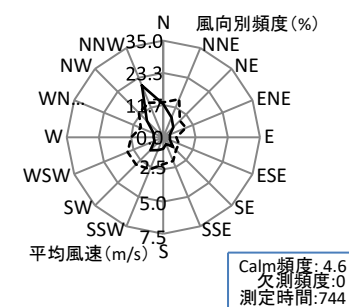
2022年12月



2023年01月



2023年02月



2023年03月

(1)年間風向別頻度図(月別)

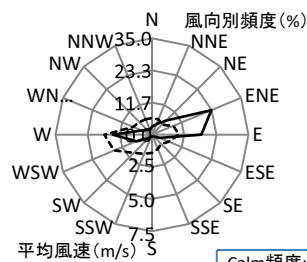
測定局:117 府立修徳学院

処理期間:2022年度

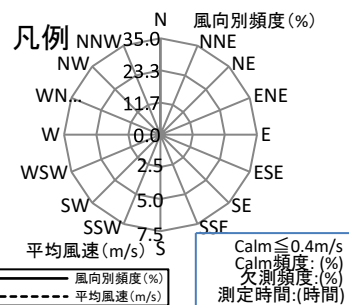
時間帯:1時 ~ 24時

風向風速計高さ:15 m

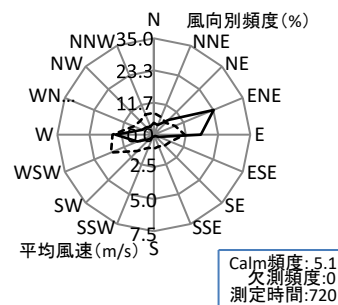
平均風速(通年):1.9 m/s



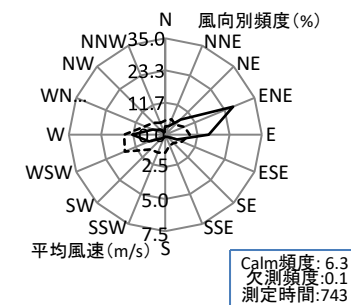
2022年度



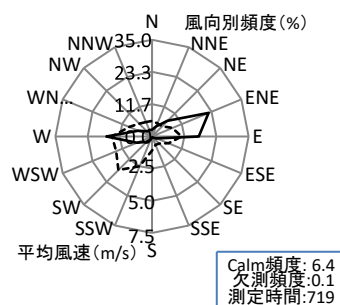
期間



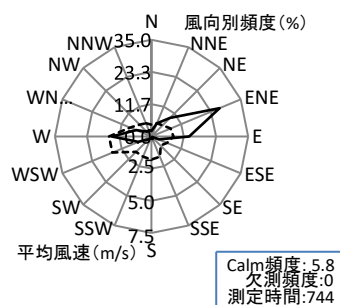
2022年04月



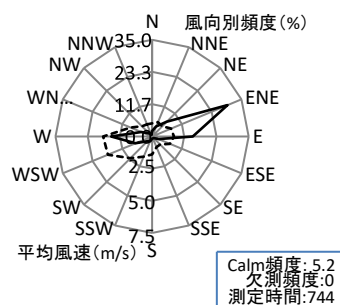
2022年05月



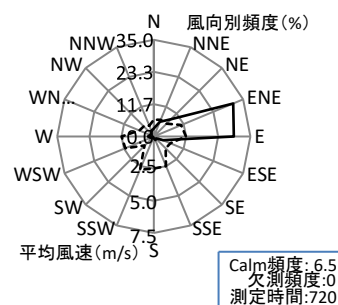
2022年06月



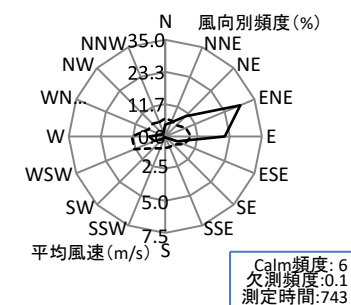
2022年07月



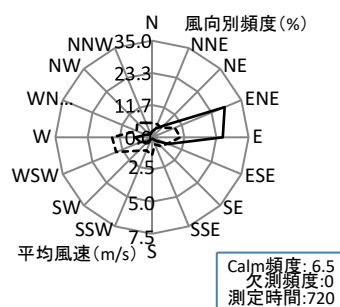
2022年08月



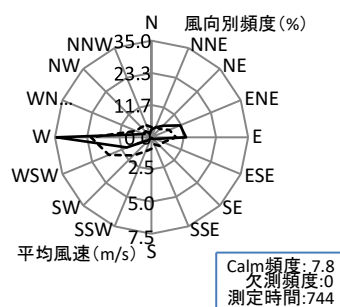
2022年09月



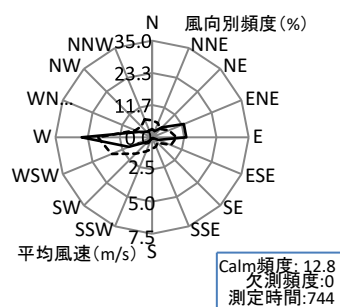
2022年10月



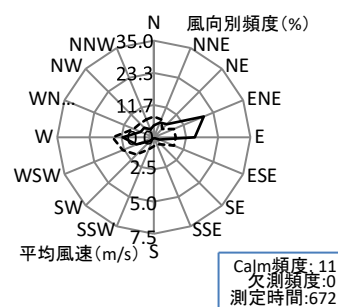
2022年11月



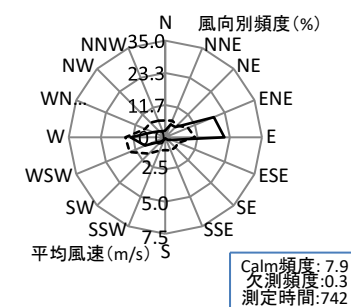
2022年12月



2023年01月



2023年02月



2023年03月

(1)年間風向別頻度図(月別)

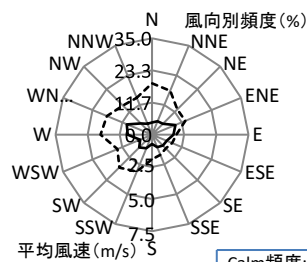
測定局:118 貝塚市消防署

処理期間:2022年度

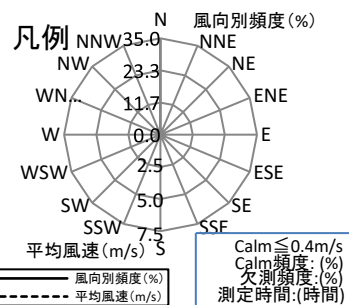
時間帯:1時 ~ 24時

風向風速計高さ:23 m

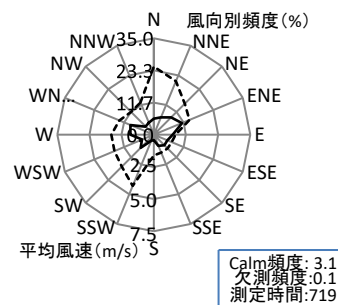
平均風速(通年):2.9 m/s



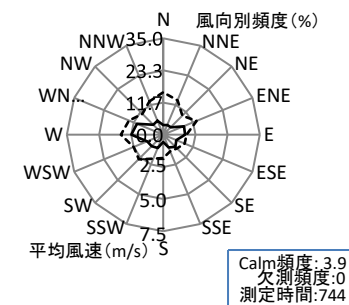
2022年度



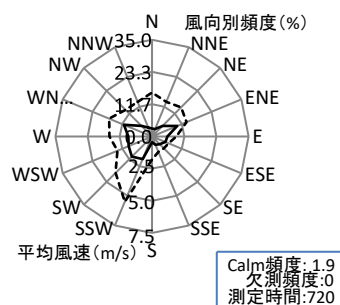
期間



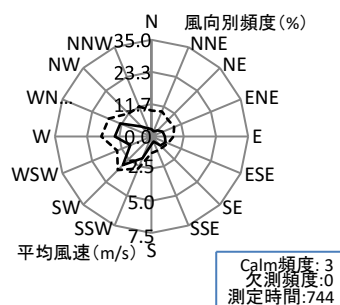
2022年04月



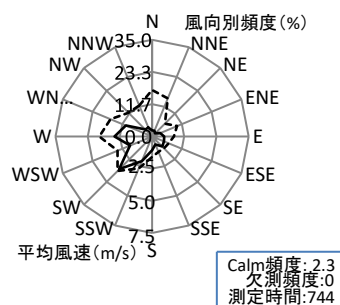
2022年05月



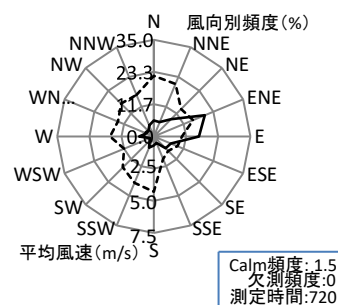
2022年06月



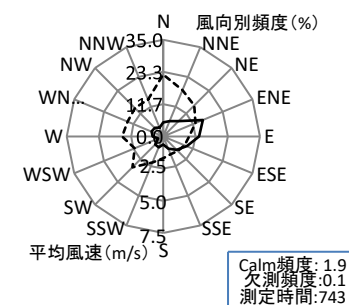
2022年07月



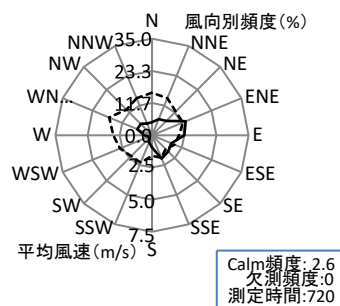
2022年08月



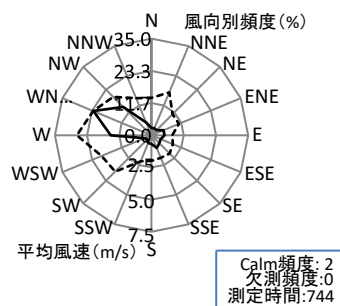
2022年09月



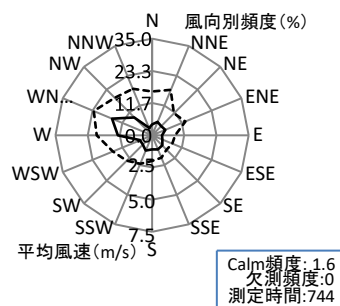
2022年10月



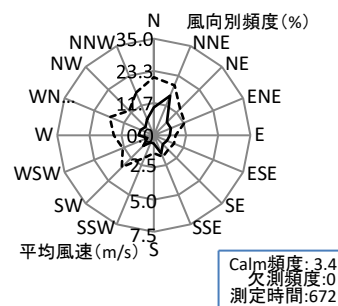
2022年11月



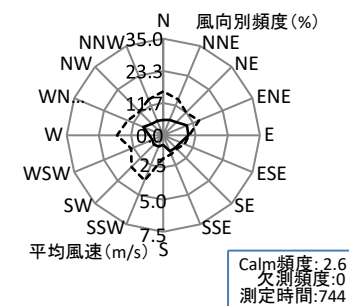
2022年12月



2023年01月



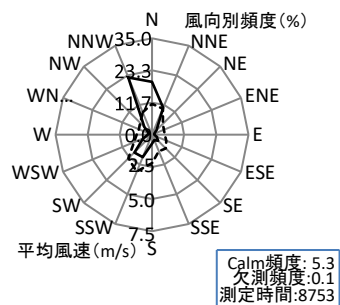
2023年02月



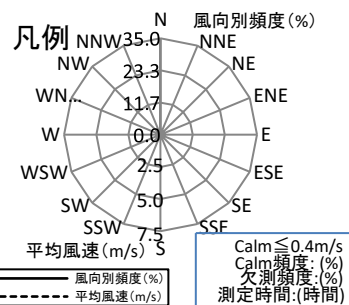
2023年03月

(1)年間風向別頻度図(月別)

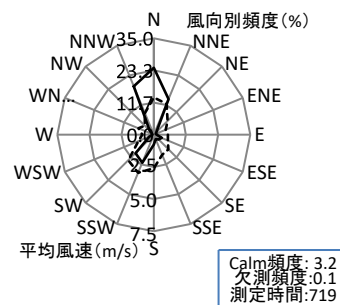
測定局:120 島本町役場
 処理期間:2022年度
 時間帯:1時 ~ 24時
 風向風速計高さ:21 m
 平均風速(通年):2.0 m/s



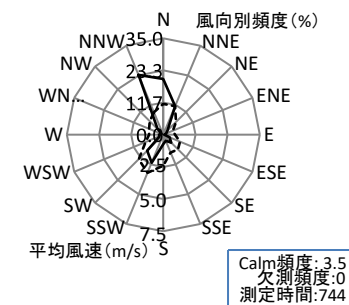
2022年度



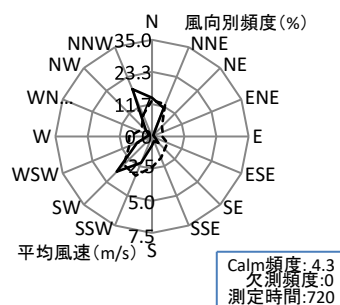
期間



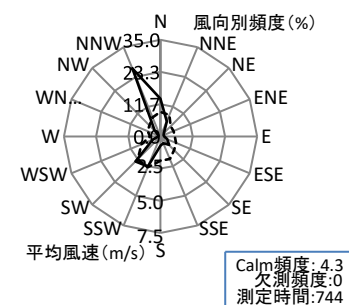
2022年04月



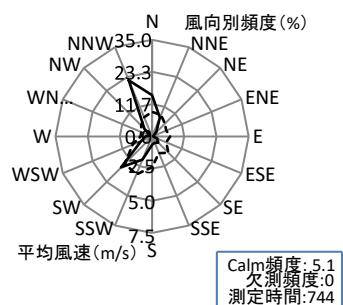
2022年05月



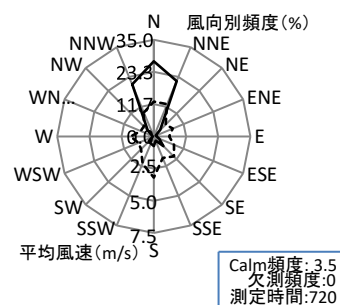
2022年06月



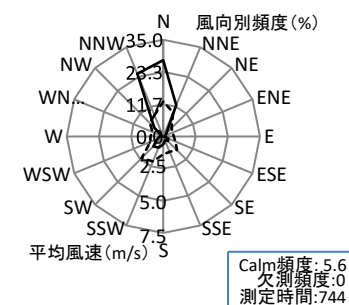
2022年07月



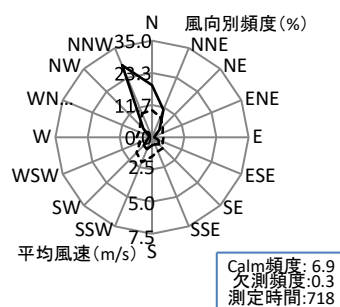
2022年08月



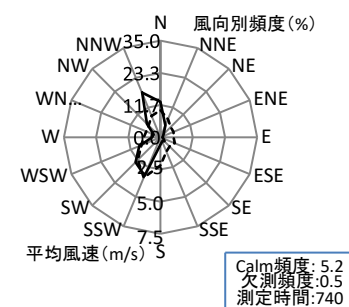
2022年09月



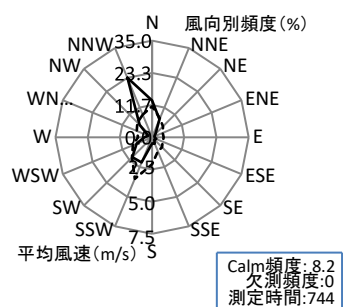
2022年10月



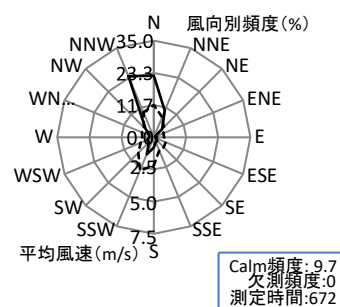
2022年11月



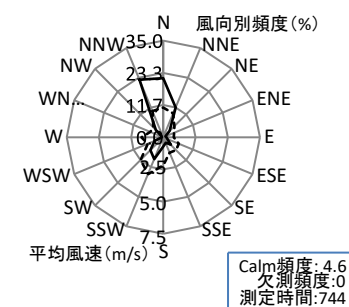
2022年12月



2023年01月



2023年02月



2023年03月

(1)年間風向別頻度図(月別)

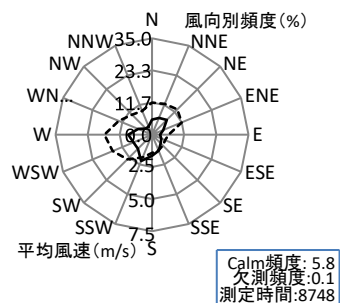
測定局:121 富田林市役所

処理期間:2022年度

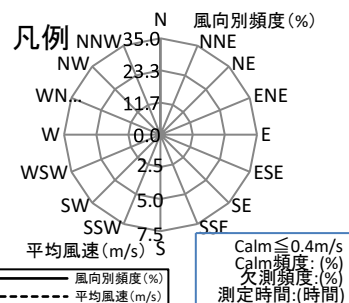
時間帯:1時 ~ 24時

風向風速計高さ:35 m

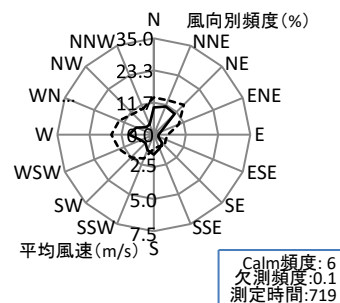
平均風速(通年):2.2 m/s



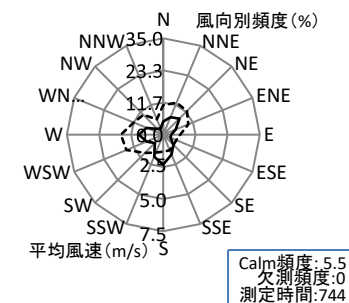
2022年度



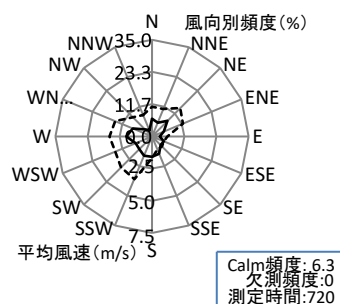
期間



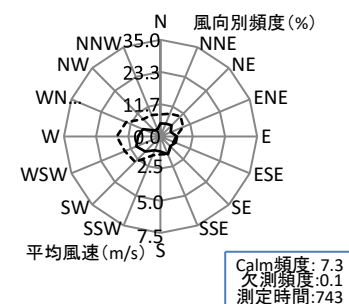
2022年04月



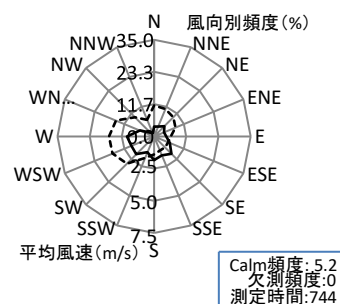
2022年05月



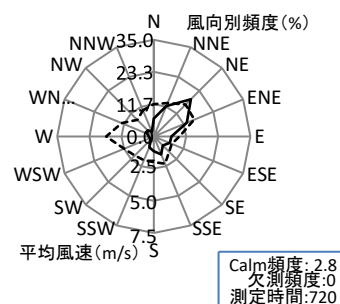
2022年06月



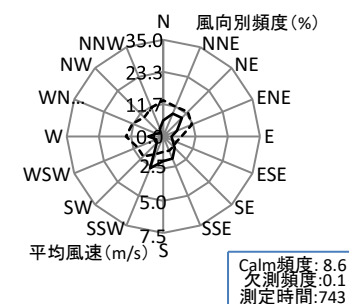
2022年07月



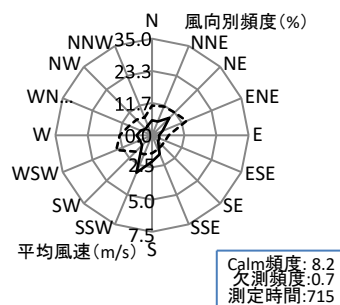
2022年08月



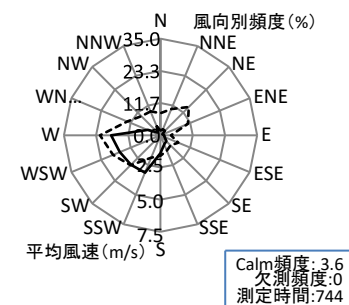
2022年09月



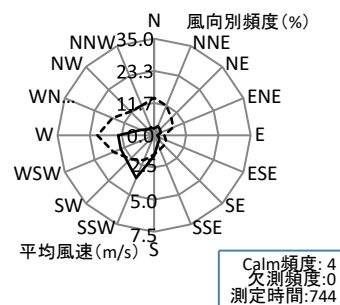
2022年10月



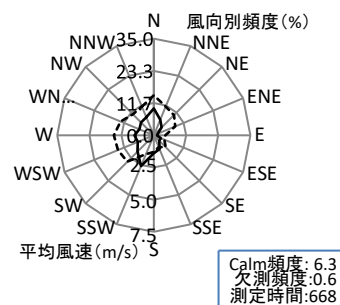
2022年11月



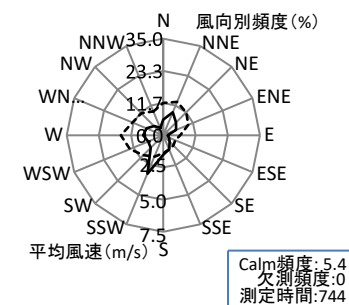
2022年12月



2023年01月



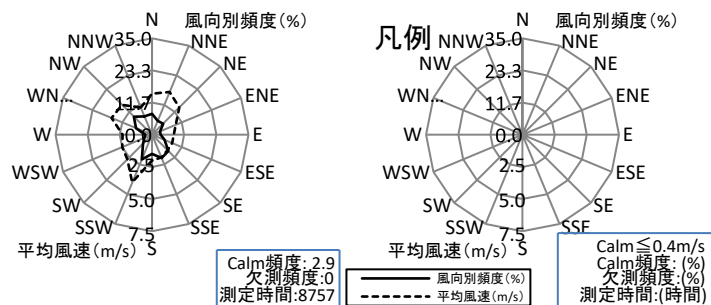
2023年02月



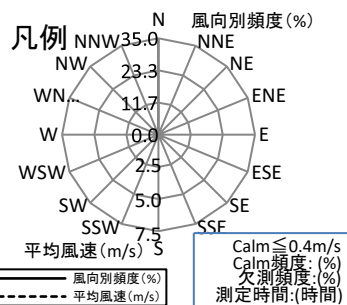
2023年03月

(1)年間風向別頻度図(月別)

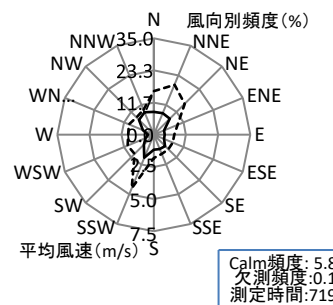
測定局:122 南海団地
 処理期間:2022年度
 時間帯:1時 ~ 24時
 風向風速計高さ:11 m
 平均風速(通年):2.6 m/s



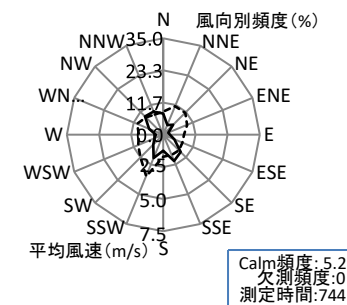
2022年度



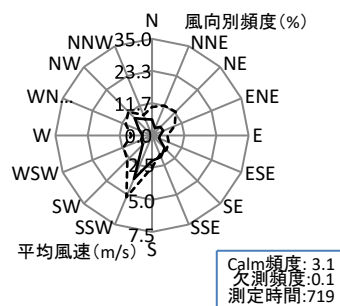
期間



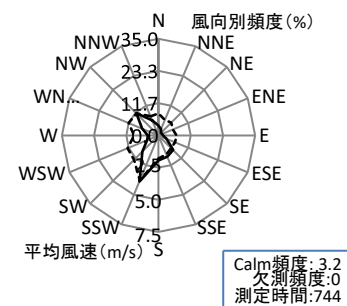
2022年04月



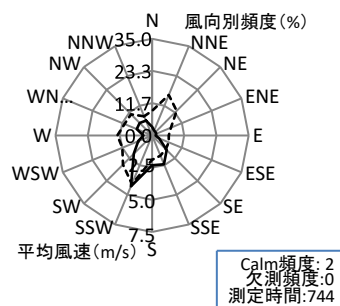
2022年05月



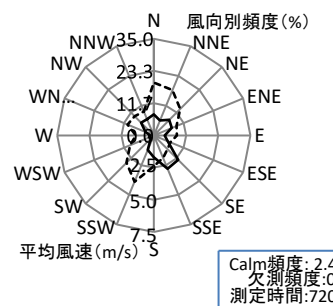
2022年06月



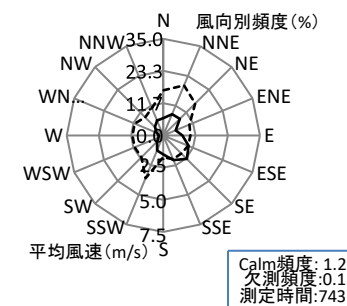
2022年07月



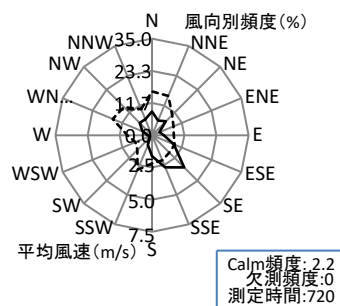
2022年08月



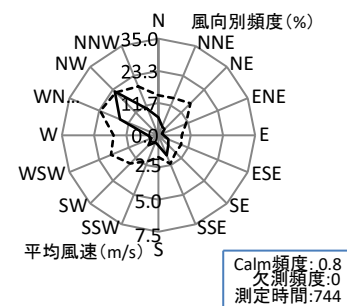
2022年09月



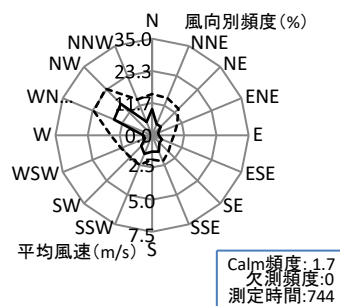
2022年10月



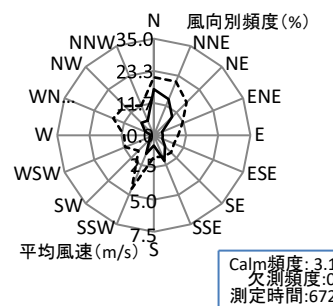
2022年11月



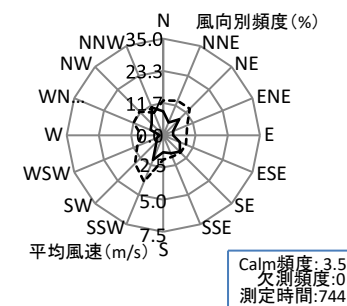
2022年12月



2023年01月



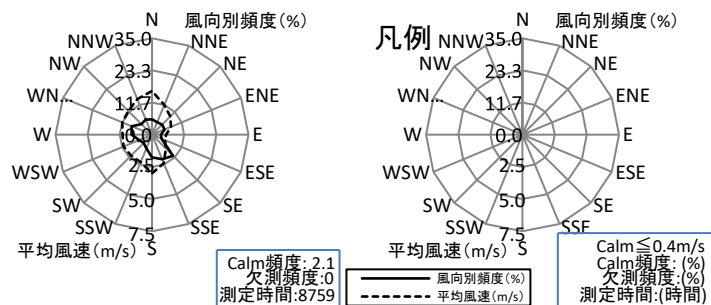
2023年02月



2023年03月

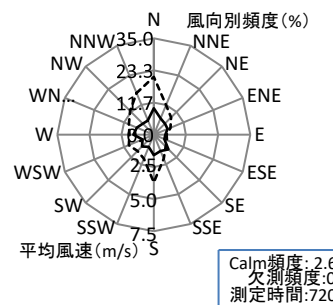
(1)年間風向別頻度図(月別)

測定局:123 泉南市役所
 処理期間:2022年度
 時間帯:1時 ~ 24時
 風向風速計高さ:15.5 m
 平均風速(通年):2.3 m/s

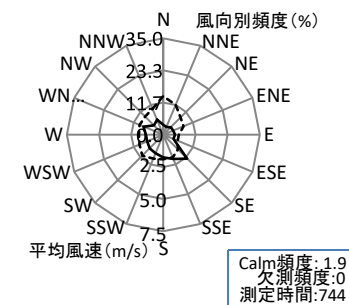


2022年度

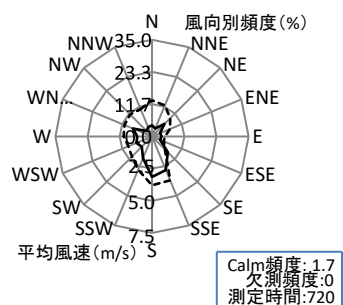
期間



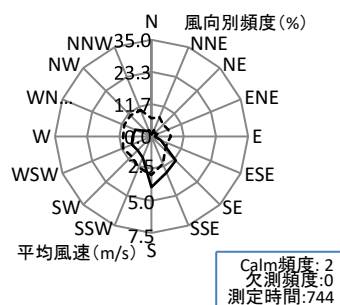
2022年04月



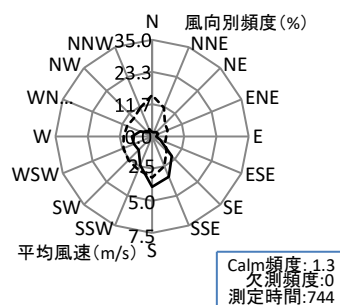
2022年05月



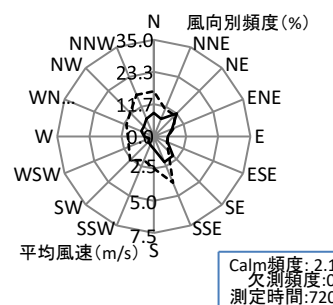
2022年06月



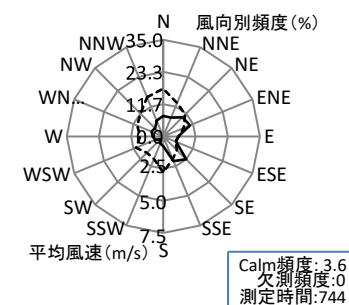
2022年07月



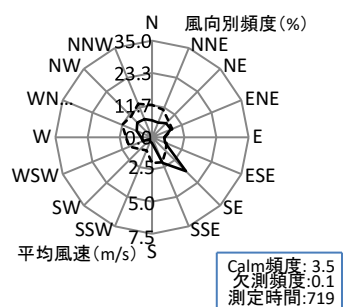
2022年08月



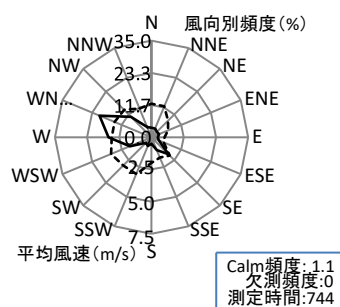
2022年09月



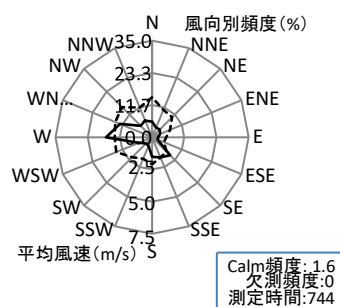
2022年10月



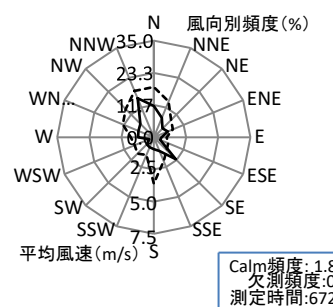
2022年11月



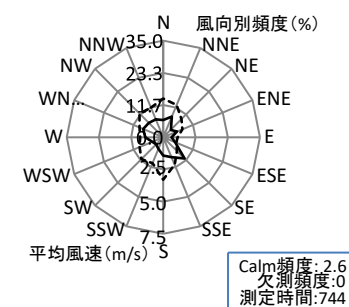
2022年12月



2023年01月



2023年02月



2023年03月

(1)年間風向別頻度図(月別)

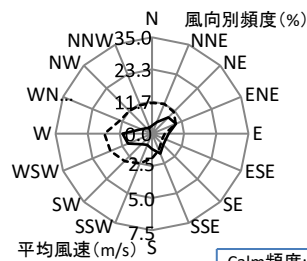
測定局: 124 緑ヶ丘小学校

処理期間: 2022年度

時間帯: 1時 ~ 24時

風向風速計高さ: 18 m

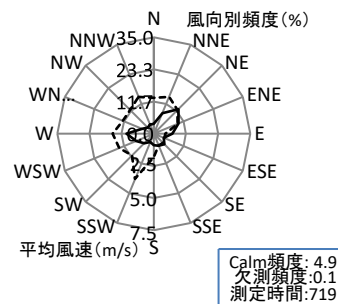
平均風速(通年): 2.2 m/s



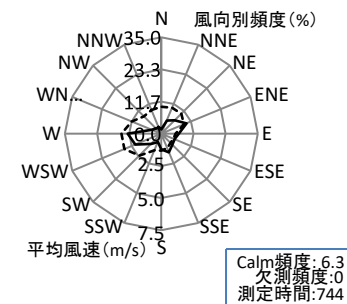
2022年度



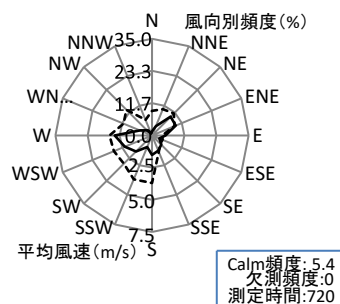
期間



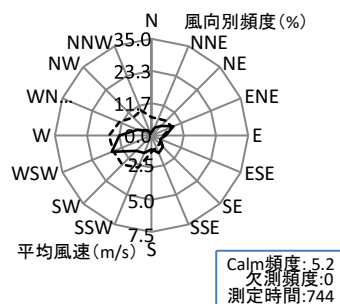
2022年04月



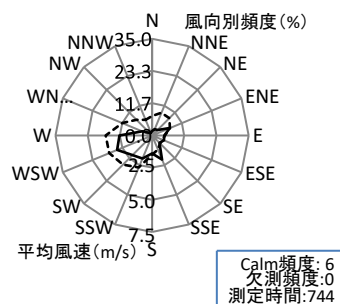
2022年05月



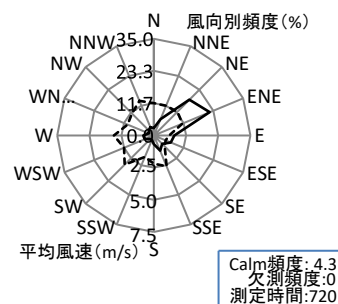
2022年06月



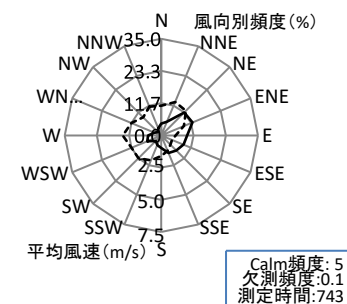
2022年07月



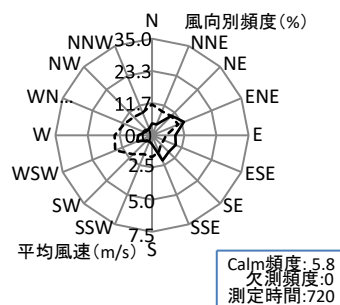
2022年08月



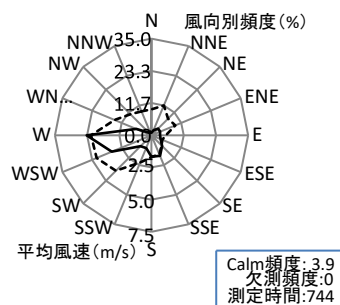
2022年09月



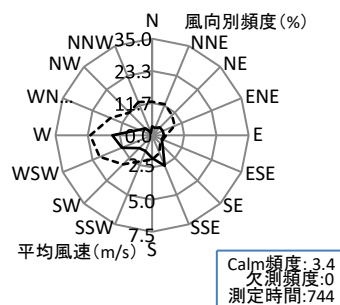
2022年10月



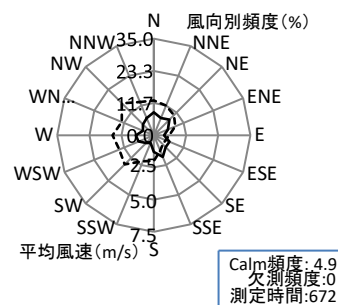
2022年11月



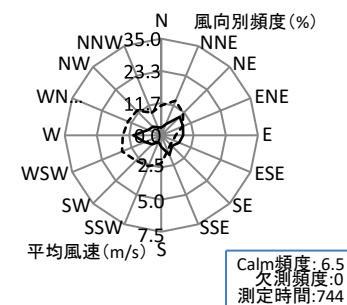
2022年12月



2023年01月



2023年02月



2023年03月

(1)年間風向別頻度図(月別)

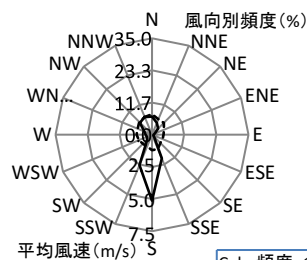
測定局:125 三日市公民館

処理期間:2022年度

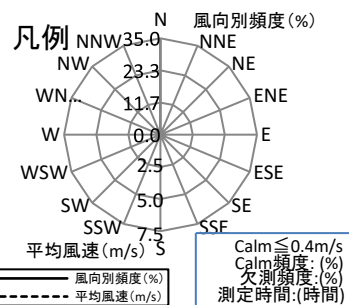
時間帯:1時 ~ 24時

風向風速計高さ:13 m

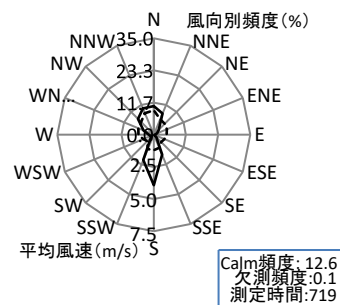
平均風速(通年):1.1 m/s



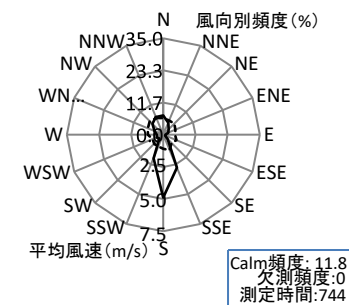
2022年度



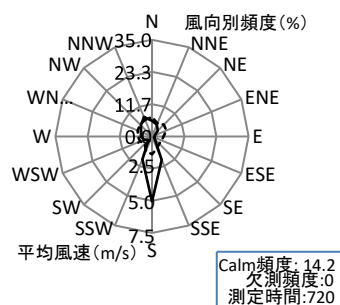
期間



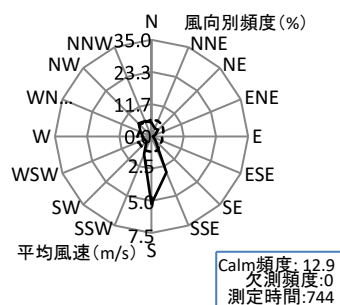
2022年04月



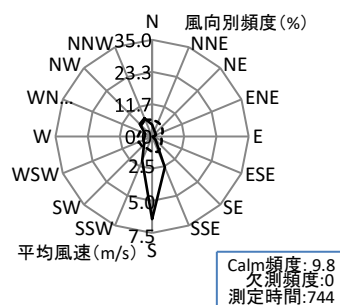
2022年05月



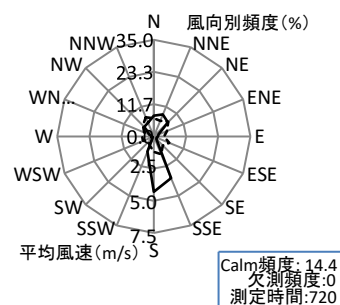
2022年06月



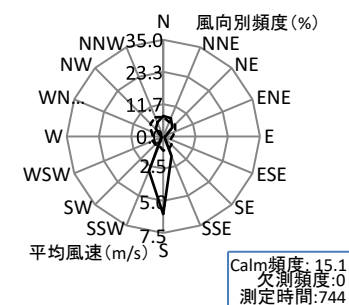
2022年07月



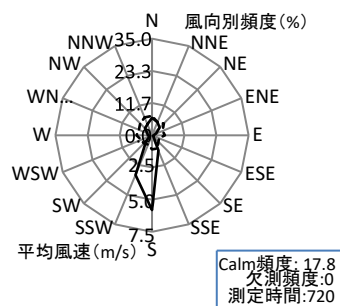
2022年08月



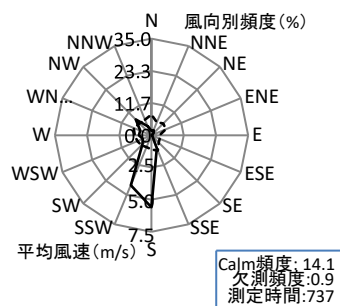
2022年09月



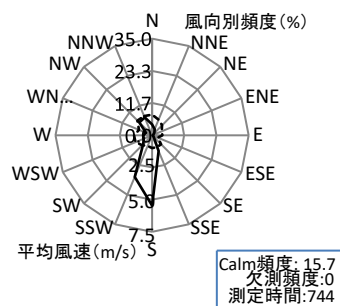
2022年10月



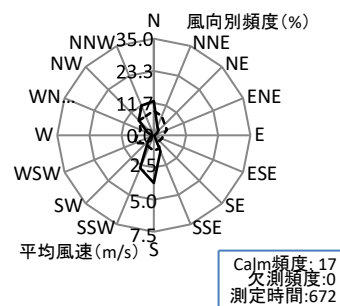
2022年11月



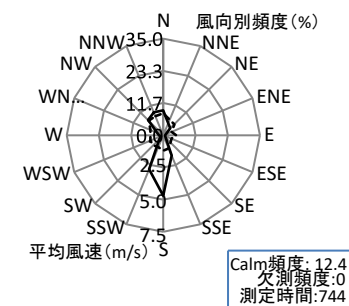
2022年12月



2023年01月



2023年02月



2023年03月

(1)年間風向別頻度図(月別)

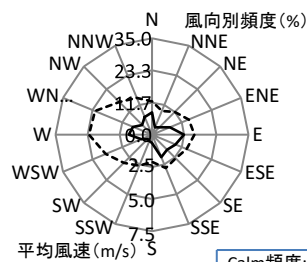
測定局:127 藤井寺市役所

処理期間:2022年度

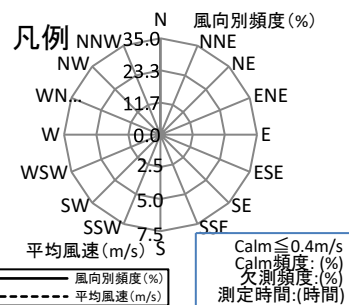
時間帯:1時 ~ 24時

風向風速計高さ:45 m

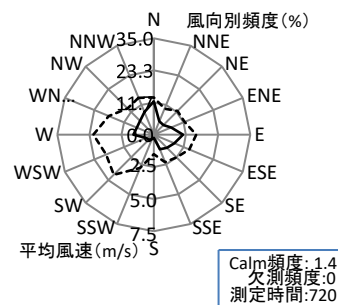
平均風速(通年):3.2 m/s



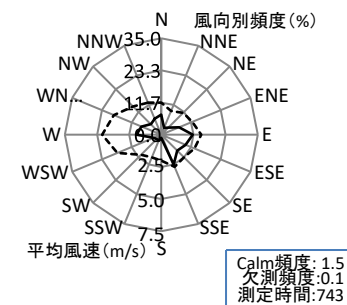
2022年度



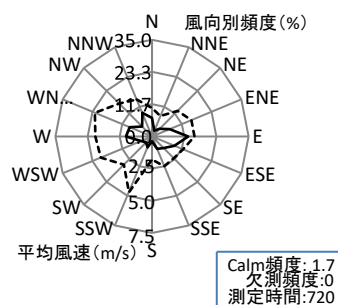
期間



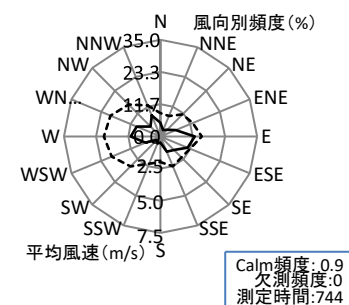
2022年04月



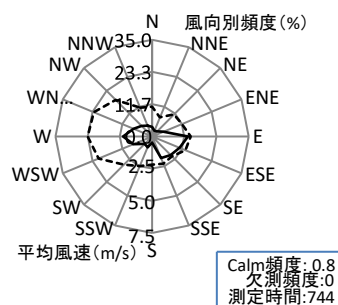
2022年05月



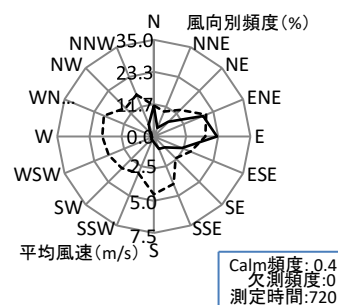
2022年06月



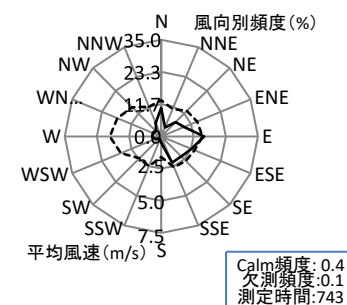
2022年07月



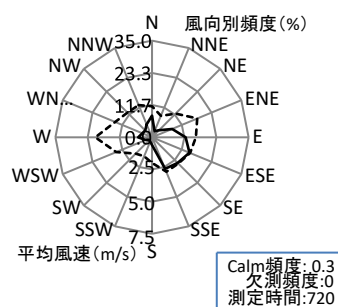
2022年08月



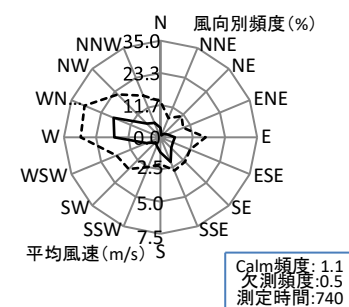
2022年09月



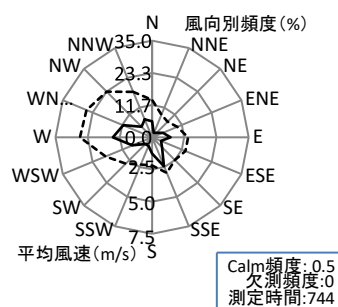
2022年10月



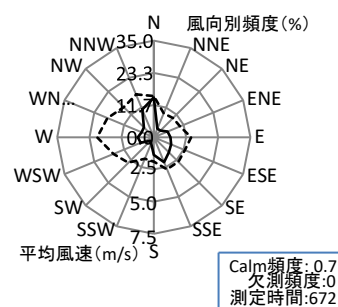
2022年11月



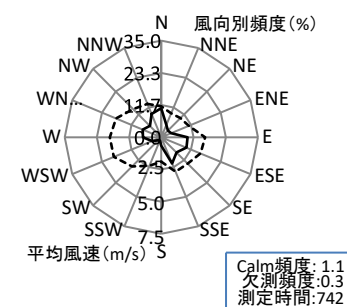
2022年12月



2023年01月



2023年02月



2023年03月

(1)年間風向別頻度図(月別)

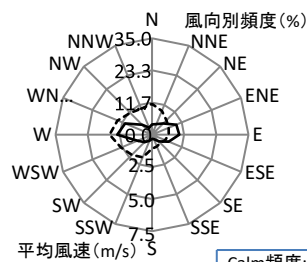
測定局:129 岸和田中央公園

処理期間:2022年度

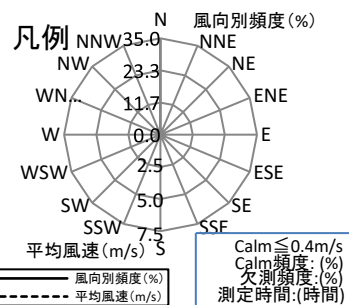
時間帯:1時 ~ 24時

風向風速計高さ:10 m

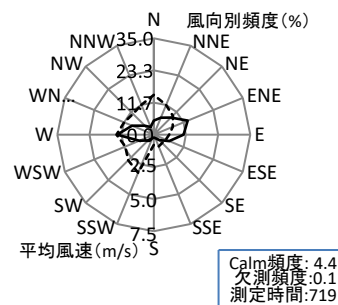
平均風速(通年):2.0 m/s



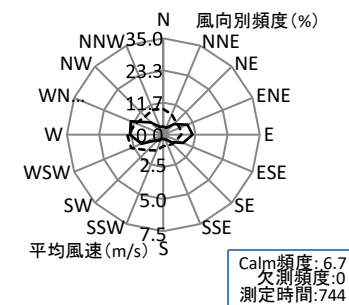
2022年度



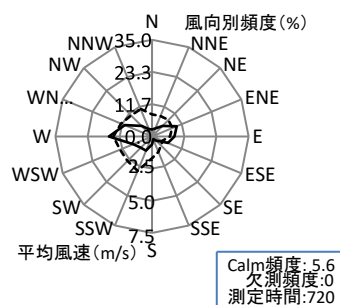
凡例



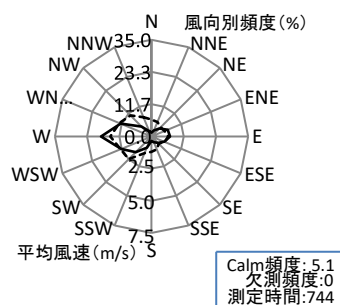
2022年04月



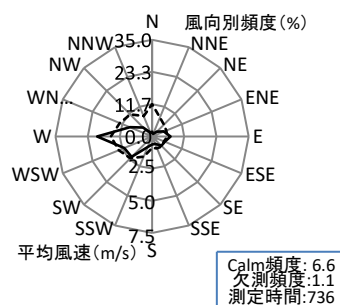
2022年05月



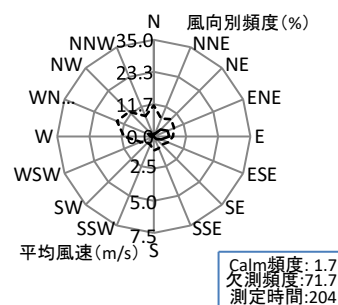
2022年06月



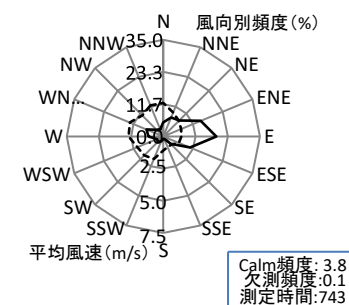
2022年07月



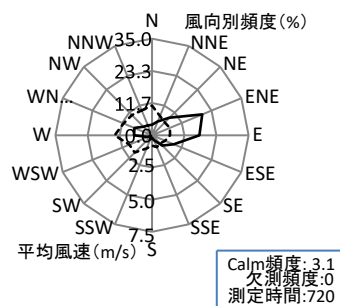
2022年08月



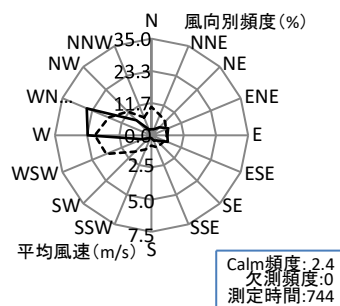
2022年09月



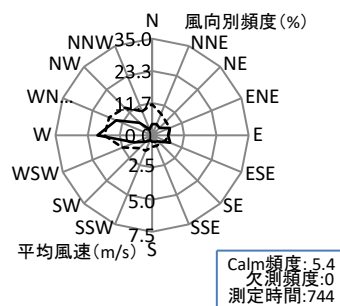
2022年10月



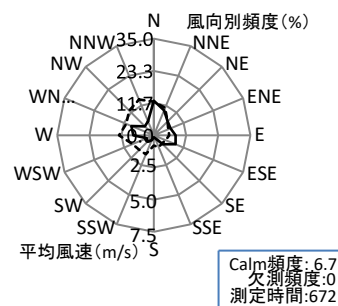
2022年11月



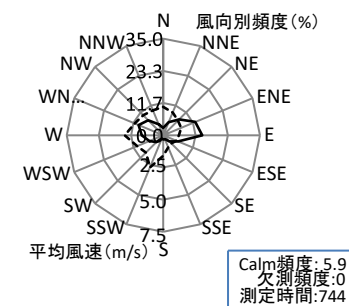
2022年12月



2023年01月



2023年02月



2023年03月

(1)年間風向別頻度図(月別)

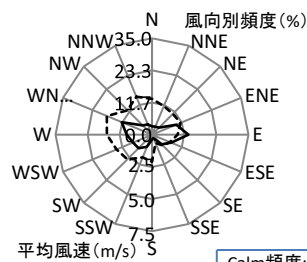
測定局:131 泉大津市役所

処理期間:2022年度

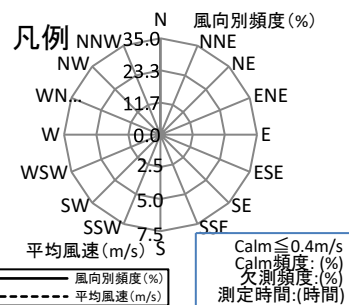
時間帯:1時 ~ 24時

風向風速計高さ:26 m

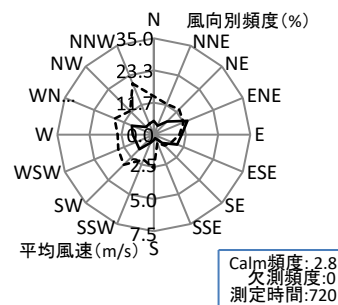
平均風速(通年):2.5 m/s



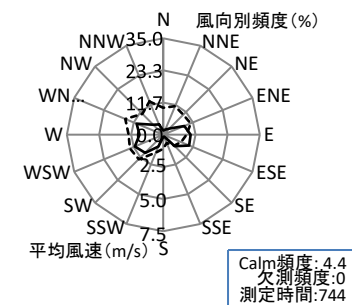
2022年度



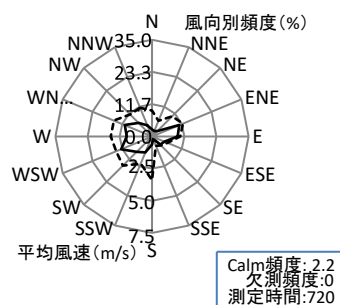
期間



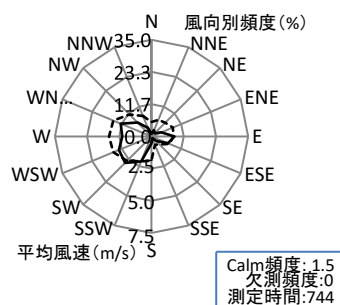
2022年04月



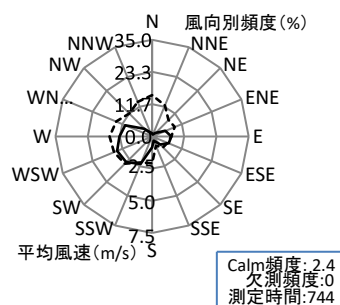
2022年05月



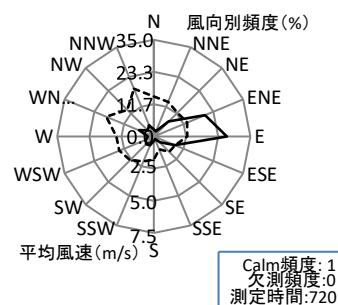
2022年06月



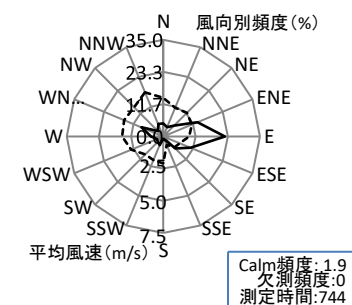
2022年07月



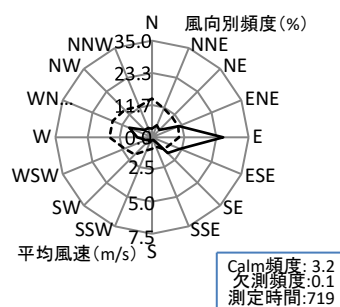
2022年08月



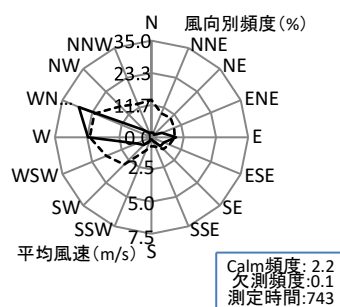
2022年09月



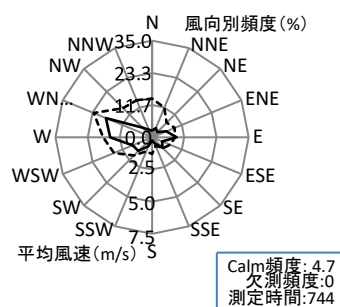
2022年10月



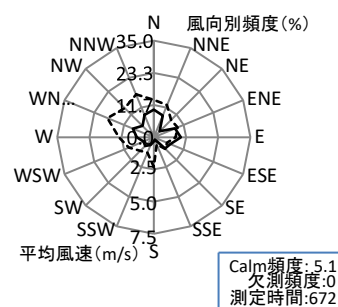
2022年11月



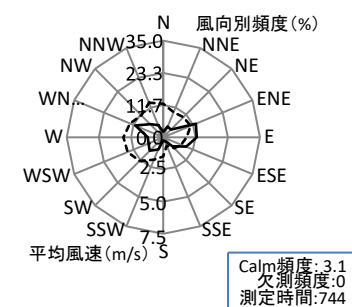
2022年12月



2023年01月



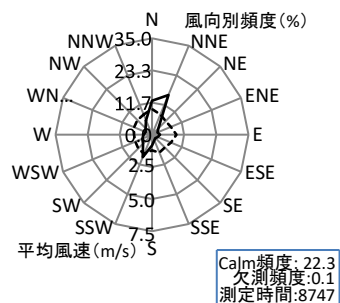
2023年02月



2023年03月

(1)年間風向別頻度図(月別)

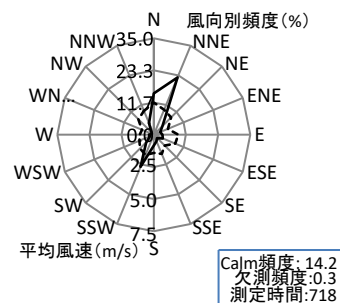
測定局:133 豊能町役場
 処理期間:2022年度
 時間帯:1時 ~ 24時
 風向風速計高さ:17 m
 平均風速(通年):1.3 m/s



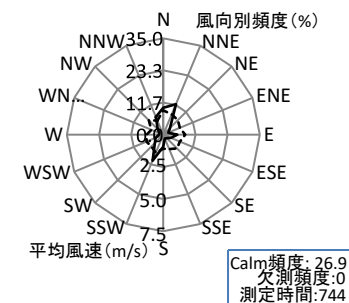
2022年度



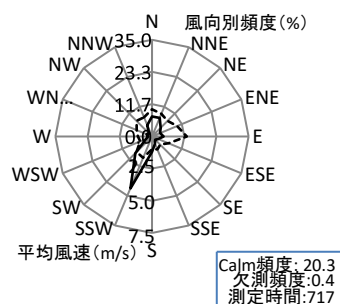
期間



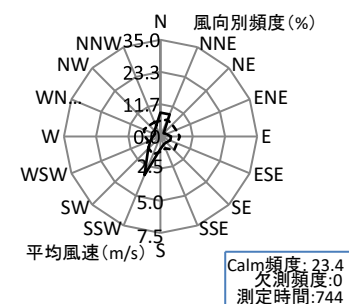
2022年04月



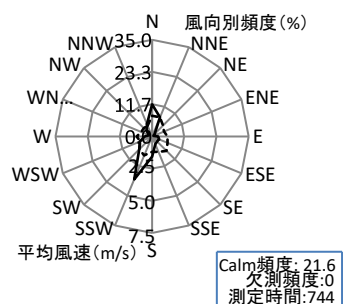
2022年05月



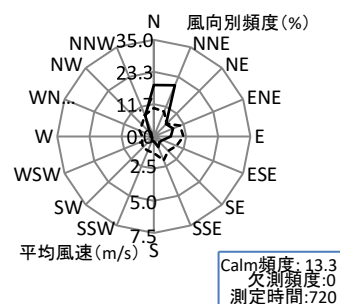
2022年06月



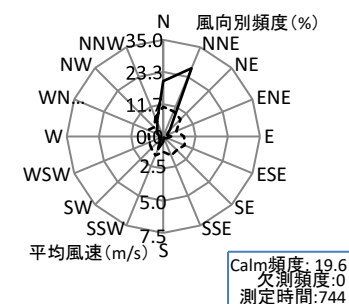
2022年07月



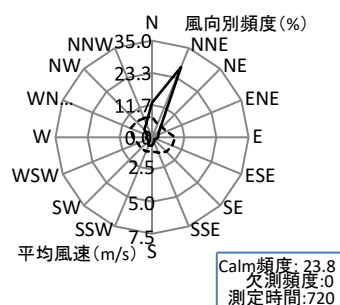
2022年08月



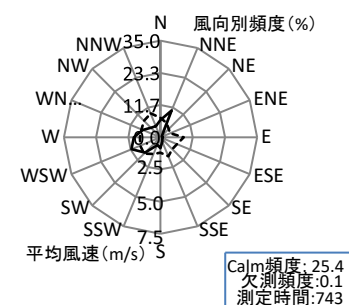
2022年09月



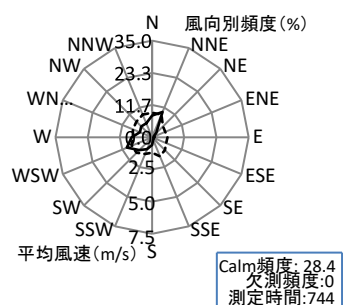
2022年10月



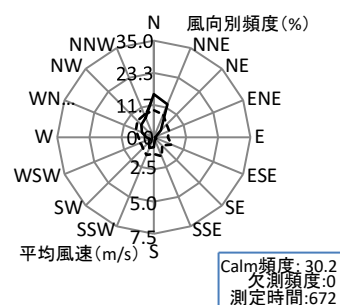
2022年11月



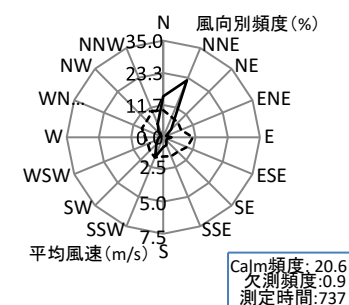
2022年12月



2023年01月



2023年02月



2023年03月

(1)年間風向別頻度図(月別)

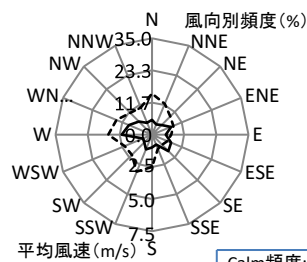
測定局:164 末広公園

処理期間:2022年度

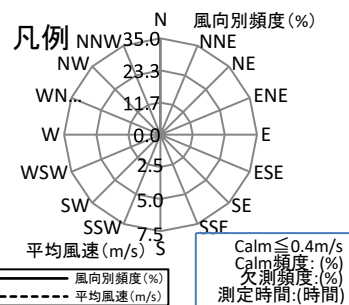
時間帯:1時 ~ 24時

風向風速計高さ:15 m

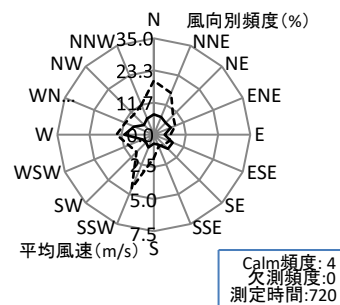
平均風速(通年):2.2 m/s



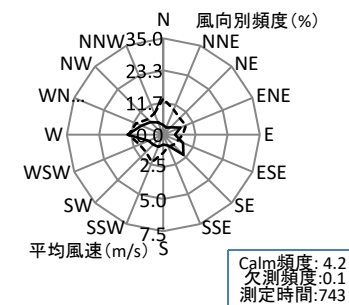
2022年度



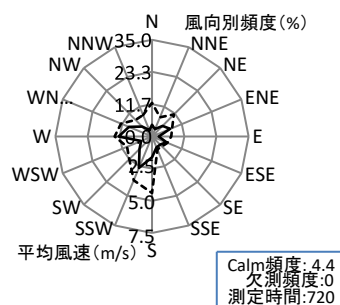
期間



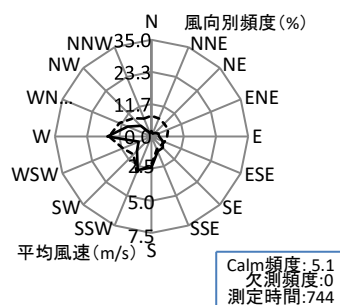
2022年04月



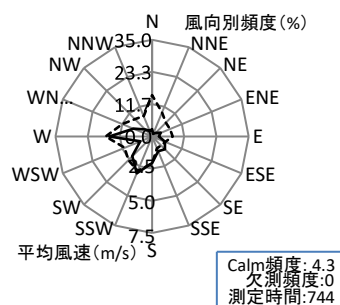
2022年05月



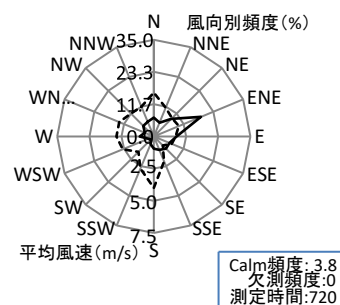
2022年06月



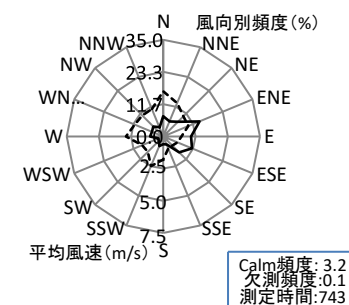
2022年07月



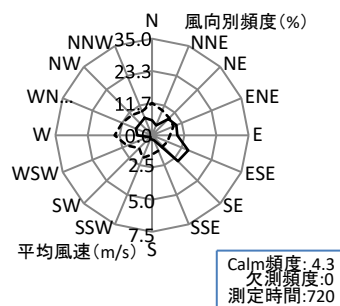
2022年08月



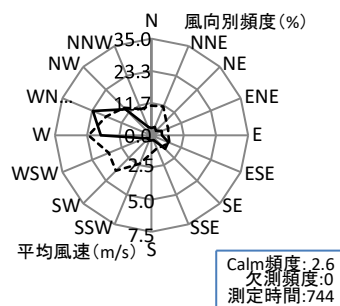
2022年09月



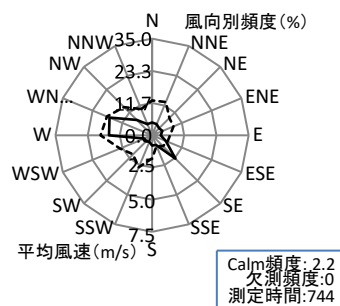
2022年10月



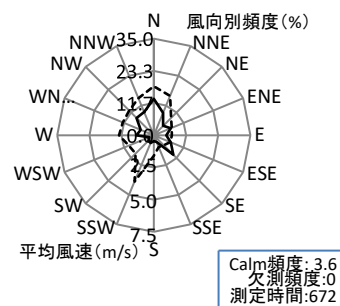
2022年11月



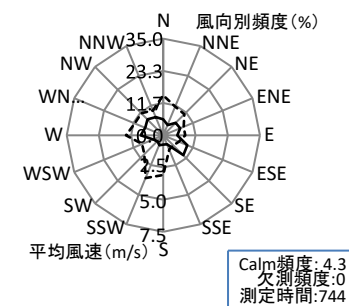
2022年12月



2023年01月



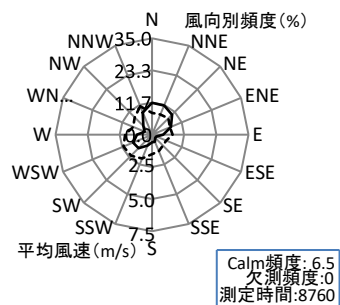
2023年02月



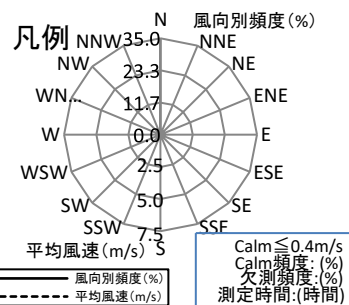
2023年03月

(1)年間風向別頻度図(月別)

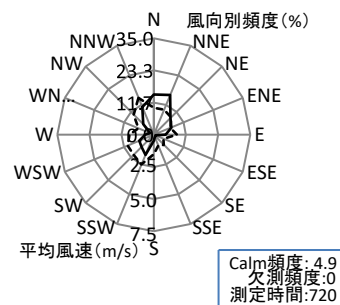
測定局:168 国設四條囃
 処理期間:2022年度
 時間帯:1時 ~ 24時
 風向風速計高さ:11 m
 平均風速(通年):1.8 m/s



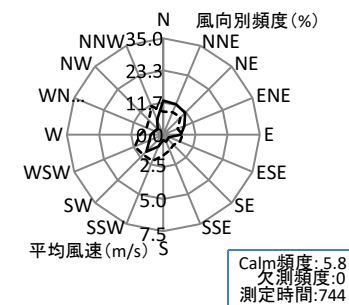
2022年度



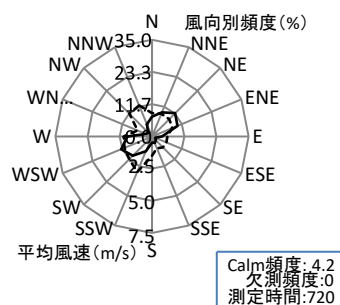
期間



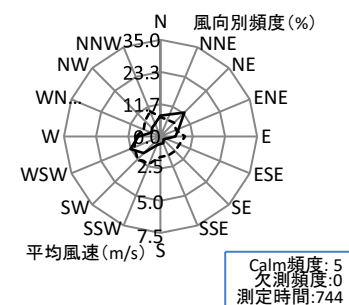
2022年04月



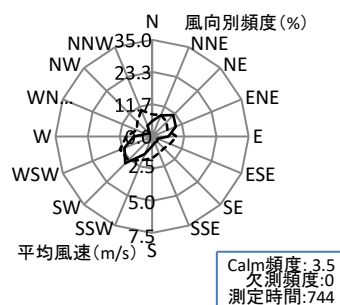
2022年05月



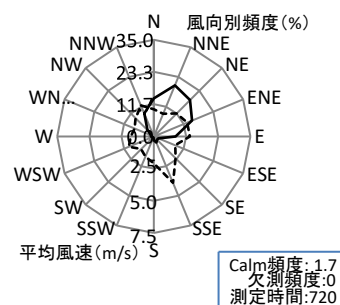
2022年06月



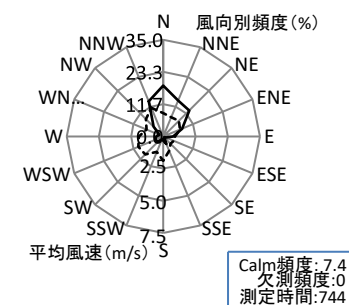
2022年07月



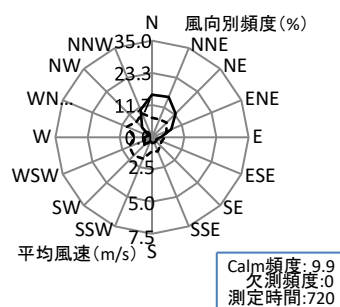
2022年08月



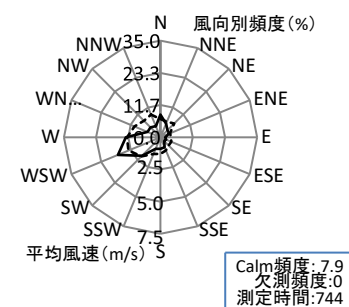
2022年09月



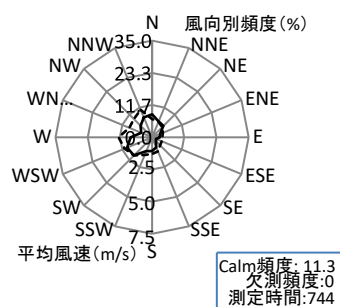
2022年10月



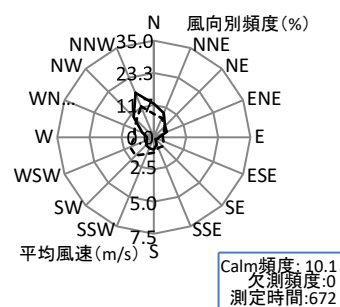
2022年11月



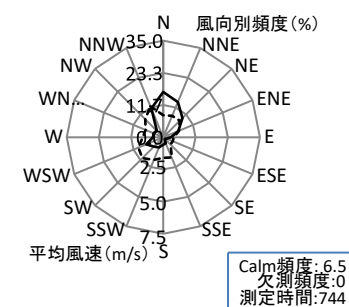
2022年12月



2023年01月



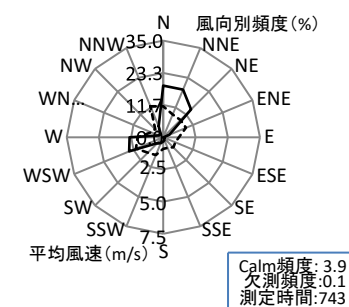
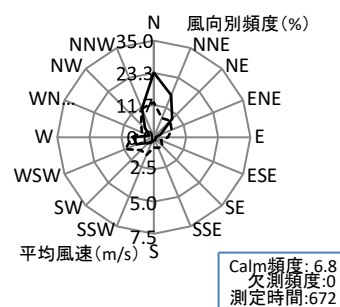
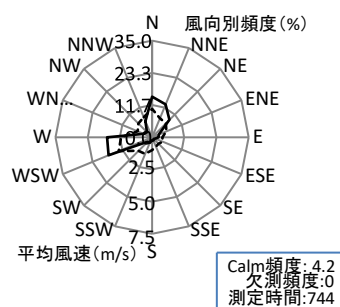
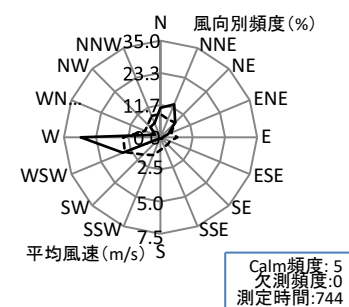
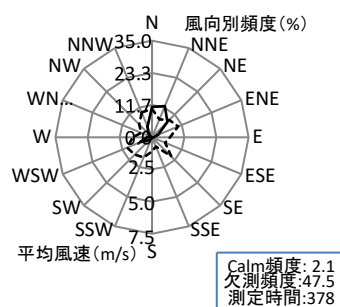
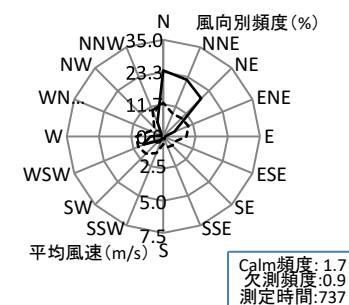
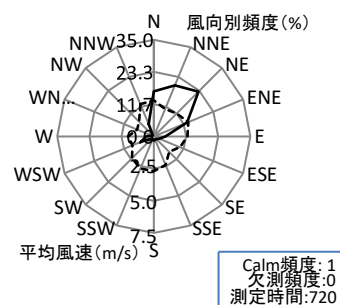
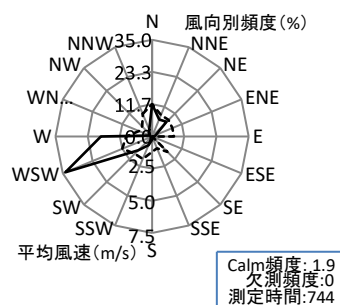
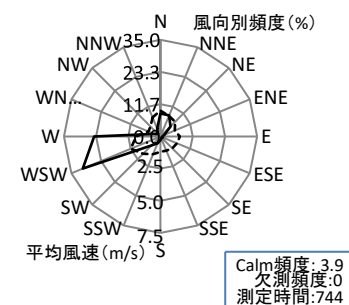
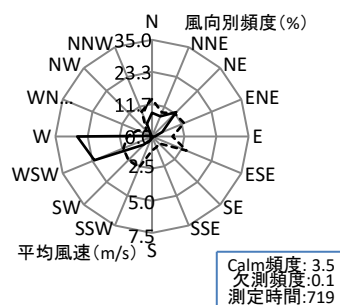
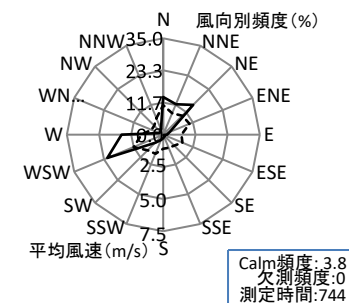
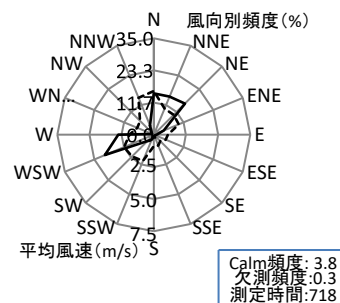
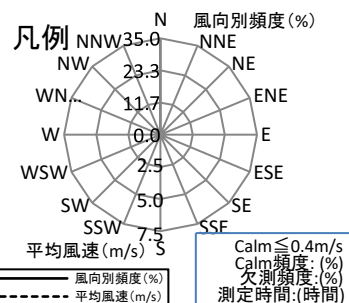
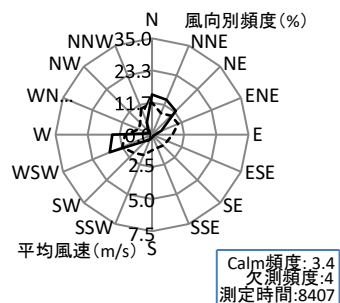
2023年02月



2023年03月

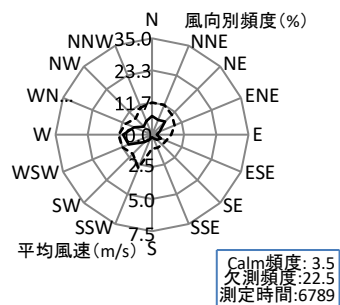
(1)年間風向別頻度図(月別)

測定局:202 此花区役所
 処理期間:2022年度
 時間帯:1時 ~ 24時
 風向風速計高さ:17 m
 平均風速(通年):2.1 m/s

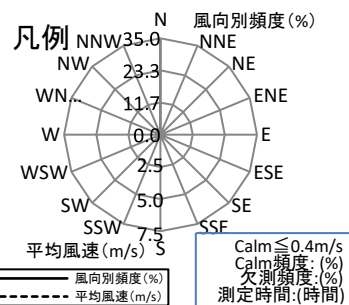


(1)年間風向別頻度図(月別)

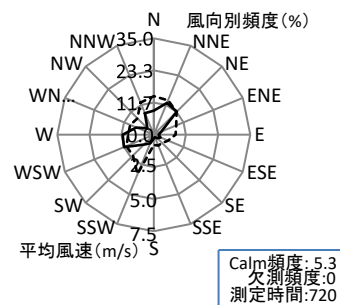
測定局: 203 平尾小学校
 処理期間: 2022年度
 時間帯: 1時 ~ 24時
 風向風速計高さ: 18 m
 平均風速(通年): 2.1 m/s



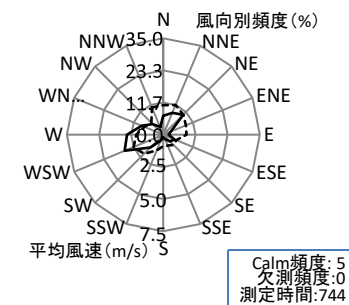
2022年度



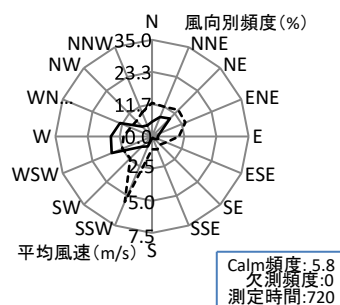
期間



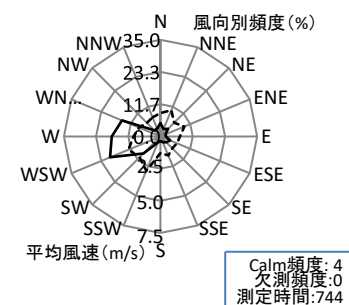
2022年04月



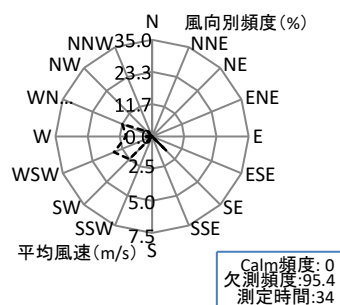
2022年05月



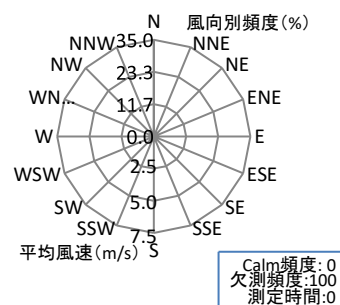
2022年06月



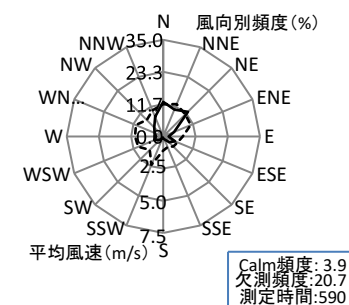
2022年07月



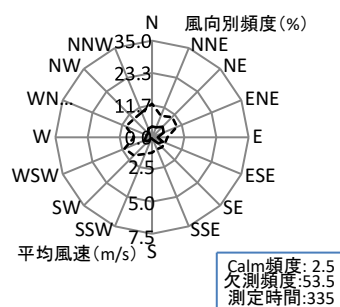
2022年08月



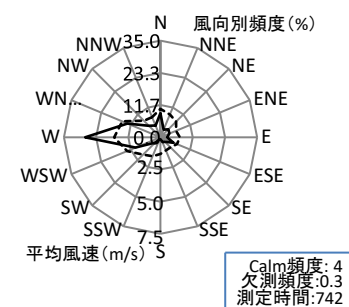
2022年09月



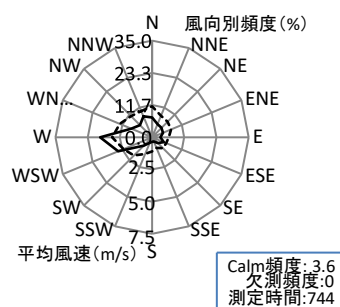
2022年10月



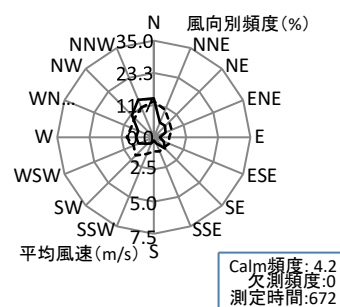
2022年11月



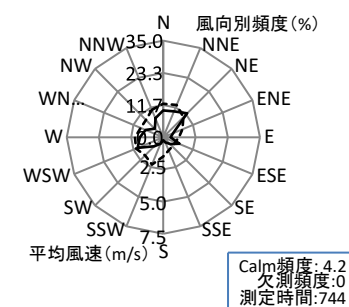
2022年12月



2023年01月



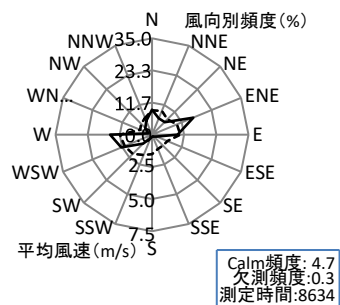
2023年02月



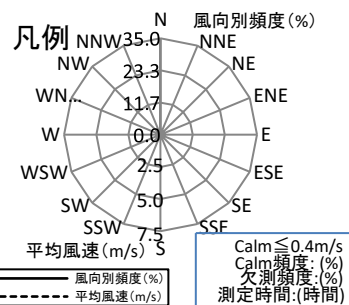
2023年03月

(1)年間風向別頻度図(月別)

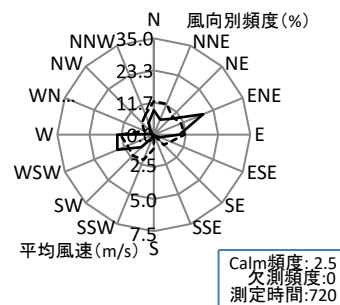
測定局:205 野中小学校
 処理期間:2022年度
 時間帯:1時 ~ 24時
 風向風速計高さ:20.3 m
 平均風速(通年):1.9 m/s



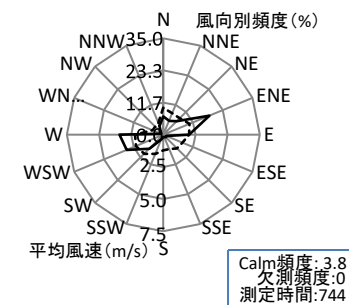
2022年度



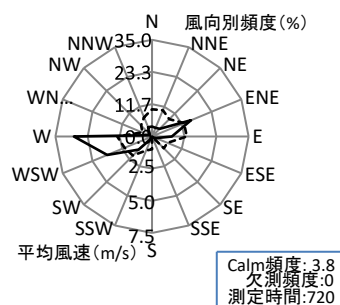
期間



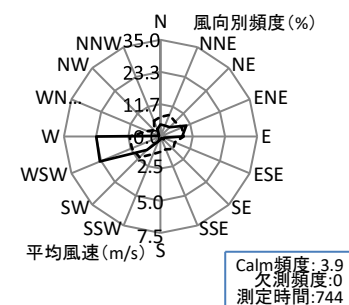
2022年04月



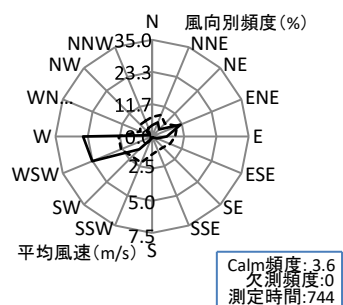
2022年05月



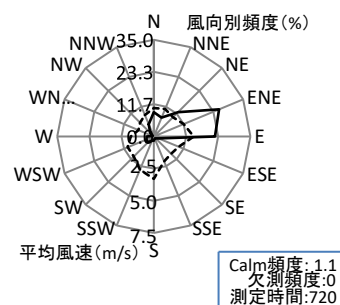
2022年06月



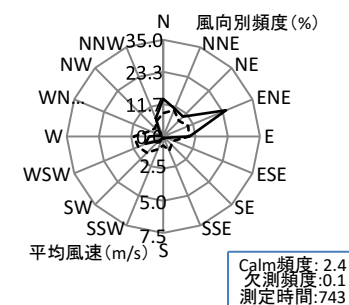
2022年07月



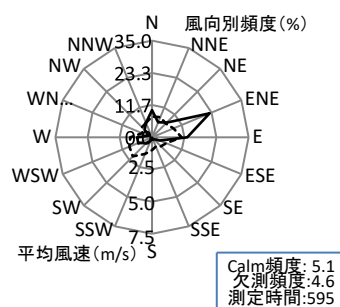
2022年08月



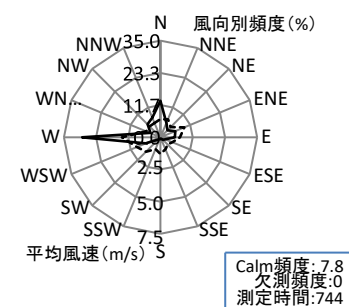
2022年09月



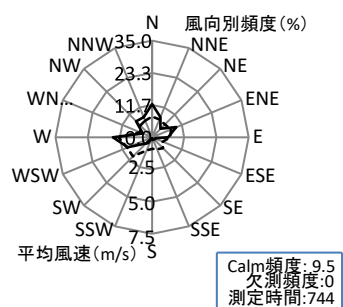
2022年10月



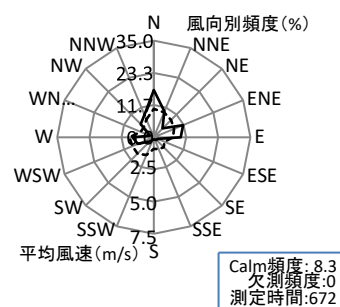
2022年11月



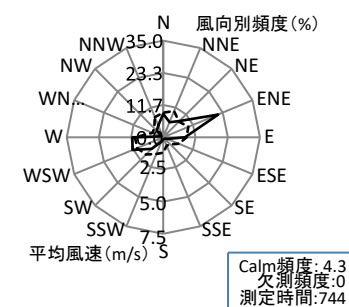
2022年12月



2023年01月



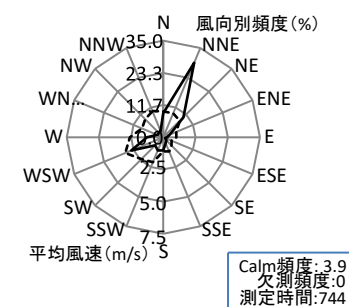
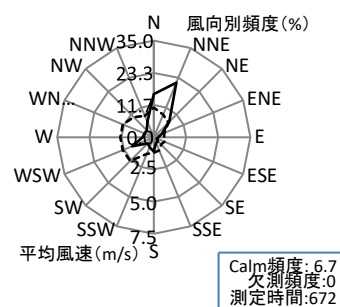
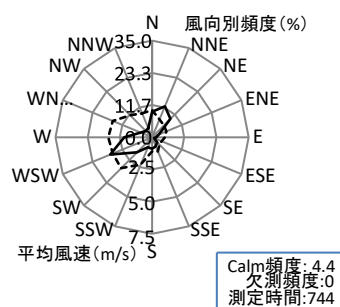
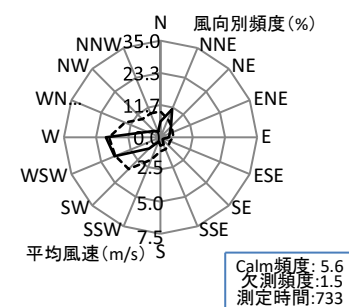
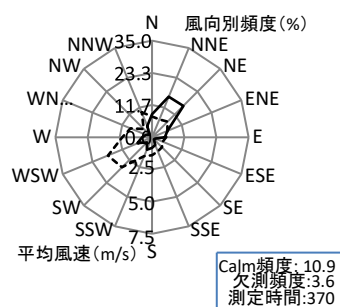
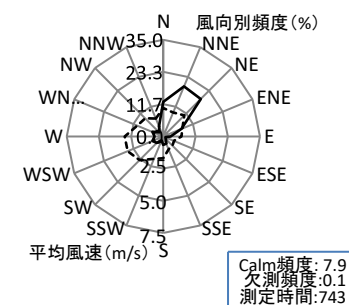
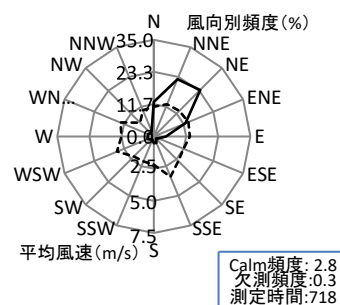
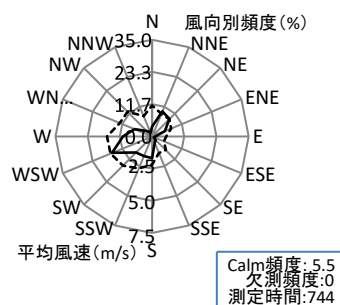
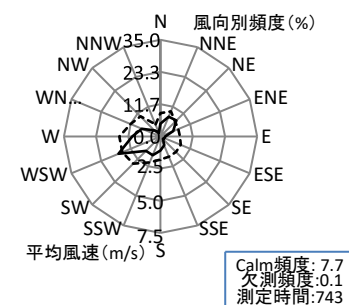
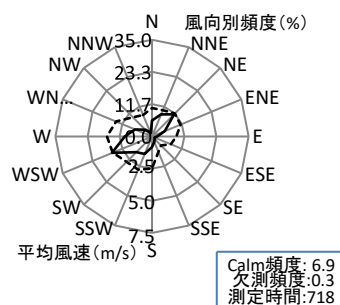
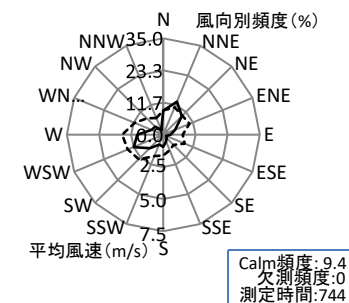
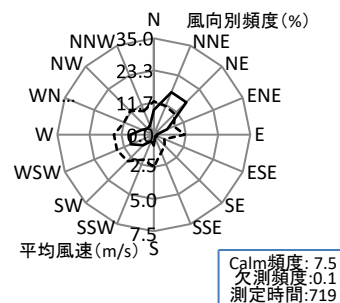
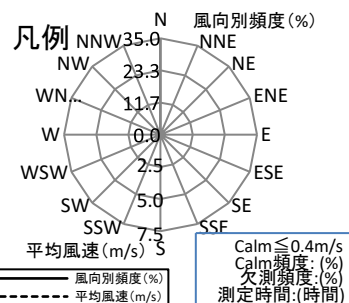
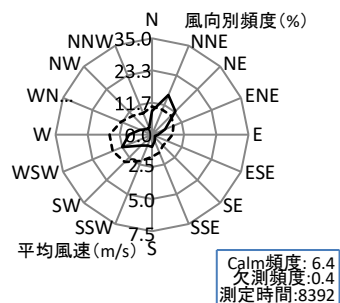
2023年02月



2023年03月

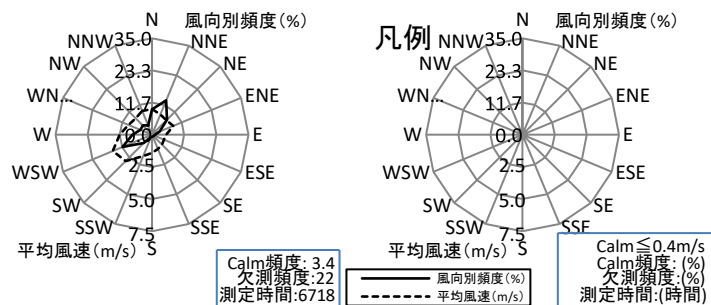
(1)年間風向別頻度図(月別)

測定局: 206 桃谷中学校
 処理期間: 2022年度
 時間帯: 1時 ~ 24時
 風向風速計高さ: 21 m
 平均風速(通年): 2.2 m/s



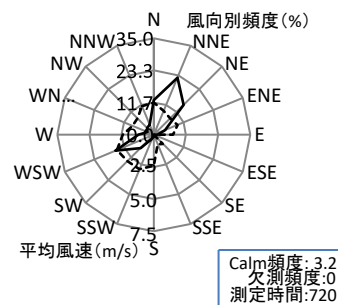
(1)年間風向別頻度図(月別)

測定局: 207 大宮中学校
 処理期間: 2022年度
 時間帯: 1時 ~ 24時
 風向風速計高さ: 17 m
 平均風速(通年): 2.1 m/s

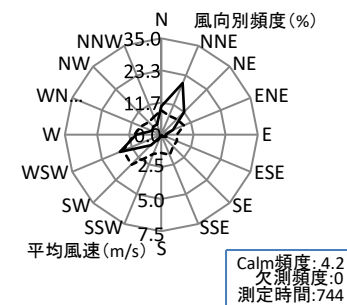


2022年度

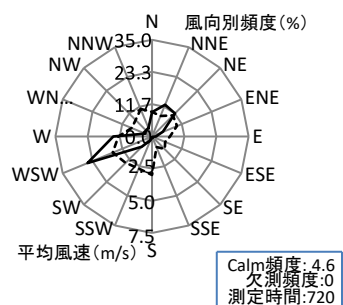
期間



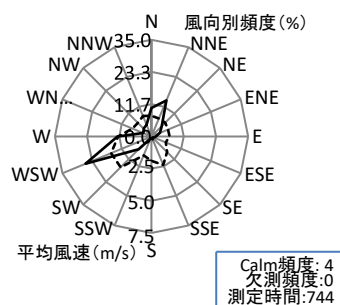
2022年04月



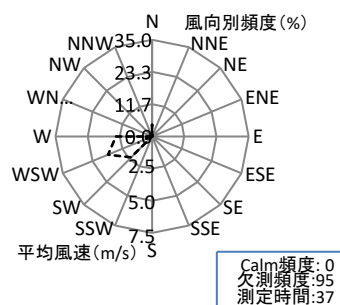
2022年05月



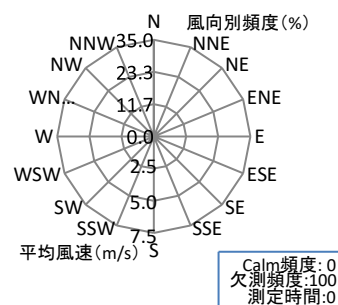
2022年06月



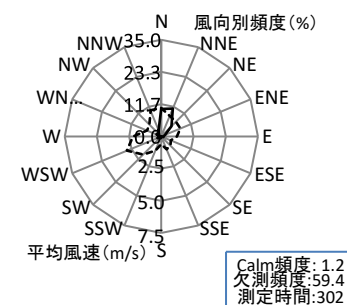
2022年07月



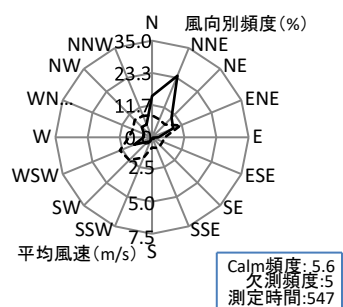
2022年08月



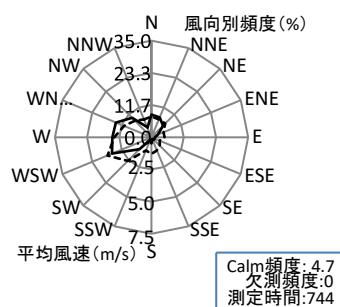
2022年09月



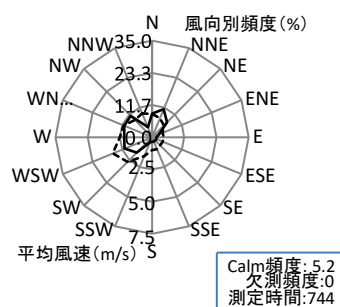
2022年10月



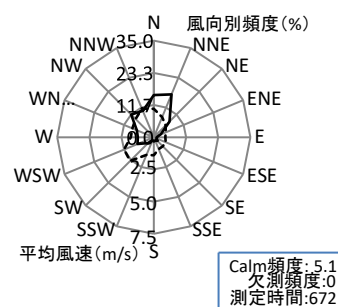
2022年11月



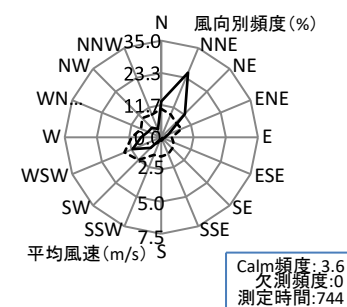
2022年12月



2023年01月



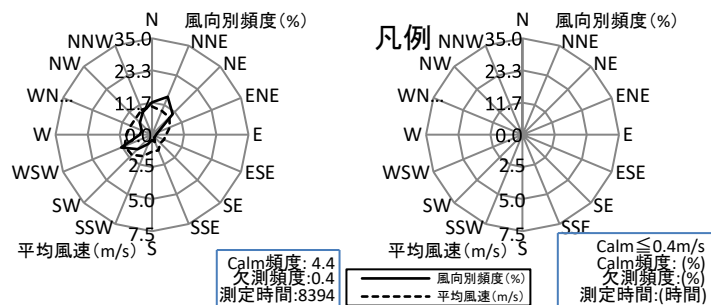
2023年02月



2023年03月

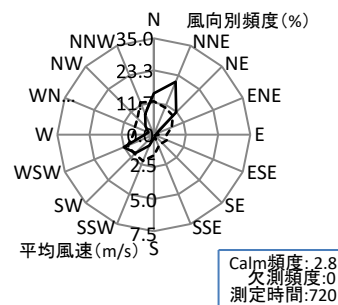
(1)年間風向別頻度図(月別)

測定局:208 聖賢小学校
 処理期間:2022年度
 時間帯:1時 ~ 24時
 風向風速計高さ:19 m
 平均風速(通年):1.9 m/s

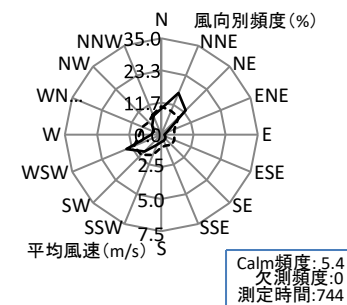


2022年度

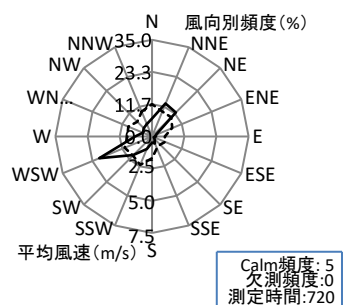
期間



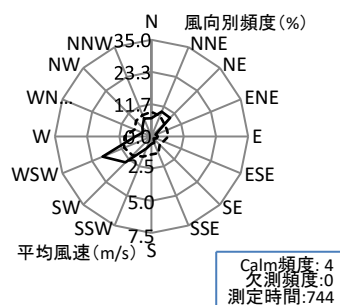
2022年04月



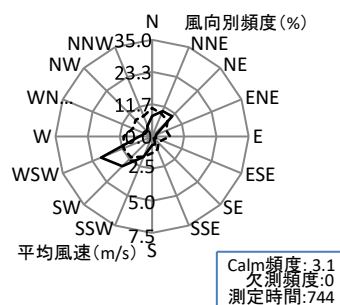
2022年05月



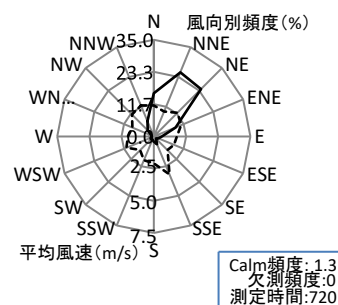
2022年06月



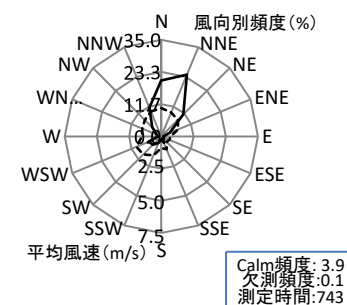
2022年07月



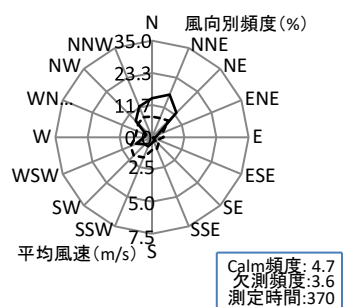
2022年08月



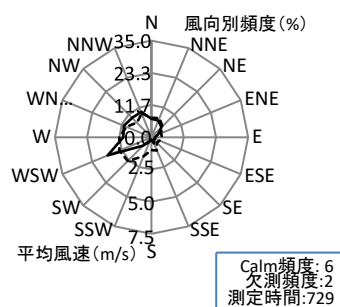
2022年09月



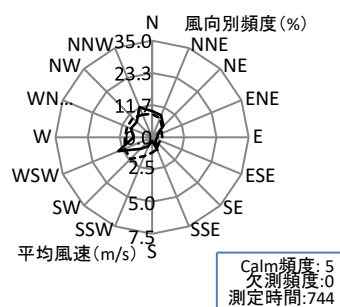
2022年10月



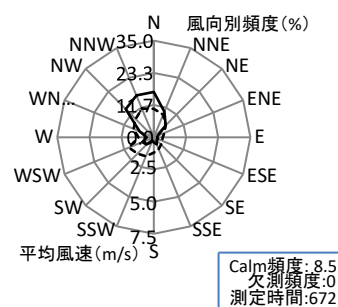
2022年11月



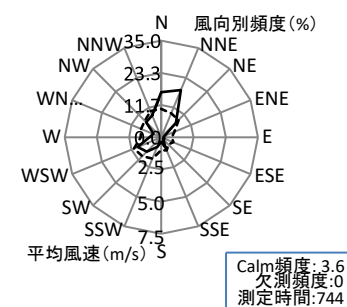
2022年12月



2023年01月



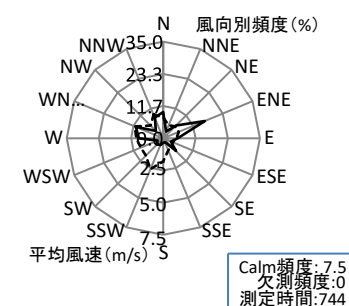
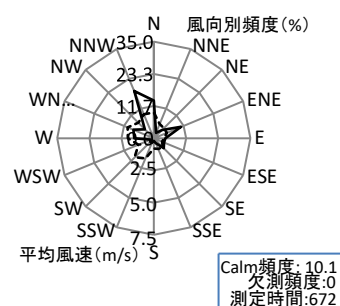
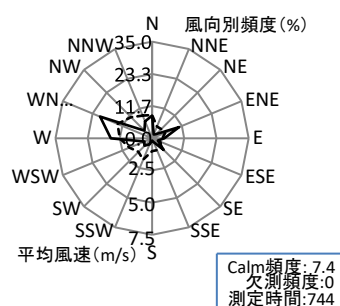
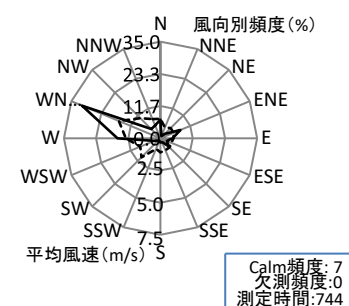
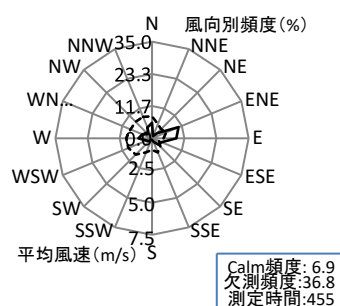
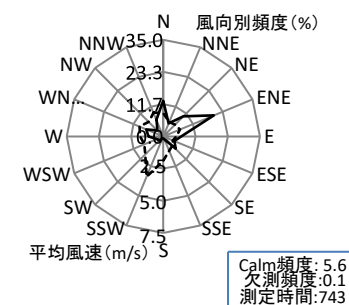
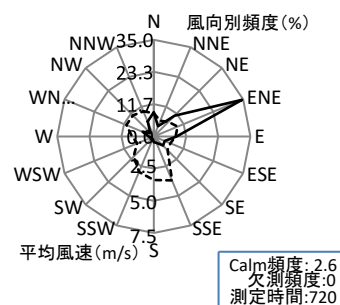
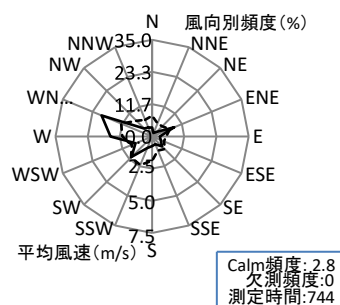
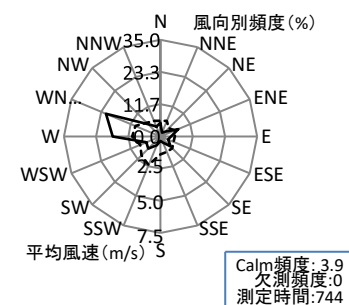
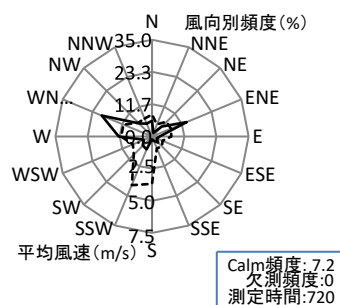
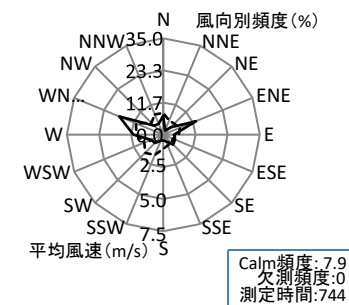
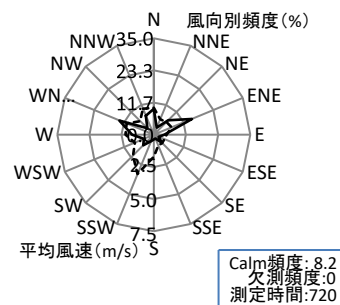
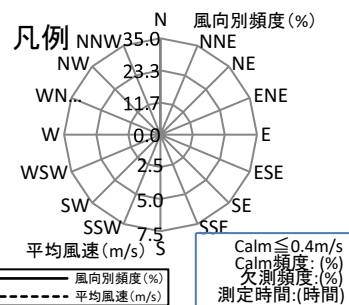

2023年02月



2023年03月

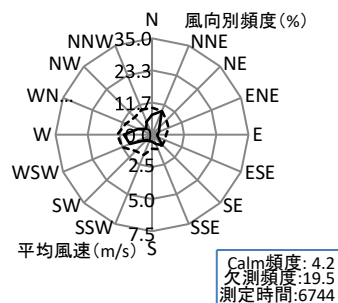
(1)年間風向別頻度図(月別)

測定局: 209 清江小学校
 処理期間: 2022年度
 時間帯: 1時 ~ 24時
 風向風速計高さ: 21 m
 平均風速(通年): 1.7 m/s



(1)年間風向別頻度図(月別)

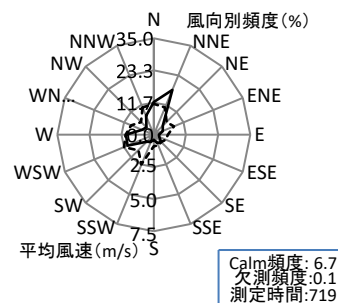
測定局:210 摂陽中学校
 処理期間:2022年度
 時間帯:1時 ~ 24時
 風向風速計高さ:21 m
 平均風速(通年):1.8 m/s



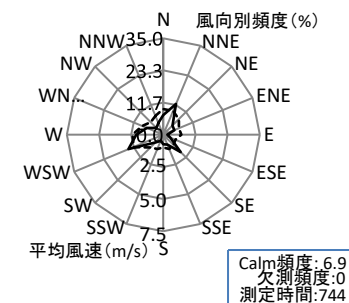
2022年度



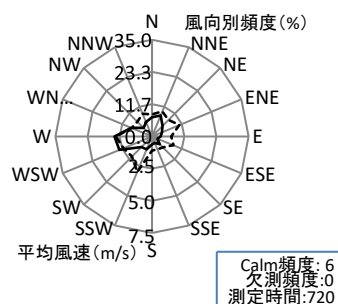
期間



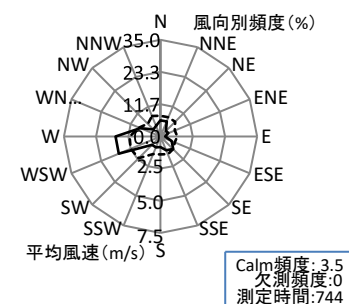
2022年04月



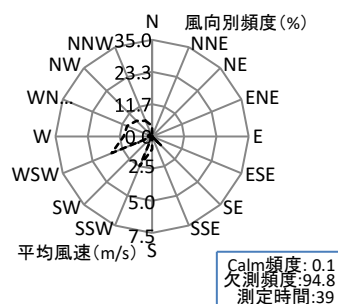
2022年05月



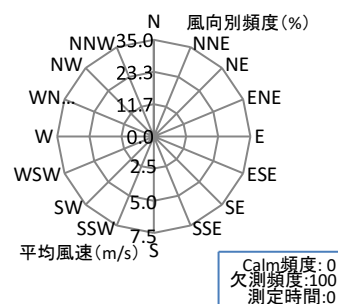
2022年06月



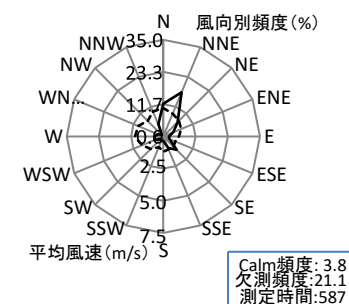
2022年07月



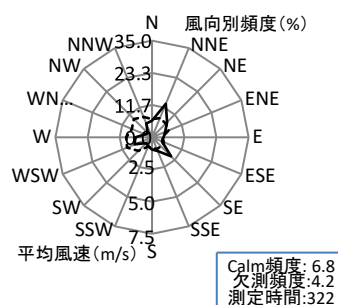
2022年08月



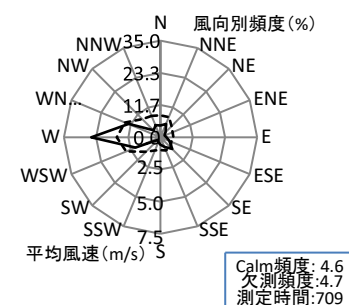
2022年09月



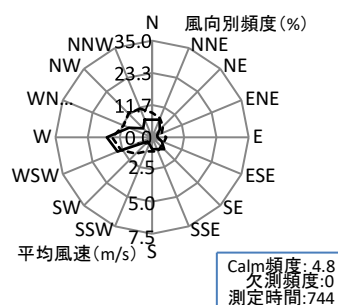
2022年10月



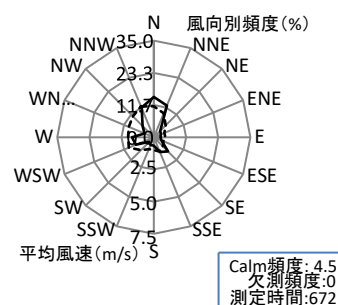
2022年11月



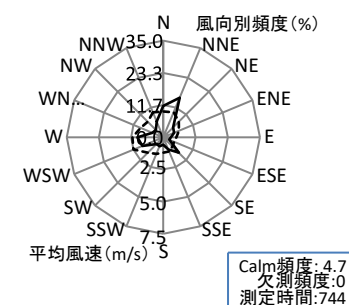
2022年12月



2023年01月



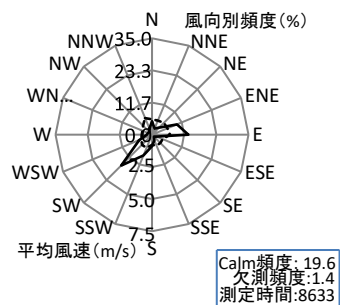
2023年02月



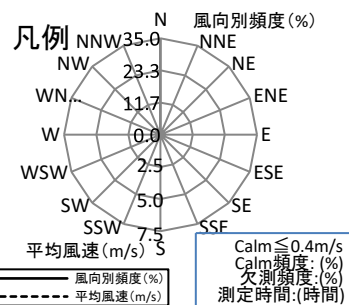
2023年03月

(1)年間風向別頻度図(月別)

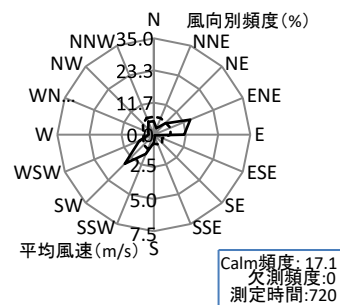
測定局:211 今宮中学校
 処理期間:2022年度
 時間帯:1時 ~ 24時
 風向風速計高さ:16 m
 平均風速(通年):1.0 m/s



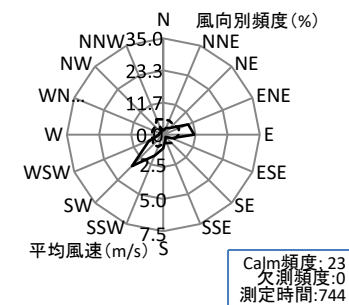
2022年度



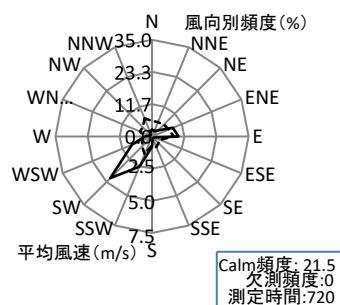
期間



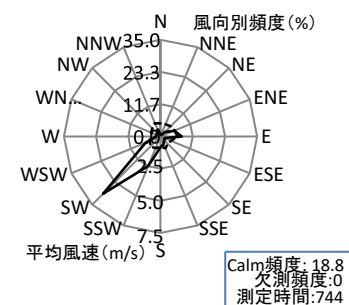
2022年04月




2022年05月



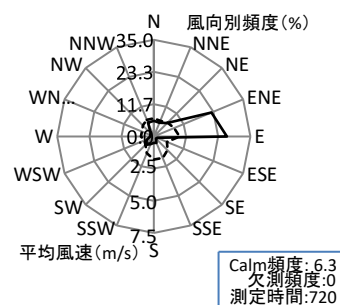
2022年06月



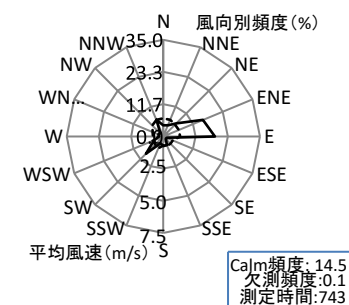
2022年07月



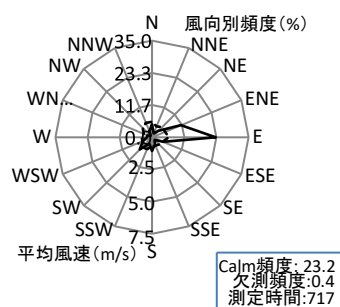
2022年08月



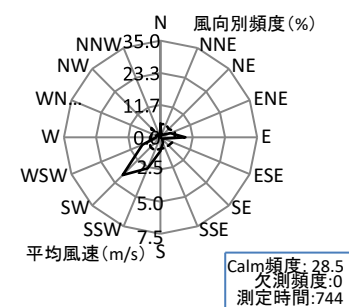
2022年09月



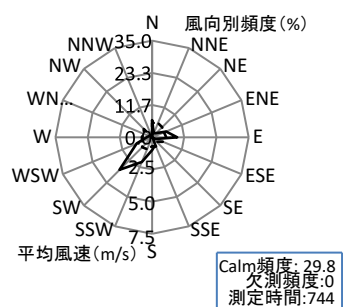
2022年10月



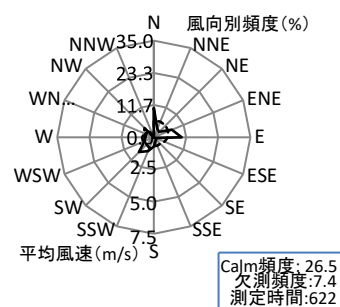
2022年11月



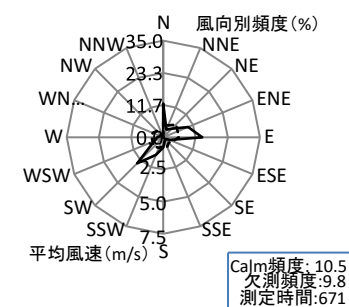
2022年12月



2023年01月



2023年02月



2023年03月

(1)年間風向別頻度図(月別)


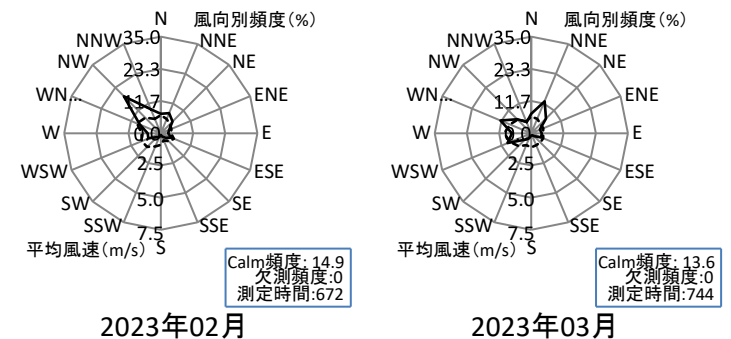


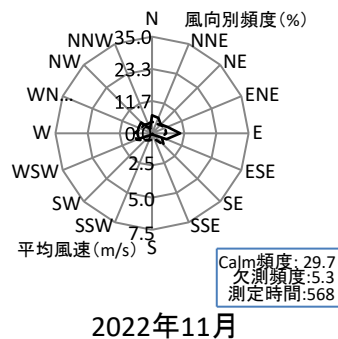

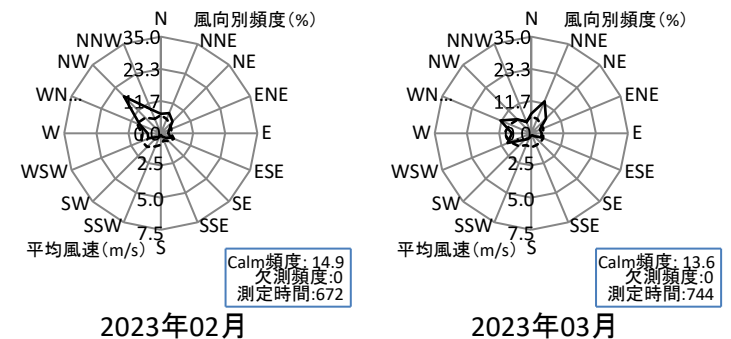


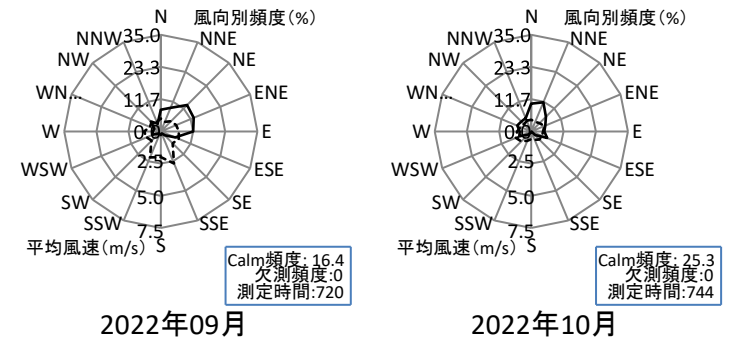
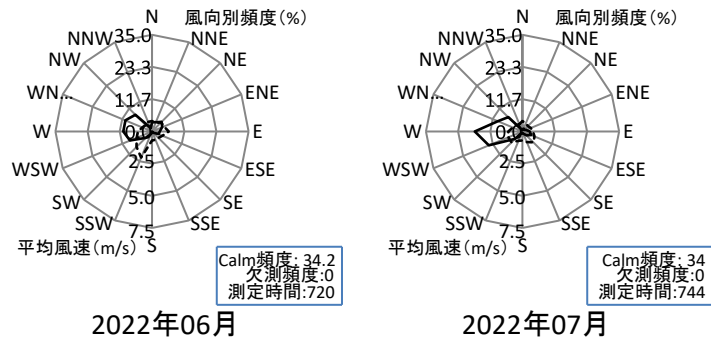
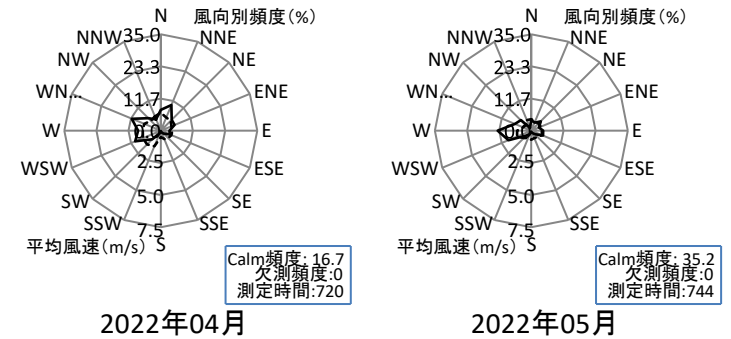
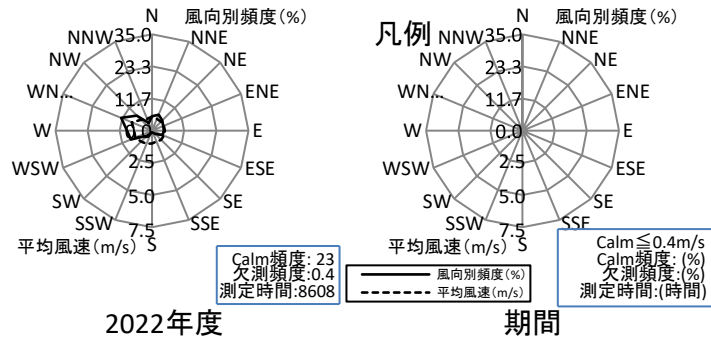
測定局:215 南港中央公園

処理期間:2022年度

時間帯:1時 ~ 24時


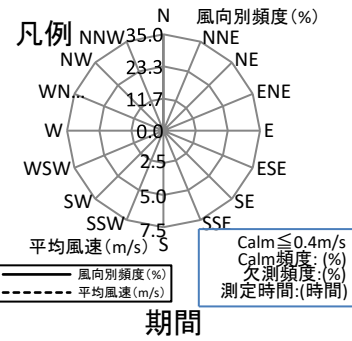
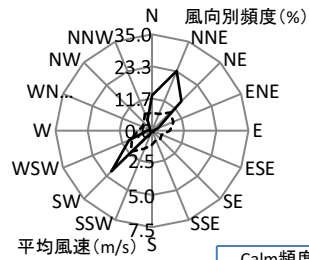
風向風速計高さ:14 m

平均風速(通年):1.0 m/s



(1)年間風向別頻度図(月別)

測定局:216 島屋小学校
 処理期間:2022年度
 時間帯:1時 ~ 24時
 風向風速計高さ:17 m
 平均風速(通年):1.6 m/s



(1)年間風向別頻度図(月別)

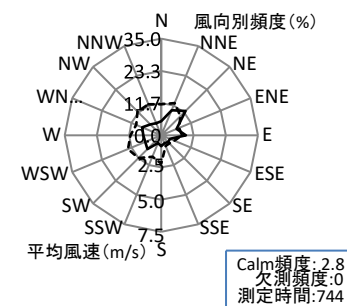
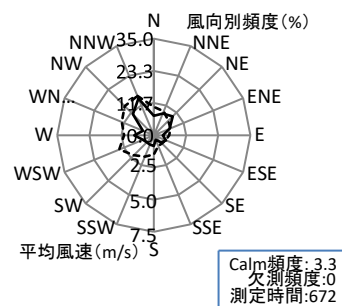
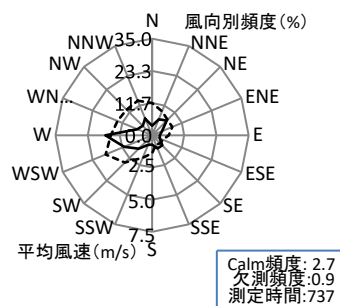
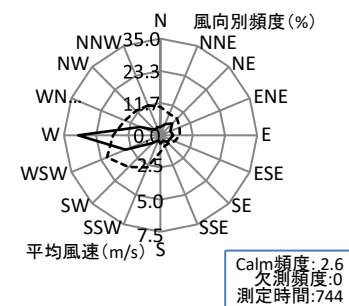
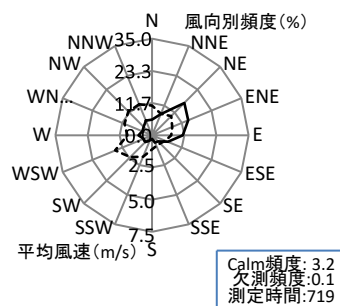
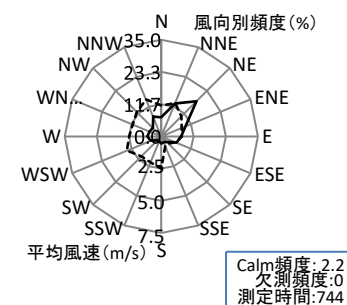
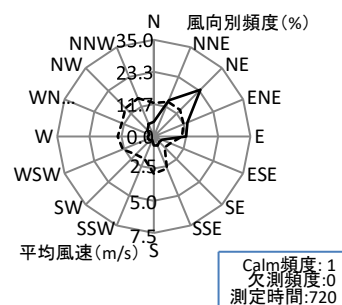
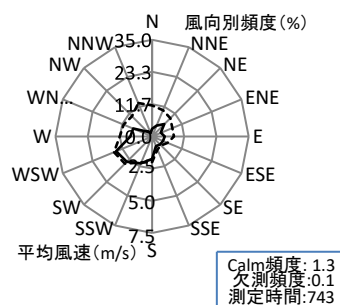
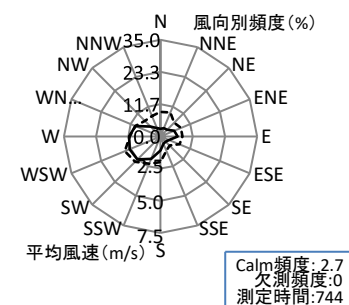
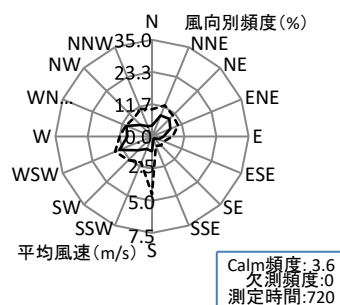
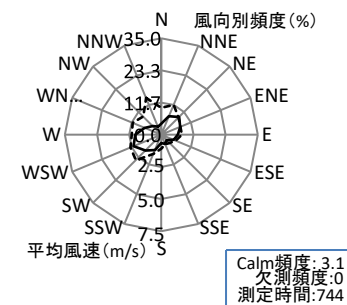
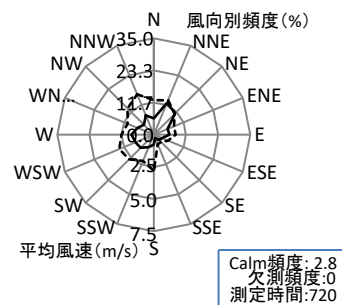
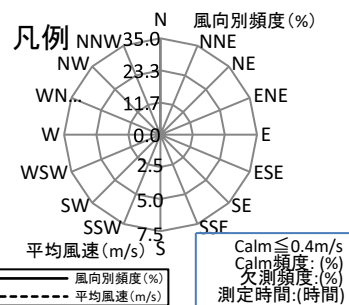
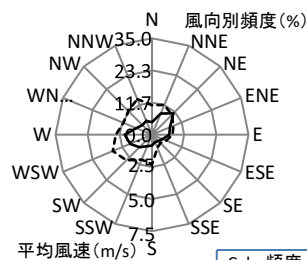
測定局:301 少林寺

処理期間:2022年度

時間帯:1時 ~ 24時

風向風速計高さ:18 m

平均風速(通年):2.3 m/s



(1)年間風向別頻度図(月別)

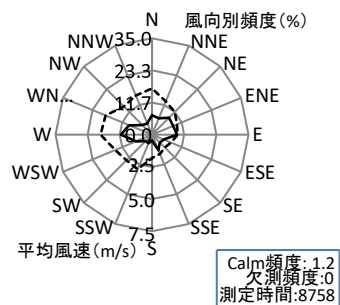
測定局:302 浜寺

処理期間:2022年度

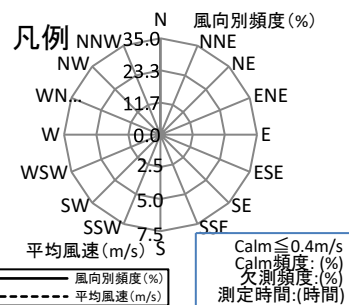
時間帯:1時 ~ 24時

風向風速計高さ:18 m

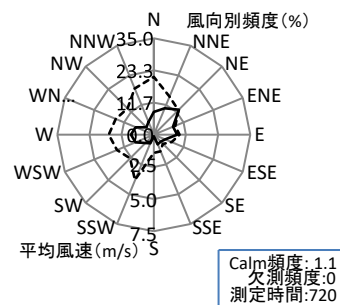
平均風速(通年):2.8 m/s



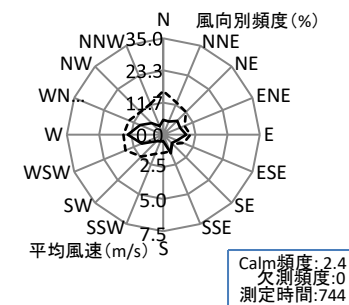
2022年度



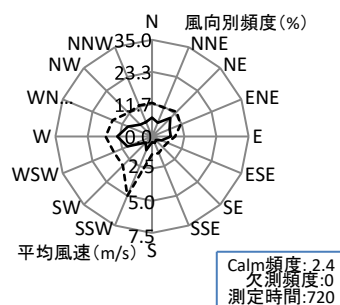
期間



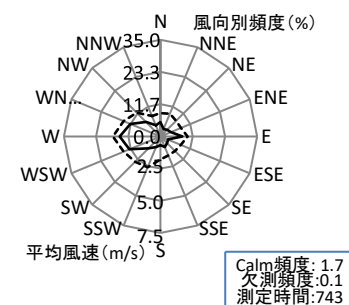
2022年04月



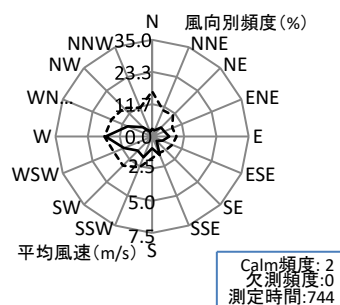
2022年05月



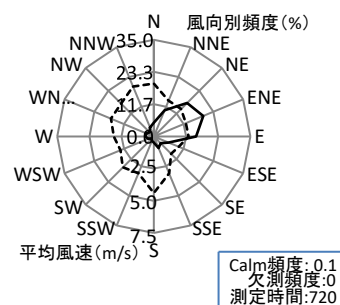
2022年06月



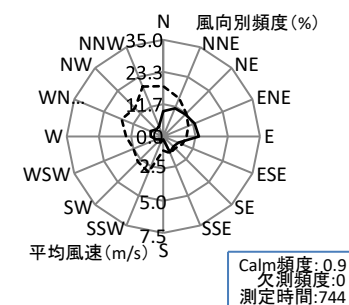
2022年07月



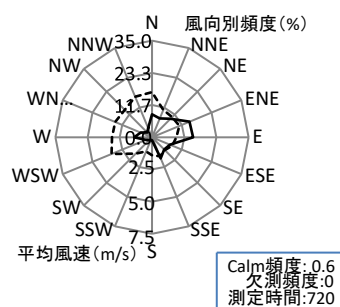
2022年08月



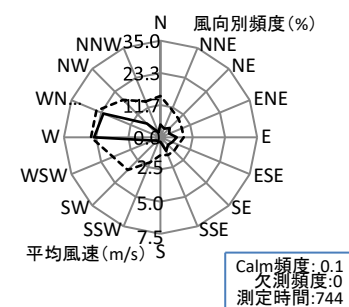
2022年09月



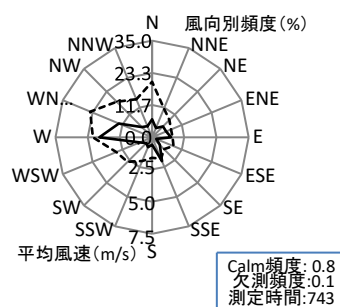
2022年10月



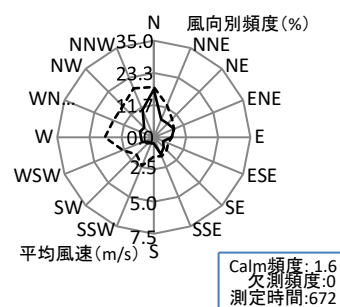
2022年11月



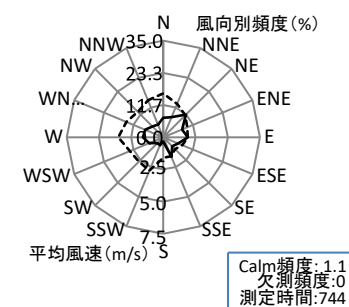
2022年12月



2023年01月



2023年02月



2023年03月

(1)年間風向別頻度図(月別)

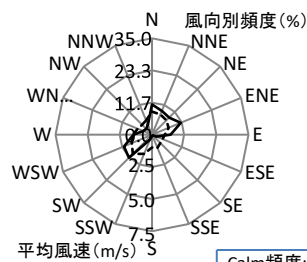
測定局:304 三宝

処理期間:2022年度

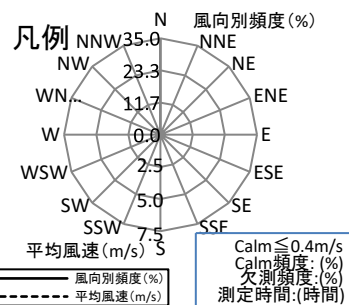
時間帯:1時 ~ 24時

風向風速計高さ:6 m

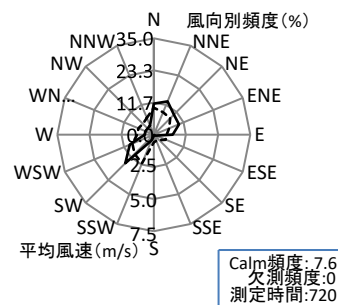
平均風速(通年):1.4 m/s



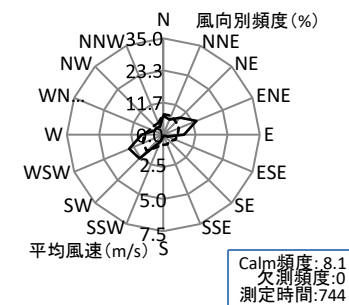
2022年度



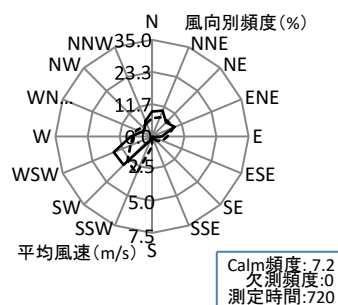
期間



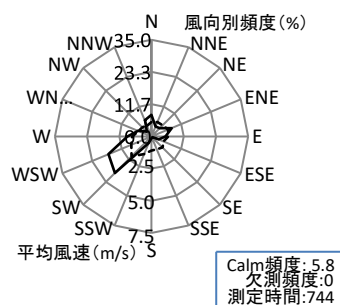
2022年04月



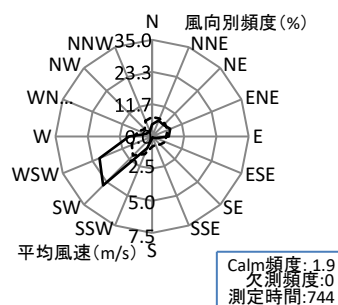
2022年05月



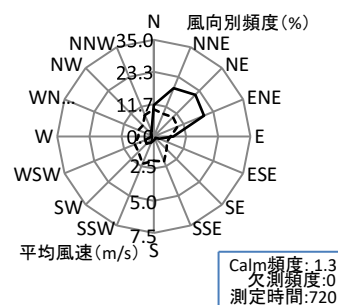
2022年06月



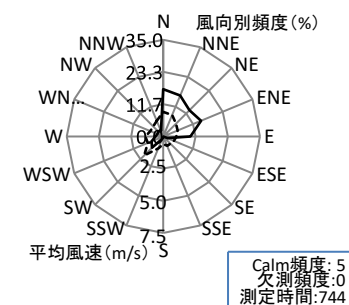
2022年07月



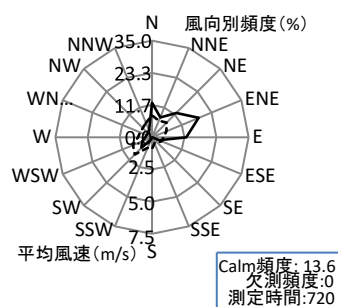
2022年08月



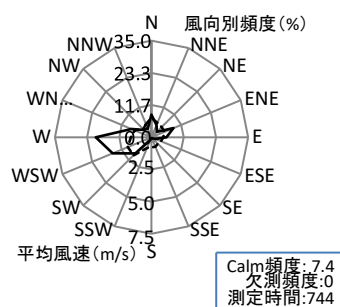
2022年09月



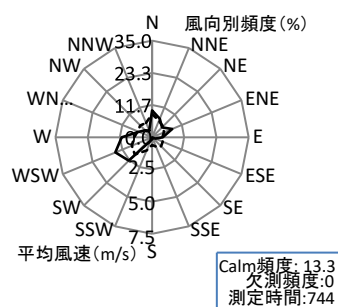
2022年10月



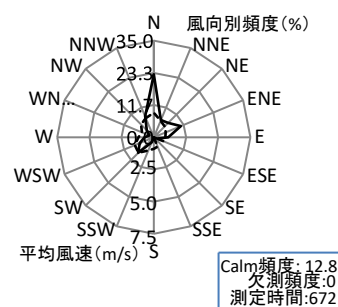
2022年11月



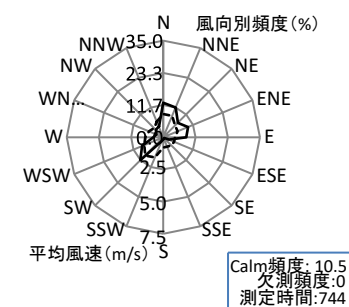
2022年12月



2023年01月



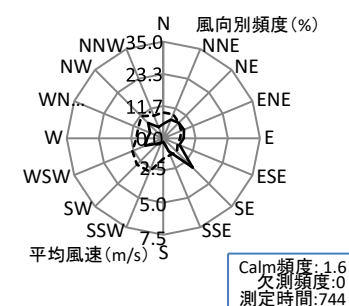
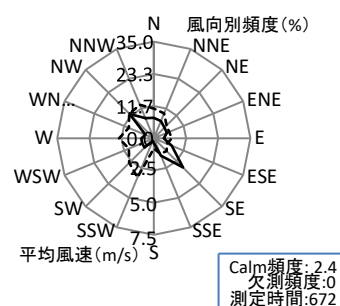
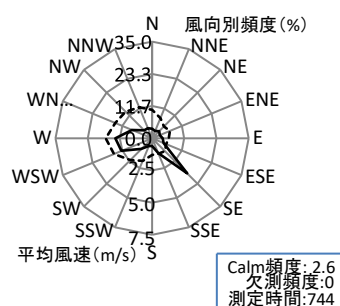
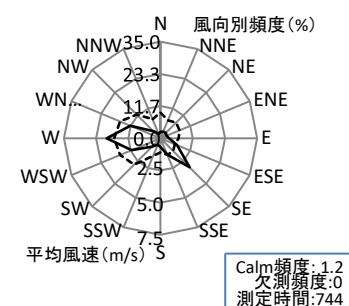
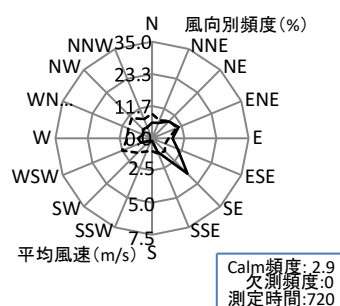
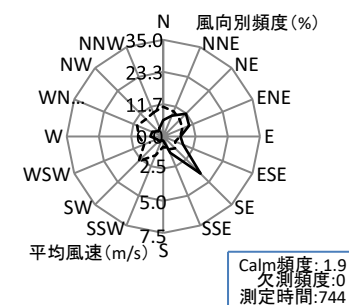
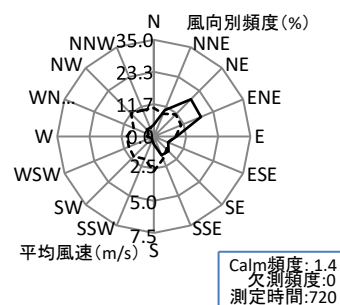
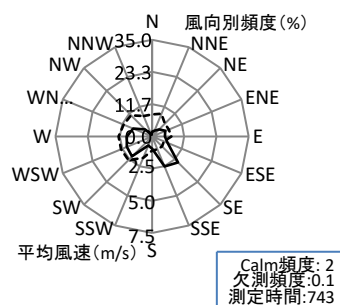
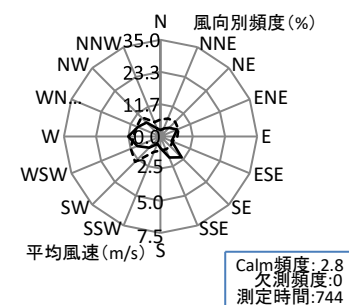
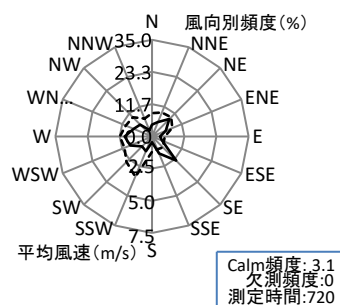
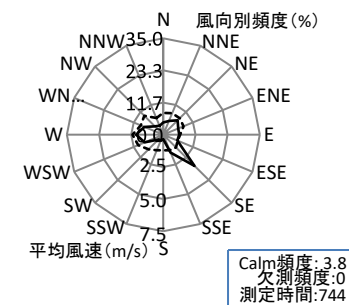
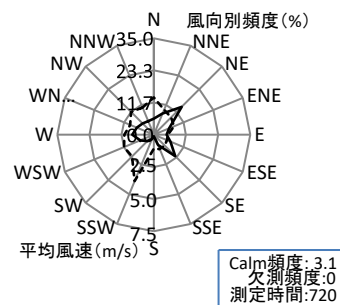
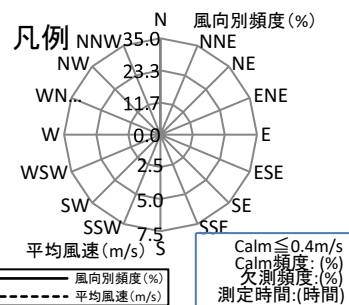
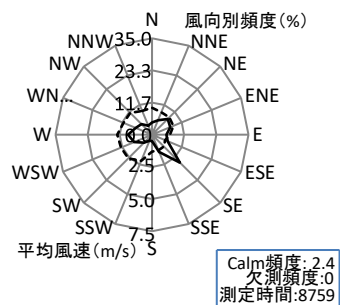
2023年02月



2023年03月

(1)年間風向別頻度図(月別)

測定局:305 若松台
 処理期間:2022年度
 時間帯:1時 ~ 24時
 風向風速計高さ:18 m
 平均風速(通年):1.9 m/s



(1)年間風向別頻度図(月別)

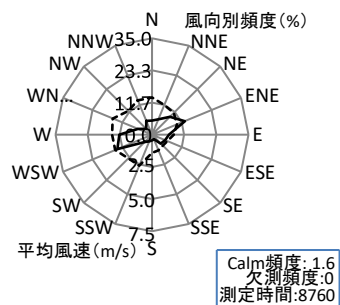
測定局:307 石津

処理期間:2022年度

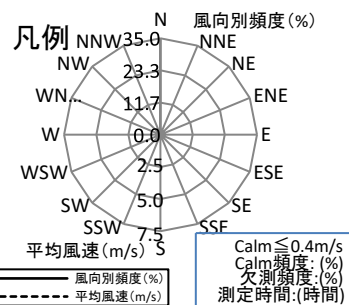
時間帯:1時 ~ 24時

風向風速計高さ:18 m

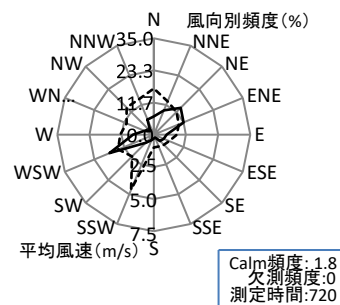
平均風速(通年):2.5 m/s



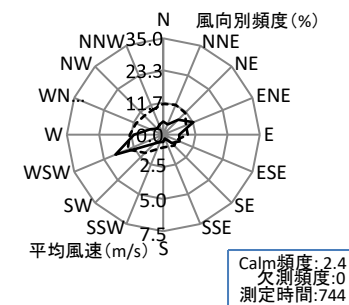
2022年度



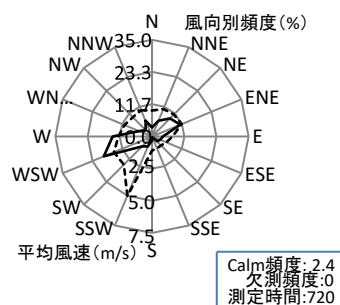
期間



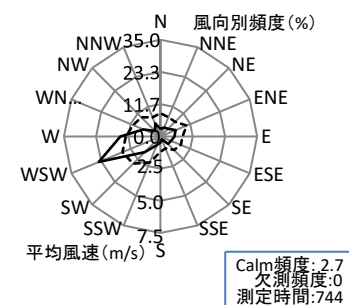
2022年04月



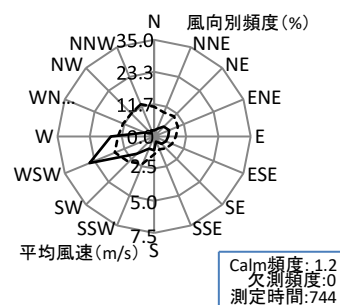
2022年05月



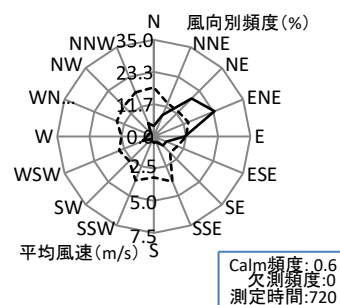
2022年06月



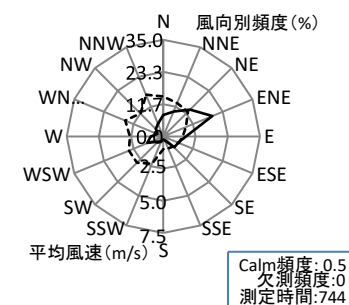
2022年07月



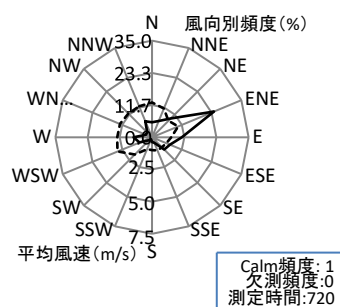
2022年08月



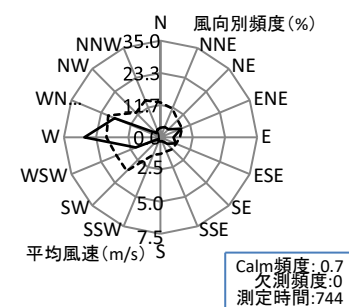
2022年09月



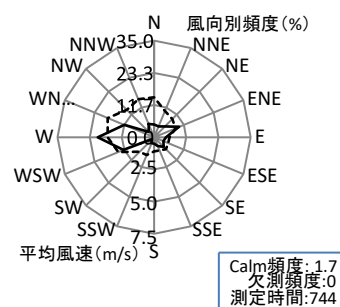
2022年10月



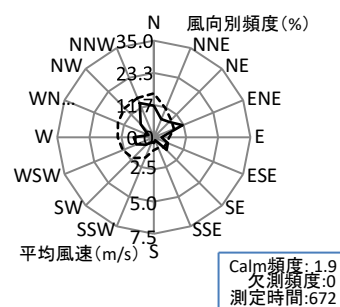
2022年11月



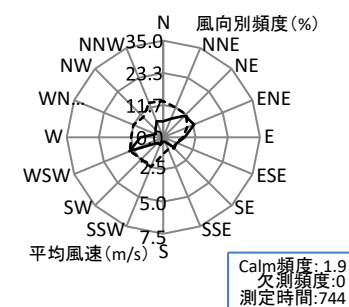
2022年12月



2023年01月



2023年02月



2023年03月

(1)年間風向別頻度図(月別)

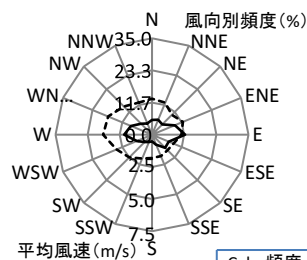
測定局:309 登美丘

処理期間:2022年度

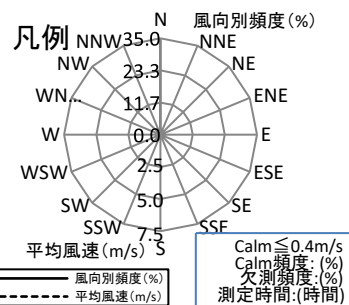
時間帯:1時 ~ 24時

風向風速計高さ:18 m

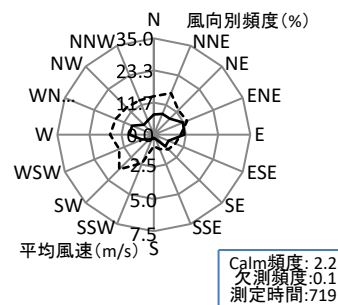
平均風速(通年):2.6 m/s



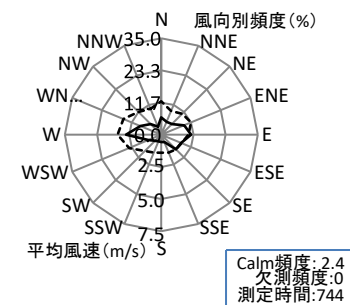
2022年度



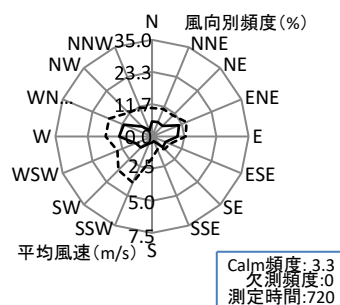
凡例



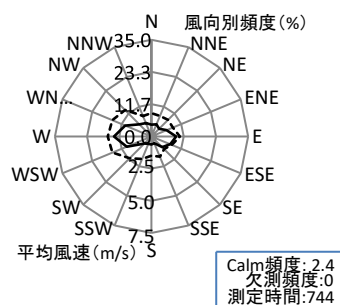
2022年04月



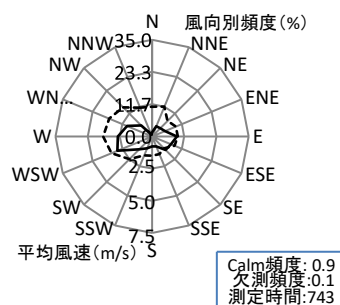
2022年05月



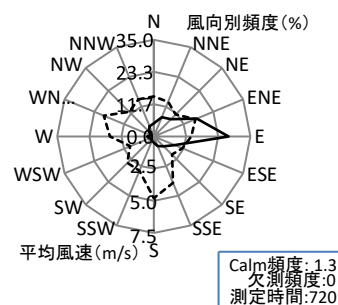
2022年06月



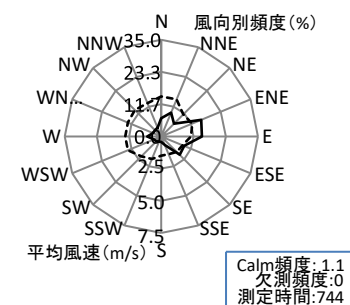
2022年07月



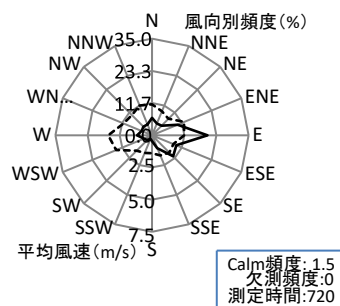
2022年08月



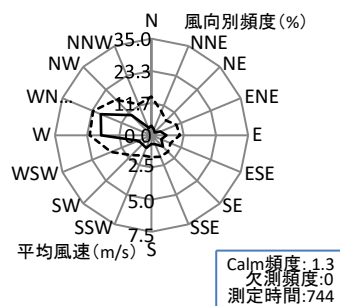
2022年09月



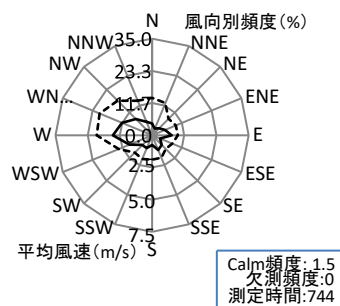
2022年10月



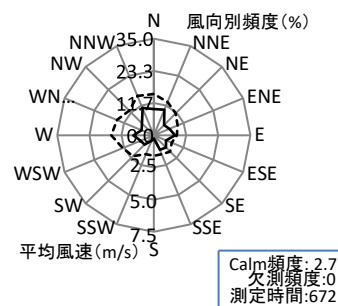
2022年11月



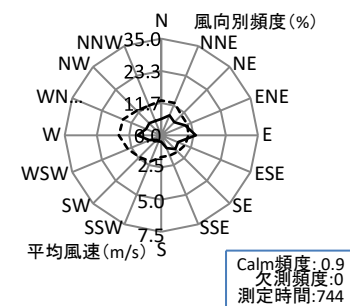
2022年12月



2023年01月



2023年02月



2023年03月

(1)年間風向別頻度図(月別)

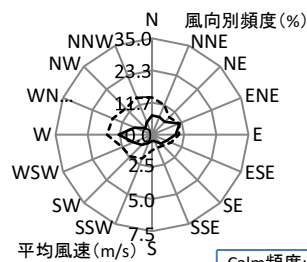
測定局:311 深井

処理期間:2022年度

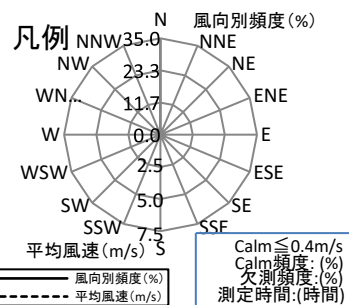
時間帯:1時 ~ 24時

風向風速計高さ:19 m

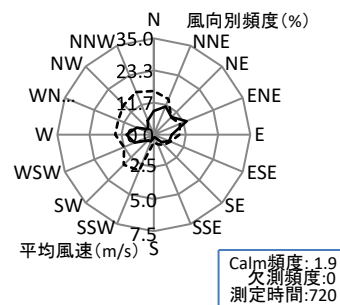
平均風速(通年):2.4 m/s



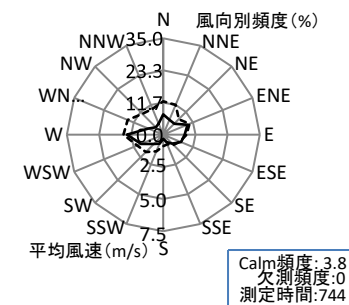
2022年度



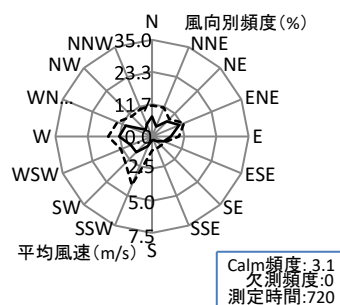
期間



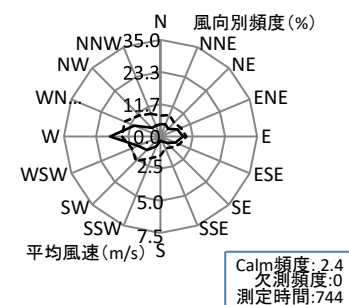
2022年04月



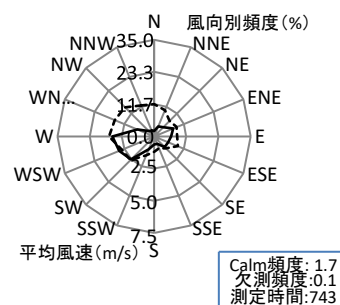
2022年05月



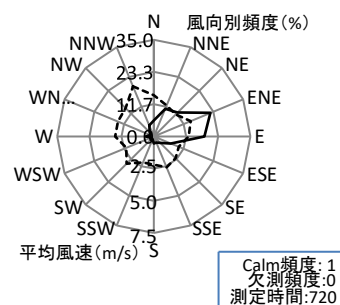
2022年06月



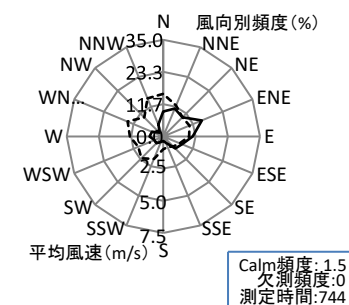
2022年07月



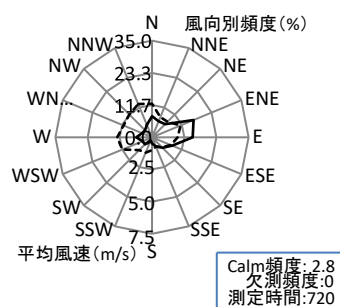
2022年08月



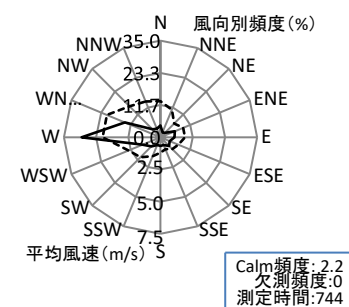
2022年09月



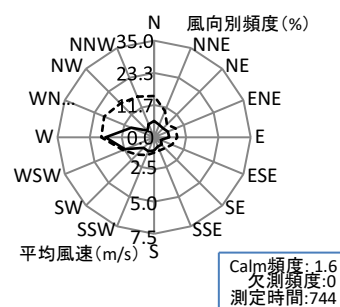
2022年10月



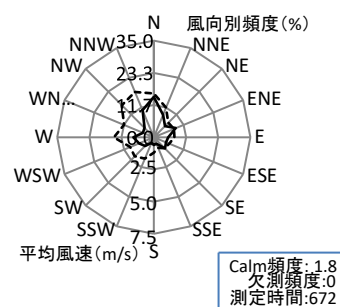
2022年11月



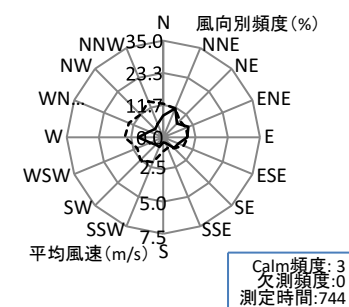
2022年12月



2023年01月



2023年02月



2023年03月

(1)年間風向別頻度図(月別)

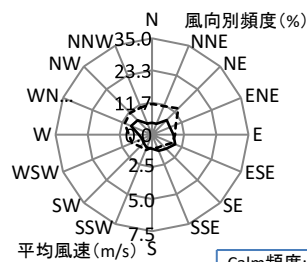
測定局:312 美原

処理期間:2022年度

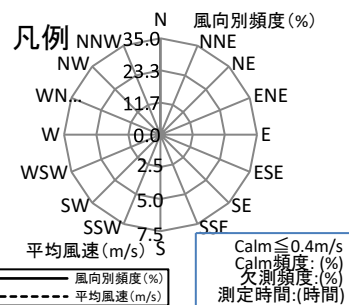
時間帯:1時 ~ 24時

風向風速計高さ:10 m

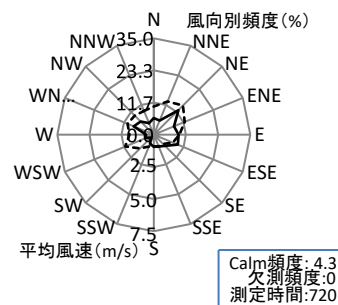
平均風速(通年):1.8 m/s



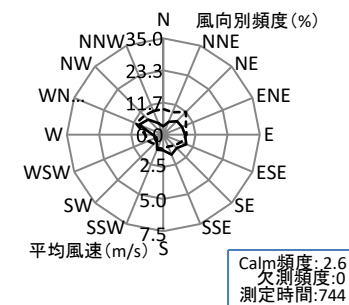
2022年度



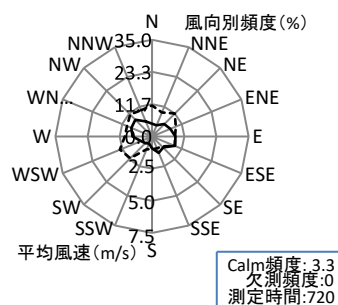
凡例



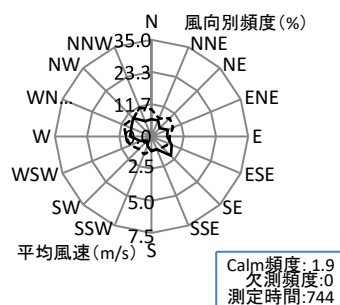
2022年04月



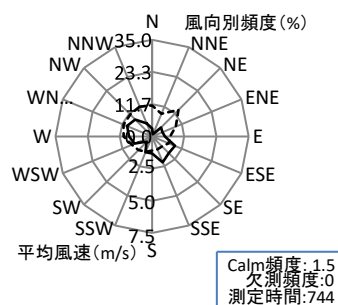
2022年05月



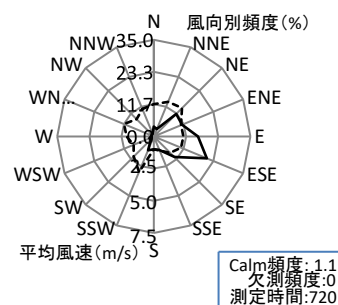
2022年06月



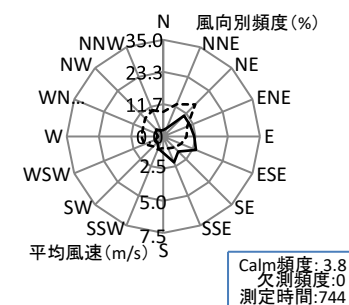
2022年07月



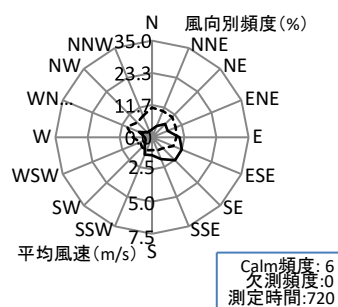
2022年08月



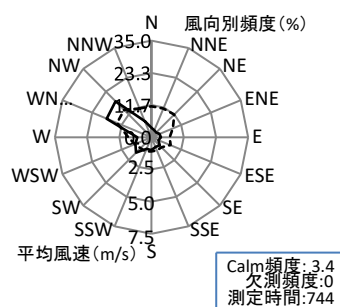
2022年09月



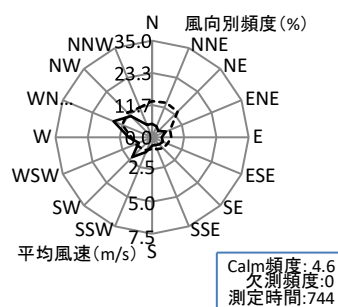
2022年10月



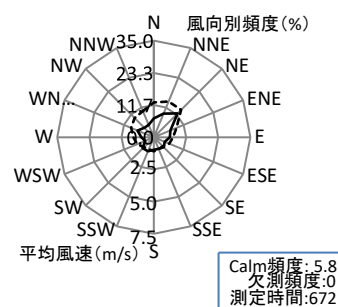
2022年11月



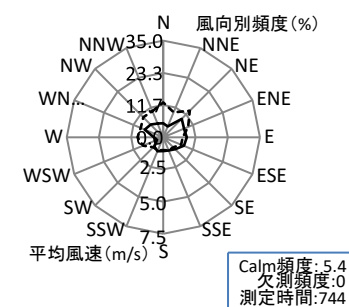
2022年12月



2023年01月



2023年02月



2023年03月

(1)年間風向別頻度図(月別)

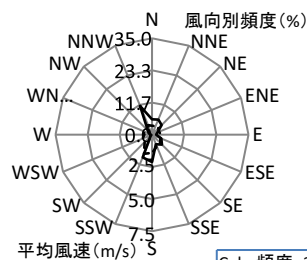
測定局:313 金岡南

処理期間:2022年度

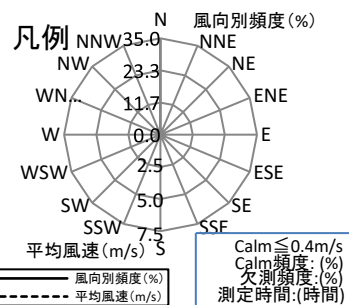
時間帯:1時 ~ 24時

風向風速計高さ:5.5 m

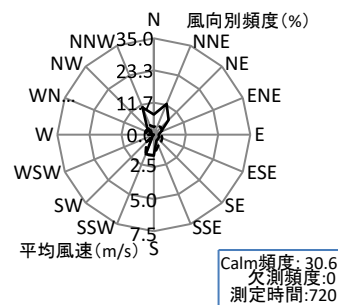
平均風速(通年):0.7 m/s



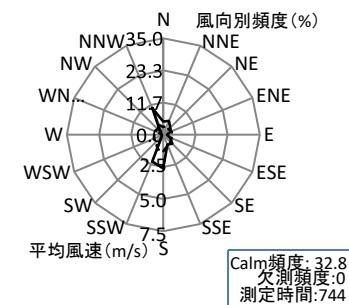
2022年度



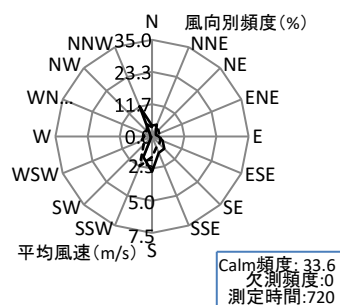
期間



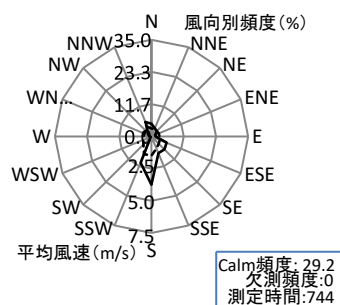
2022年04月



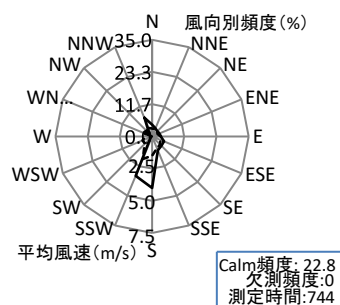
2022年05月



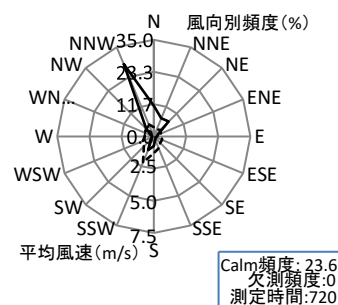
2022年06月



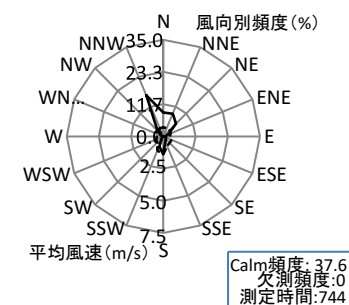
2022年07月



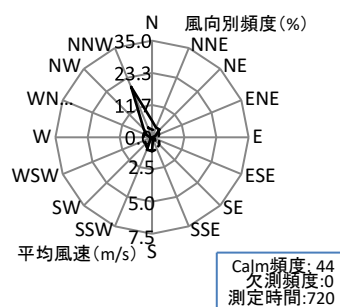
2022年08月



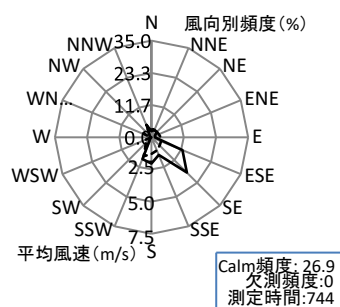
2022年09月



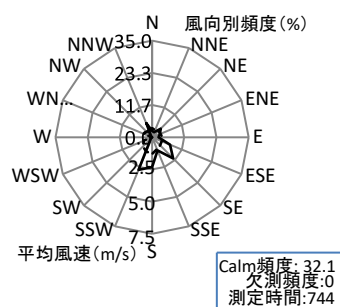
2022年10月



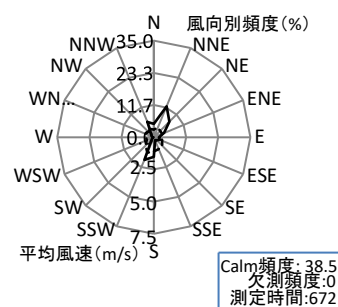
2022年11月



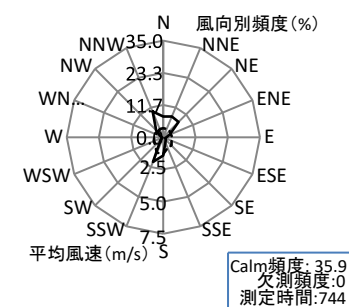
2022年12月



2023年01月



2023年02月



2023年03月

(1)年間風向別頻度図(月別)

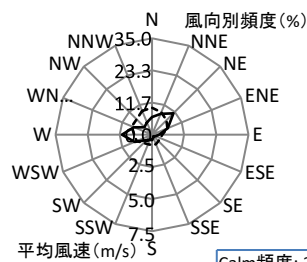
測定局: 358 阪和深井畑山

処理期間: 2022年度

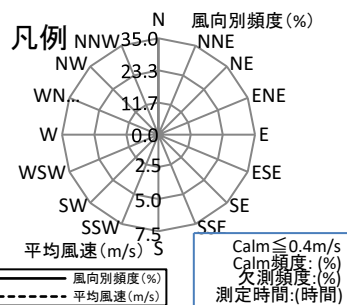
時間帯: 1時 ~ 24時

風向風速計高さ: 8 m

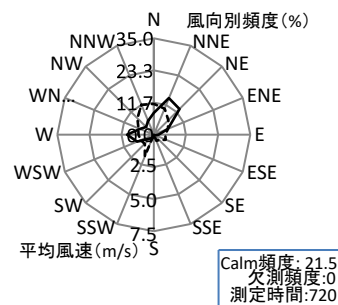
平均風速(通年): 1.2 m/s



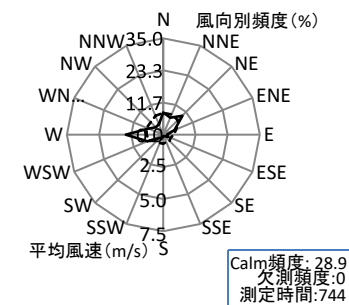
2022年度



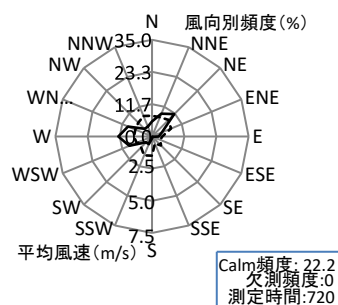
期間



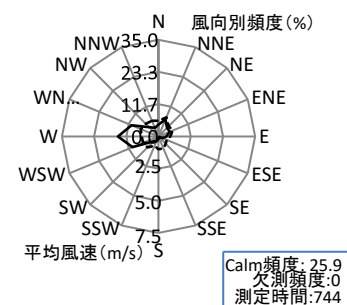
2022年04月



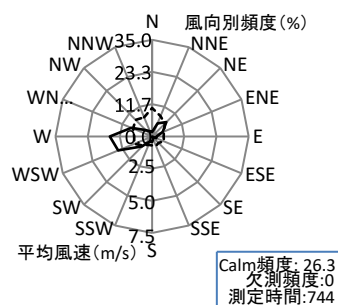
2022年05月



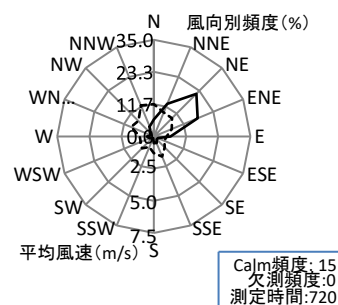
2022年06月



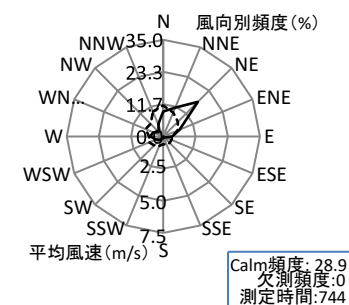
2022年07月



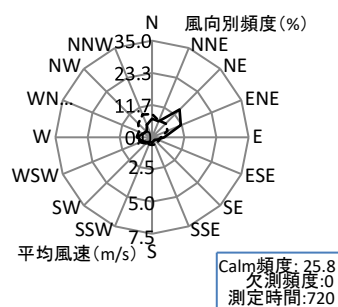
2022年08月



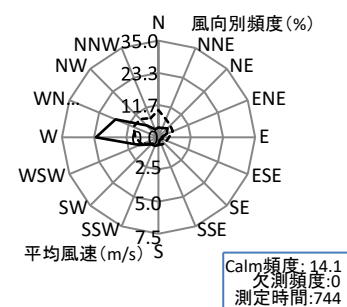
2022年09月



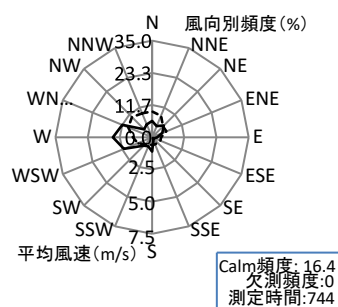
2022年10月



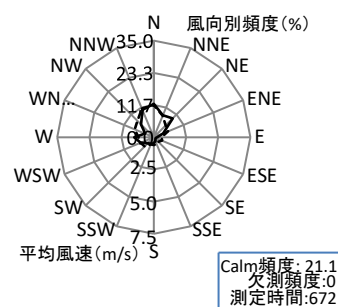
2022年11月



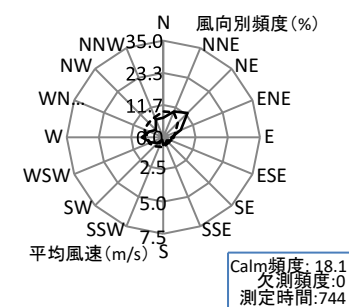
2022年12月



2023年01月



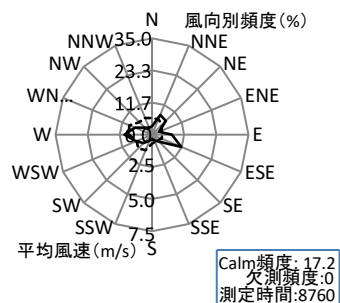
2023年02月



2023年03月

(1)年間風向別頻度図(月別)

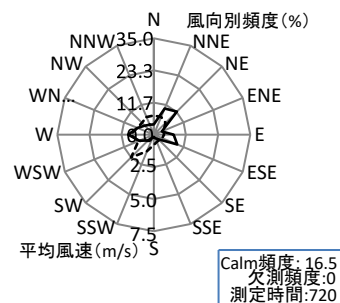
測定局:360 美原丹上
 処理期間:2022年度
 時間帯:1時 ~ 24時
 風向風速計高さ:10 m
 平均風速(通年):1.1 m/s



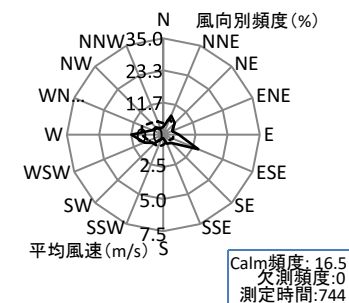
2022年度



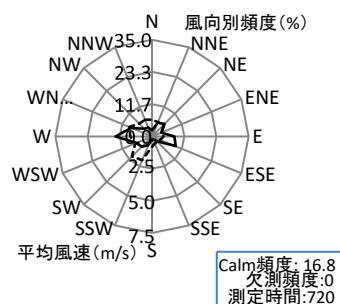
期間



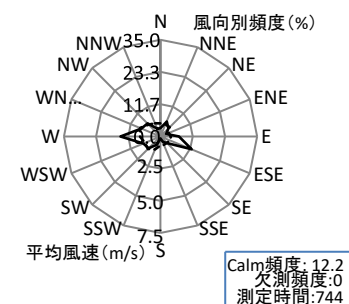
2022年04月



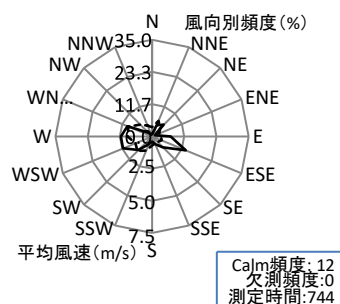
2022年05月



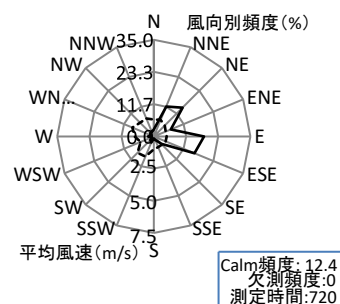
2022年06月



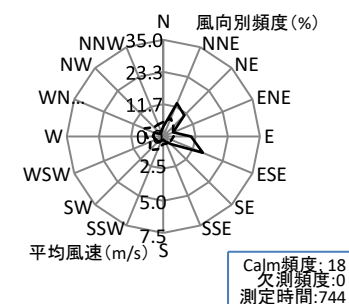
2022年07月



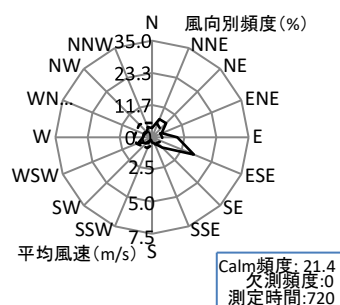
2022年08月



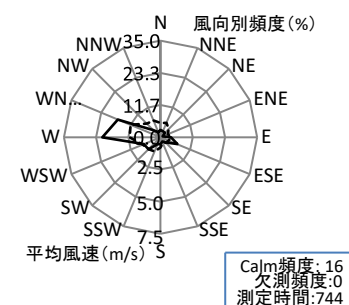
2022年09月



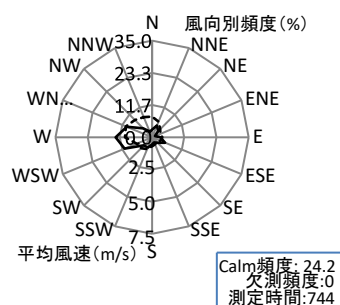
2022年10月



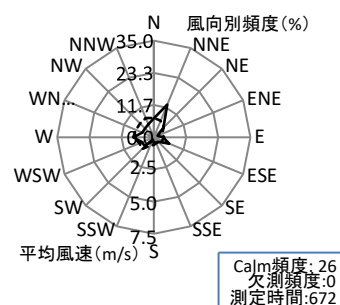
2022年11月



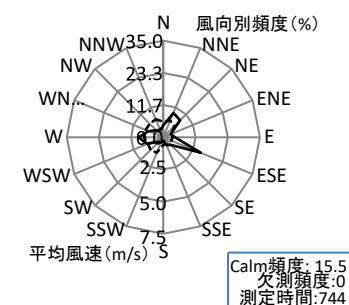
2022年12月



2023年01月



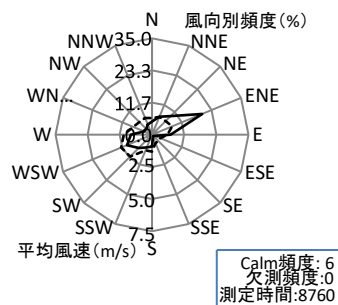
2023年02月



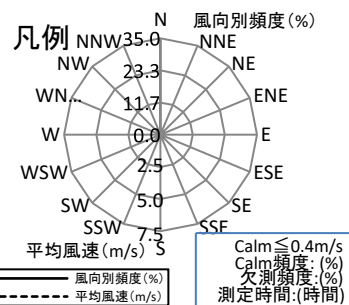
2023年03月

(1)年間風向別頻度図(月別)

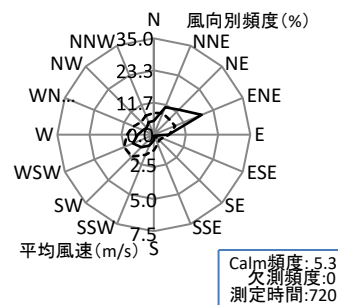
測定局:361 中環石原
 処理期間:2022年度
 時間帯:1時 ~ 24時
 風向風速計高さ:6 m
 平均風速(通年):1.6 m/s



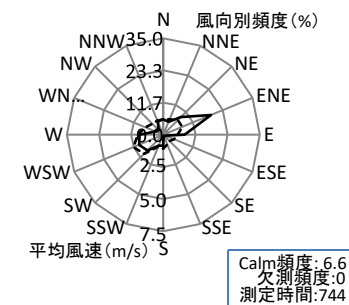
2022年度



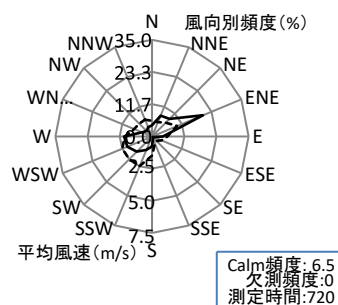
期間



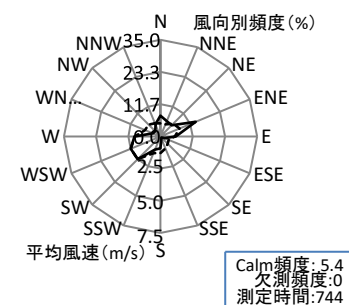
2022年04月



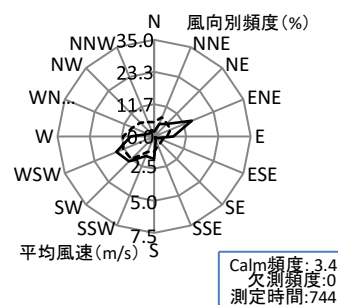
2022年05月



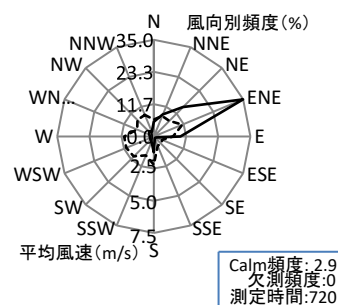
2022年06月



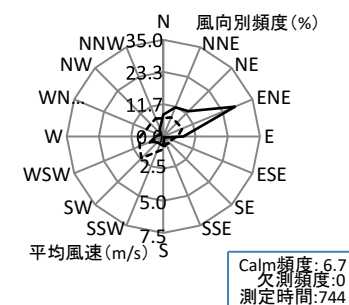
2022年07月



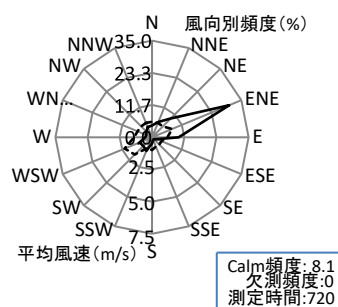
2022年08月



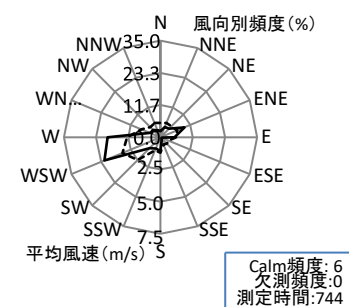
2022年09月



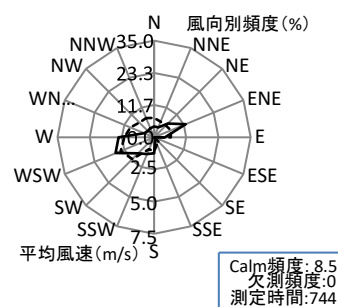
2022年10月



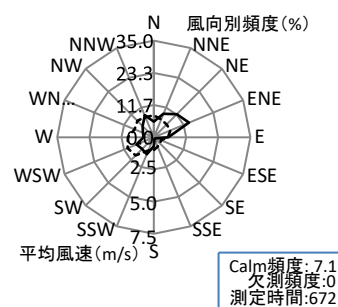
2022年11月



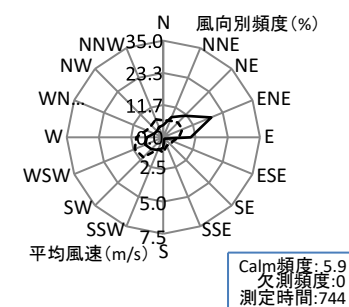
2022年12月



2023年01月



2023年02月



2023年03月

(1)年間風向別頻度図(月別)

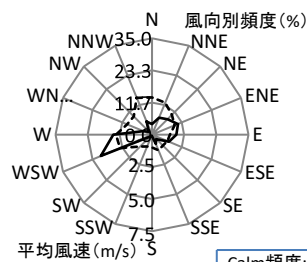
測定局: 405 高石消防署高師浜出張所

処理期間: 2022年度

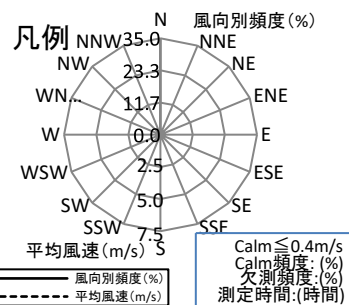
時間帯: 1時 ~ 24時

風向風速計高さ: 14.2 m

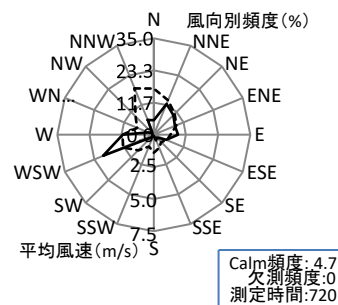
平均風速(通年): 2.2 m/s



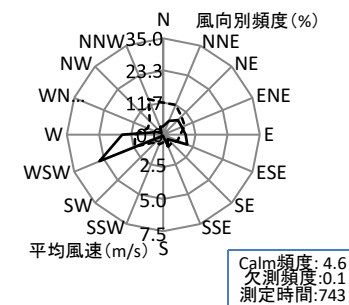
2022年度



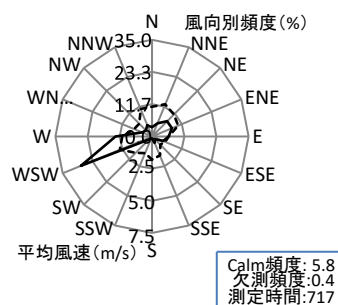
期間



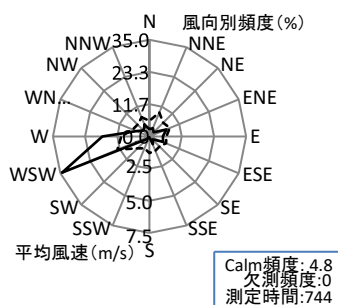
2022年04月



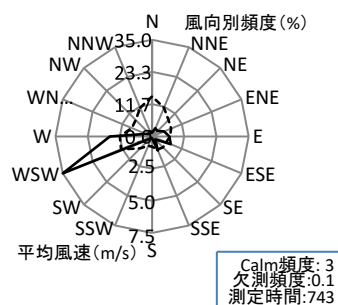
2022年05月



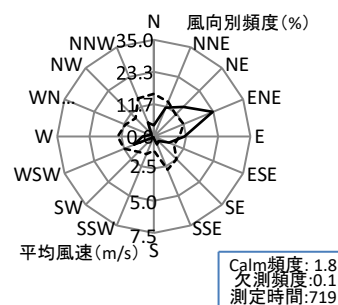
2022年06月



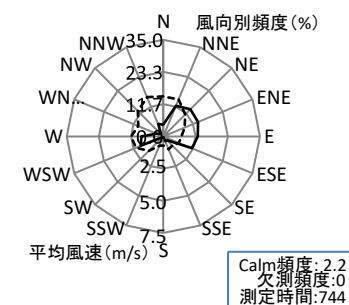
2022年07月



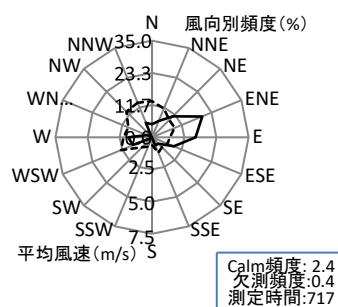
2022年08月



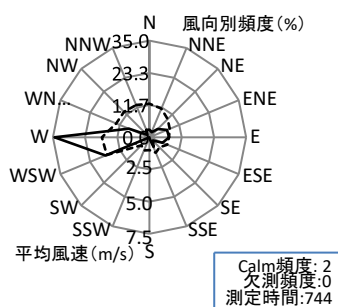
2022年09月



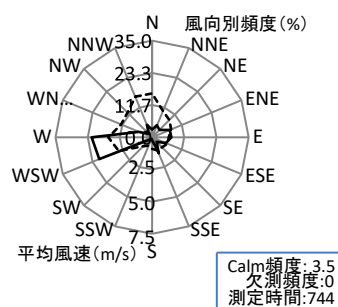
2022年10月



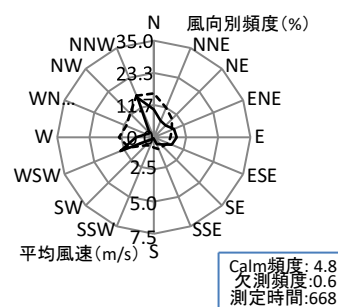
2022年11月



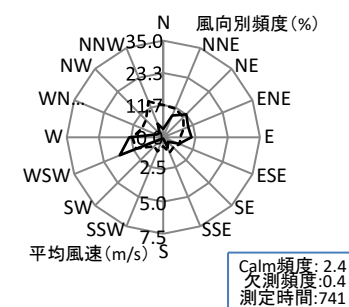
2022年12月



2023年01月



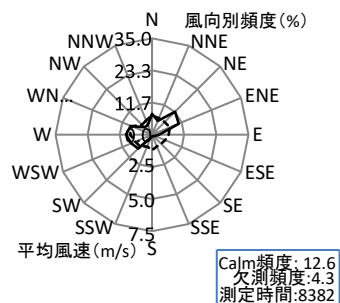
2023年02月



2023年03月

(1)年間風向別頻度図(月別)

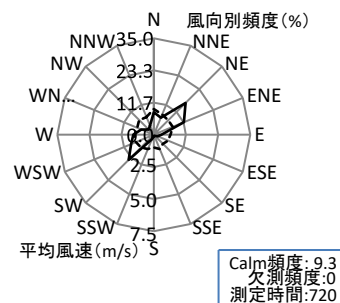
測定局: 602 豊中市千成
 処理期間: 2022年度
 時間帯: 1時 ~ 24時
 風向風速計高さ: 8 m
 平均風速(通年): 1.3 m/s



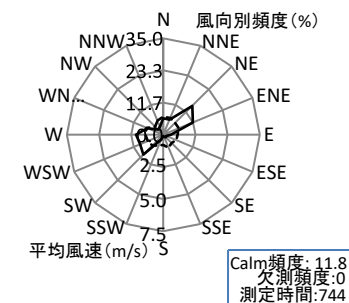
2022年度



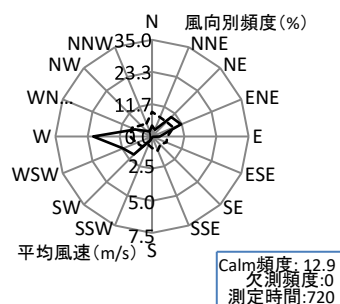
期間



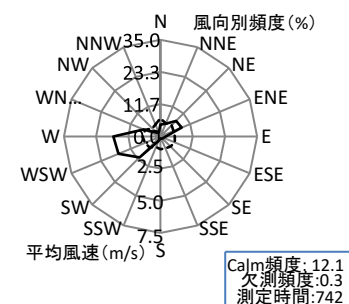
2022年04月



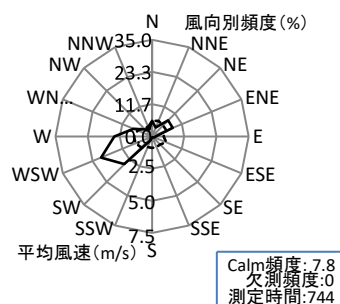
2022年05月



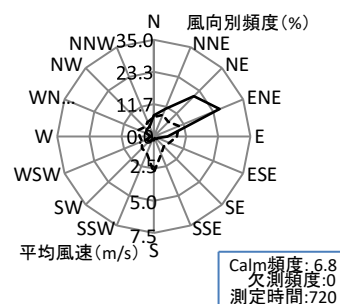
2022年06月



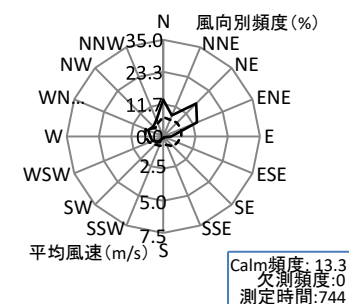
2022年07月



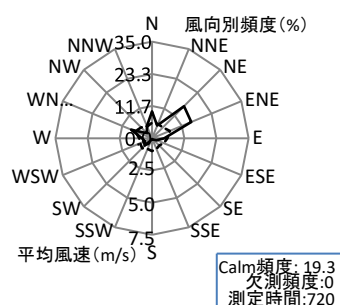
2022年08月



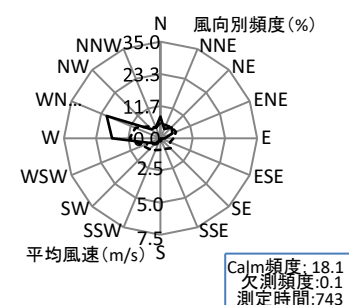
2022年09月



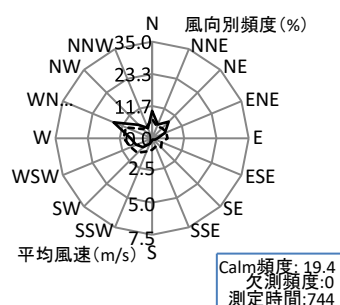
2022年10月



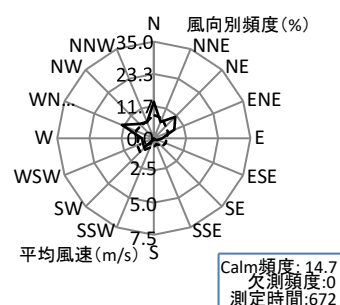
2022年11月



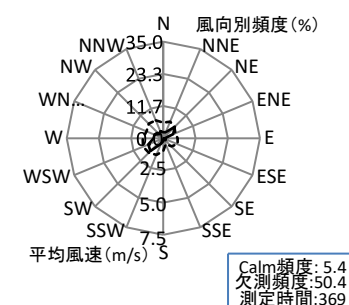
2022年12月



2023年01月



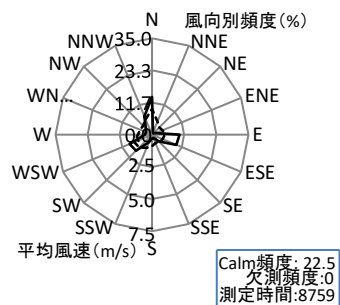
2023年02月



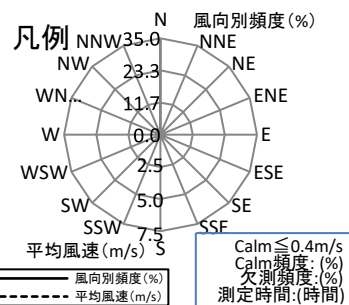
2023年03月

(1)年間風向別頻度図(月別)

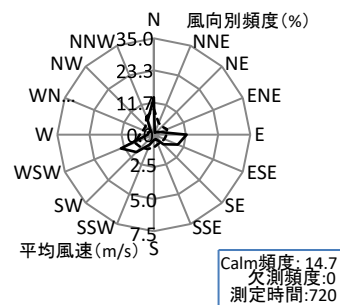
測定局: 651 豊中市千里
 処理期間: 2022年度
 時間帯: 1時 ~ 24時
 風向風速計高さ: 11 m
 平均風速(通年): 1.0 m/s



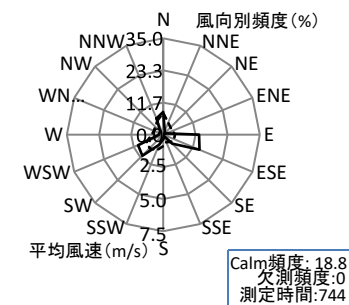
2022年度



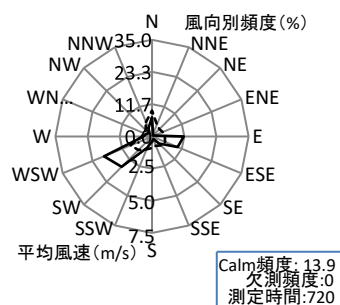
期間



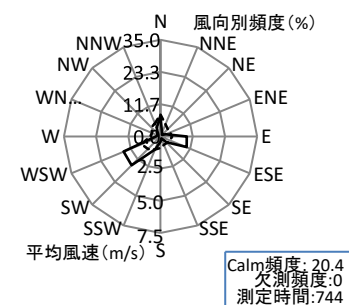
2022年04月



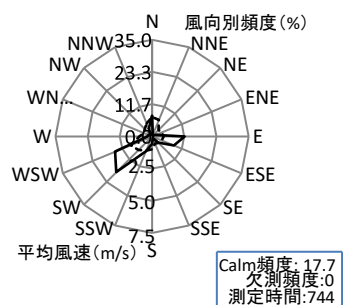
2022年05月



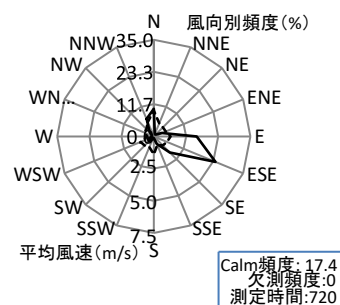
2022年06月



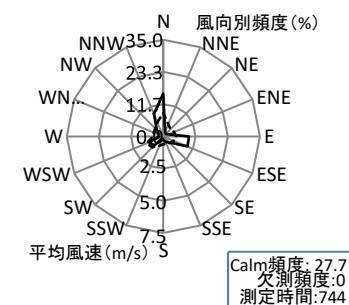
2022年07月



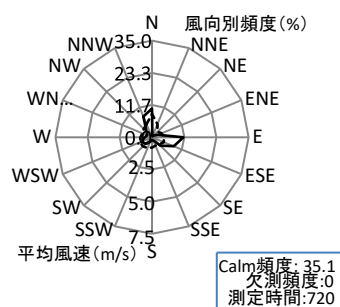
2022年08月



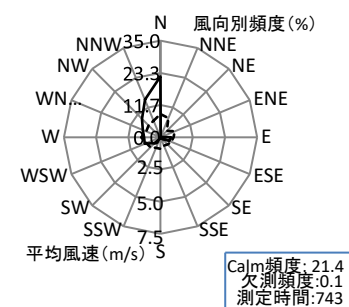
2022年09月



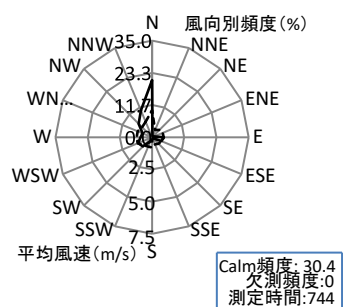
2022年10月



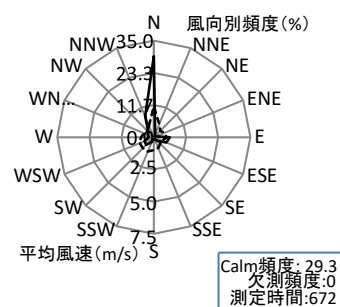
2022年11月



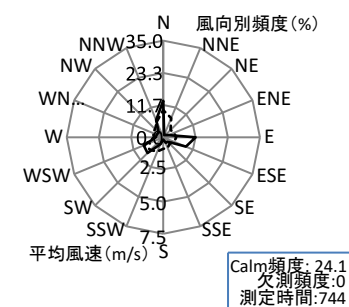
2022年12月



2023年01月



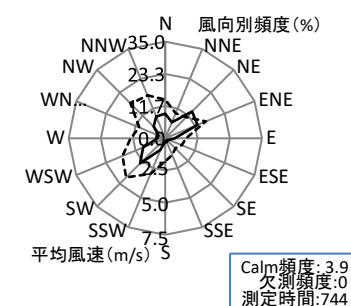
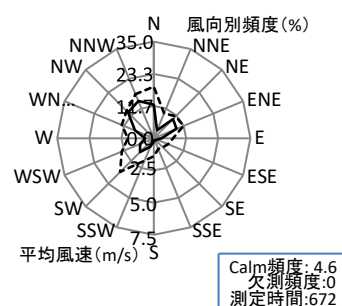
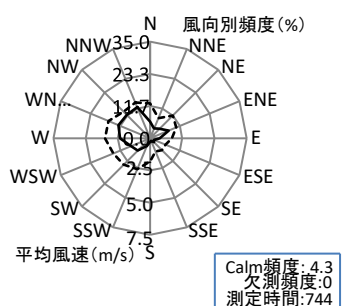
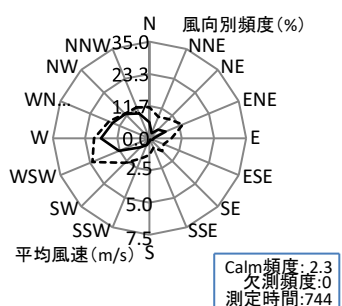
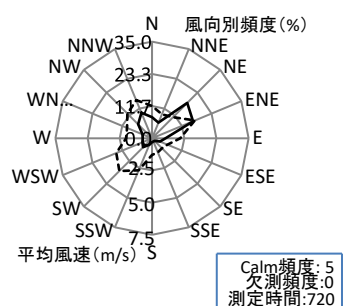
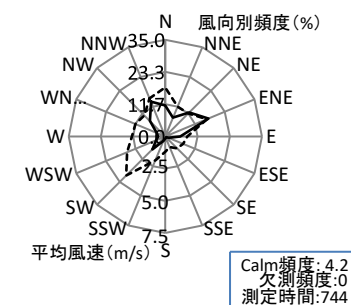
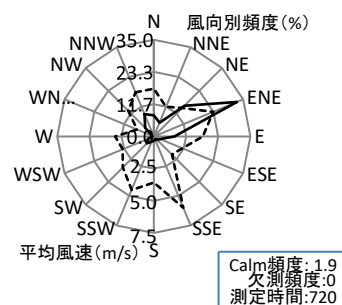
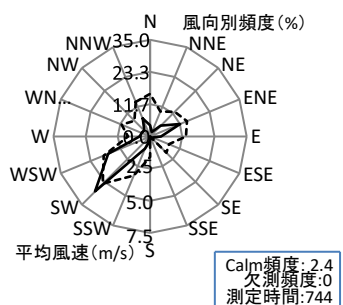
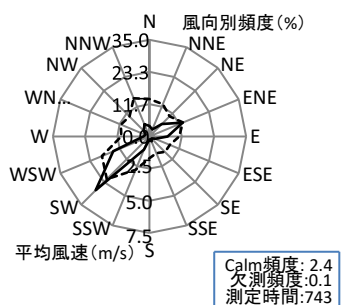
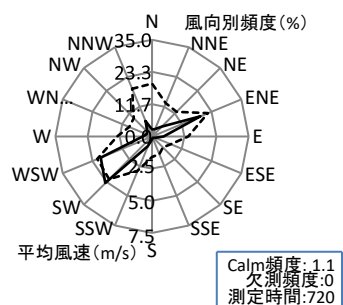
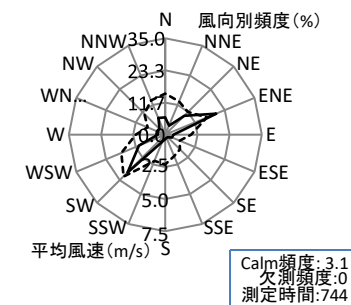
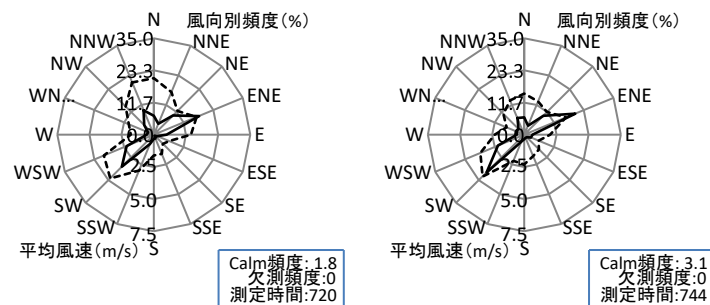
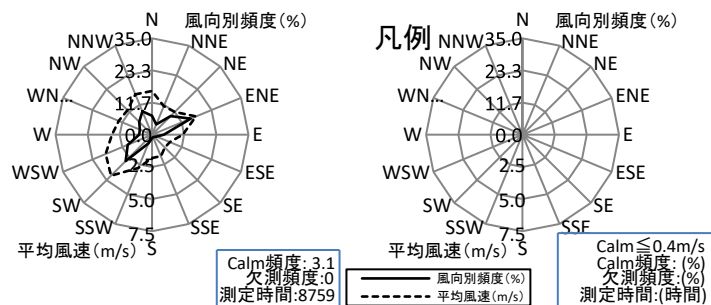
2023年02月



2023年03月

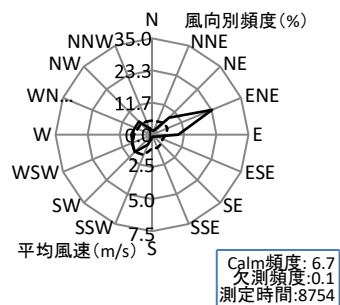
(1)年間風向別頻度図(月別)

測定局: 652 豊中市役所
 処理期間: 2022年度
 時間帯: 1時 ~ 24時
 風向風速計高さ: 38 m
 平均風速(通年): 3.2 m/s

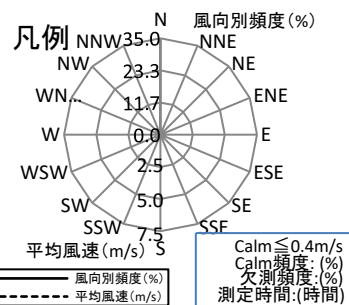


(1)年間風向別頻度図(月別)

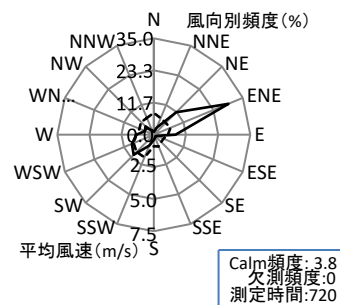
測定局: 701 吹田市垂水
 処理期間: 2022年度
 時間帯: 1時 ~ 24時
 風向風速計高さ: 11.7 m
 平均風速(通年): 1.3 m/s



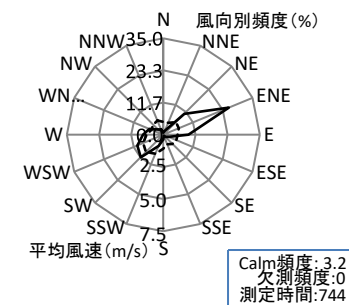
2022年度



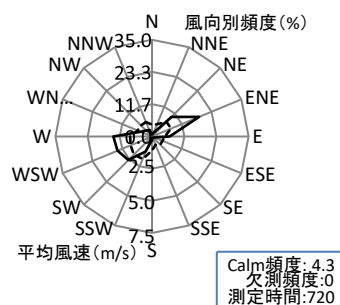
期間



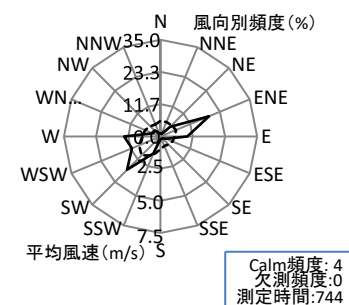
2022年04月



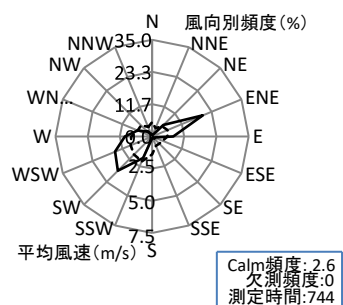
2022年05月



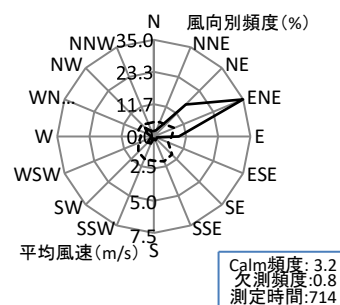
2022年06月



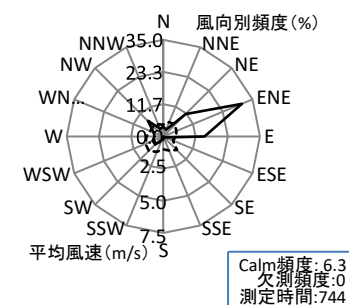
2022年07月



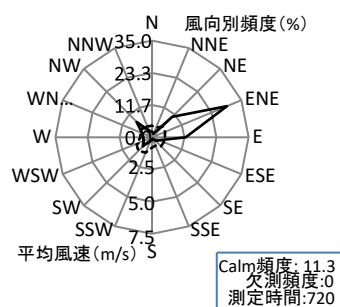
2022年08月



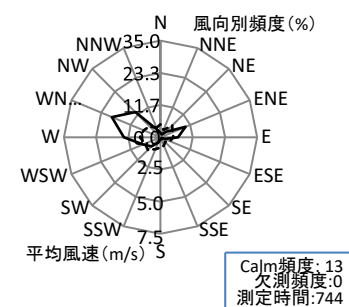
2022年09月



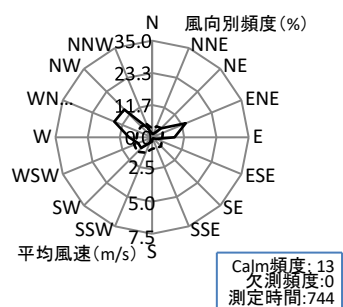
2022年10月



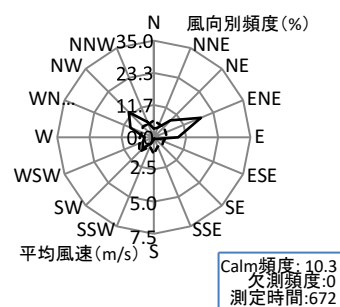
2022年11月



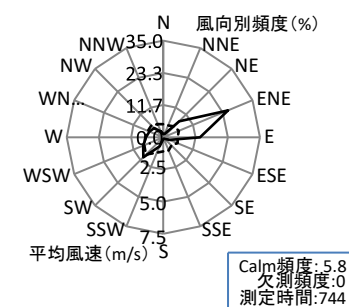
2022年12月



2023年01月



2023年02月



2023年03月

(1)年間風向別頻度図(月別)

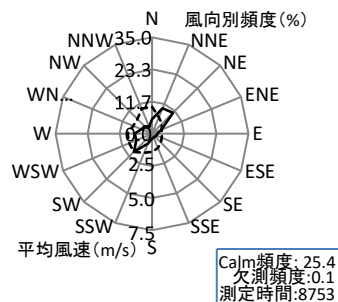
測定局: 703 吹田市北消防署

処理期間: 2022年度

時間帯: 1時 ~ 24時

風向風速計高さ: 12.7 m

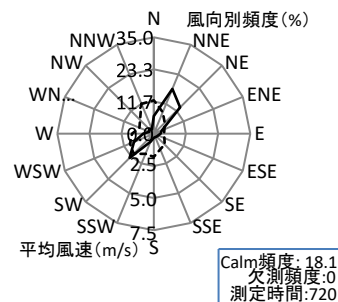
平均風速(通年): 1.2 m/s



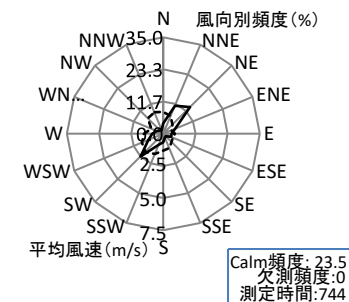
2022年度



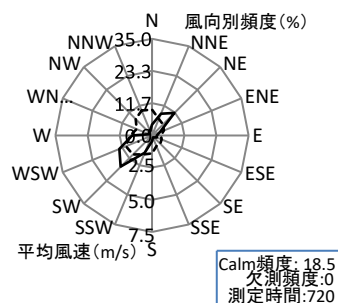
期間



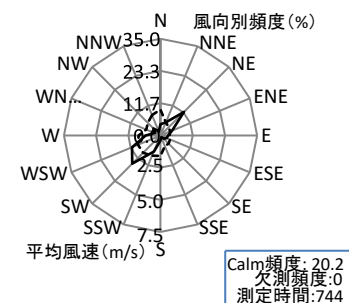
2022年04月



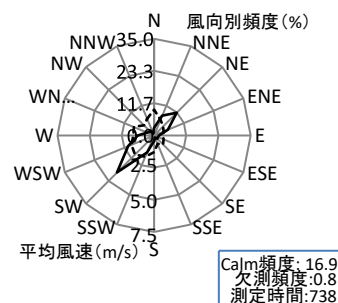
2022年05月



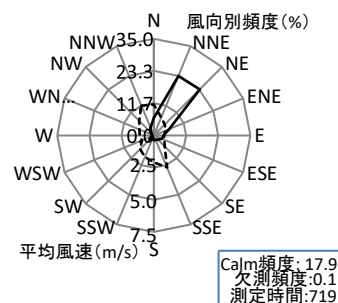
2022年06月



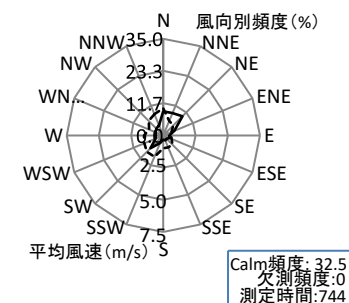
2022年07月



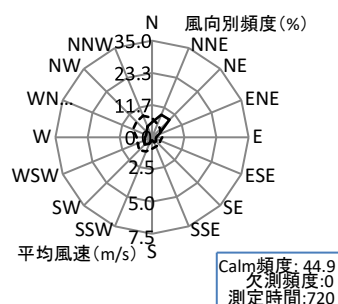
2022年08月



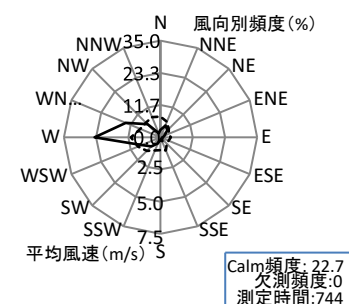
2022年09月



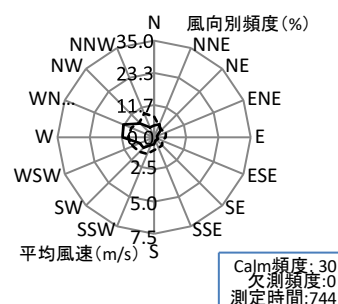
2022年10月



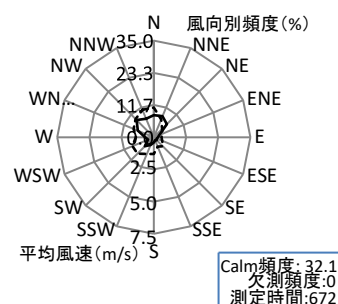
2022年11月



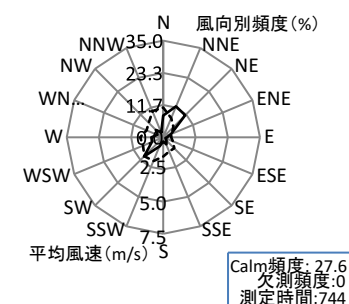
2022年12月



2023年01月



2023年02月



2023年03月

(1)年間風向別頻度図(月別)

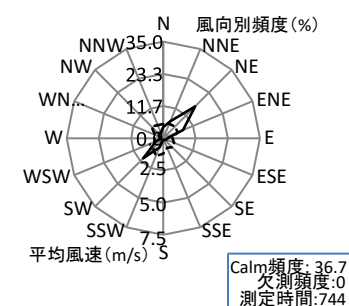
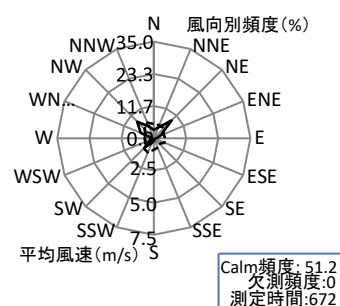
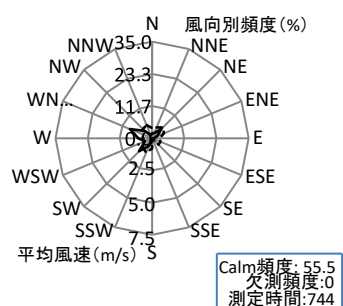
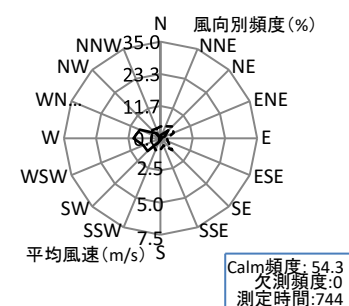
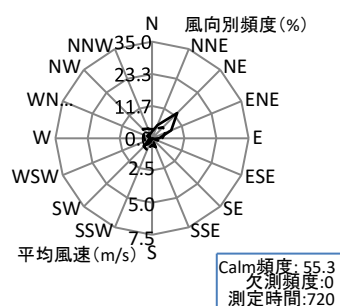
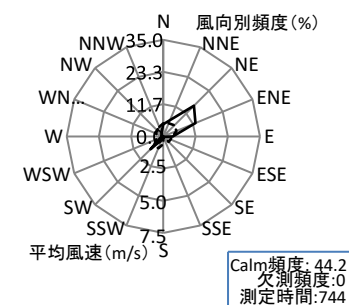
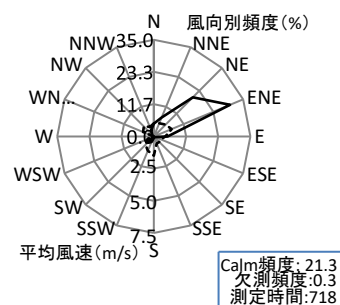
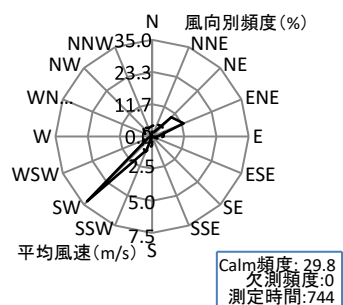
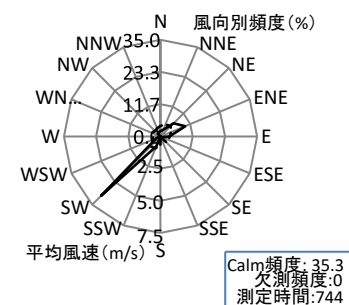
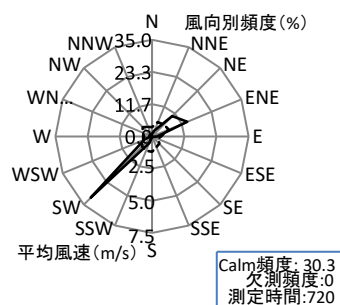
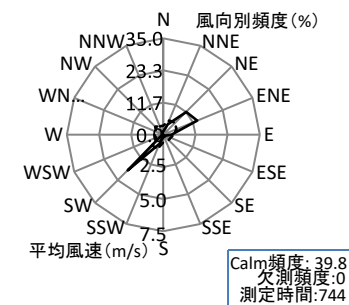
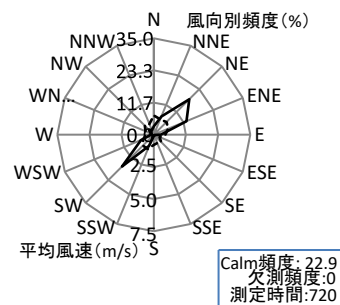
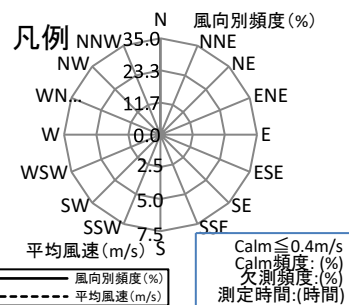
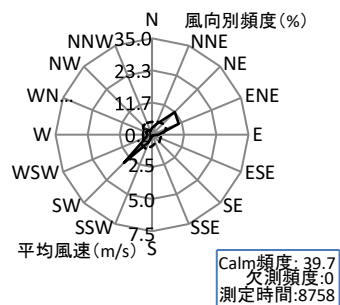
測定局: 705 吹田市高野台

処理期間: 2022年度

時間帯: 1時 ~ 24時

風向風速計高さ: 7.2 m

平均風速(通年): 0.7 m/s



(1)年間風向別頻度図(月別)

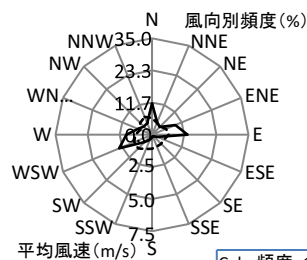
測定局: 753 吹田簡易裁判所

処理期間: 2022年度

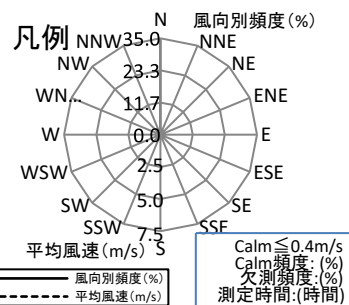
時間帯: 1時 ~ 24時

風向風速計高さ: 8 m

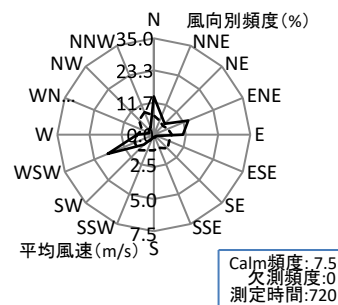
平均風速(通年): 1.1 m/s



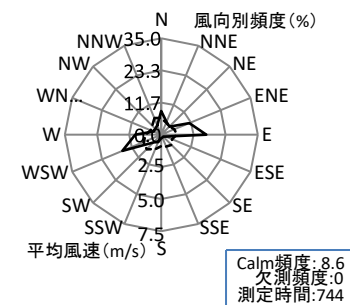
2022年度



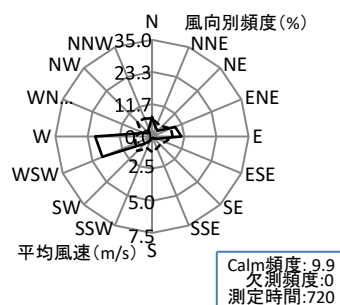
期間



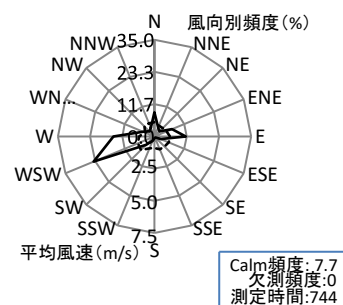
2022年04月



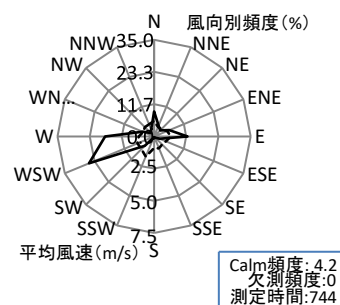
2022年05月



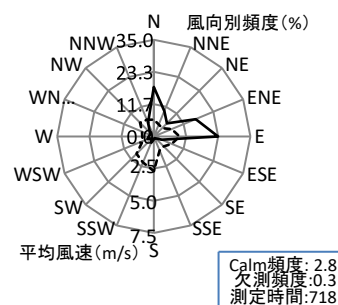
2022年06月



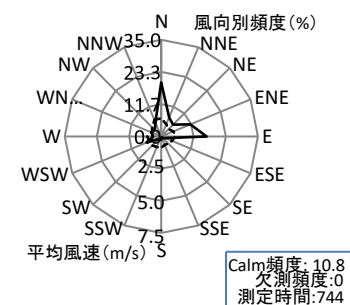
2022年07月



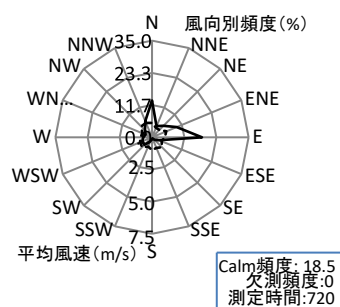
2022年08月



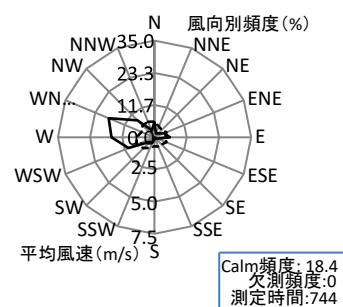
2022年09月



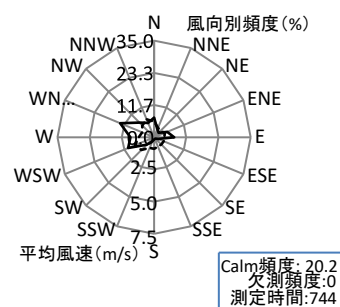
2022年10月



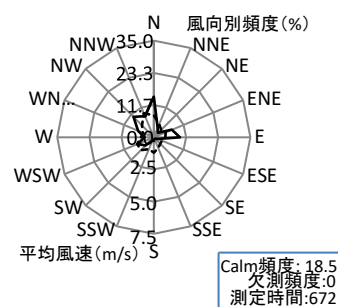
2022年11月



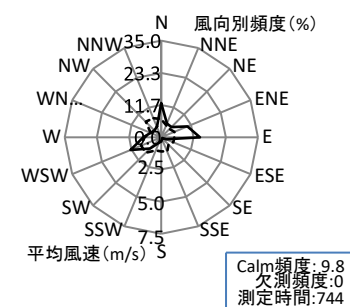
2022年12月



2023年01月



2023年02月



2023年03月

(1)年間風向別頻度図(月別)

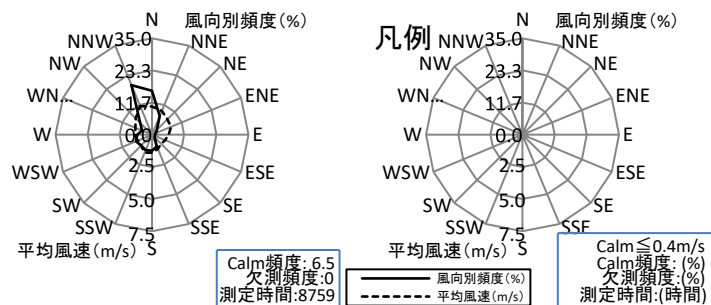
測定局: 801 東大阪市西保健センター

処理期間: 2022年度

時間帯: 1時 ~ 24時

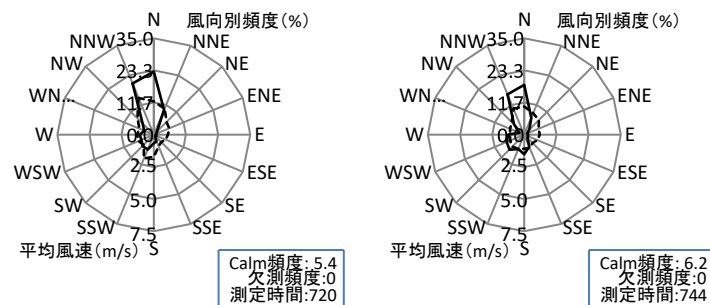
風向風速計高さ: 15 m

平均風速(通年): 1.7 m/s

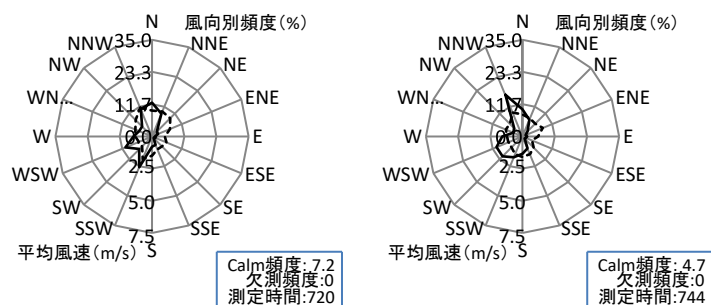


2022年度

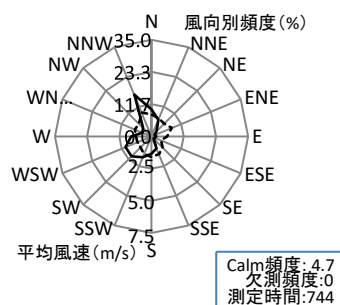
期間



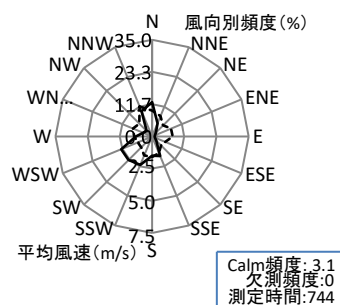
2022年05月



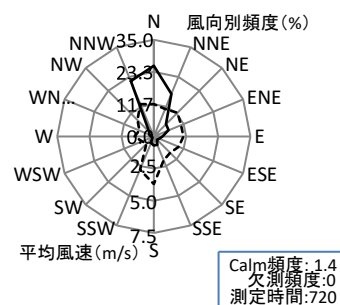
2022年06月



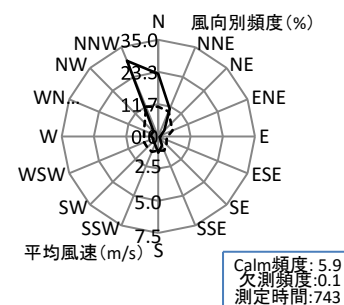
2022年07月



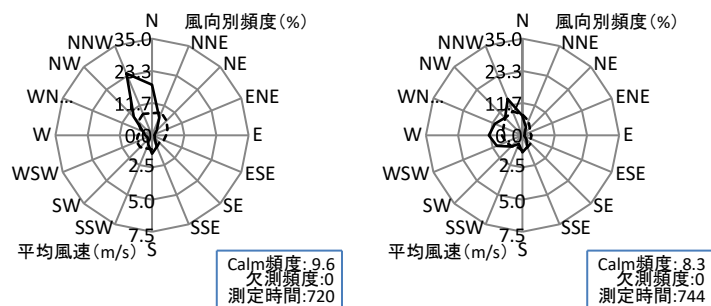
2022年08月



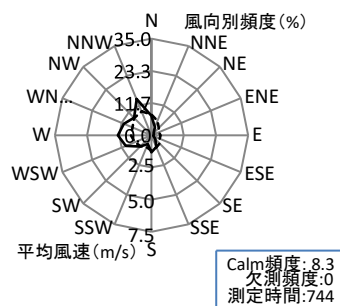
2022年09月



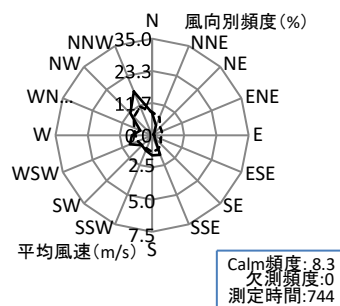
2022年10月



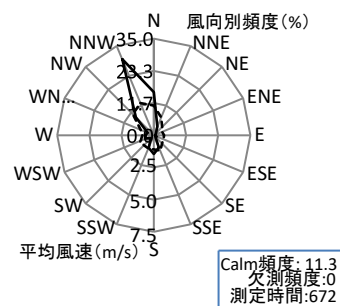
2022年11月



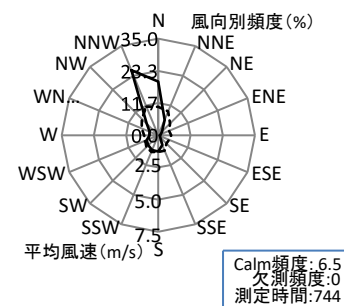
2022年12月



2023年01月



2023年02月



2023年03月

(1)年間風向別頻度図(月別)

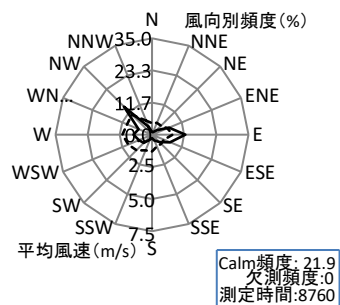
測定局:802 東大阪市六万寺

処理期間:2022年度

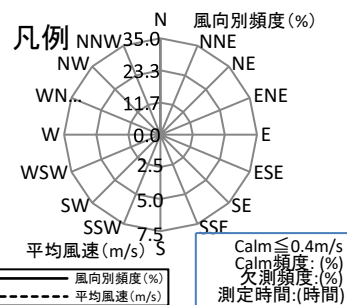
時間帯:1時 ~ 24時

風向風速計高さ:11.2 m

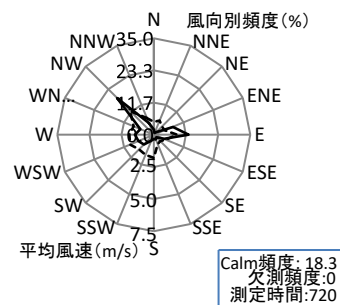
平均風速(通年):1.3 m/s



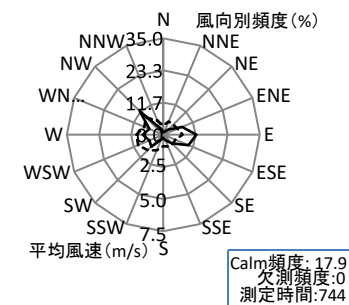
2022年度



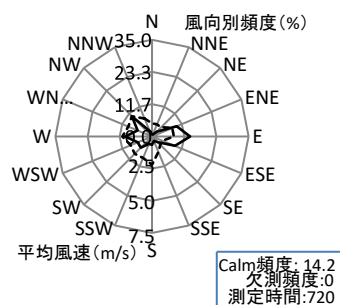
期間



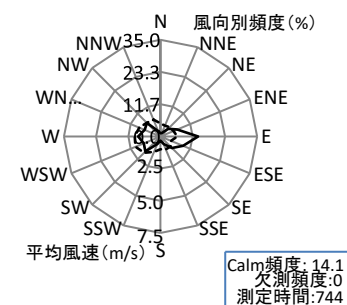
2022年04月



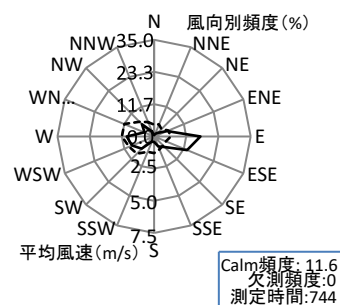
2022年05月



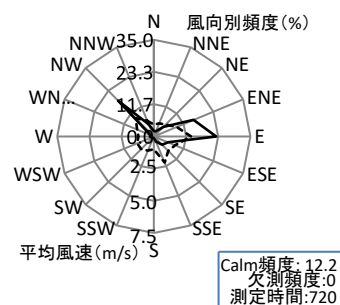
2022年06月



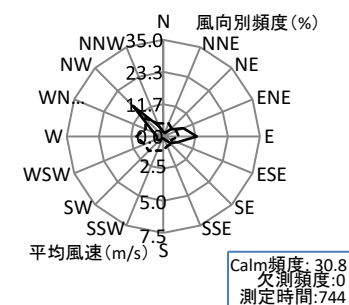
2022年07月



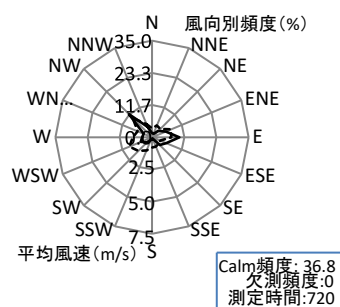
2022年08月



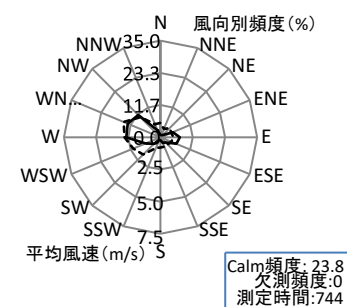
2022年09月



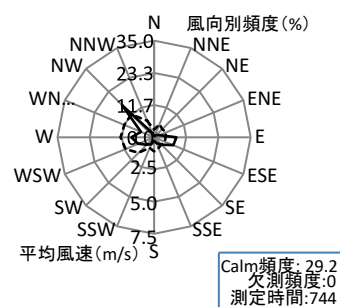
2022年10月



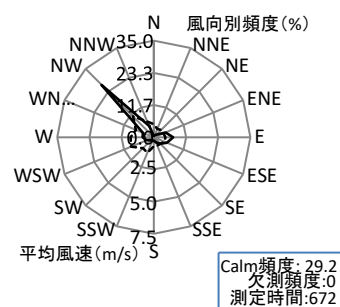
2022年11月



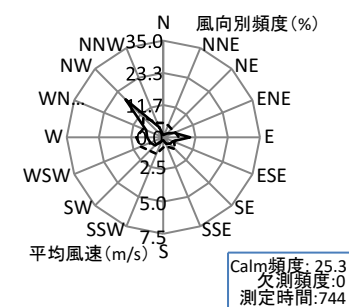
2022年12月



2023年01月



2023年02月



2023年03月

(1)年間風向別頻度図(月別)

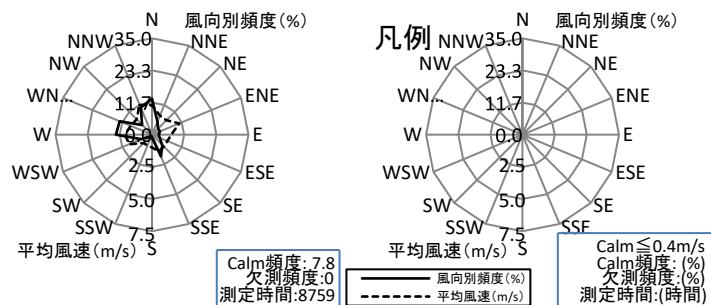
測定局: 851 東大阪市環境衛生検査センター

処理期間: 2022年度

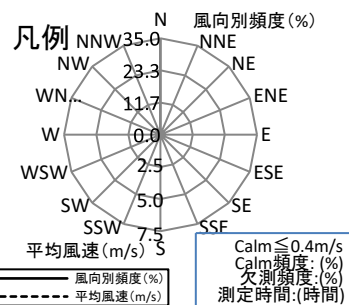
時間帯: 1時 ~ 24時

風向風速計高さ: 15 m

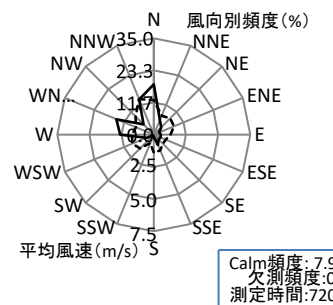
平均風速(通年): 1.7 m/s



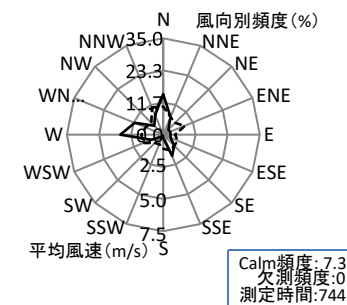
2022年度



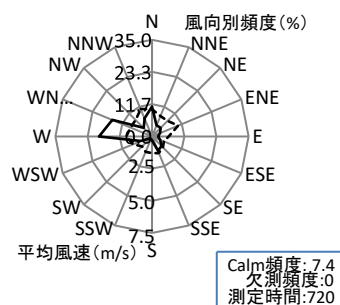
期間



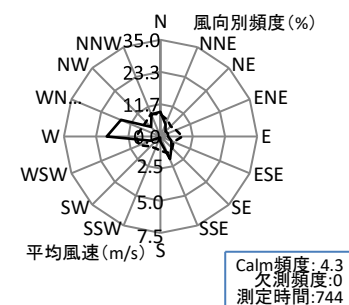
2022年04月



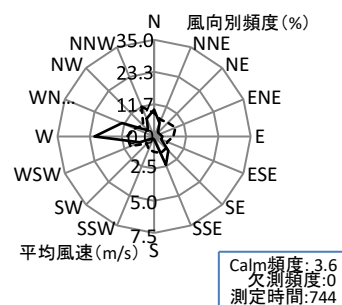
2022年05月



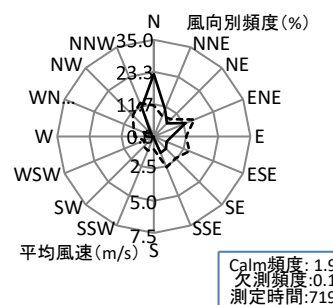
2022年06月



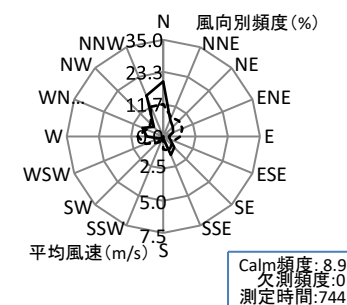
2022年07月



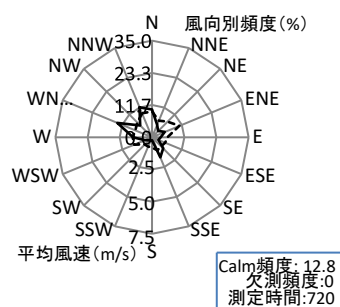
2022年08月



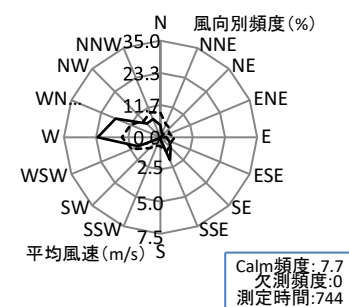
2022年09月



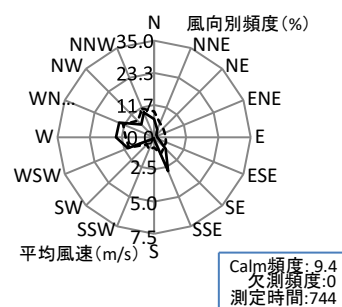
2022年10月



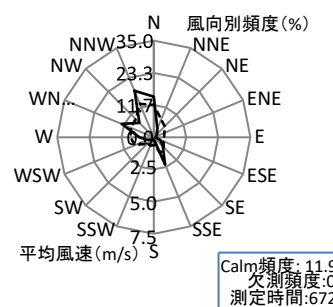
2022年11月



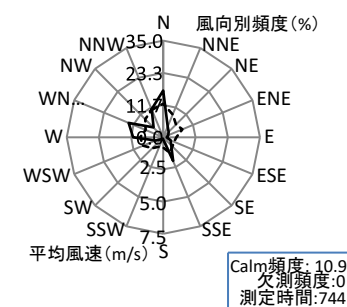
2022年12月



2023年01月



2023年02月



2023年03月

(1)年間風向別頻度図(月別)

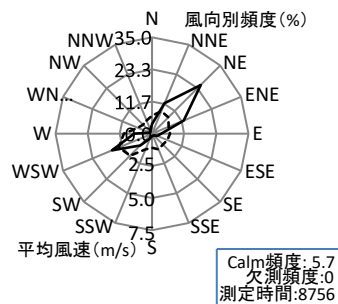
測定局:901 楠葉

処理期間:2022年度

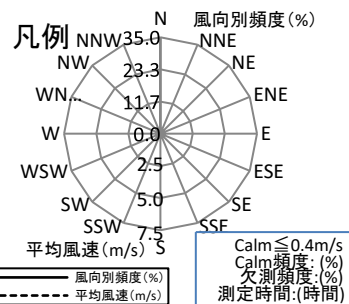
時間帯:1時 ~ 24時

風向風速計高さ:13 m

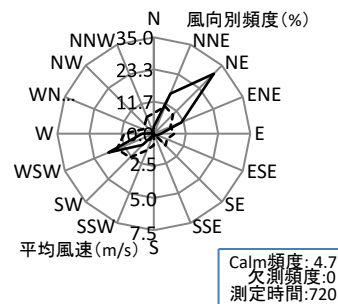
平均風速(通年):1.8 m/s



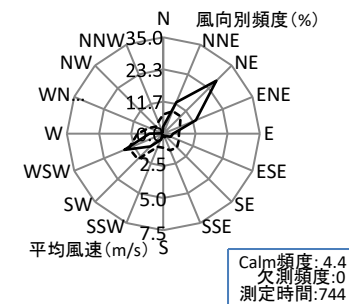
2022年度



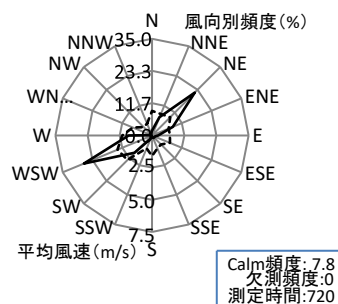
期間



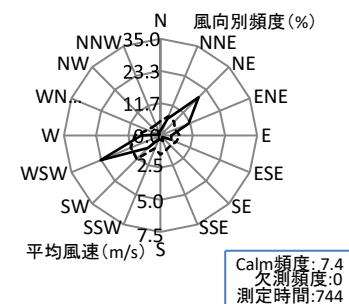
2022年04月



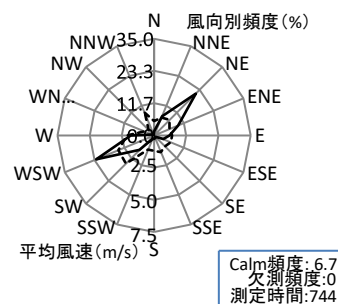
2022年05月



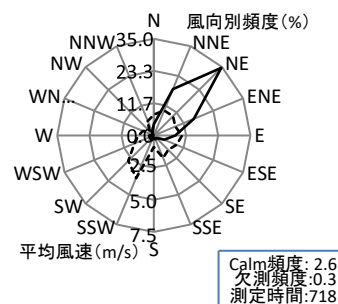
2022年06月



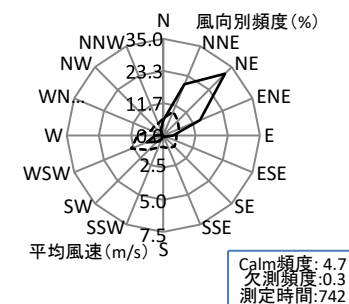
2022年07月



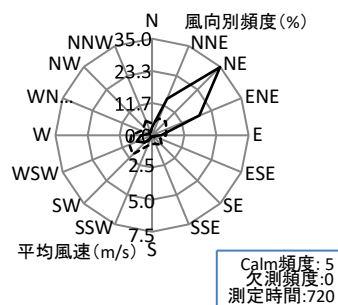
2022年08月



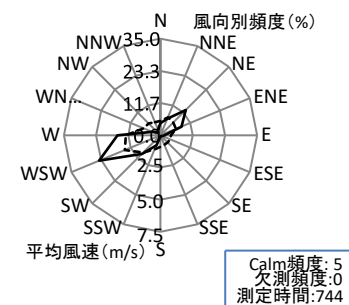
2022年09月



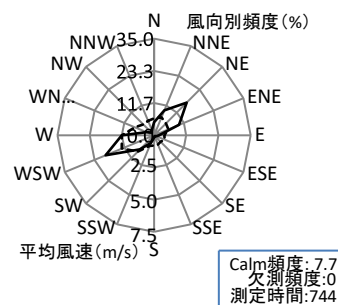
2022年10月



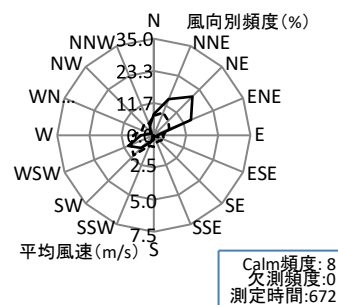
2022年11月



2022年12月



2023年01月



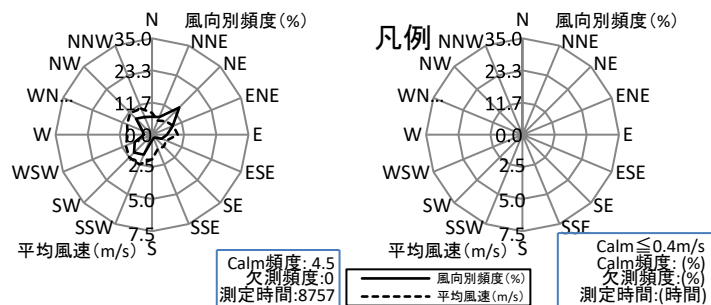
2023年02月



2023年03月

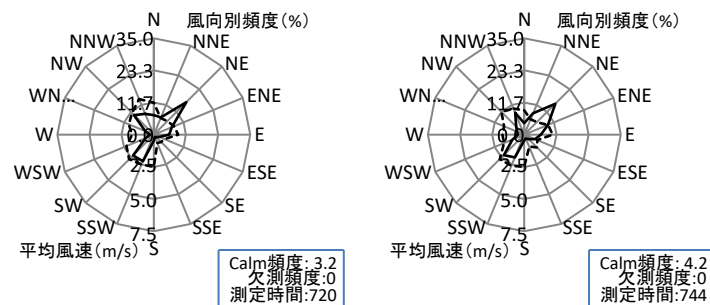
(1)年間風向別頻度図(月別)

測定局: 902 枚方市役所
 処理期間: 2022年度
 時間帯: 1時 ~ 24時
 風向風速計高さ: 28 m
 平均風速(通年): 1.8 m/s

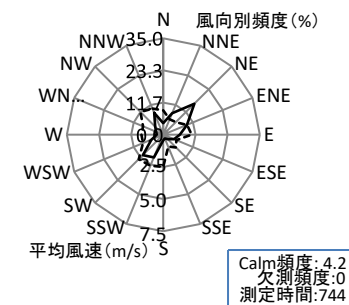


2022年度

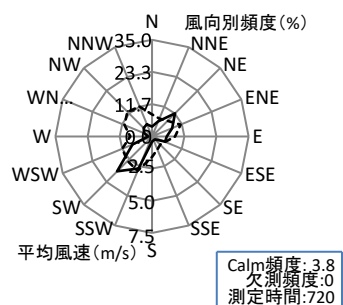
期間



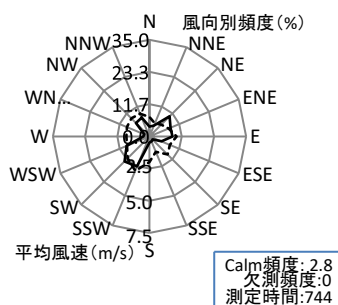
2022年04月



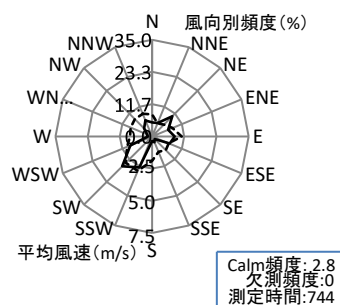
2022年05月



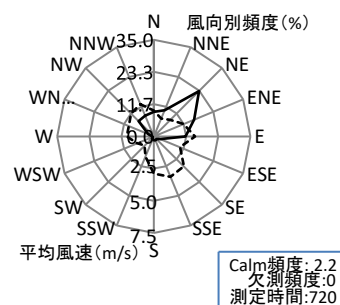
2022年06月



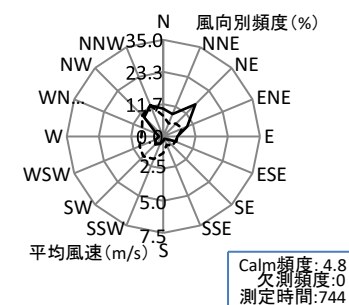
2022年07月



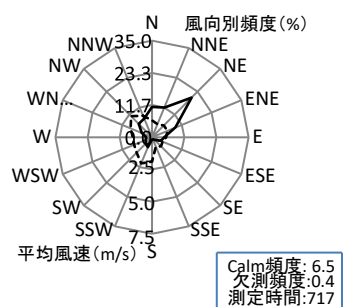
2022年08月



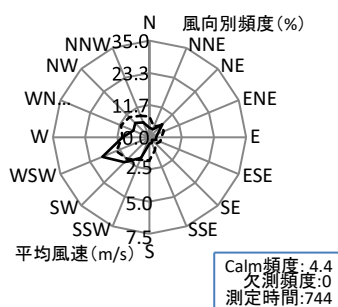
2022年09月



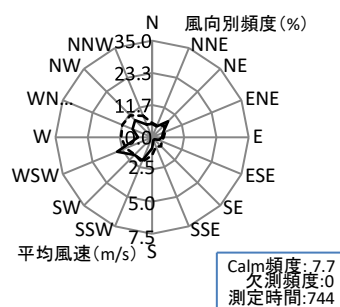
2022年10月



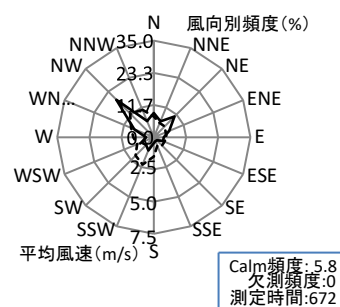
2022年11月



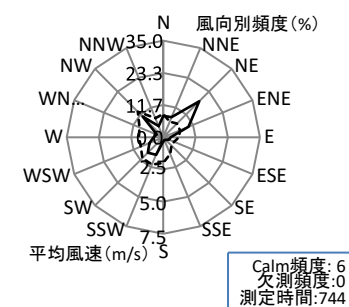
2022年12月



2023年01月



2023年02月



2023年03月

(1)年間風向別頻度図(月別)

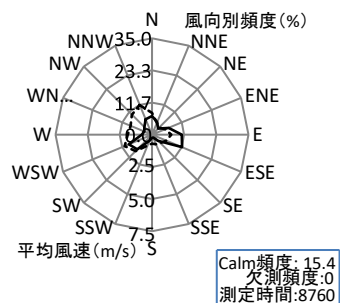
測定局: 903 王仁公園

処理期間: 2022年度

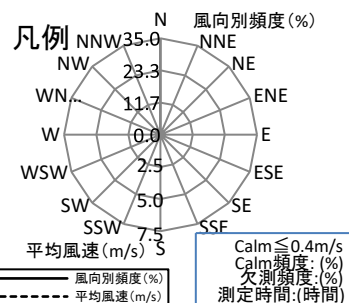
時間帯: 1時 ~ 24時

風向風速計高さ: 8 m

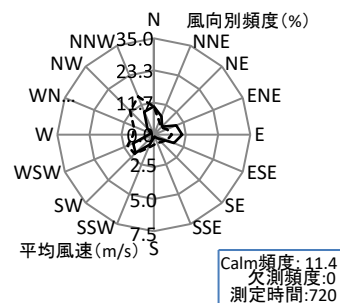
平均風速(通年): 1.4 m/s



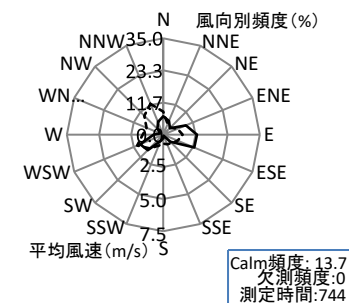
2022年度



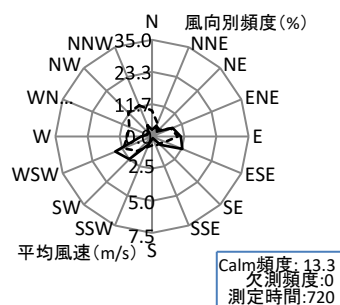
期間



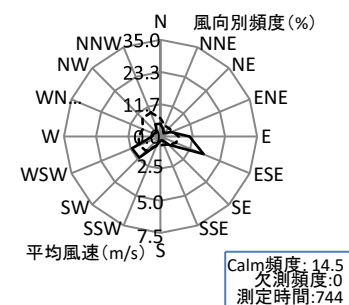
2022年04月



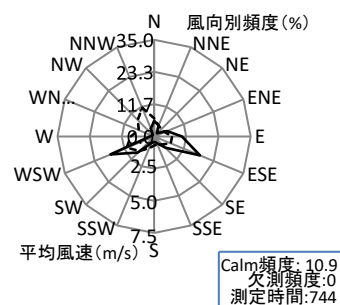
2022年05月



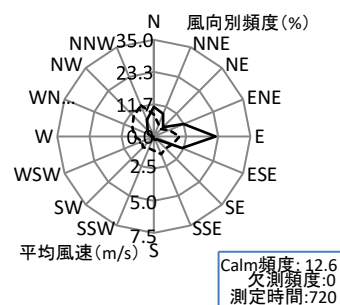
2022年06月



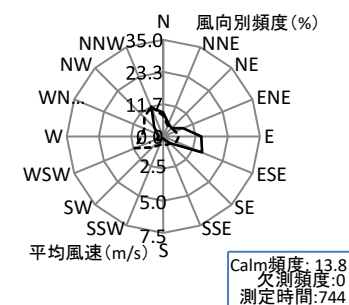
2022年07月



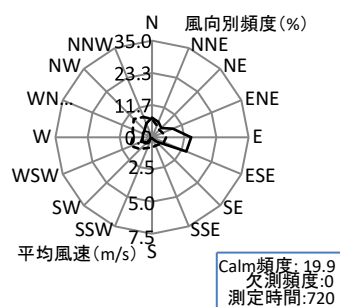
2022年08月



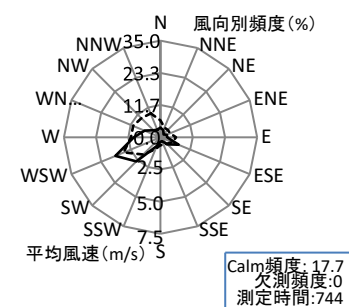
2022年09月



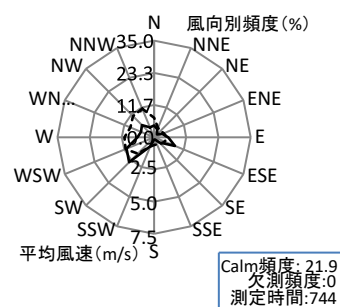
2022年10月



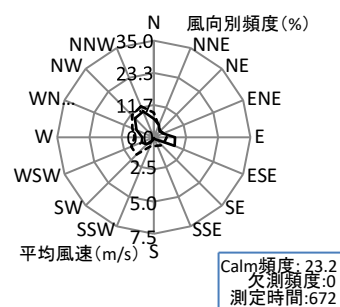
2022年11月



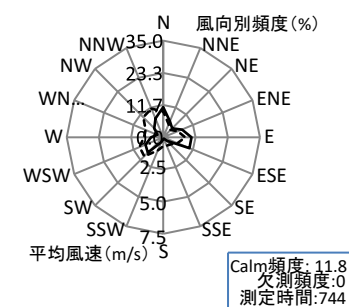
2022年12月



2023年01月



2023年02月



2023年03月

(1)年間風向別頻度図(月別)

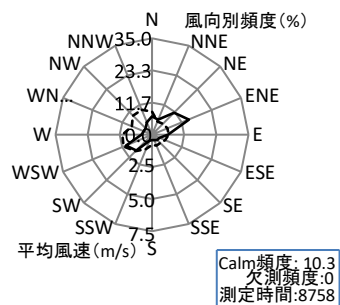
測定局:951 招提

処理期間:2022年度

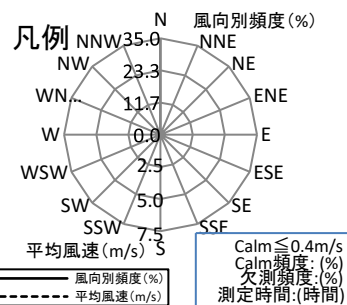
時間帯:1時 ~ 24時

風向風速計高さ:7 m

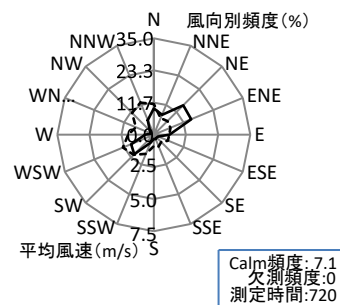
平均風速(通年):1.5 m/s



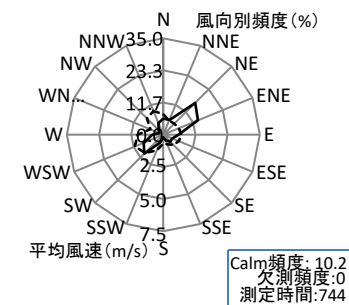
2022年度



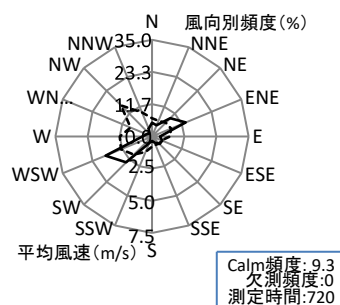
期間



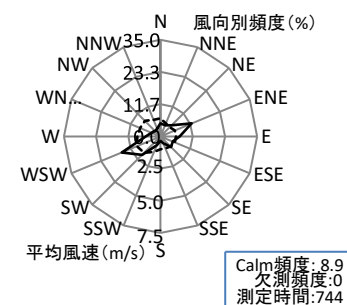
2022年04月



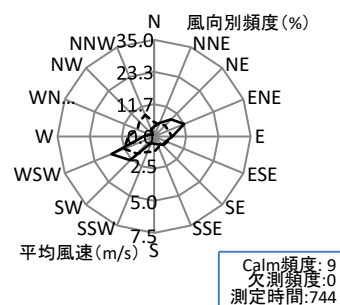
2022年05月



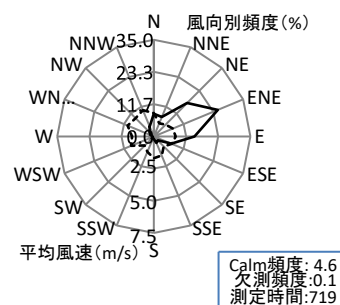
2022年06月



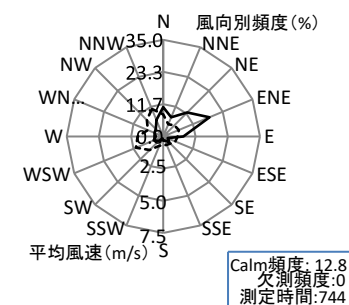
2022年07月



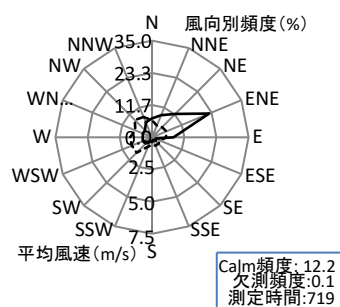
2022年08月



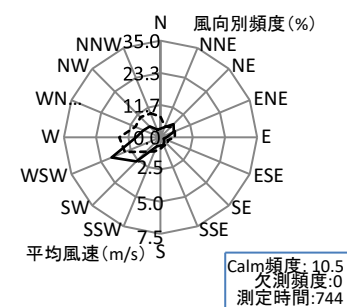
2022年09月



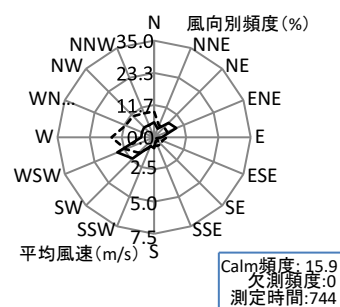
2022年10月



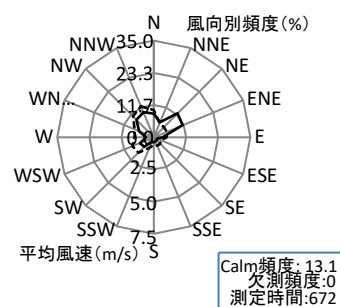
2022年11月



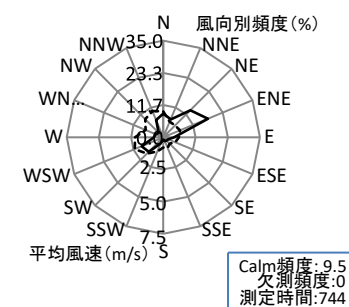
2022年12月



2023年01月



2023年02月



2023年03月

(1)年間風向別頻度図(月別)

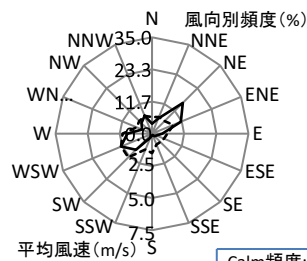
測定局: 952 中振

処理期間: 2022年度

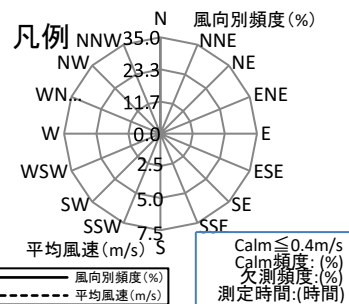
時間帯: 1時 ~ 24時

風向風速計高さ: 9 m

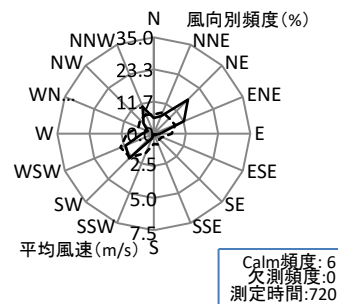
平均風速(通年): 1.7 m/s



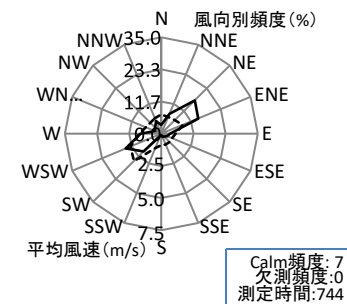
2022年度



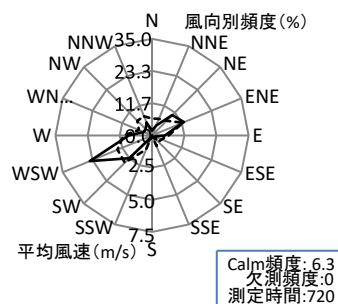
期間



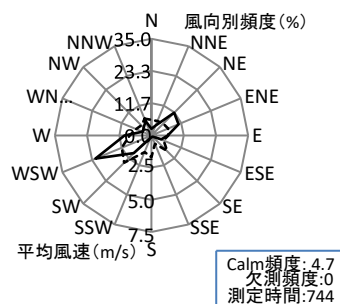
2022年04月



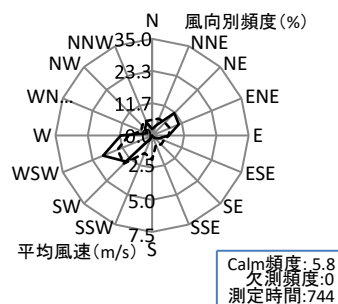
2022年05月



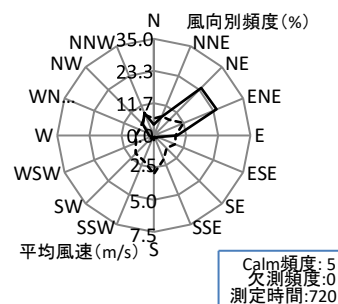
2022年06月



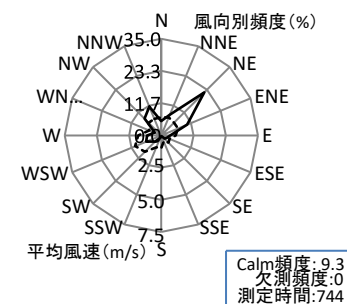
2022年07月



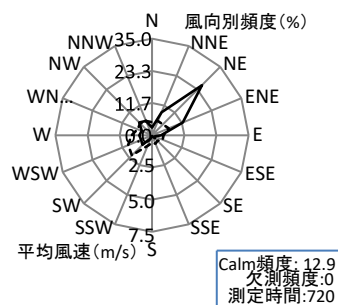
2022年08月



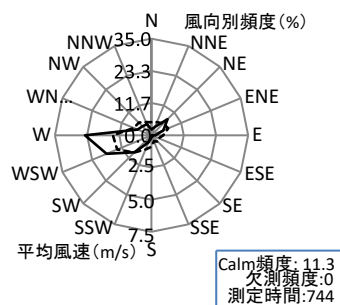
2022年09月



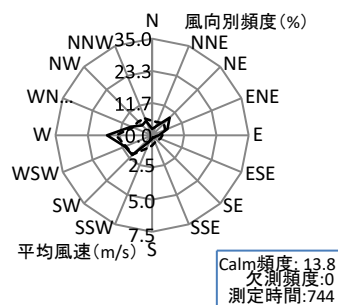
2022年10月



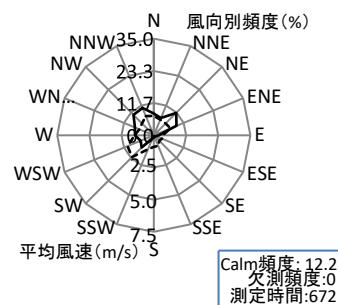
2022年11月



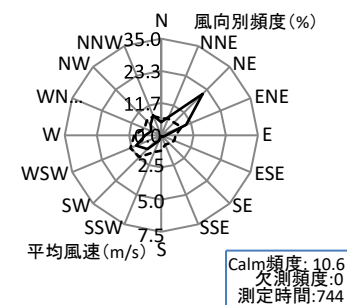
2022年12月



2023年01月



2023年02月



2023年03月

(1)年間風向別頻度図(月別)

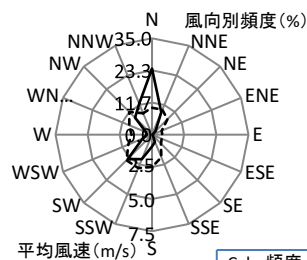
測定局:1201 門真市役所

処理期間:2022年度

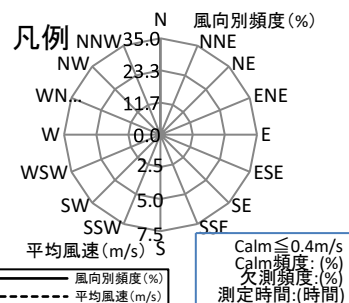
時間帯:1時 ~ 24時

風向風速計高さ:16 m

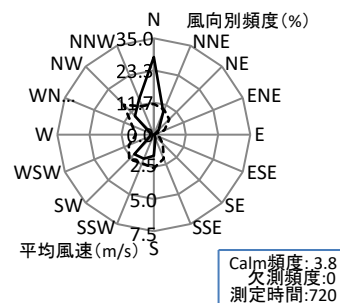
平均風速(通年):2.1 m/s



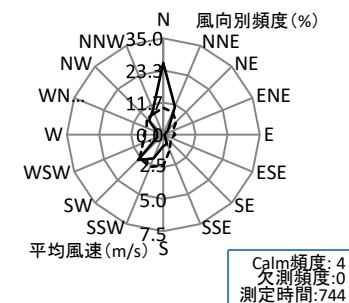
2022年度



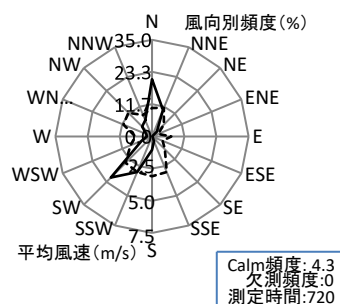
期間



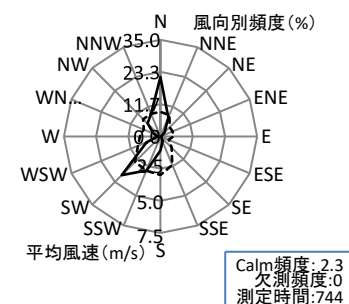
2022年04月



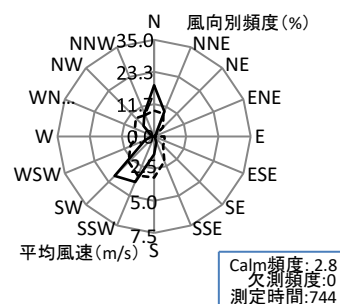
2022年05月



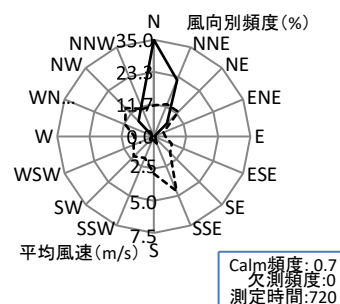
2022年06月



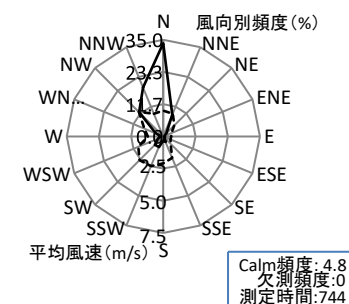
2022年07月



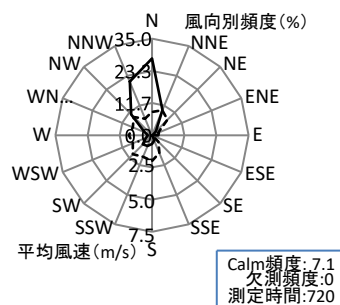
2022年08月



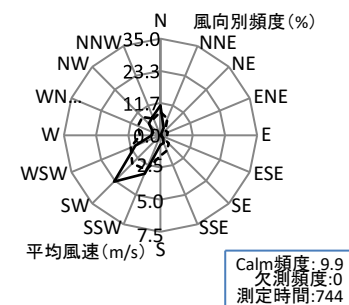
2022年09月



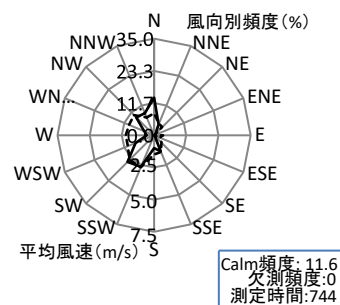
2022年10月



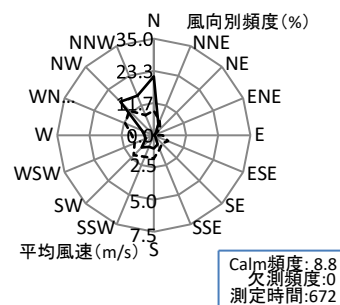
2022年11月



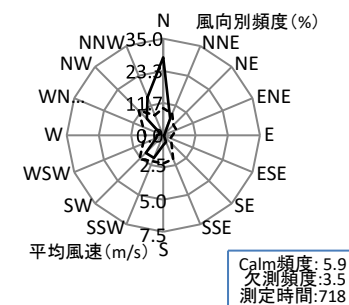
2022年12月



2023年01月



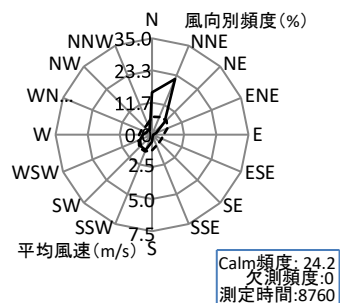
2023年02月



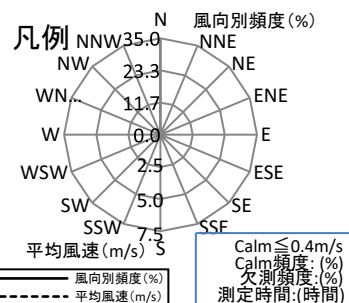
2023年03月

(1)年間風向別頻度図(月別)

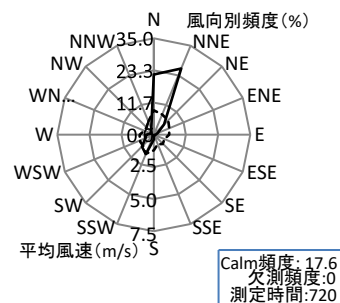
測定局:1202 門真市南
 処理期間:2022年度
 時間帯:1時 ~ 24時
 風向風速計高さ:6 m
 平均風速(通年):1.1 m/s



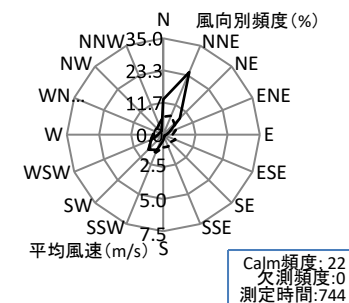
2022年度



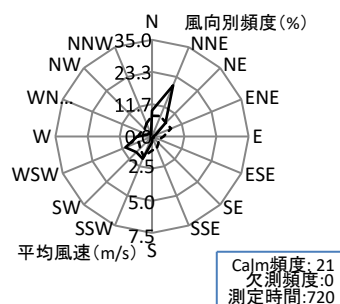
期間



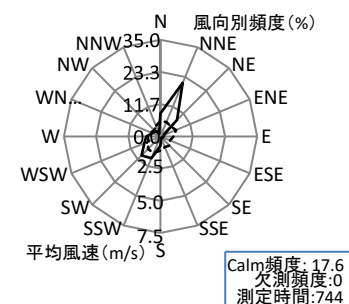
2022年04月



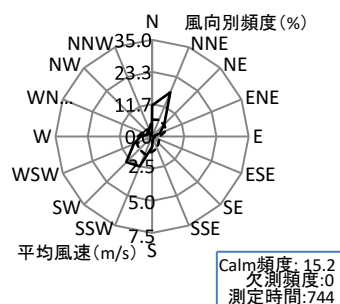
2022年05月



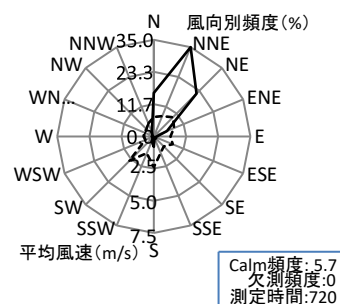
2022年06月



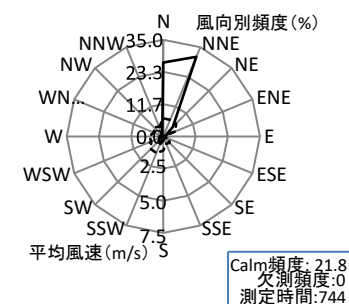
2022年07月



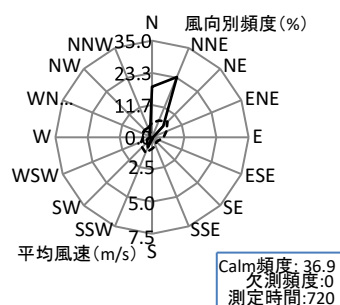
2022年08月



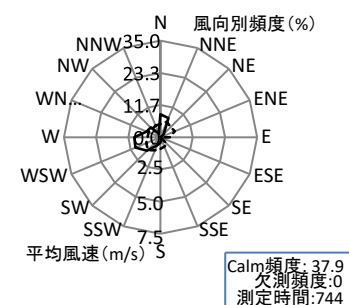
2022年09月



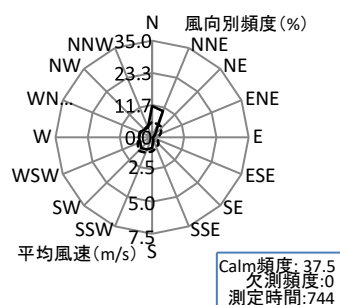
2022年10月



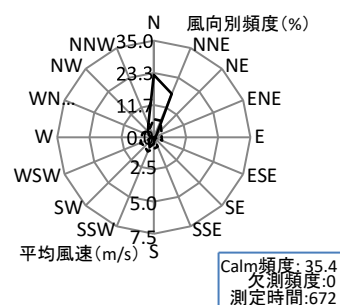
2022年11月



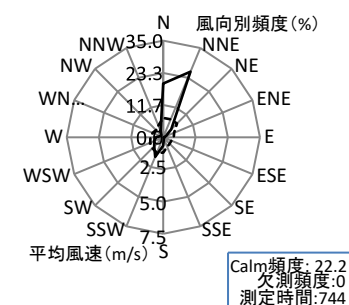
2022年12月



2023年01月



2023年02月



2023年03月

(1)年間風向別頻度図(月別)

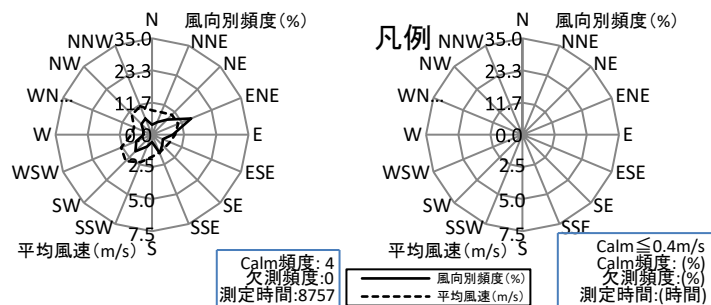
測定局:1402 道明寺東小学校

処理期間:2022年度

時間帯:1時 ~ 24時

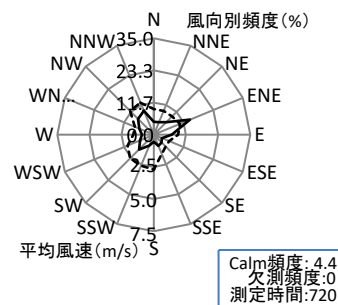
風向風速計高さ:10 m

平均風速(通年):2.0 m/s

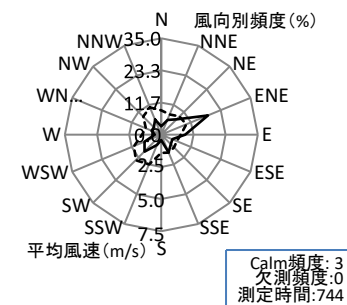


2022年度

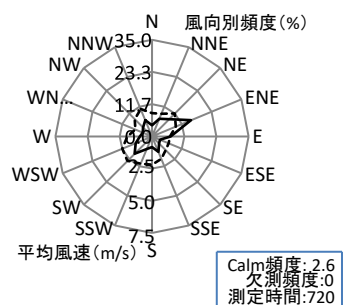
期間



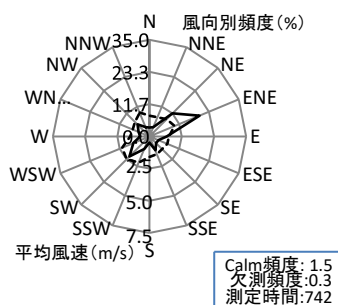
2022年04月



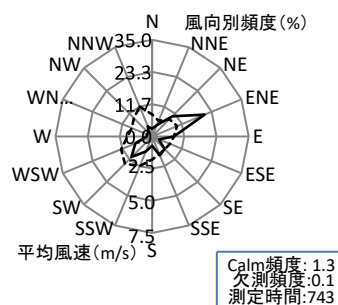
2022年05月



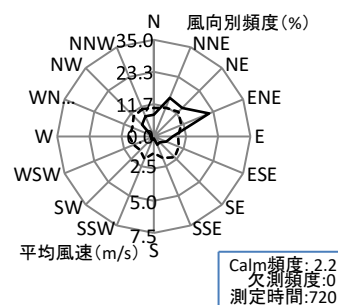
2022年06月



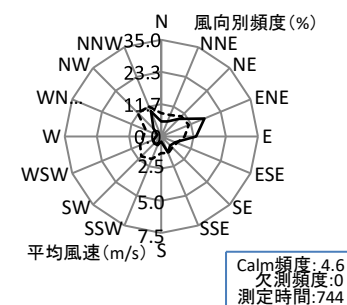
2022年07月



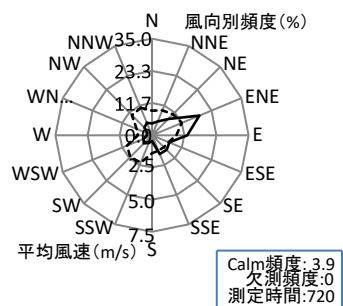
2022年08月



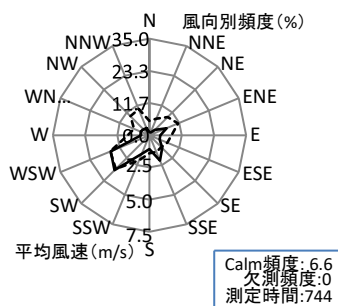
2022年09月



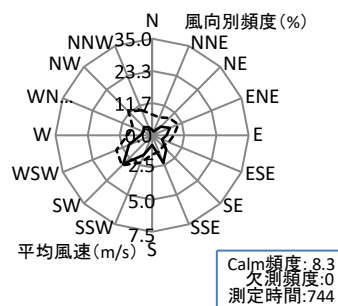
2022年10月



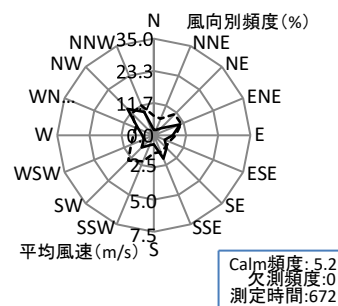
2022年11月



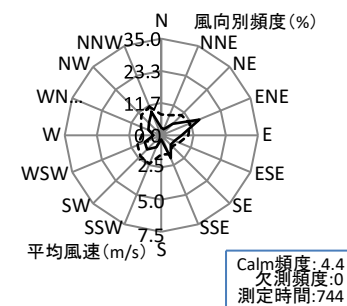
2022年12月



2023年01月



2023年02月



2023年03月

(1)年間風向別頻度図(月別)

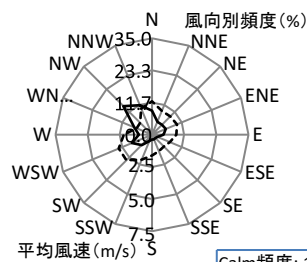
測定局:2102 高槻北

処理期間:2022年度

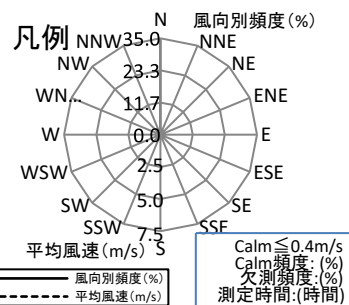
時間帯:1時 ~ 24時

風向風速計高さ:13 m

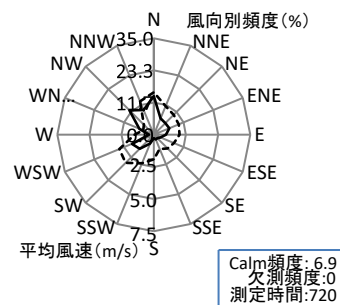
平均風速(通年):1.8 m/s



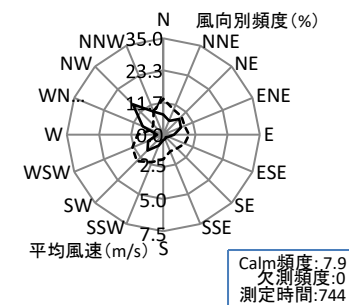
2022年度



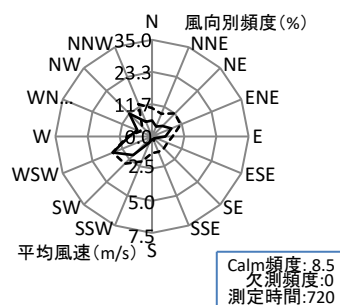
期間



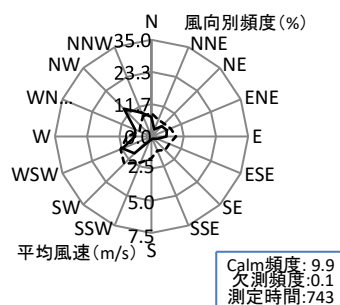
2022年04月



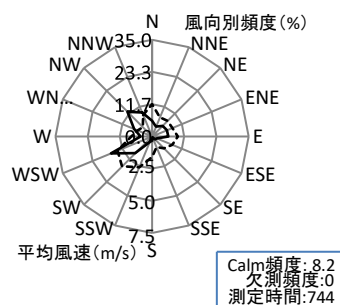
2022年05月



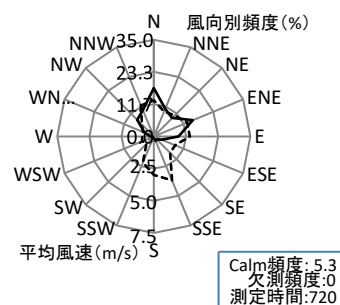
2022年06月



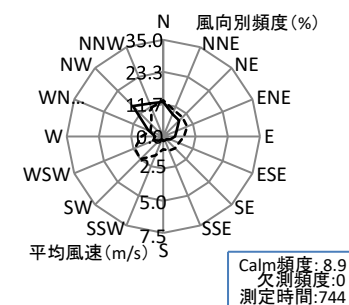
2022年07月



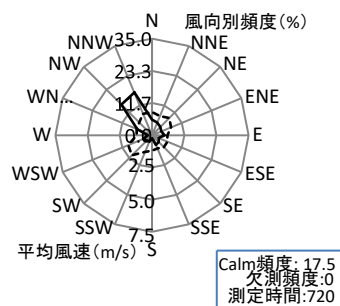
2022年08月



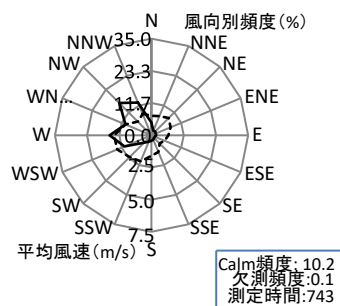
2022年09月



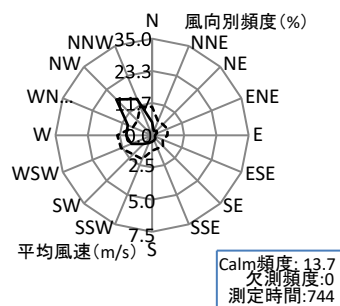
2022年10月



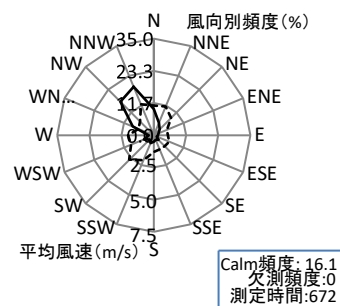
2022年11月



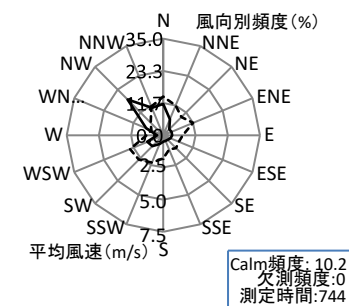
2022年12月



2023年01月



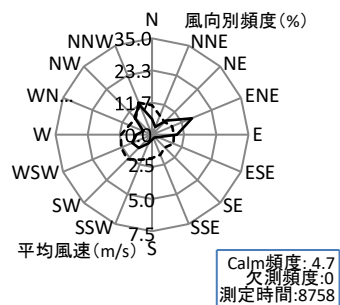
2023年02月



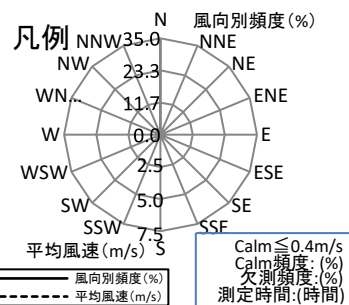
2023年03月

(1)年間風向別頻度図(月別)

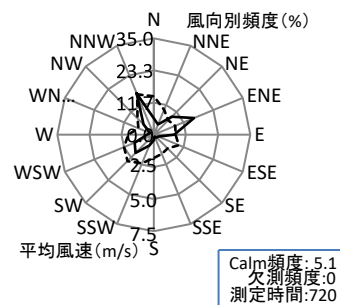
測定局:2103 庄所
 処理期間:2022年度
 時間帯:1時 ~ 24時
 風向風速計高さ:13.3 m
 平均風速(通年):2.0 m/s



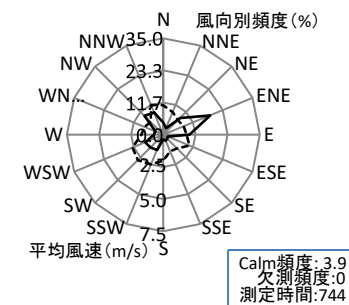
2022年度



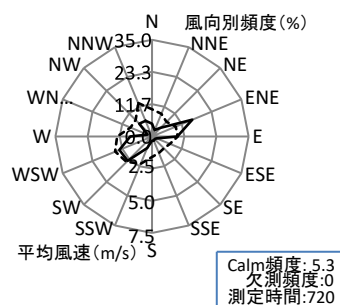
期間



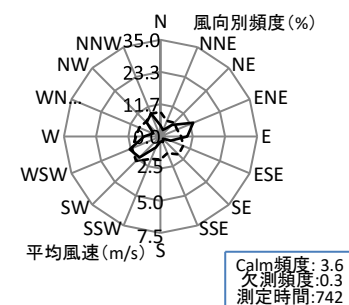
2022年04月



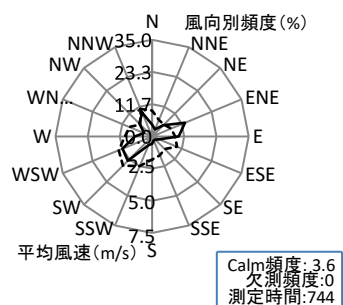
2022年05月



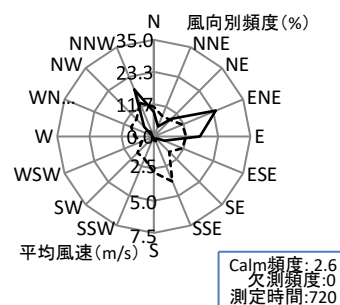
2022年06月



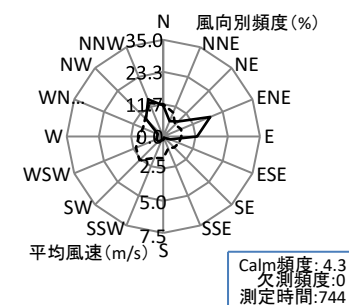
2022年07月



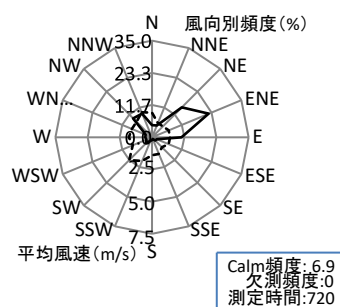
2022年08月



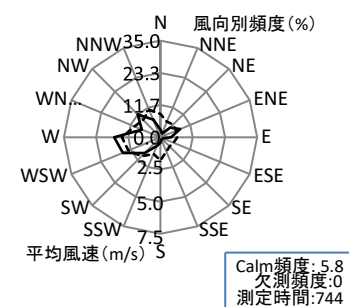
2022年09月



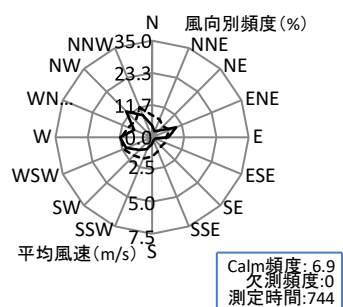
2022年10月



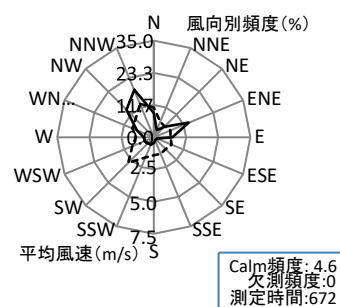
2022年11月



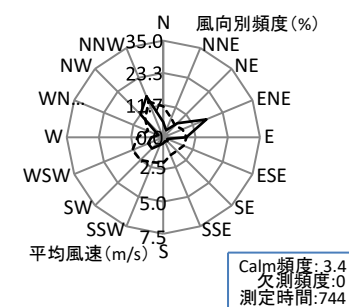
2022年12月



2023年01月



2023年02月



2023年03月

(1)年間風向別頻度図(月別)

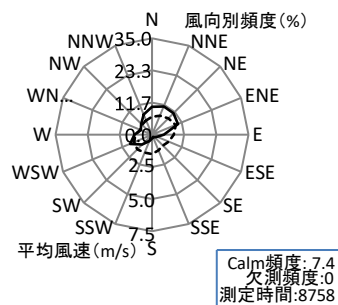
測定局:2104 梶原

処理期間:2022年度

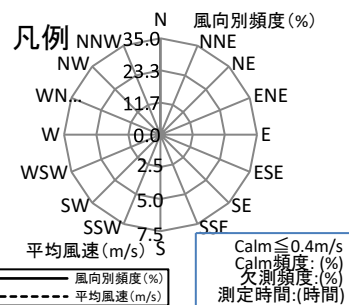
時間帯:1時 ~ 24時

風向風速計高さ:11.1 m

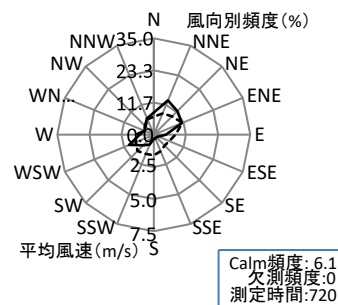
平均風速(通年):1.4 m/s



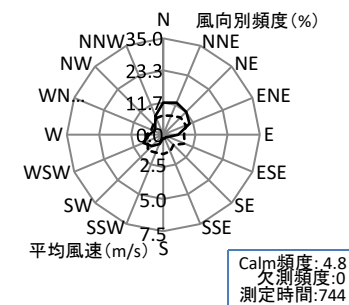
2022年度



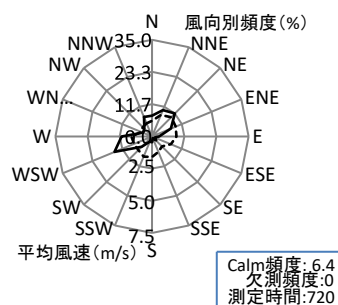
期間



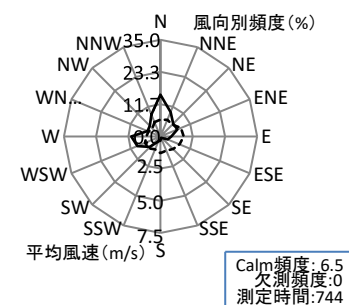
2022年04月



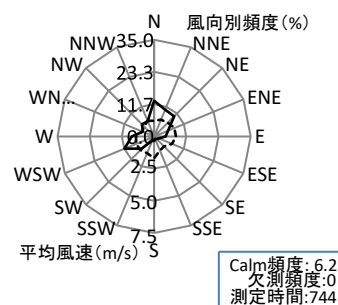
2022年05月



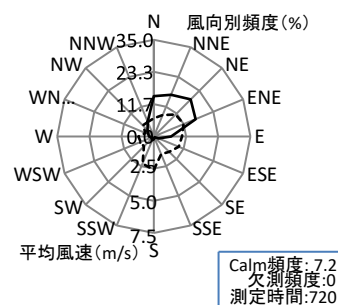
2022年06月



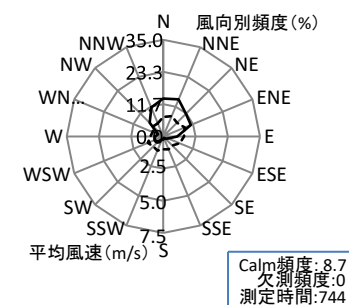
2022年07月



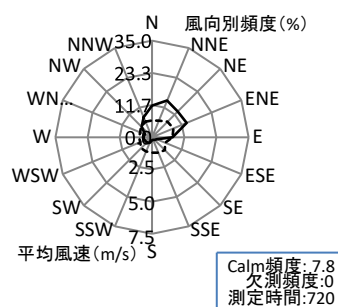
2022年08月



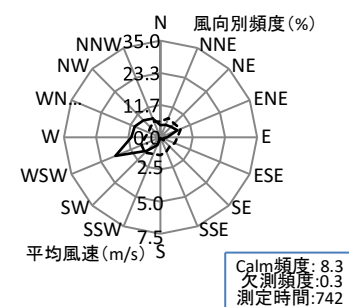
2022年09月



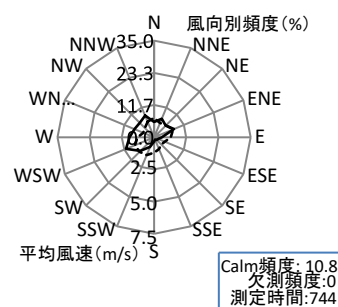
2022年10月



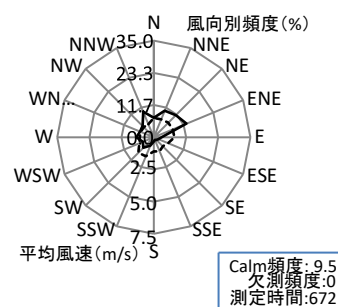
2022年11月



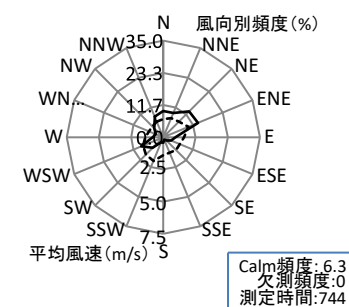
2022年12月



2023年01月



2023年02月



2023年03月

(1)年間風向別頻度図(月別)

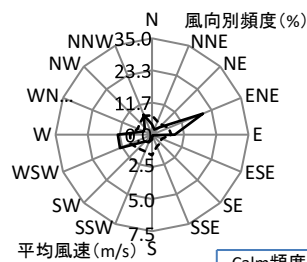
測定局:2151 高槻市役所

処理期間:2022年度

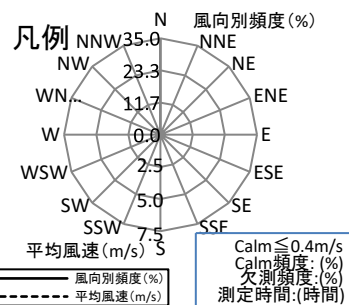
時間帯:1時 ~ 24時

風向風速計高さ:11 m

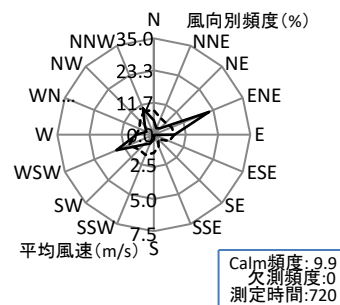
平均風速(通年):1.3 m/s



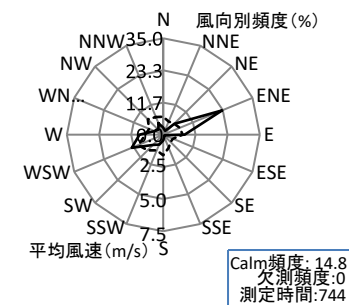
2022年度



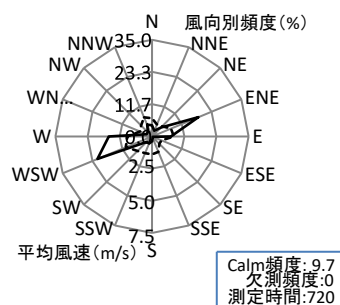
期間



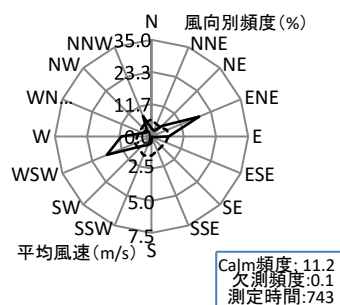
2022年04月



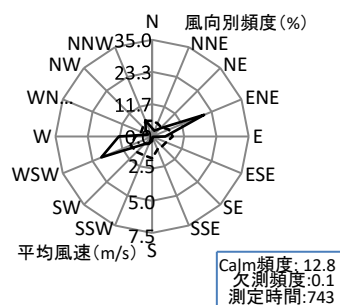
2022年05月



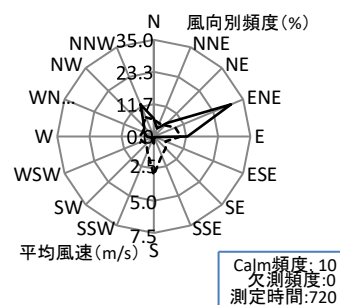
2022年06月



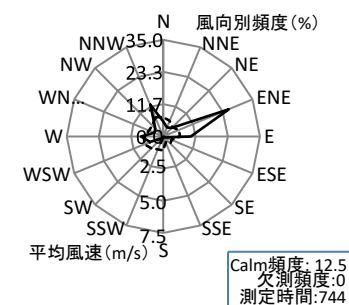
2022年07月



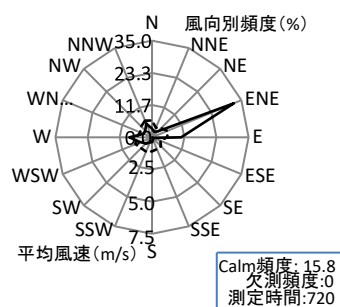
2022年08月



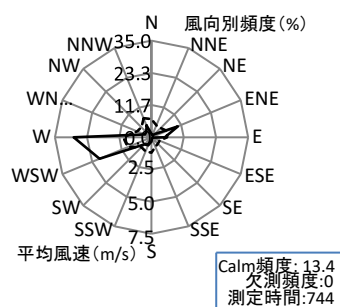
2022年09月



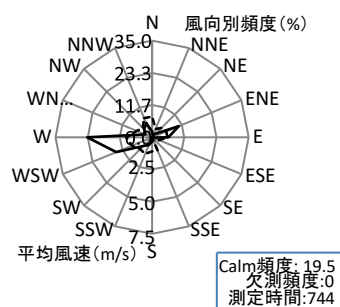
2022年10月



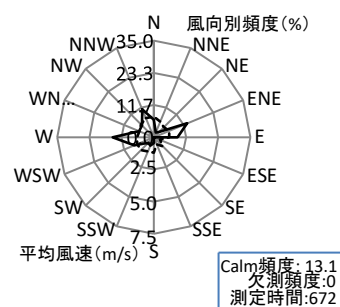
2022年11月



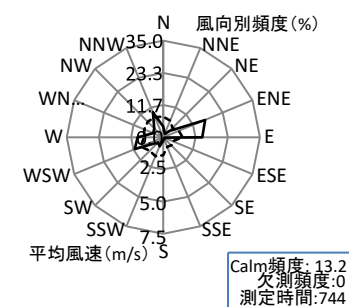
2022年12月



2023年01月



2023年02月



2023年03月

(1)年間風向別頻度図(月別)

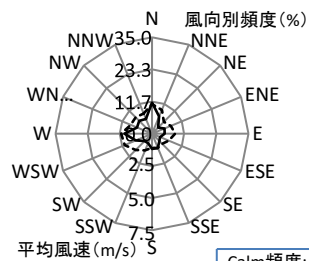
測定局:2202 八尾市保健所

処理期間:2022年度

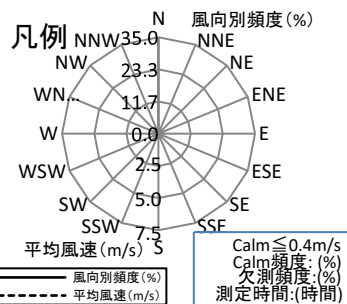
時間帯:1時 ~ 24時

風向風速計高さ:16 m

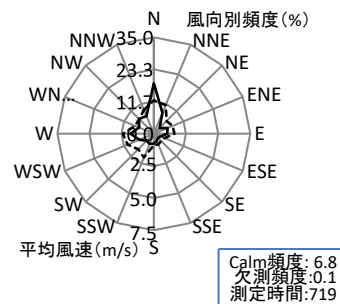
平均風速(通年):1.7 m/s



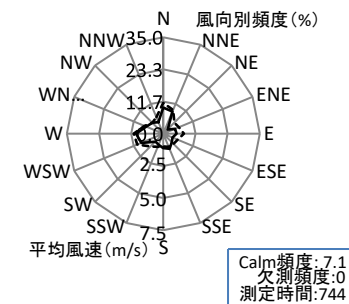
2022年度



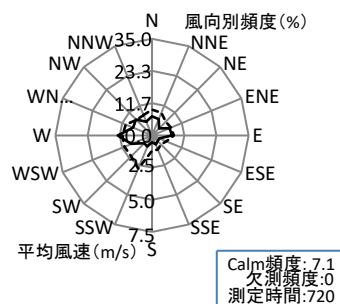
期間



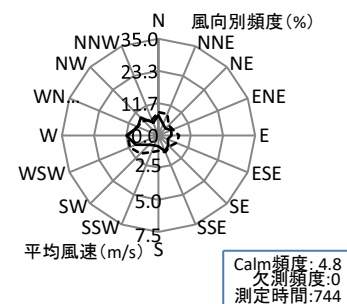
2022年04月



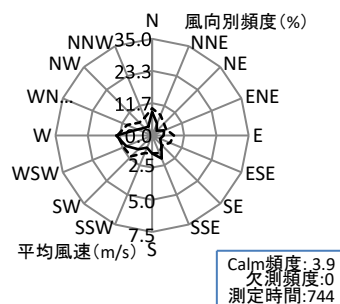
2022年05月



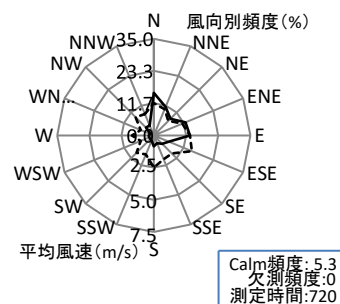
2022年06月



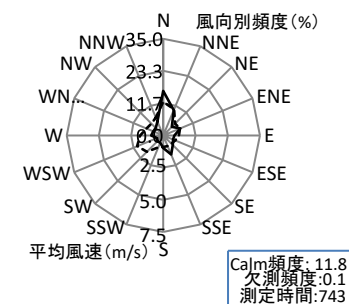
2022年07月



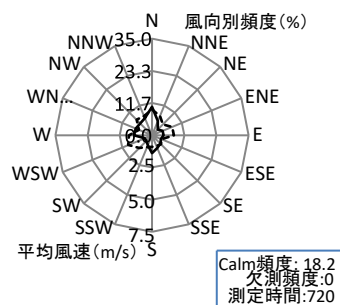
2022年08月



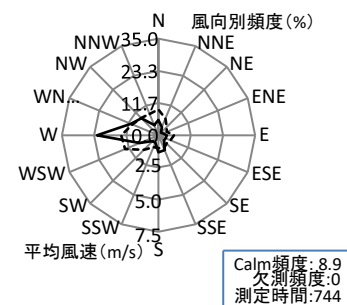
2022年09月



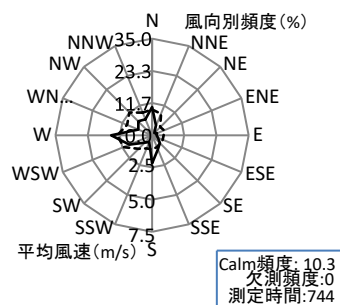
2022年10月



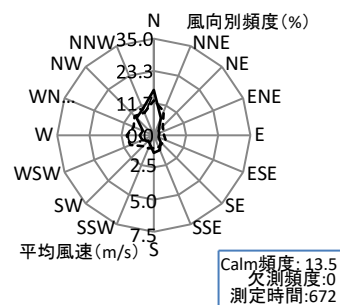
2022年11月



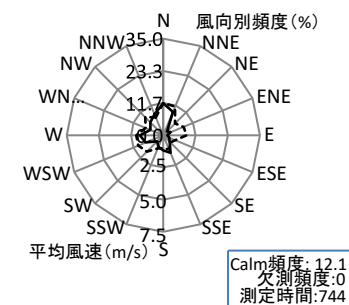
2022年12月



2023年01月



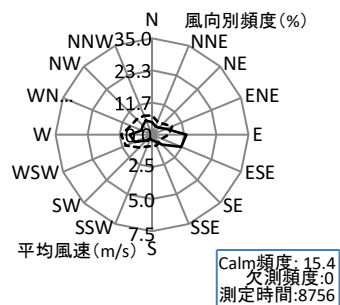
2023年02月



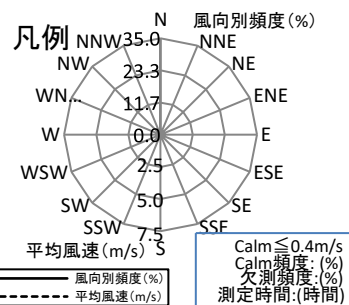
2023年03月

(1)年間風向別頻度図(月別)

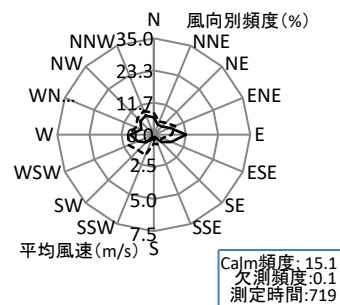
測定局:2203 水越
 処理期間:2022年度
 時間帯:1時 ~ 24時
 風向風速計高さ:6 m
 平均風速(通年):1.3 m/s



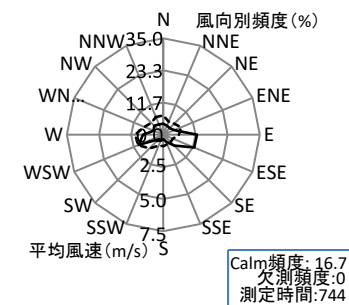
2022年度



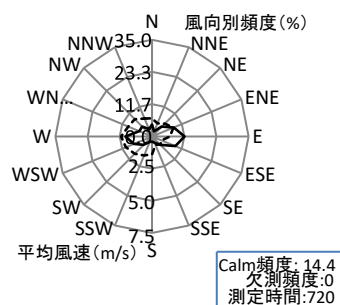
期間



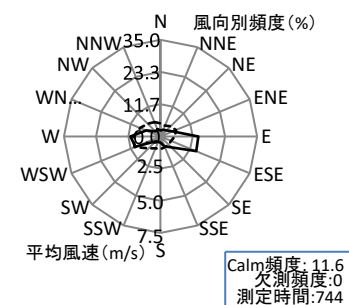
2022年04月



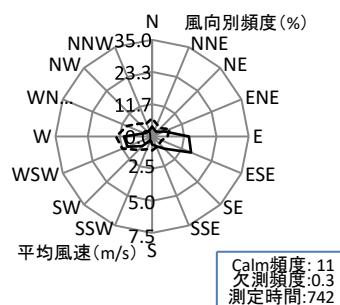
2022年05月



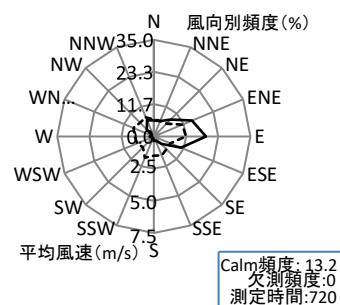
2022年06月



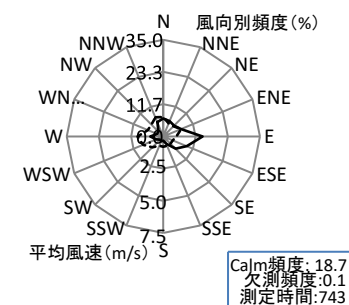
2022年07月



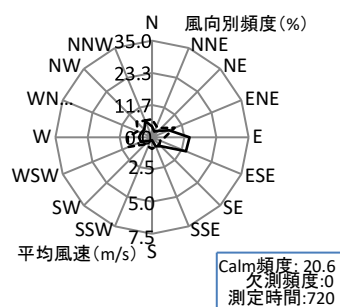
2022年08月



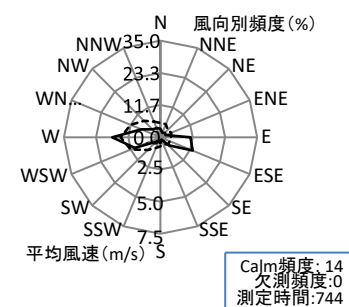
2022年09月



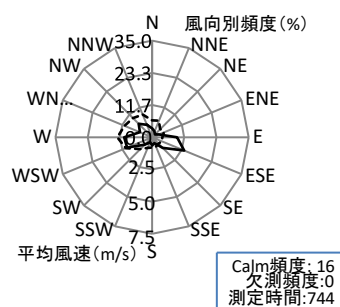
2022年10月



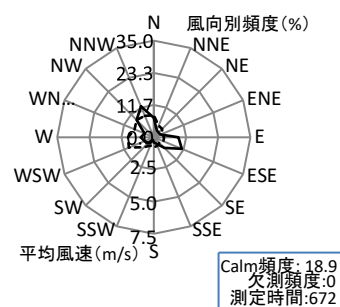
2022年11月



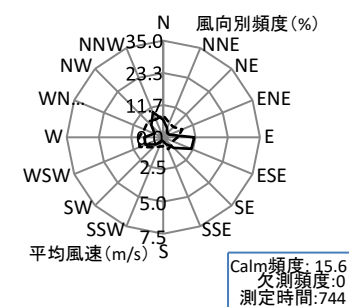
2022年12月



2023年01月



2023年02月



2023年03月

(1)年間風向別頻度図(月別)

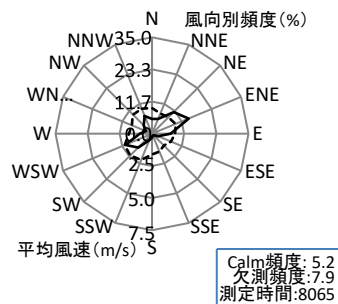
測定局:2301 成田

処理期間:2022年度

時間帯:1時 ~ 24時

風向風速計高さ:6 m

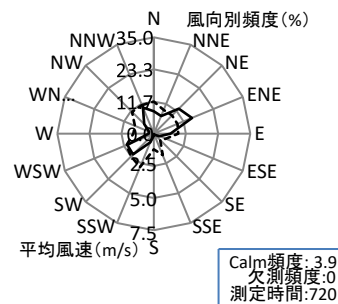
平均風速(通年):1.9 m/s



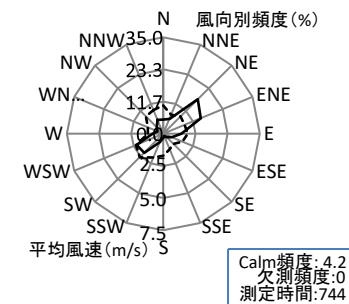
2022年度



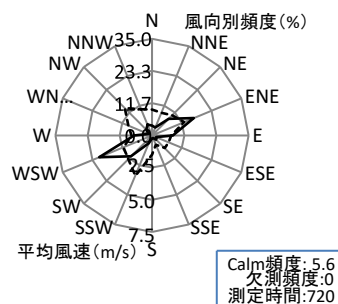
期間



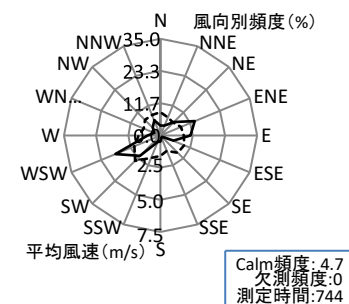
2022年04月



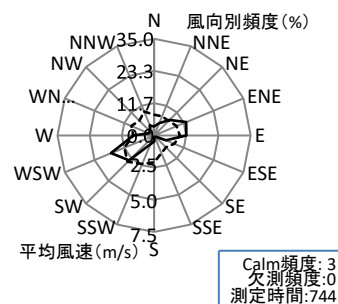
2022年05月



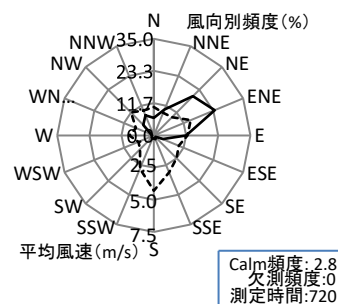
2022年06月



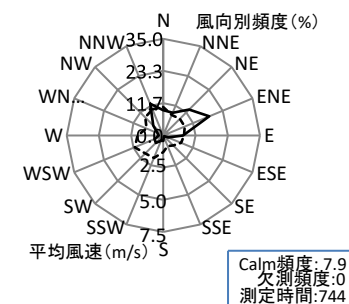
2022年07月



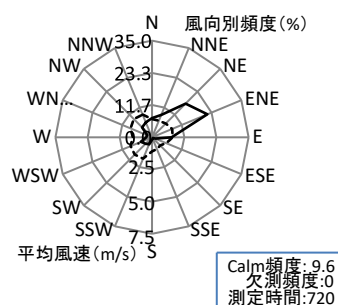
2022年08月



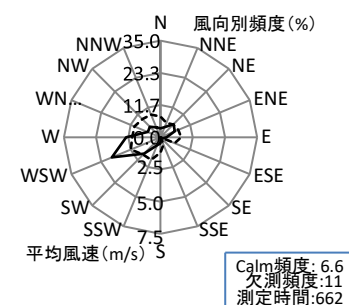
2022年09月



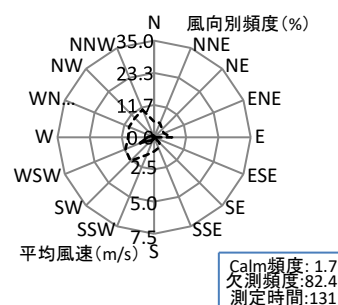
2022年10月



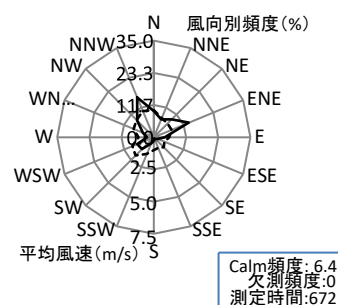
2022年11月



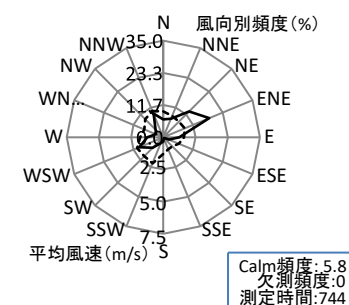
2022年12月



2023年01月



2023年02月



2023年03月

(1)年間風向別頻度図(月別)

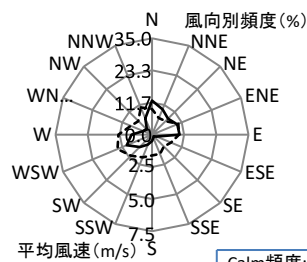
測定局:2302 寝屋川市役所

処理期間:2022年度

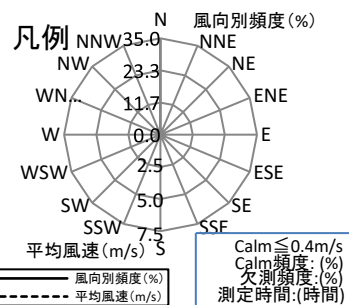
時間帯:1時 ~ 24時

風向風速計高さ:29 m

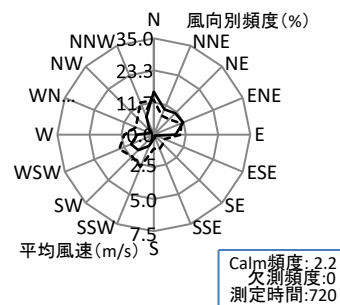
平均風速(通年):2.0 m/s



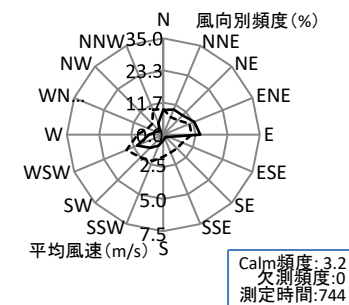
2022年度



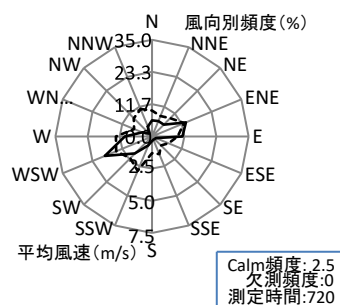
期間



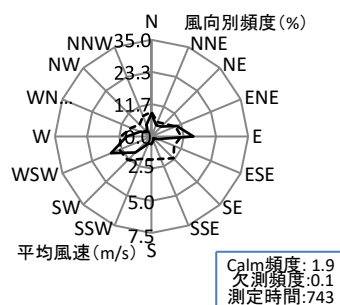
2022年04月



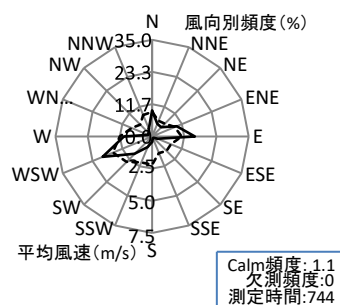
2022年05月



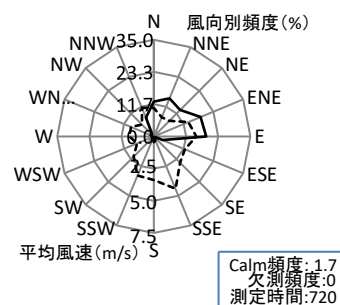
2022年06月



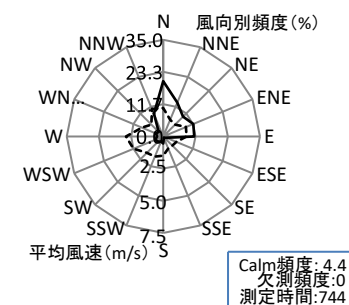
2022年07月



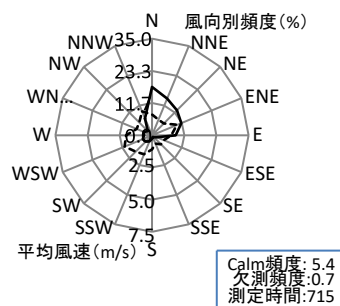
2022年08月



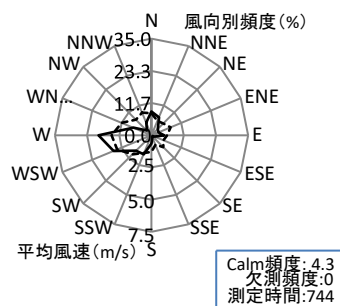
2022年09月



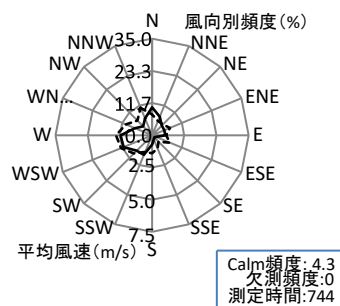
2022年10月



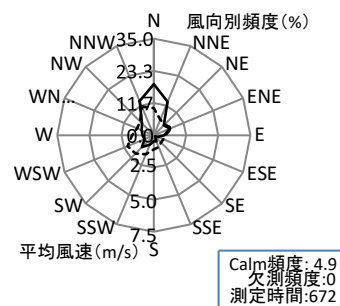
2022年11月



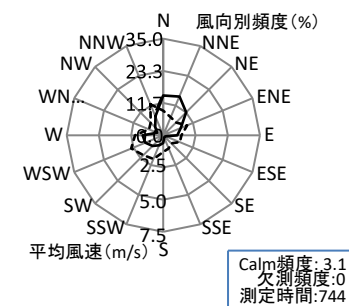
2022年12月



2023年01月



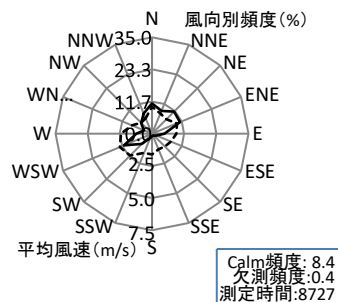
2023年02月



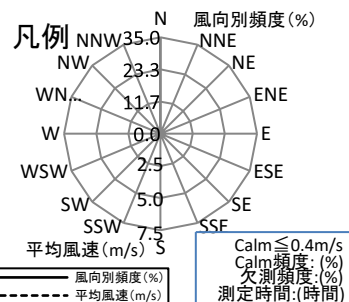
2023年03月

(1)年間風向別頻度図(月別)

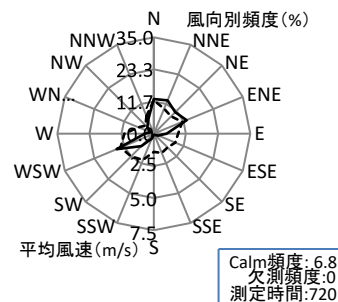
測定局:2402 耳原小学校
 処理期間:2022年度
 時間帯:1時 ~ 24時
 風向風速計高さ:12 m
 平均風速(通年):1.8 m/s



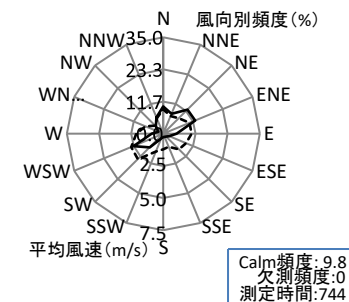
2022年度



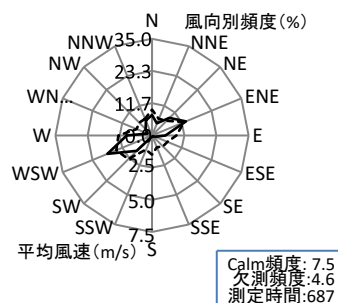
期間



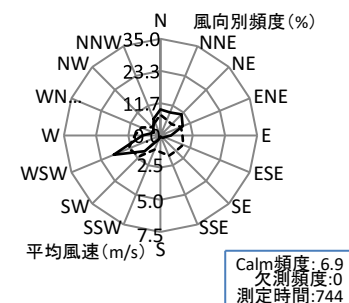
2022年04月



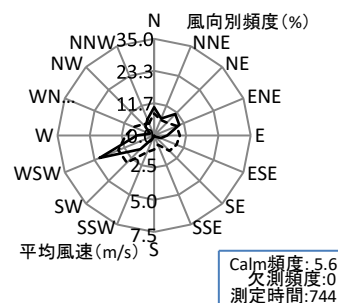
2022年05月



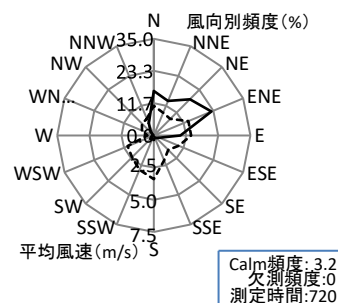
2022年06月



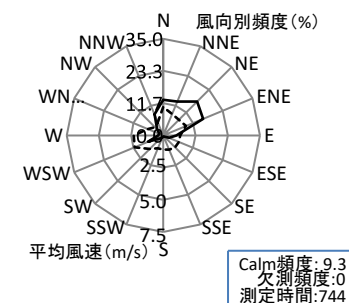
2022年07月



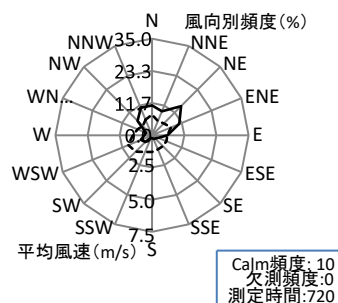
2022年08月



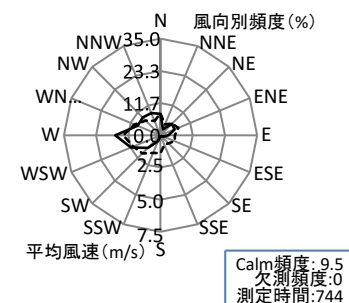
2022年09月



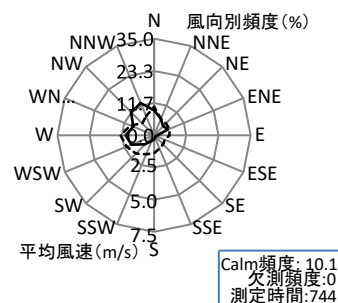
2022年10月



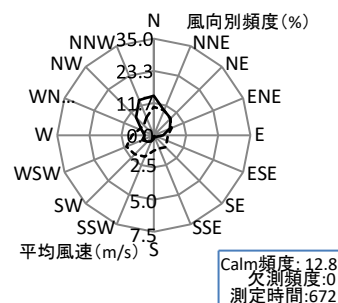
2022年11月



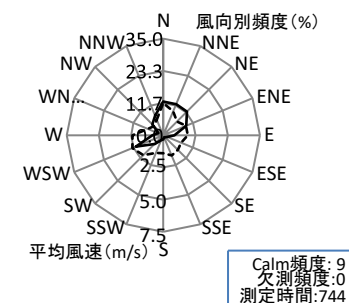
2022年12月



2023年01月



2023年02月



2023年03月

(2) 温度

(単位:℃)

市(区)町村	測定局名	項目	2022年										2023年			年度
			4月	5月	6月	7月	8月	9月	10月	11月	12月	1月	2月	3月		
守口市	西部コミュニティセンター	平均値	17.4	20.8	25.2	29.2	30.3	27.0	19.5	15.4	7.7	6.4	7.1	13.3	18.3	
		最高値	29.0	33.2	36.6	39.7	37.0	36.3	30.8	23.8	16.6	14.8	16.9	25.3	39.7	
		最低値	5.4	10.3	16.5	23.8	22.3	19.0	10.8	8.6	1.1	-2.5	0.4	4.1	-2.5	
大阪市中央区	国設大阪	平均値	16.6	19.9	24.3	28.3	29.4	26.3	20.8	-	-	-	-	-	24.0	
		最高値	25.9	30.6	34.0	38.1	34.9	34.2	29.3	-	-	-	-	-	38.1	
		最低値	5.5	10.5	16.3	23.4	22.2	19.0	14.8	-	-	-	-	-	5.5	
茨木市	茨木市役所	平均値	16.9	20.2	24.7	28.8	29.7	26.4	18.8	14.9	7.3	5.9	6.7	12.8	17.8	
		最高値	29.2	33.4	36.3	39.0	36.5	35.9	31.0	24.1	16.6	14.4	17.4	25.9	39.0	
		最低値	4.0	8.7	15.1	22.7	21.6	18.0	9.9	7.9	0.1	-3.1	-0.5	3.2	-3.1	
池田市	池田市立南畑会館	平均値	16.1	19.3	23.6	27.8	28.6	25.5	17.7	13.8	-	-	-	12.5	21.4	
		最高値	28.6	32.6	35.2	38.6	35.8	34.8	30.6	23.9	-	-	-	21.6	38.6	
		最低値	3.1	7.0	13.3	21.6	20.0	16.3	8.6	6.2	-	-	-	4.6	3.1	
大東市	大東市役所	平均値	16.8	20.0	24.6	28.6	29.6	26.2	18.9	15.0	7.5	6.1	6.7	12.8	17.8	
		最高値	28.1	32.0	35.1	37.4	35.3	34.8	29.8	23.4	16.1	15.0	16.3	24.8	37.4	
		最低値	4.7	9.5	15.6	23.3	21.7	18.2	9.9	7.9	0.7	-2.5	-0.3	3.2	-2.5	
富田林市	富田林市役所	平均値	15.6	18.8	23.8	27.7	28.6	25.3	17.4	13.4	6.3	5.0	5.5	11.4	16.6	
		最高値	26.5	30.3	34.3	36.9	35.1	33.7	30.0	22.5	15.4	17.5	18.4	23.0	36.9	
		最低値	2.6	7.3	12.8	20.6	19.0	15.5	7.4	5.5	-0.7	-2.5	-1.9	1.2	-2.5	
和泉市	緑ヶ丘小学校	平均値	16.6	19.7	24.8	28.8	30.0	26.1	18.4	14.5	7.6	6.3	6.6	12.5	17.7	
		最高値	28.2	31.9	36.3	39.2	38.0	35.7	32.0	24.3	17.4	19.3	18.8	24.8	39.2	
		最低値	3.3	7.7	13.7	21.8	20.7	17.1	8.1	6.3	-0.1	-1.9	-1.9	0.8	-1.9	
藤井寺市	藤井寺市役所	平均値	18.0	21.0	25.8	29.8	31.0	27.8	20.2	16.1	8.5	7.1	7.7	13.9	19.0	
		最高値	28.7	32.1	36.5	40.0	37.4	36.8	31.9	26.2	18.6	16.4	18.9	26.2	40.0	
		最低値	5.3	9.6	15.1	24.5	22.4	18.1	10.1	8.7	1.8	-1.2	0.1	3.9	-1.2	
岸和田市	岸和田中央公園	平均値	16.0	19.2	24.3	28.4	29.7	23.5	18.4	14.3	7.7	6.1	6.4	11.9	16.8	
		最高値	27.0	29.8	35.2	36.0	36.5	30.4	30.4	23.5	16.5	17.8	18.1	22.1	36.5	
		最低値	3.9	7.6	13.8	22.0	21.2	17.9	7.6	6.0	-0.4	-1.6	-2.8	0.9	-2.8	
豊能郡豊能町	豊能町役場	平均値	12.8	15.9	20.7	24.7	25.5	22.4	14.5	10.2	2.7	1.7	2.7	8.3	13.6	
		最高値	25.3	28.4	32.5	34.8	33.0	30.9	26.7	20.0	13.4	13.3	14.1	21.3	34.8	
		最低値	-1.5	3.3	9.1	17.5	16.3	13.5	3.9	1.6	-4.6	-6.6	-5.7	-2.6	-6.6	
泉佐野市	末広公園	平均値	16.9	20.3	25.4	29.5	30.7	27.0	19.5	15.5	8.4	6.9	7.3	12.7	18.4	
		最高値	26.7	30.7	36.3	37.3	38.8	35.3	31.3	22.8	15.1	18.5	18.5	22.6	38.8	
		最低値	5.6	9.6	15.5	23.9	22.7	19.3	10.6	8.2	1.1	-1.1	-0.3	2.5	-1.1	
四條畷市	国設四條畷	平均値	16.9	20.2	24.8	28.9	29.9	26.3	18.8	14.7	7.1	5.7	6.5	12.8	17.8	
		最高値	29.2	33.6	37.0	39.0	37.1	35.6	31.2	24.1	16.6	14.8	16.6	25.5	39.0	
		最低値	4.3	8.5	14.9	23.1	21.4	17.7	9.3	7.4	-0.5	-3.1	-1.0	2.9	-3.1	

(3)湿度

(単位: %)

市(区)町村	測定局名	項目	2022年										2023年			年度
			4月	5月	6月	7月	8月	9月	10月	11月	12月	1月	2月	3月		
大阪市中央区	国設大阪	平均値	62	61	70	73	71	70	67	-	-	-	-	28	68	
		最高値	97	97	98	97	95	98	98	-	-	-	-	31	98	
		最低値	19	21	27	31	44	41	37	-	-	-	-	24	19	
池田市	池田市立南畑会館	平均値	57	55	-	-	-	-	-	69	-	-	-	60	58	
		最高値	90	90	-	-	-	-	-	93	-	-	-	94	94	
		最低値	13	18	-	-	-	-	-	38	-	-	-	18	13	
富田林市	富田林市役所	平均値	61	59	66	70	69	72	69	73	63	66	64	60	66	
		最高値	96	97	96	96	97	97	97	97	96	97	96	96	97	
		最低値	16	17	21	27	30	35	29	32	26	29	23	9	9	
岸和田市	岸和田中央公園	平均値	69	69	73	75	71	77	72	76	65	70	70	67	71	
		最高値	96	96	95	95	94	96	96	96	95	97	95	96	97	
		最低値	26	25	34	46	44	49	38	39	38	41	40	27	25	
泉佐野市	末広公園	平均値	64	63	69	72	69	72	67	71	60	64	63	62	66	
		最高値	96	96	95	95	93	94	98	93	91	96	91	94	98	
		最低値	26	22	30	44	39	44	41	42	40	40	38	25	22	
四條畷市	国設四條畷	平均値	56	52	61	65	62	66	59	66	54	59	58	51	59	
		最高値	98	99	98	98	97	99	98	98	96	97	97	96	99	
		最低値	10	13	13	18	22	29	24	26	18	23	26	8	8	

(4)雨量

市(区)町村	測定局名	項目	単位	2022年												2023年			年度
				4月	5月	6月	7月	8月	9月	10月	11月	12月	1月	2月	3月				
大阪市中央区	国設大阪	降水量	mm	113.5	81.0	99.0	174.0	71.5	175.5	91.5	66.0	17.5	44.5	32.5	72.0	1038.5			
		最大日量	mm	36.0	18.5	56.5	47.5	19.0	40.5	34.0	25.0	6.5	24.0	15.5	16.0	56.5			
		最大1時間量	mm	15.0	12.0	14.0	21.0	13.5	14.5	11.0	10.5	2.5	4.0	5.5	6.0	21.0			
		1mm以上の日数	日	8	9	6	9	8	12	7	5	3	4	4	7	82			
		10mm以上の日数	日	2	1	1	4	2	4	1	1	0	0	0	0	16			
		30mm以上の日数	日	0	0	0	0	0	0	0	0	0	0	0	0	0			

(備考1) 雨量は月間・年間の1時間値の和を示す。

(備考2) 日降水量の最大値は、月間・年間における日量(1時から24時迄の1時間値の和)の最大値を示す。

(備考3) 1時間量の最大値は、月間・年間における1時間値の最大値を示す。

(備考4) 「日降水量1mm以上の日数」とは、日量が1mm以上の日数を示す。10mm、30mm以上の日数についても同様。

(5) 日射量

(単位: MJ/m²)

市(区)町村名	測定局名		2022年												2023年			年度 平均
			04月	05月	06月	07月	08月	09月	10月	11月	12月	01月	02月	03月				
大阪市中央区	国設大阪	1時	0.00	0.00	0.00	0.00	0.00	0.00	0.00	0.00	0.00	0.00	0.00	0.00	0.00	0.00	0.00	0.00
		2時	0.00	0.00	0.00	0.00	0.00	0.00	0.00	0.00	0.00	0.00	0.00	0.00	0.00	0.00	0.00	0.00
		3時	0.00	0.00	0.00	0.00	0.00	0.00	0.00	0.00	0.00	0.00	0.00	0.00	0.00	0.00	0.00	0.00
		4時	0.00	0.00	0.00	0.00	0.00	0.00	0.00	0.00	0.00	0.00	0.00	0.00	0.00	0.00	0.00	0.00
		5時	0.00	0.00	0.00	0.00	0.00	0.00	0.00	0.00	0.00	0.00	0.00	0.00	0.00	0.00	0.00	0.00
		6時	0.00	0.01	0.02	0.01	0.00	0.00	0.00	0.00	0.00	0.00	0.00	0.00	0.00	0.00	0.00	0.00
		7時	0.10	0.14	0.14	0.11	0.09	0.11	0.05	0.00	0.00	0.00	0.00	0.04	0.07	0.07	0.07	0.07
		8時	0.63	0.39	0.29	0.26	0.42	0.60	0.51	0.29	0.09	0.04	0.15	0.46	0.34	0.34	0.34	0.34
		9時	1.26	1.23	0.92	0.85	1.08	1.20	1.10	0.83	0.60	0.48	0.58	1.07	0.94	0.94	0.94	0.94
		10時	1.81	1.78	1.87	1.50	1.54	1.76	1.51	1.30	1.15	1.01	1.01	1.50	1.48	1.48	1.48	1.48
		11時	2.27	2.09	2.11	1.74	1.69	2.00	1.76	1.63	1.54	1.45	1.28	1.98	1.80	1.80	1.80	1.80
		12時	2.40	2.24	2.36	1.95	2.12	2.06	1.93	1.79	1.65	1.57	1.44	2.24	1.98	1.98	1.98	1.98
		13時	2.44	2.30	2.22	2.06	2.29	1.89	1.82	1.65	1.47	1.53	1.54	2.26	1.96	1.96	1.96	1.96
		14時	2.23	2.18	2.11	2.15	2.35	1.61	1.60	1.33	1.25	1.23	1.43	2.00	1.79	1.79	1.79	1.79
		15時	1.85	1.88	1.83	1.73	2.09	1.26	0.99	0.58	0.56	0.79	1.10	1.64	1.36	1.36	1.36	1.36
		16時	1.32	1.44	1.42	1.37	1.58	0.93	0.33	0.14	0.14	0.20	0.34	1.12	0.87	0.87	0.87	0.87
		17時	0.78	0.82	0.92	0.95	0.86	0.44	0.14	0.01	0.01	0.05	0.13	0.53	0.47	0.47	0.47	0.47
		18時	0.26	0.33	0.44	0.46	0.31	0.08	0.00	0.00	0.00	0.00	0.02	0.10	0.17	0.17	0.17	0.17
		19時	0.00	0.04	0.09	0.07	0.02	0.00	0.00	0.00	0.00	0.00	0.00	0.00	0.02	0.02	0.02	0.02
		20時	0.00	0.00	0.00	0.00	0.00	0.00	0.00	0.00	0.00	0.00	0.00	0.00	0.00	0.00	0.00	0.00
		21時	0.00	0.00	0.00	0.00	0.00	0.00	0.00	0.00	0.00	0.00	0.00	0.00	0.00	0.00	0.00	0.00
		22時	0.00	0.00	0.00	0.00	0.00	0.00	0.00	0.00	0.00	0.00	0.00	0.00	0.00	0.00	0.00	0.00
		23時	0.00	0.00	0.00	0.00	0.00	0.00	0.00	0.00	0.00	0.00	0.00	0.00	0.00	0.00	0.00	0.00
		24時	0.00	0.00	0.00	0.00	0.00	0.00	0.00	0.00	0.00	0.00	0.00	0.00	0.00	0.00	0.00	0.00
		日合計値の平均値	17.05	16.85	16.73	15.21	16.45	13.93	11.61	9.27	8.47	8.33	9.01	13.95	13.11	13.11	13.11	13.11

(備考1) 時間帯別の値は、月間・年間における時間帯ごとの1時間値の平均値を示す。

(備考2) 日合計の値は、月間・年間における日合計日射量(1時から24時までの1時間値の和)の平均値を示す。

(5) 日射量

(単位: MJ/m²)

市(区)町村名	測定局名		2022年												2023年			年度 平均
			04月	05月	06月	07月	08月	09月	10月	11月	12月	01月	02月	03月				
茨木市	茨木市役所	1時	0.00	0.00	0.00	0.00	0.00	0.00	0.00	0.00	0.00	0.00	0.00	0.00	0.00	0.00	0.00	0.00
		2時	0.00	0.00	0.00	0.00	0.00	0.00	0.00	0.00	0.00	0.00	0.00	0.00	0.00	0.00	0.00	0.00
		3時	0.00	0.00	0.00	0.00	0.00	0.00	0.00	0.00	0.00	0.00	0.00	0.00	0.00	0.00	0.00	0.00
		4時	0.00	0.00	0.00	0.00	0.00	0.00	0.00	0.00	0.00	0.00	0.00	0.00	0.00	0.00	0.00	0.00
		5時	0.00	0.00	0.00	0.00	0.00	0.00	0.00	0.00	0.00	0.00	0.00	0.00	0.00	0.00	0.00	0.00
		6時	0.02	0.12	0.16	0.10	0.04	0.00	0.00	0.00	0.00	0.00	0.00	0.00	0.00	0.00	0.00	0.04
		7時	0.30	0.54	0.57	0.47	0.35	0.23	0.11	0.02	0.00	0.00	0.00	0.10	0.23	0.61	1.10	1.55
		8時	0.83	1.07	1.02	0.94	0.85	0.71	0.53	0.36	0.17	0.12	0.20	0.53	0.61	1.10	1.55	1.88
		9時	1.47	1.56	1.50	1.31	1.23	1.30	1.05	0.83	0.66	0.54	0.62	1.13	1.10	1.55	1.88	2.02
		10時	1.92	1.96	1.92	1.76	1.72	1.76	1.48	1.24	1.17	1.04	1.02	1.64	2.02	1.98	1.79	1.48
		11時	2.34	2.29	2.27	1.96	1.94	2.06	1.77	1.57	1.46	1.43	1.32	2.07	1.48	1.02	1.02	0.55
		12時	2.50	2.38	2.44	2.02	2.28	2.14	1.92	1.64	1.50	1.56	1.50	2.34	0.20	0.03	0.00	0.00
		13時	2.54	2.44	2.41	2.12	2.34	1.94	1.72	1.51	1.43	1.33	1.55	2.44	0.00	0.00	0.00	0.00
		14時	2.25	2.27	2.27	2.11	2.26	1.71	1.47	1.23	1.25	1.06	1.40	2.12	0.00	0.00	0.00	0.00
		15時	1.88	1.91	1.96	1.85	2.04	1.31	1.19	0.92	0.84	0.86	1.21	1.75	0.00	0.00	0.00	0.00
		16時	1.41	1.44	1.44	1.36	1.43	0.89	0.81	0.47	0.45	0.51	0.82	1.21	0.00	0.00	0.00	0.00
		17時	0.83	0.90	0.96	0.90	0.83	0.49	0.30	0.09	0.07	0.17	0.38	0.64	0.00	0.00	0.00	0.00
		18時	0.30	0.41	0.53	0.51	0.34	0.13	0.01	0.00	0.00	0.00	0.04	0.16	0.00	0.00	0.00	0.00
		19時	0.02	0.07	0.14	0.12	0.05	0.00	0.00	0.00	0.00	0.00	0.00	0.00	0.00	0.00	0.00	0.00
		20時	0.00	0.00	0.00	0.00	0.00	0.00	0.00	0.00	0.00	0.00	0.00	0.00	0.00	0.00	0.00	0.00
		21時	0.00	0.00	0.00	0.00	0.00	0.00	0.00	0.00	0.00	0.00	0.00	0.00	0.00	0.00	0.00	0.00
		22時	0.00	0.00	0.00	0.00	0.00	0.00	0.00	0.00	0.00	0.00	0.00	0.00	0.00	0.00	0.00	0.00
		23時	0.00	0.00	0.00	0.00	0.00	0.00	0.00	0.00	0.00	0.00	0.00	0.00	0.00	0.00	0.00	0.00
		24時	0.00	0.00	0.00	0.00	0.00	0.00	0.00	0.00	0.00	0.00	0.00	0.00	0.00	0.00	0.00	0.00
		日合計値の平均値	18.38	19.37	19.60	17.52	17.70	14.67	12.37	9.87	9.01	8.55	10.05	16.14	14.46			

(備考1) 時間帯別の値は、月間・年間における時間帯ごとの1時間値の平均値を示す。

(備考2) 日合計の値は、月間・年間における日合計日射量(1時から24時までの1時間値の和)の平均値を示す。

(5) 日射量

(単位: MJ/m²)

市(区)町村名	測定局名		2022年										2023年			年度 平均	
			04月	05月	06月	07月	08月	09月	10月	11月	12月	01月	02月	03月			
池田市	池田市立南畑会館	1時	0.00	0.00	0.00	0.00	0.00	0.00	0.00	0.00	0.00	-	-	-	0.00	0.00	
		2時	0.00	0.00	0.00	0.00	0.00	0.00	0.00	0.00	0.00	-	-	-	0.00	0.00	
		3時	0.00	0.00	0.00	0.00	0.00	0.00	0.00	0.00	0.00	-	-	-	0.00	0.00	
		4時	0.00	0.00	0.00	0.00	0.00	0.00	0.00	0.00	0.00	-	-	-	0.00	0.00	
		5時	0.00	0.00	0.00	0.00	0.00	0.00	0.00	0.00	0.00	-	-	-	0.00	0.00	
		6時	0.01	0.10	0.12	0.08	0.03	0.00	0.00	0.00	0.00	-	-	-	0.00	0.04	
		7時	0.27	0.52	0.50	0.43	0.36	0.23	0.10	0.02	-	-	-	-	0.17	0.31	
		8時	0.81	1.05	0.98	0.85	0.82	0.70	0.55	0.39	-	-	-	-	0.61	0.77	
		9時	1.40	1.54	1.44	1.37	1.25	1.25	1.04	0.85	-	-	-	-	1.09	1.27	
		10時	1.88	1.91	1.94	1.72	1.64	1.74	1.43	1.31	-	-	-	-	1.52	1.70	
		11時	2.32	2.24	2.18	1.98	1.92	2.01	1.67	1.67	-	-	-	-	2.00	2.00	
		12時	2.50	2.44	2.40	2.06	2.21	2.05	1.69	1.64	-	-	-	-	2.24	2.14	
		13時	2.49	2.46	2.29	2.08	2.13	1.97	1.62	1.57	-	-	-	-	2.28	2.09	
		14時	2.28	2.33	2.29	2.01	2.25	1.74	1.43	1.35	-	-	-	-	2.07	1.98	
		15時	1.91	1.89	1.99	1.63	1.98	1.29	1.19	0.95	-	-	-	-	1.60	1.62	
		16時	1.39	1.44	1.41	1.38	1.44	1.01	0.78	0.42	-	-	-	-	1.14	1.18	
		17時	0.85	0.92	0.98	1.00	0.87	0.56	0.28	0.07	-	-	-	-	0.57	0.70	
		18時	0.31	0.43	0.51	0.51	0.36	0.14	0.01	0.00	-	-	-	-	0.17	0.29	
		19時	0.02	0.08	0.14	0.13	0.05	0.00	0.00	0.00	-	-	-	-	0.00	0.05	
		20時	0.00	0.00	0.00	0.00	0.00	0.00	0.00	0.00	-	-	-	-	0.00	0.00	
		21時	0.00	0.00	0.00	0.00	0.00	0.00	0.00	0.00	-	-	-	-	0.00	0.00	
		22時	0.00	0.00	0.00	0.00	0.00	0.00	0.00	0.00	-	-	-	-	0.00	0.00	
		23時	0.00	0.00	0.00	0.00	0.00	0.00	0.00	0.00	-	-	-	-	0.00	0.00	
		24時	0.00	0.00	0.00	0.00	0.00	0.00	0.00	0.00	-	-	-	-	0.00	0.00	
		日合計値の平均値			18.24	19.34	19.17	17.23	17.29	14.69	11.80	10.17	-	-	-	13.82	16.04

(備考1) 時間帯別の値は、月間・年間における時間帯ごとの1時間値の平均値を示す。

(備考2) 日合計の値は、月間・年間における日合計日射量(1時から24時までの1時間値の和)の平均値を示す。

(5) 日射量

(単位: MJ/m²)

市(区)町村名	測定局名		2022年												2023年			年度 平均
			04月	05月	06月	07月	08月	09月	10月	11月	12月	01月	02月	03月				
大東市	大東市役所	1時	0.00	0.00	0.00	0.00	0.00	0.00	0.00	0.00	0.00	0.00	0.00	0.00	0.00	0.00	0.00	0.00
		2時	0.00	0.00	0.00	0.00	0.00	0.00	0.00	0.00	0.00	0.00	0.00	0.00	0.00	0.00	0.00	0.00
		3時	0.00	0.00	0.00	0.00	0.00	0.00	0.00	0.00	0.00	0.00	0.00	0.00	0.00	0.00	0.00	0.00
		4時	0.00	0.00	0.00	0.00	0.00	0.00	0.00	0.00	0.00	0.00	0.00	0.00	0.00	0.00	0.00	0.00
		5時	0.00	0.00	0.00	0.00	0.00	0.00	0.00	0.00	0.00	0.00	0.00	0.00	0.00	0.00	0.00	0.00
		6時	0.02	0.11	0.16	0.09	0.04	0.01	0.00	0.00	0.00	0.00	0.00	0.00	0.00	0.00	0.00	0.04
		7時	0.31	0.51	0.59	0.49	0.37	0.21	0.07	0.01	0.00	0.00	0.00	0.00	0.00	0.00	0.08	0.22
		8時	0.78	1.05	1.09	0.91	0.89	0.65	0.52	0.33	0.14	0.09	0.16	0.45	0.59	0.59	0.59	0.59
		9時	1.45	1.53	1.52	1.37	1.33	1.35	1.16	0.85	0.60	0.51	0.60	1.17	1.12	1.12	1.12	1.12
		10時	1.98	1.94	1.97	1.95	1.69	1.93	1.59	1.25	1.12	1.03	1.04	1.65	1.60	1.60	1.60	1.60
		11時	2.41	2.37	2.39	2.02	1.86	2.13	1.81	1.57	1.45	1.33	1.31	2.07	1.90	1.90	1.90	1.90
		12時	2.54	2.41	2.48	2.07	2.17	2.33	1.97	1.69	1.60	1.54	1.51	2.37	2.06	2.06	2.06	2.06
		13時	2.56	2.45	2.38	2.15	2.39	2.03	1.88	1.58	1.43	1.40	1.52	2.35	2.01	2.01	2.01	2.01
		14時	2.26	2.25	2.36	2.30	2.47	1.82	1.61	1.32	1.26	1.24	1.44	2.12	1.87	1.87	1.87	1.87
		15時	1.77	1.95	1.98	1.79	2.12	1.34	1.29	0.93	0.89	0.93	1.14	1.78	1.49	1.49	1.49	1.49
		16時	1.36	1.48	1.46	1.44	1.60	0.95	0.78	0.50	0.49	0.57	0.81	1.24	1.06	1.06	1.06	1.06
		17時	0.82	0.88	0.97	0.99	0.85	0.53	0.30	0.10	0.08	0.19	0.37	0.66	0.56	0.56	0.56	0.56
		18時	0.31	0.40	0.50	0.53	0.35	0.14	0.01	0.00	0.00	0.00	0.03	0.15	0.20	0.20	0.20	0.20
		19時	0.02	0.07	0.13	0.13	0.05	0.00	0.00	0.00	0.00	0.00	0.00	0.00	0.03	0.03	0.03	0.03
		20時	0.00	0.00	0.00	0.00	0.00	0.00	0.00	0.00	0.00	0.00	0.00	0.00	0.00	0.00	0.00	0.00
		21時	0.00	0.00	0.00	0.00	0.00	0.00	0.00	0.00	0.00	0.00	0.00	0.00	0.00	0.00	0.00	0.00
		22時	0.00	0.00	0.00	0.00	0.00	0.00	0.00	0.00	0.00	0.00	0.00	0.00	0.00	0.00	0.00	0.00
		23時	0.00	0.00	0.00	0.00	0.00	0.00	0.00	0.00	0.00	0.00	0.00	0.00	0.00	0.00	0.00	0.00
		24時	0.00	0.00	0.00	0.00	0.00	0.00	0.00	0.00	0.00	0.00	0.00	0.00	0.00	0.00	0.00	0.00
		日合計値の平均値	18.45	19.39	19.98	18.23	18.19	15.39	12.81	10.13	9.06	8.84	9.95	16.09	14.73	14.73	14.73	14.73

(備考1) 時間帯別の値は、月間・年間における時間帯ごとの1時間値の平均値を示す。

(備考2) 日合計の値は、月間・年間における日合計日射量(1時から24時までの1時間値の和)の平均値を示す。

(5) 日射量

(単位: MJ/m²)

市(区)町村名	測定局名		2022年												2023年			年度 平均
			04月	05月	06月	07月	08月	09月	10月	11月	12月	01月	02月	03月				
富田林市	富田林市役所	1時	0.00	0.00	0.00	0.00	0.00	0.00	0.00	0.00	0.00	0.00	0.00	0.00	0.00	0.00	0.00	0.00
		2時	0.00	0.00	0.00	0.00	0.00	0.00	0.00	0.00	0.00	0.00	0.00	0.00	0.00	0.00	0.00	0.00
		3時	0.00	0.00	0.00	0.00	0.00	0.00	0.00	0.00	0.00	0.00	0.00	0.00	0.00	0.00	0.00	0.00
		4時	0.00	0.00	0.00	0.00	0.00	0.00	0.00	0.00	0.00	0.00	0.00	0.00	0.00	0.00	0.00	0.00
		5時	0.00	0.00	0.00	0.00	0.00	0.00	0.00	0.00	0.00	0.00	0.00	0.00	0.00	0.00	0.00	0.00
		6時	0.01	0.11	0.15	0.08	0.04	0.00	0.00	0.00	0.00	0.00	0.00	0.00	0.00	0.00	0.00	0.03
		7時	0.27	0.50	0.56	0.42	0.36	0.23	0.09	0.01	0.00	0.00	0.00	0.00	0.00	0.00	0.09	0.21
		8時	0.77	0.99	0.99	0.91	0.84	0.71	0.55	0.32	0.12	0.07	0.21	0.50	0.50	0.50	0.58	0.58
		9時	1.32	1.46	1.53	1.36	1.37	1.19	1.10	0.78	0.51	0.43	0.62	1.08	1.08	1.08	1.06	1.06
		10時	1.83	1.90	1.96	1.71	1.80	1.74	1.56	1.26	0.89	0.80	0.98	1.56	1.56	1.56	1.50	1.50
		11時	2.17	2.17	2.31	1.96	1.90	2.18	1.75	1.50	1.25	1.16	1.27	1.96	1.96	1.96	1.80	1.80
		12時	2.51	2.30	2.43	2.18	2.04	2.23	1.88	1.61	1.39	1.36	1.41	2.21	1.96	1.96	1.96	1.96
		13時	2.46	2.33	2.38	2.25	2.26	2.05	1.83	1.59	1.32	1.35	1.53	2.27	1.97	1.97	1.97	1.97
		14時	2.25	2.22	2.19	2.15	2.33	1.77	1.60	1.35	1.13	1.19	1.37	2.06	1.80	1.80	1.80	1.80
		15時	1.81	1.93	1.90	1.87	1.93	1.47	1.31	0.99	0.85	0.98	1.11	1.68	1.49	1.49	1.49	1.49
		16時	1.35	1.47	1.48	1.45	1.51	0.87	0.79	0.51	0.42	0.56	0.81	1.19	1.04	1.04	1.04	1.04
		17時	0.80	0.92	0.93	1.01	1.00	0.44	0.28	0.09	0.06	0.15	0.38	0.64	0.56	0.56	0.56	0.56
		18時	0.29	0.40	0.52	0.50	0.39	0.12	0.01	0.00	0.00	0.00	0.04	0.15	0.20	0.20	0.20	0.20
		19時	0.01	0.06	0.15	0.15	0.05	0.00	0.00	0.00	0.00	0.00	0.00	0.00	0.03	0.03	0.03	0.03
		20時	0.00	0.00	0.00	0.00	0.00	0.00	0.00	0.00	0.00	0.00	0.00	0.00	0.00	0.00	0.00	0.00
		21時	0.00	0.00	0.00	0.00	0.00	0.00	0.00	0.00	0.00	0.00	0.00	0.00	0.00	0.00	0.00	0.00
		22時	0.00	0.00	0.00	0.00	0.00	0.00	0.00	0.00	0.00	0.00	0.00	0.00	0.00	0.00	0.00	0.00
		23時	0.00	0.00	0.00	0.00	0.00	0.00	0.00	0.00	0.00	0.00	0.00	0.00	0.00	0.00	0.00	0.00
		24時	0.00	0.00	0.00	0.00	0.00	0.00	0.00	0.00	0.00	0.00	0.00	0.00	0.00	0.00	0.00	0.00
		日合計値の平均値	17.61	18.76	19.47	17.99	17.81	15.01	12.76	9.73	7.93	8.05	9.49	15.38	14.19	14.19	14.19	14.19

(備考1) 時間帯別の値は、月間・年間における時間帯ごとの1時間値の平均値を示す。

(備考2) 日合計の値は、月間・年間における日合計日射量(1時から24時までの1時間値の和)の平均値を示す。

(5) 日射量

(単位: MJ/m²)

市(区)町村名	測定局名		2022年												2023年			年度 平均
			04月	05月	06月	07月	08月	09月	10月	11月	12月	01月	02月	03月				
和泉市	緑ヶ丘小学校	1時	0.00	0.00	0.00	0.00	0.00	0.00	0.00	0.00	0.00	0.00	0.00	0.00	0.00	0.00	0.00	0.00
		2時	0.00	0.00	0.00	0.00	0.00	0.00	0.00	0.00	0.00	0.00	0.00	0.00	0.00	0.00	0.00	0.00
		3時	0.00	0.00	0.00	0.00	0.00	0.00	0.00	0.00	0.00	0.00	0.00	0.00	0.00	0.00	0.00	0.00
		4時	0.00	0.00	0.00	0.00	0.00	0.00	0.00	0.00	0.00	0.00	0.00	0.00	0.00	0.00	0.00	0.00
		5時	0.00	0.00	0.00	0.00	0.00	0.00	0.00	0.00	0.00	0.00	0.00	0.00	0.00	0.00	0.00	0.00
		6時	0.01	0.10	0.15	0.09	0.03	0.00	0.00	0.00	0.00	0.00	0.00	0.00	0.00	0.00	0.00	0.03
		7時	0.27	0.50	0.54	0.43	0.37	0.24	0.09	0.01	0.00	0.00	0.00	0.00	0.00	0.00	0.09	0.20
		8時	0.77	1.00	0.97	0.90	0.93	0.71	0.53	0.27	0.10	0.07	0.21	0.50	0.57	0.57	0.57	0.57
		9時	1.32	1.48	1.53	1.41	1.39	1.23	1.09	0.80	0.51	0.42	0.62	1.09	1.06	1.06	1.06	1.06
		10時	1.87	1.88	2.07	1.77	1.81	1.72	1.58	1.23	0.90	0.86	1.03	1.58	1.52	1.52	1.52	1.52
		11時	2.16	2.14	2.32	2.00	1.89	1.96	1.76	1.47	1.21	1.18	1.34	1.96	1.78	1.78	1.78	1.78
		12時	2.46	2.28	2.50	2.21	2.02	2.17	1.93	1.60	1.39	1.36	1.43	2.19	1.95	1.95	1.95	1.95
		13時	2.57	2.38	2.41	2.28	2.34	1.96	1.84	1.52	1.33	1.33	1.52	2.26	1.97	1.97	1.97	1.97
		14時	2.31	2.26	2.25	2.31	2.33	1.74	1.63	1.31	1.17	1.21	1.33	2.04	1.81	1.81	1.81	1.81
		15時	1.86	2.01	1.97	2.18	2.05	1.40	1.30	0.94	0.76	0.94	1.15	1.63	1.49	1.49	1.49	1.49
		16時	1.34	1.36	1.47	1.61	1.61	0.92	0.81	0.51	0.35	0.61	0.83	1.21	1.03	1.03	1.03	1.03
		17時	0.74	0.85	0.82	0.95	0.97	0.46	0.29	0.10	0.05	0.15	0.38	0.65	0.52	0.52	0.52	0.52
		18時	0.27	0.40	0.54	0.59	0.35	0.11	0.01	0.00	0.00	0.00	0.05	0.16	0.19	0.19	0.19	0.19
		19時	0.01	0.06	0.15	0.16	0.06	0.00	0.00	0.00	0.00	0.00	0.00	0.00	0.03	0.03	0.03	0.03
		20時	0.00	0.00	0.00	0.00	0.00	0.00	0.00	0.00	0.00	0.00	0.00	0.00	0.00	0.00	0.00	0.00
		21時	0.00	0.00	0.00	0.00	0.00	0.00	0.00	0.00	0.00	0.00	0.00	0.00	0.00	0.00	0.00	0.00
		22時	0.00	0.00	0.00	0.00	0.00	0.00	0.00	0.00	0.00	0.00	0.00	0.00	0.00	0.00	0.00	0.00
		23時	0.00	0.00	0.00	0.00	0.00	0.00	0.00	0.00	0.00	0.00	0.00	0.00	0.00	0.00	0.00	0.00
		24時	0.00	0.00	0.00	0.00	0.00	0.00	0.00	0.00	0.00	0.00	0.00	0.00	0.00	0.00	0.00	0.00
		日合計値の平均値	17.73	18.69	19.69	17.22	18.14	14.61	12.87	9.76	7.77	8.14	9.89	15.36	14.07	14.07	14.07	14.07

(備考1) 時間帯別の値は、月間・年間における時間帯ごとの1時間値の平均値を示す。

(備考2) 日合計の値は、月間・年間における日合計日射量(1時から24時までの1時間値の和)の平均値を示す。

(5) 日射量

(単位: MJ/m²)

市(区)町村名	測定局名		2022年												2023年			年度 平均
			04月	05月	06月	07月	08月	09月	10月	11月	12月	01月	02月	03月				
泉佐野市	末広公園	1時	0.00	0.00	0.00	0.00	0.00	0.00	0.00	0.00	0.00	0.00	0.00	0.00	0.00	0.00	0.00	0.00
		2時	0.00	0.00	0.00	0.00	0.00	0.00	0.00	0.00	0.00	0.00	0.00	0.00	0.00	0.00	0.00	0.00
		3時	0.00	0.00	0.00	0.00	0.00	0.00	0.00	0.00	0.00	0.00	0.00	0.00	0.00	0.00	0.00	0.00
		4時	0.00	0.00	0.00	0.00	0.00	0.00	0.00	0.00	0.00	0.00	0.00	0.00	0.00	0.00	0.00	0.00
		5時	0.00	0.00	0.00	0.00	0.00	0.00	0.00	0.00	0.00	0.00	0.00	0.00	0.00	0.00	0.00	0.00
		6時	0.01	0.11	0.16	0.09	0.04	0.01	0.00	0.00	0.00	0.00	0.00	0.00	0.00	0.00	0.00	0.04
		7時	0.27	0.50	0.57	0.41	0.38	0.22	0.10	0.02	0.00	0.00	0.00	0.00	0.00	0.00	0.08	0.21
		8時	0.79	1.00	1.02	0.83	0.93	0.71	0.53	0.31	0.10	0.07	0.20	0.51	0.59	0.59	0.59	0.59
		9時	1.32	1.49	1.60	1.46	1.36	1.28	1.08	0.80	0.48	0.40	0.65	1.09	1.09	1.09	1.09	1.09
		10時	1.88	1.90	2.10	1.89	1.79	1.77	1.55	1.21	0.90	0.86	1.05	1.60	1.54	1.54	1.54	1.54
		11時	2.28	2.16	2.39	2.23	2.10	2.16	1.77	1.52	1.16	1.21	1.43	2.02	1.87	1.87	1.87	1.87
		12時	2.59	2.35	2.56	2.47	2.34	2.22	1.96	1.70	1.38	1.37	1.60	2.27	2.07	2.07	2.07	2.07
		13時	2.50	2.38	2.45	2.51	2.48	2.09	1.90	1.59	1.35	1.39	1.66	2.29	2.05	2.05	2.05	2.05
		14時	2.27	2.36	2.26	2.33	2.46	1.87	1.71	1.34	1.16	1.23	1.42	2.10	1.88	1.88	1.88	1.88
		15時	1.81	2.08	1.99	2.05	2.15	1.57	1.32	0.94	0.79	1.02	1.18	1.75	1.56	1.56	1.56	1.56
		16時	1.32	1.57	1.51	1.66	1.72	1.02	0.82	0.51	0.40	0.58	0.79	1.24	1.10	1.10	1.10	1.10
		17時	0.80	0.94	1.04	1.07	1.06	0.54	0.29	0.09	0.06	0.16	0.40	0.66	0.59	0.59	0.59	0.59
		18時	0.30	0.43	0.59	0.59	0.46	0.13	0.01	0.00	0.00	0.00	0.04	0.15	0.23	0.23	0.23	0.23
		19時	0.02	0.07	0.17	0.16	0.07	0.00	0.00	0.00	0.00	0.00	0.00	0.00	0.04	0.04	0.04	0.04
		20時	0.00	0.00	0.00	0.00	0.00	0.00	0.00	0.00	0.00	0.00	0.00	0.00	0.00	0.00	0.00	0.00
		21時	0.00	0.00	0.00	0.00	0.00	0.00	0.00	0.00	0.00	0.00	0.00	0.00	0.00	0.00	0.00	0.00
		22時	0.00	0.00	0.00	0.00	0.00	0.00	0.00	0.00	0.00	0.00	0.00	0.00	0.00	0.00	0.00	0.00
		23時	0.00	0.00	0.00	0.00	0.00	0.00	0.00	0.00	0.00	0.00	0.00	0.00	0.00	0.00	0.00	0.00
		24時	0.00	0.00	0.00	0.00	0.00	0.00	0.00	0.00	0.00	0.00	0.00	0.00	0.00	0.00	0.00	0.00
		日合計値の平均値	18.15	19.17	20.41	19.77	19.35	15.61	13.04	10.02	7.77	8.30	10.43	15.76	14.84	14.84	14.84	14.84

(備考1) 時間帯別の値は、月間・年間における時間帯ごとの1時間値の平均値を示す。

(備考2) 日合計の値は、月間・年間における日合計日射量(1時から24時までの1時間値の和)の平均値を示す。

(6)交通量

(単位:台)

市(区)町村	測定局名		2022年									2023年			年度 平均
			4月	5月	6月	7月	8月	9月	10月	11月	12月	1月	2月	3月	
摂津市	摂津市役所	日交通量平均	31388	30929	32033	30242	30723	31519	31245	30888	30673	29672	31290	31409	31009
		昼間交通量平均(8時から19時)	21130	21051	21568	20227	20875	21276	21132	20841	20735	20488	21389	21167	20998
四條畷市	国設四條畷	日交通量平均	20878	20167	21188	21130	20798	19905	-	-	-	-	-	-	20752
		昼間交通量平均(8時から19時)	15709	15119	15849	15803	15594	14997	-	-	-	-	-	-	15561

(備考1) 日交通量は、月間・年間における日交通量(1時から24時までの1時間値の和)の平均値を示す。

(備考2) 昼間交通量は、月間・年間における昼間(8時から19時まで)の交通量の平均値を示す。

