
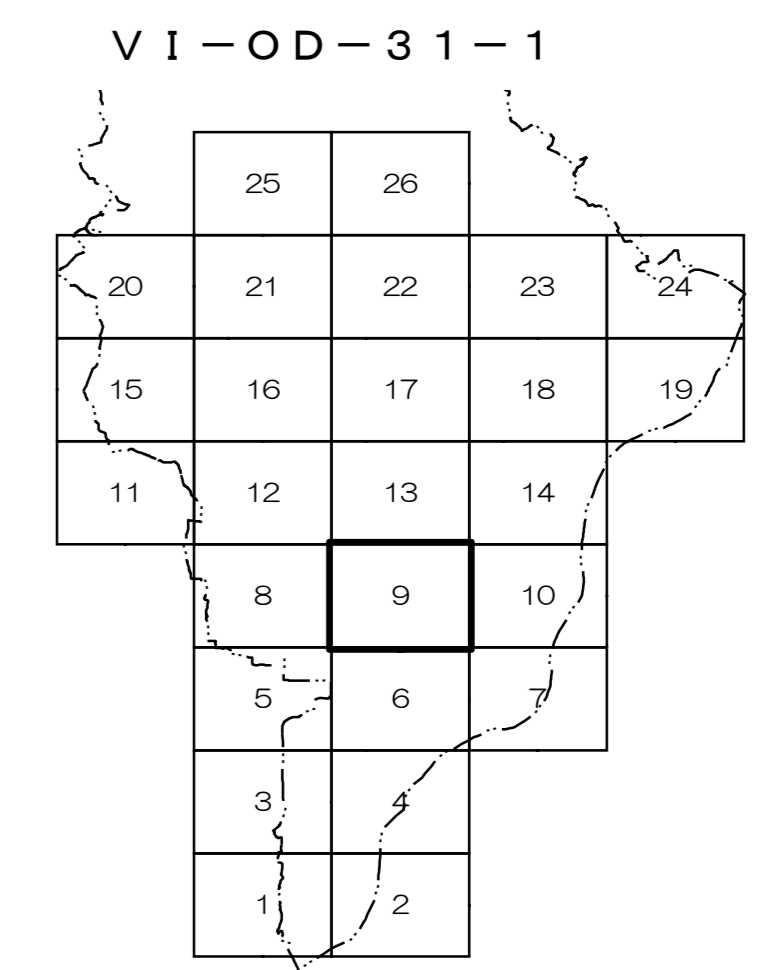
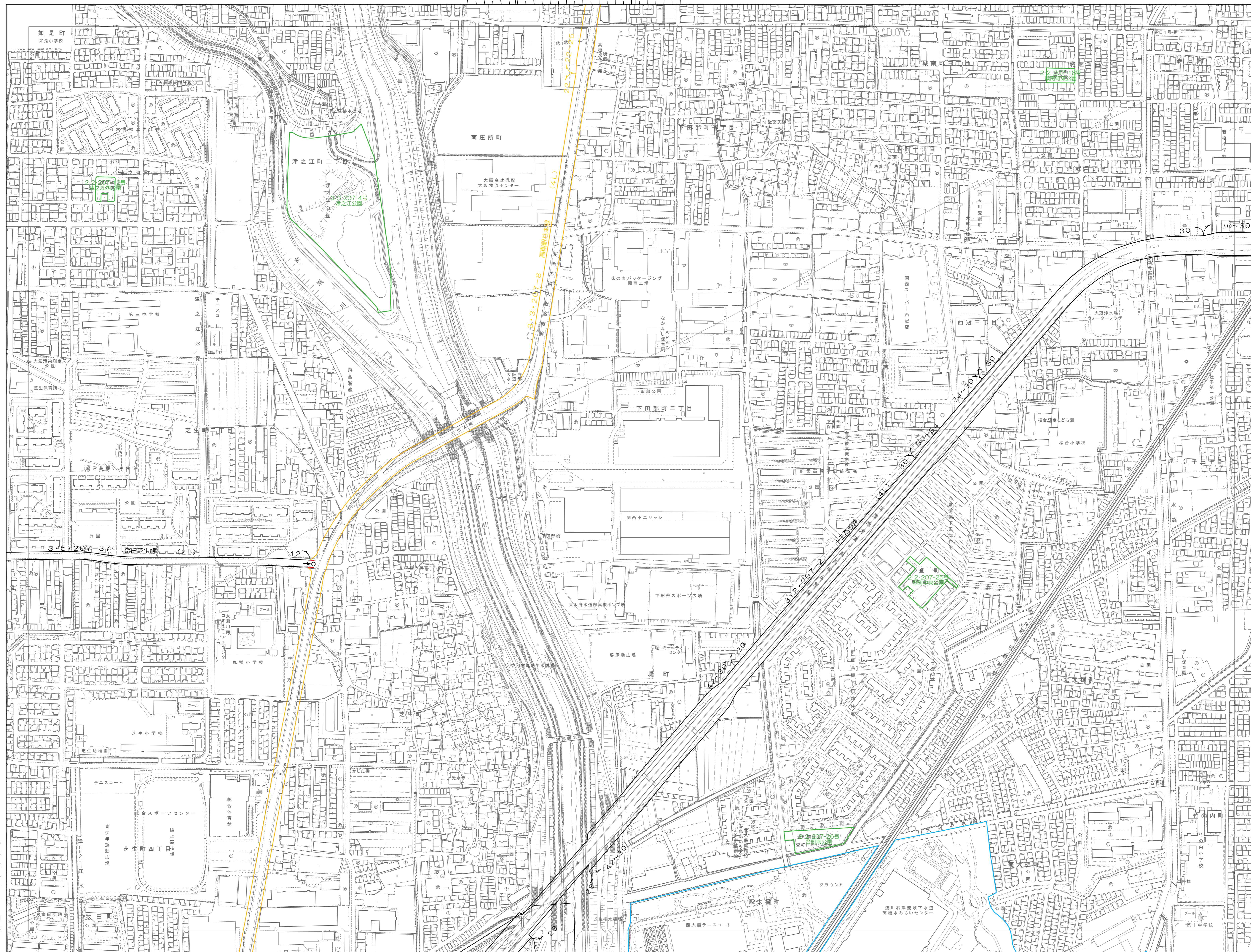


北部大阪都市計画図(高槻市)

No. 9

1:2,500
VI-OD-31-1



	行政区域界
	市街化区域界
凡 例	
	都市計画道路等
	変更後都市計画線
	変更前都市計画線
	都市高速鉄道
	駅前広場・自転車駐車場
	公園・緑地
	公園・緑地
	供給処理施設 公域下水 流域みみ 焼却場
	火葬場

株式会社
バスコ建設

平成28年測量 この地図は、1:500高槻市ベースマップ(平成25年1月撮影、平成26年3月作成)をもとに編集したものである。

1:2,500

「この測量成果は、国土院院長の助言を受けて得たものである。」
(測量番号) 平28測設第249号

高槻市

VI-OD-31-1