
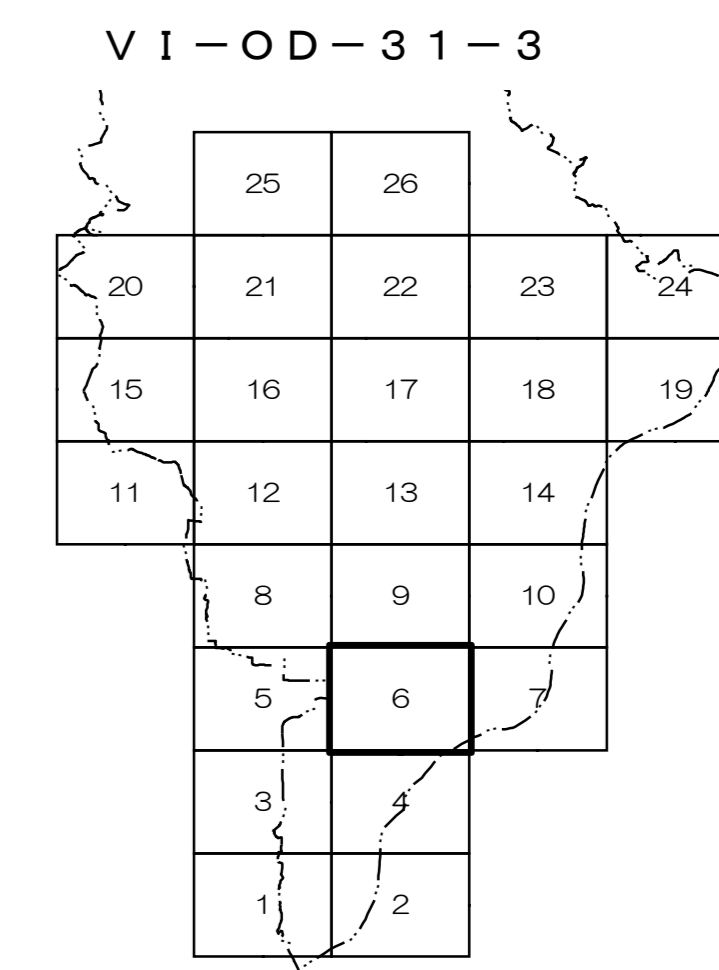
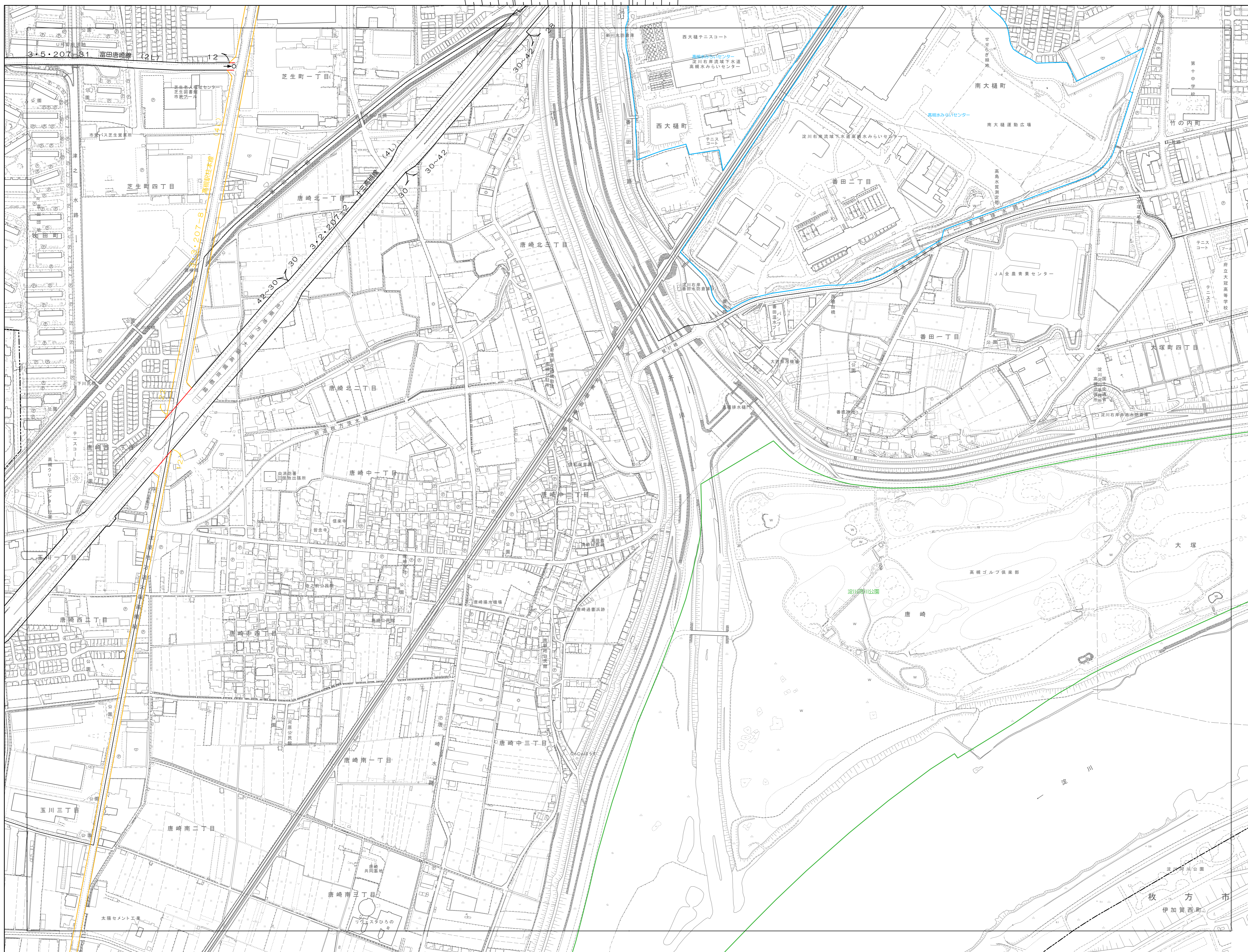


北部大阪都市計画図(高槻市)

1:2,500
VI-OD-31-3

No. 6



	行政区域界
	市街化区域界
凡 例	
	都市計画道路等
	変更後都市計画線
	変更前都市計画線
	都市高速鉄道
	駅前広場・自転車駐輪場
	公園・緑地
	基 園
	供給処理施設 公共下水 流域ごみ焼却
	火 葬 場

株式会社
バスコ
製

平成28年測量 この図面は、1:500高槻市ベースマップ(平成25年1月撮影、平成26年3月作成)をもとに編集したものである。

1:2,500

「この測量成果は、国土院院長の助言を受けて得たものである。」
(測量番号) 平26測設第249号

高 槻 市

高槻市は平成14年国土交通省令第9号の規定による第1種都市
計画区域(高槻市)として指定されたものである。
指定区域は、500メートル以内
指定区域外は、500メートル以内
指定区域外は、500メートル以内
指定区域外は、500メートル以内
指定区域外は、500メートル以内
指定区域外は、500メートル以内

VI-OD-31-3