
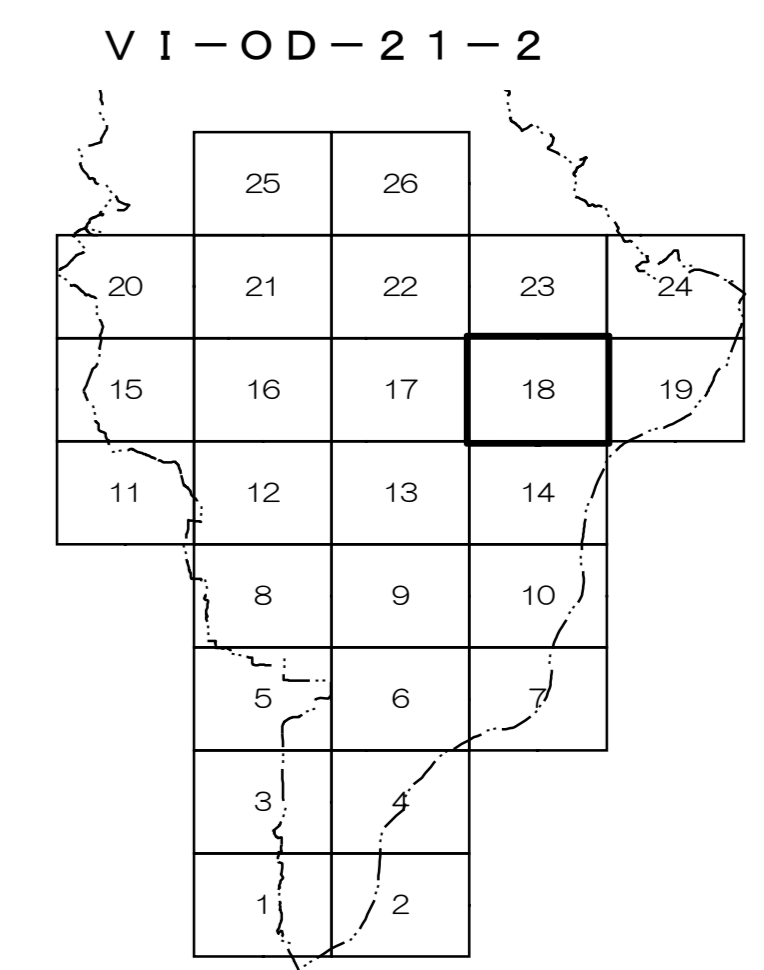
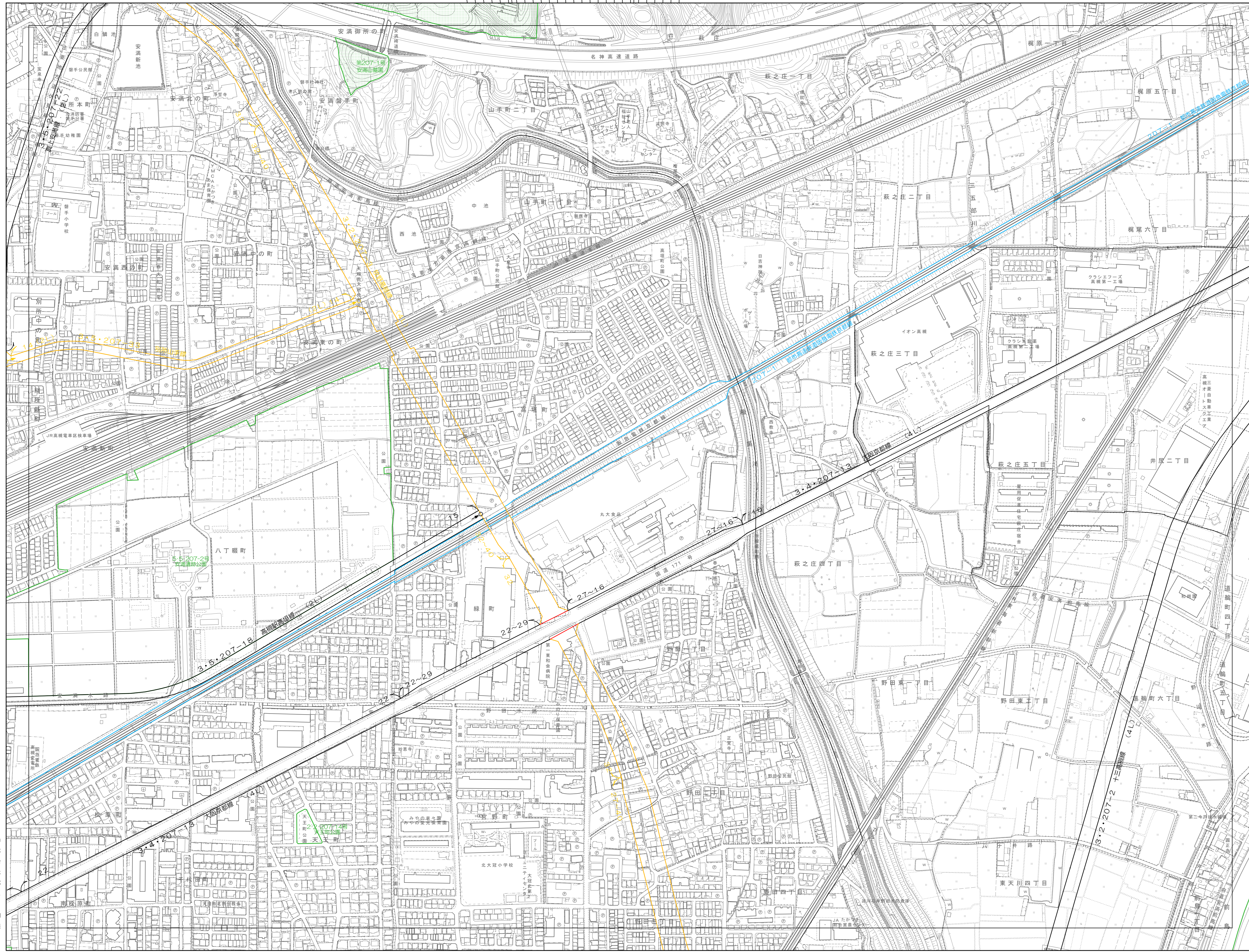


# 北部大阪都市計画図(高槻市)

1:2,500  
VI-OD-21-2

No. 18

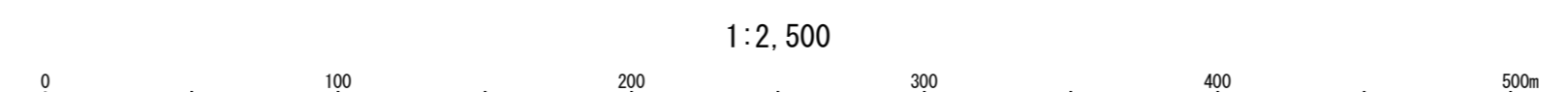


	行政区域界
	市街化区域界
凡 例	
	都市計画道路等
	変更後都市計画線
	変更前都市計画線
	都市高速鉄道
	駅前広場・自転車駐車場
	公園・緑地
	墓園
	供給処理施設 公共下水 流域ごみ焼却
	火葬場

高槻市は平成14年国土交通省告示第9号の規定による第1種都市計画区域(市街化区域)に指定されている。この都市計画図は、この区域の都市計画道路等、駅前広場、自転車駐車場、公園、緑地、墓園、供給処理施設、公共下水流域ごみ焼却、火葬場の位置、名称、形状、幅員、高さ、用途等を定めるものである。この都市計画図は、都市計画決定後、変更がある場合は、変更後都市計画図として公布される。

株式会社  
パスコ建設

平成28年測量 この地図は、1:500高槻市ベースマップ(平成25年1月撮影、平成26年3月作成)をもとに編集したものである。



この測量成果は、国土院院長の助産を受けて得たものである。  
(測量番号) 平26測設第249号

高槻市

VI-OD-21-2